

**ТАТАРСТАН
ДӘҮЛӘТ СОВЕТЫ
ЖҖИЕЛМА БАСМАСЫ**

*№ 12
декабрь
(X өлеш)
2014*

ТАТАРСТАН РЕСПУБЛИКАСЫ ДӘҮЛӘТ
СОВЕТЫ РӘСМИ БАСМАСЫ
КАЗАН
2014

ТАТАРСТАН РЕСПУБЛИКАСЫ ЗАКОННАРЫ

1386. «Аерым муниципаль берәмлекләрнең территорияләре чикләрен үзгәртү һәм «Апас муниципаль районы» муниципаль берәмлегенең һәм аның составындагы муниципаль берәмлекләрнең территорияләре чикләрен билгеләү һәм аларның статусы турында» Татарстан Республикасы Законына үзгәрешләр кертү хакында» *Татарстан Республикасы Законы* 4
1387. «Азнакай муниципаль районының «Азнакай шәһәре» һәм «Әгерҗе авыл җирлеге» муниципаль берәмлекләре территорияләре чикләрен үзгәртү һәм «Азнакай муниципаль районы» муниципаль берәмлегенең һәм аның составындагы муниципаль берәмлекләрнең территорияләре чикләрен билгеләү һәм аларның статусы турында» Татарстан Республикасы Законына үзгәрешләр кертү хакында» *Татарстан Республикасы Законы*72

ТАТАРСТАН ДӘҮЛӘТ СОВЕТЫ ЖЫЕЛМА БАСМАСЫ:

Татарстан Республикасы Дәүләт Советы рәсми басмасы

Формат 60x84¹/₁₆. Тираж 65 экз.

© Татарстан Республикасы Дәүләт Советы, 2014

I ТАТАРСТАН РЕСПУБЛИКАСЫ ЗАКОННАРЫ

ТАТАРСТАН РЕСПУБЛИКАСЫ ЗАКОНЫ

1386. Аерым муниципаль берәмлекләрнең территорияләре чикләрен үзгәртү һәм «Апас муниципаль районы» муниципаль берәмлегенең һәм аның составындагы муниципаль берәмлекләрнең территорияләре чикләрен билгеләү һәм аларның статусы турында» Татарстан Республикасы Законына үзгәрешләр кертү хакында

Татарстан Республикасы
Дәүләт Советы тарафыннан
2014 елның 24 декабрендә
кабул ителде

1 статья

Апас муниципаль районы составына керүче түбәндәге муниципаль берәмлекләрнең территорияләре чикләрен үзгәртүгә:

1) әлеге Законга 1 нче кушымта нигезендә «Апас шәһәр тибындагы поселогы»ның, «Табар Черкене авыл жирлегене» һәм «Чүри-Бураш авыл жирлегене»нең;

2) әлеге Законга 2 нче кушымта нигезендә «Биеш авыл жирлегене»нең һәм «Каратун авыл жирлегене»нең;

3) әлеге Законга 3 нче кушымта нигезендә «Болын-Балыкчы авыл жирлегене»нең һәм «Югары Ындырчы авыл жирлегене»нең;

4) әлеге Законга 4 нче кушымта нигезендә «Дәвеш авыл жирлегене»нең һәм «Коштавы авыл жирлегене»нең.

2 статья

«Апас муниципаль районы» муниципаль берәмлегенең һәм аның составындагы муниципаль берәмлекләрнең территорияләре чикләрен билгеләү һәм аларның статусы турында» 2005 елның 31 гыйнварындагы 8-ТРЗ номерлы Татарстан Республикасы Законына (Татарстан Дәүләт Советы Жыйнама басмасы, 2005, № 1 (I өлеш); 2008, № 11 (II өлеш) әлеге Законга 5 нче кушымта нигезендә үзгәрешләр кертергә.

3 статья

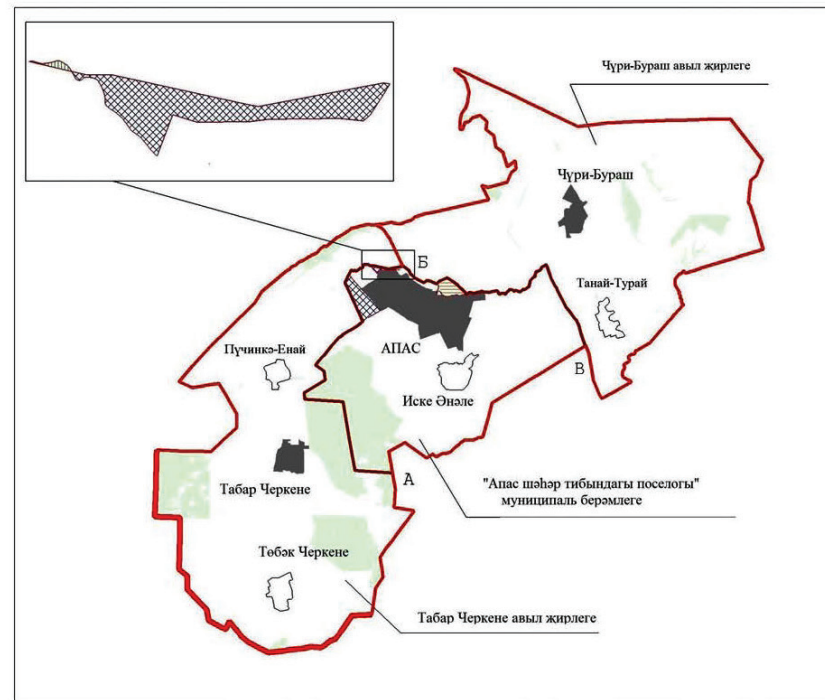
Әлеге Закон рәсми басылып чыккан көненнән үз көченә керә.

Татарстан Республикасы Президенты Р.Н. Миңнеханов

Казан, Кремль
2014 елның 30 декабре
№ 151-ТРЗ

Үзгәрешләргә исәпкә алып,
муниципаль берәмлекләр чикләренен
КАРТА-СХЕМАСЫ

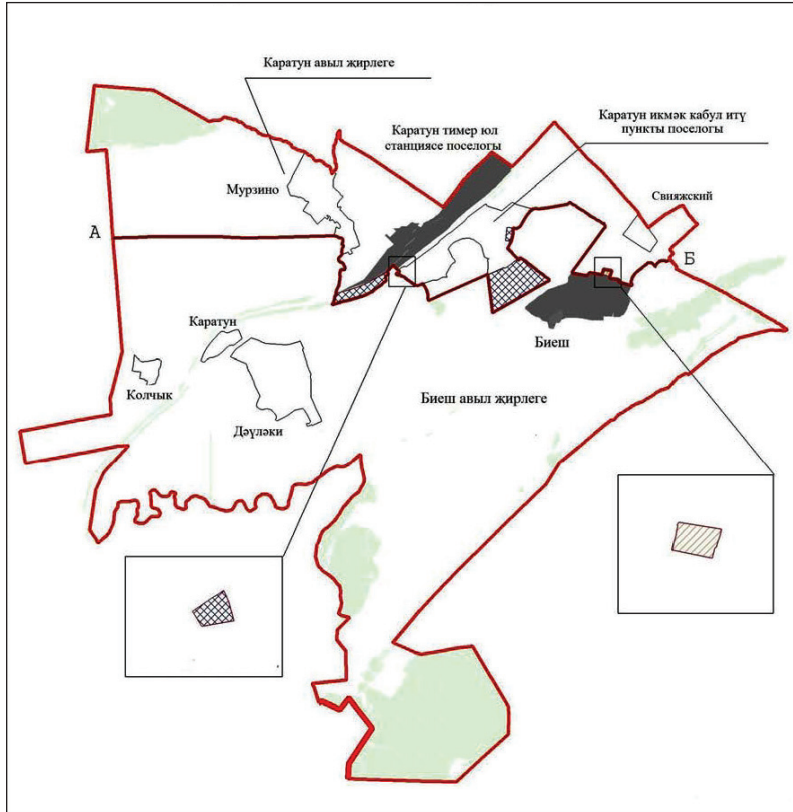
«Аерым муниципаль берәмлекләрнең территорияләре чикләрен үзгәртү һәм «Апас муниципаль районы» муниципаль берәмлегенең һәм аның составындагы муниципаль берәмлекләрнең территорияләре чикләрен билгеләү һәм аларның статусы турында» Татарстан Республикасы Законына үзгәрешләр кертү хакында» Татарстан Республикасы Законына
1 нче кушымта



Шартлы билгеләр	
- Апас муниципаль районы чиге	- Апас муниципаль районының «Апас шәһәр тибындагы поселогы» муниципаль берәмлеге территориясә составына кертелүче Апас муниципаль районының Табар Черкене авыл жирлеге территориясә
- муниципаль берәмлекләр чикләре	- Апас муниципаль районының Табар Черкене авыл жирлеге территориясә составына кертелүче Апас муниципаль районының «Апас шәһәр тибындагы поселогы» муниципаль берәмлеге территориясә
- А-Б – «Апас шәһәр тибындагы поселогы» муниципаль берәмлегенен һәм Табар Черкене авыл жирлегенен уртақ чиге	- Апас муниципаль районының «Апас шәһәр тибындагы поселогы» муниципаль берәмлеге территориясә составына кертелүче Апас муниципаль районының Чүри-Бураш авыл жирлеге территориясә
- Б-В – «Апас шәһәр тибындагы поселогы» муниципаль берәмлегенен һәм Чүри-Бураш авыл жирлегенен уртақ чиге	
- жирлекләрнең административ үзкәлләре	
- торак пунктлар	

Үзгәрешләргә исәпкә алып,
муниципаль берәмлекләр чикләре
карта-схемасы

«Аерым муниципаль берәмлекләргә территорияләре чикләрен үзгәртү һәм «Апас муниципаль районы» муниципаль берәмлегенә һәм аның составындагы муниципаль берәмлекләргә территорияләре чикләрен билгеләү һәм аларның статусы турында» Татарстан Республикасы Законына үзгәрешләр кертү хакында» Татарстан Республикасы Законына
2 нче кушымта

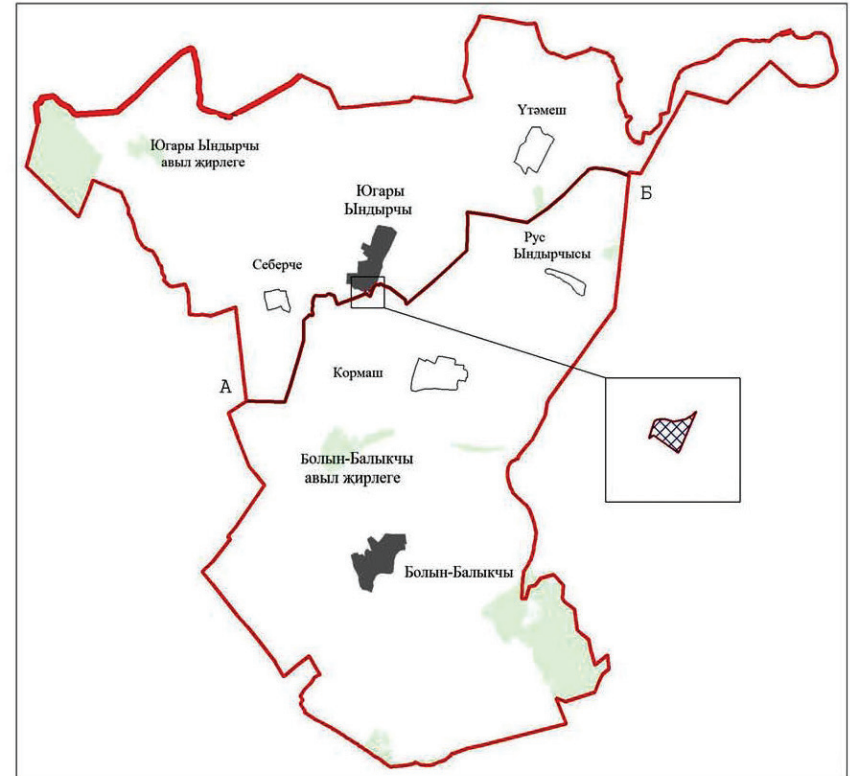


Шартлы билгеләр

- Апас муниципаль районы чиге
- муниципаль берәмлекләр чикләре
- А-Б – Биеш авыл жирлегенә һәм Каратун авыл жирлегенә уртак чиге
- жирлекләргә административ үзәкләре
- торак пунктлар
- Апас муниципаль районының Каратун авыл жирлеге территориясә составына кертелүче Апас муниципаль районының Биеш авыл жирлеге территориясә
- Апас муниципаль районының Биеш авыл жирлеге территориясә составына кертелүче Апас муниципаль районының Каратун авыл жирлеге территориясә

Үзгәрешләргә исәпкә алып,
муниципаль берәмлекләр чикләре
карта-схемасы

«Аерым муниципаль берәмлекләргә территорияләре чикләрен үзгәртү һәм «Апас муниципаль районы» муниципаль берәмлегенә һәм аның составындагы муниципаль берәмлекләргә территорияләре чикләрен билгеләү һәм аларның статусы турында» Татарстан Республикасы Законына үзгәрешләр кертү хакында» Татарстан Республикасы Законына
3 нче кушымта

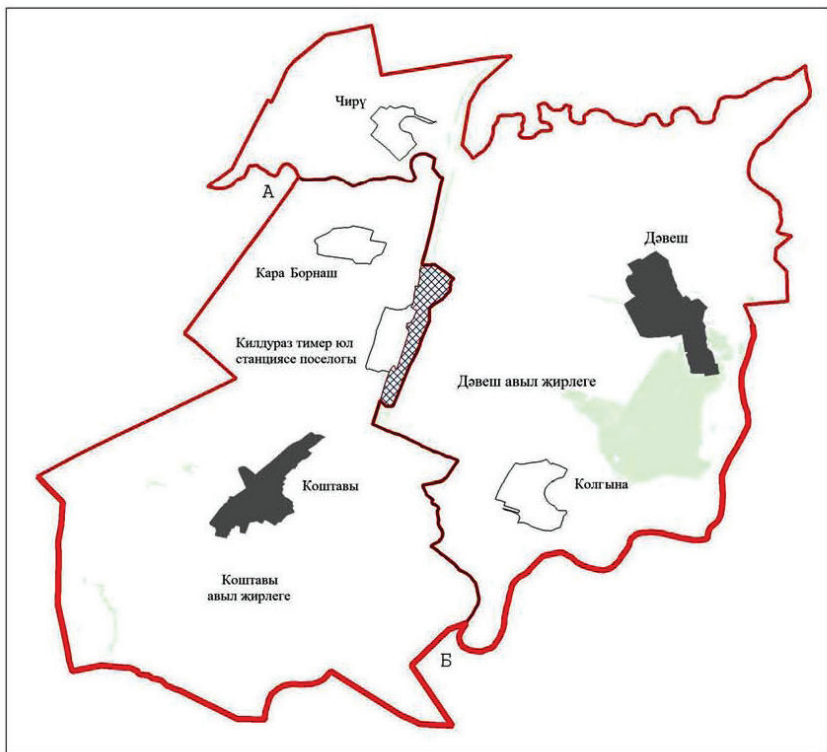


Шартлы билгеләр






- Апас муниципаль районы чиге
- муниципаль берәмлекләр чикләре
- А-Б – Болын-Балыкчы авыл жирлегенә һәм Югары Бидьрчы авыл жирлегенә уртак чиге
- жирлекләргә административ үзәкләре
- торак пунктлар
- Апас муниципаль районының Югары Бидьрчы авыл жирлеге территориясә составына кертелүче Апас муниципаль районының Болын-Балыкчы авыл жирлеге территориясә


Үзгәрешләрне исәпкә алып,
муниципаль берәмлекләр чикләре
карта-схемасы

«Аерым муниципаль берәмлекләрнең территорияләре чикләрен үзгәртү һәм «Апас муниципаль районы» муниципаль берәмлегенә һәм аның составындагы муниципаль берәмлекләрнең территорияләре чикләрен билгеләү һәм аларның статусы турында» Татарстан Республикасы Законына үзгәрешләр кертү хакында» Татарстан Республикасы Законына 4 нче кушымта



Шартлы билгеләр

-  - Апас муниципаль районы чиге
-  - муниципаль берәмлекләр чикләре
-  - А-Б – Дөвеш авыл җирлегенә һәм Коштавы авыл җирлегенә уртақ чиге
-  - җирлекләрнең административ үзәкләре
-  - торак пунктлар

-  - Апас муниципаль районының Коштавы авыл җирлеге территориясә составына кертелүче Апас муниципаль районының Дөвеш авыл җирлеге территориясә

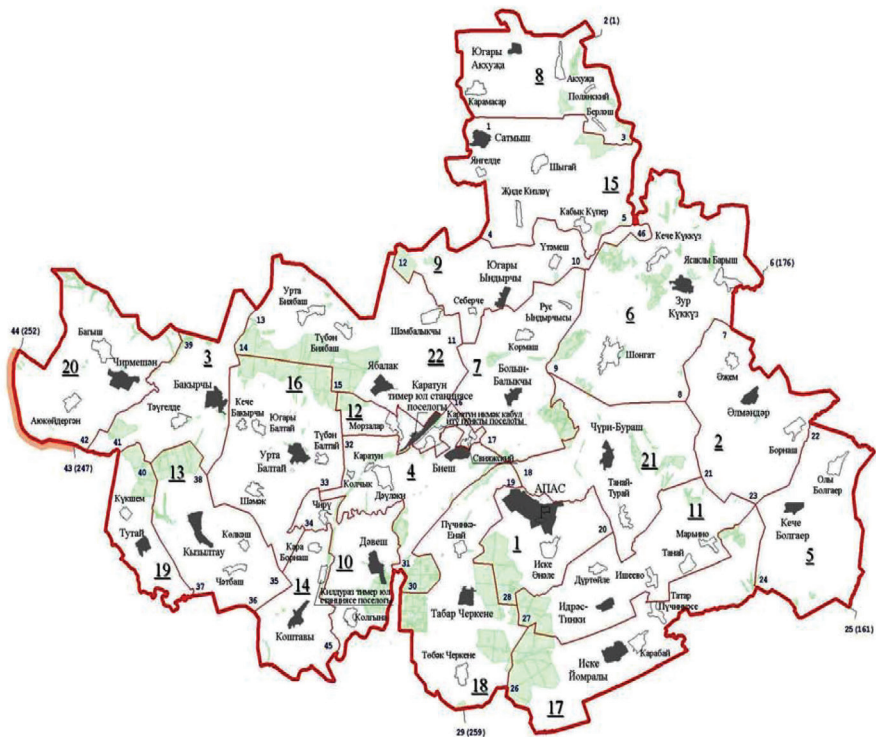
«Аерым муниципаль берәмлекләрнең территорияләре чикләрен үзгәртү һәм «Апас муниципаль районы» муниципаль берәмлегенә һәм аның составындагы муниципаль берәмлекләрнең территорияләре чикләрен билгеләү һәм аларның статусы турында» Татарстан Республикасы Законына үзгәрешләр кертү хакында» Татарстан Республикасы Законына 5 нче кушымта

«Апас муниципаль районы» муниципаль берәмлегенә һәм аның составындагы муниципаль берәмлекләрнең территорияләре чикләрен билгеләү һәм аларның статусы турында» 2005 елның 31 гыйнварындагы 8-ТРЗ номерлы Татарстан Республикасы Законына кертелә торган үзгәрешләр

1 – 24 нче кушымталарны түбәндәге редакциядә баян итәргә:

«Апас муниципаль районы»
муниципаль берәмлеге составына керүче
муниципаль берәмлекләрнең чикләре
карта-схемасы

«Апас муниципаль районы»
муниципаль берәмлегең һәм аның составындагы
муниципаль берәмлекләрнең территорияләре
чикләрен билгеләү һәм аларның статусы турында
Татарстан Республикасы Законна
1 нче кушымага



Шартлы билгеләр

- Татарстан Республикасы чиге
- муниципаль район чиге
- тоташу ноктасының төртпә саны
- 10 - жирлекләрнең чикләре һәм аларның сан белән билгеләнеше
- торак пунктлар
- муниципаль районның административ үзәге
- жирлекнең административ үзәге

Муниципаль районның чиктәш
чикләре тасвирламасы

- 2 (1) - 6 (176) - Югары Ослан муниципаль районы
- 6 (176) - 25 (161) - Кама Тамагы муниципаль районы
- 25 (161) - 29 (259) - Төгеш муниципаль районы
- 29 (259) - 43 (247) - Буа муниципаль районы
- 43 (247) - 44 (252) - Чуаш Республикасы
- 44 (252) - 2 (1) - Кайбыч муниципаль районы

«Апас муниципаль районы» муниципаль берәмлеге составына
керүче шәһәр һәм авыл җирлекләре

Карта-схемадагы №	Муниципаль берәмлек
1	Апас шәһәр тибындагы поселогы
2	Әлмәндәр авыл җирлеге
3	Бакырчы авыл җирлеге
4	Биеш авыл җирлеге
5	Олы Болгаер авыл җирлеге
6	Зур Күккүз авыл җирлеге
7	Болын-Балыкчы авыл җирлеге
8	Югары Акхужа авыл җирлеге
9	Югары Ындырчы авыл җирлеге
10	Дәвеш авыл җирлеге
11	Ишеево авыл җирлеге
12	Каратун авыл җирлеге
13	Кызылтау авыл җирлеге
14	Коштавы авыл җирлеге
15	Сатмыш авыл җирлеге
16	Урта Балтай авыл җирлеге
17	Иске Йомралы авыл җирлеге
18	Табар Черкене авыл җирлеге
19	Тугай авыл җирлеге
20	Чирмешән авыл җирлеге
21	Чүри-Бураш авыл җирлеге
22	Шәмбалыкчы авыл җирлеге

«Апас муниципаль районы»
муниципаль берәмлегенең һәм аның
составындагы муниципаль берәмлекләрнең
территорияләре чикләрен билгеләү
һәм аларның статусы турында»
Татарстан Республикасы Законына
2 нче кушымта

**«Апас муниципаль районы»
муниципаль берәмлеге территориясе чигенең
картографик тасвирламасы**

Әлеге картографик тасвирлама «Апас муниципаль районы» муниципаль берәмлеге территориясе чигенең карта-схемасын («Апас муниципаль районы» муниципаль берәмлегенең һәм аның составындагы муниципаль берәмлекләрнең территорияләре чикләрен билгеләү һәм аларның статусы турында» Татарстан Республикасы Законына 1 нче кушымта) тасвирлаудан гыйбарәт.

Апас муниципаль районы Чуаш Республикасы, Югары Осман, Кайбыч, Кама Тамагы, Тәтеш һәм Буа муниципаль районнары белән чиктәш.

«Апас муниципаль районы» муниципаль берәмлеге чиге Чуаш Республикасы белән чиктәш жирдә Апас, Буа муниципаль районнары һәм Чуаш Республикасы чикләре тоташкан урында Аюкөйдергән авылынан 1,8 км көньякта урнашкан 43 нче (247 нче) тоташу ноктасынан алып Татарстан Республикасы административ чиге буйлап Апас, Кайбыч муниципаль районнары һәм Чуаш Республикасы чикләре тоташкан урында Аюкөйдергән авылынан 3,8 км төньяк-көнбатышта урнашкан 44 нче (252 нче) тоташу ноктасына кадәр уза.

«Апас муниципаль районы» муниципаль берәмлеге чиге «Кайбыч муниципаль районы» муниципаль берәмлеге белән чиктәш жирдә 44 нче (252 нче) тоташу ноктасынан алып көньяк-көнчыгышка таба 450 м урман полосасының төньяк-көнчыгыш чиге буйлап уза, алга таба авыл хужалыгы жирләре буйлап 1,4 км һәм төньяк-көнчыгышка таба 550 м, урман полосасының төньяк-көнбатыш чиге буйлап 250 м, урман полосасы буйлап 500 м бара, авыл хужалыгы жирләре буйлап, чокырларны, инешне кисеп үтеп, сынык сызык ясап, 1,1 км, төньякка таба 300 м, төньяк-көнбатышка таба 650 м, кабат төньякка таба 200 м уза, алга таба 20 м Каратун – Чирмешән – Олы Подберезье автомобиль юлына бүлеп бирелгән полосаның көнчыгыш чиге буйлап, әлеге автомобиль юлына бүлеп бирелгән полосаны кисеп үтеп, 20 м көнбатышка таба бара, аннары төньякка таба 800 м әлеге

автомобиль юлына бүлеп бирелгән полосаның көнбатыш чиге буйлап уза, урман полосасының көнчыгыш чиге буйлап 250 м бара, «Кайбыч урманчылыгы» Татарстан Республикасы дәүләт бюджет учреждениесенең Бәрлебаш участок урманчылыгындагы 78 нче урман кварталының аерымланган кишәрлегенең көнчыгыш чиге буйлап 250 м, Каратун – Чирмешән – Олы Подберезье автомобиль юлына бүлеп бирелгән полосаның көнбатыш чиге буйлап 300 м уза, алга таба төньяк-көнбатышка таба авыл хужалыгы жирләре буйлап, сынык сызык ясап, 50 м бара, аннары 70 нче урман кварталының төньяк-көнчыгыш чиге буйлап 850 м, Каратун – Чирмешән – Олы Подберезье автомобиль юлына бүлеп бирелгән полосаны кабат кисеп үтеп, көнчыгышка таба 100 м авыл хужалыгы жирләре буйлап уза, аннары 64 нче, 65 нче урман кварталларының көньяк чиге буйлап, кисеп баручы инешне кисеп үтеп, 1,3 км уза, шуннан соң, сынык сызык ясап, 11,2 км көньяк-көнчыгышка таба, инешләрне кисеп үтеп, «Кайбыч урманчылыгы» Татарстан Республикасы дәүләт бюджет учреждениесенең Бәрлебаш участок урманчылыгындагы 66, 67, 68, 69 нчы урман кварталларының һәм Балтай участок урманчылыгындагы 18, 19, 20, 21, 22 нче урман кварталларының көньяк чиге буйлап бара, алга таба, сынык сызык ясап, 2,9 км төньяк-көнчыгышка таба 22, 17, 10 нчы урман кварталларының көнчыгыш һәм төньяк-көнчыгыш чикләре буйлап һәм 11 нче урман кварталының көньяк-көнбатыш чиге буйлап бара, аннары, сынык сызык ясап, 1,8 км көньяк-көнчыгышка таба 11 нче, 12 нче урман кварталларының көньяк-көнбатыш һәм көньяк чикләре буйлап уза, алга таба, сынык сызык ясап, 2,3 км төньяк-көнчыгышка таба 12 нче, 2 нче урман кварталларының көньяк-көнчыгыш һәм көнчыгыш чикләре буйлап, 300 м төньякка таба авыл хужалыгы жирләре буйлап бара, аннары, сынык сызык ясап, 2,2 км көньяк-көнчыгышка таба 2 нче урман кварталының көнчыгыш чиге буйлап һәм 3 нче урман кварталының көньяк-көнбатыш һәм көньяк чикләре буйлап, 150 м көнчыгышка таба, Апас муниципаль районының Урта Биябаш авылын һәм Кайбыч муниципаль районының Ябалак (Бүлә) авылын тоташтыручы профильле автомобиль юлына бүлеп бирелгән полосаны кисеп үтеп, авыл хужалыгы жирләре буйлап уза, алга таба, сынык сызык ясап, 5,8 км көньяк-көнчыгышка таба «Кайбыч урманчылыгы» Татарстан Республикасы дәүләт бюджет учреждениесенең Балтай участок урманчылыгындагы 3, 4, 5 нче урман кварталларының һәм Урсак участок урманчылыгындагы 55 нче, 56 нчы урман кварталларының көньяк-көнбатыш, көньяк һәм көньяк-көнчыгыш чикләре буйлап бара, аннары, сынык сызык ясап, 3,7 км төньяк-көнчыгышка таба 56, 54, 49 нчы урман

кварталларының көньяк-көнчыгыш һәм көнчыгыш чикләре буйлап, 50 м көнчыгышка таба авыл хужалыгы жирләре буйлап, 200 м урман утыртмаларының төньяк чиге буйлап, 50 нче урман кварталының көнбатыш чиге буйлап, сынык сызык ясап, 550 м төньякка таба, төньяк чиге буйлап 250 м көнчыгышка таба һәм төньяк-көнчыгыш чиге буйлап, сынык сызык ясап, 550 м көньяк-көнчыгышка таба уза, алга таба көнчыгышка 30 м авыл хужалыгы жирләре буйлап, 400 м урман полосасының төньяк чиге буйлап, 400 м авыл хужалыгы жирләре буйлап һәм төньяк-көнчыгышка таба 1,0 км бара, кибеп баручы инешне кисеп үтеп, 50 м чокыр буйлап, 100 м авыл хужалыгы жирләре буйлап, кибеп баручы инешне кисеп үтеп, 50 м чокыр буйлап, 300 м авыл хужалыгы жирләре буйлап, 50 м чокыр буйлап, 300 м авыл хужалыгы жирләре буйлап, 50 м чокыр буйлап, 300 м авыл хужалыгы жирләре буйлап уза, алга таба кибеп баручы инеш агымы буенча 1,0 км аска таба, авыл хужалыгы жирләре буйлап, сынык сызык ясап, 700 м көньяк-көнчыгышка таба, 2,6 км төньяк-көнчыгышка таба, Имәнле елгасын һәм «Олан – Каратун» – Олы Урсак автомобиль юлына бүлеп бирелгән полосаны кисеп үтеп, 2,2 км төньякка таба инешкә кадәр бара, аннары урман массивының көнбатыш чиге буйлап 20 м уза, инеш агымы буенча 2,0 км өскә таба бара, алга таба төньяк-көнбатышка таба, сынык сызык ясап, 750 м авыл хужалыгы жирләре буйлап уза, аннары 59 нчы урман кварталының аерымланган кишәрлегенен төньяк-көнчыгыш чиге буйлап 200 м, авыл хужалыгы жирләре буйлап 350 м һәм төньякка таба 400 м бара, алга таба «Кайбыч урманчылыгы» Татарстан Республикасы дәүләт бюджет учреждениесенен Урсак участок урманчылыгындагы 14 нче урман кварталының көньяк чиге буйлап 1,4 км көнчыгышка таба, сынык сызык ясап, көньяк-көнчыгыш һәм көнчыгыш чикләре буйлап 1,0 км төньякка таба бара, аннары, сынык сызык ясап, төньяк-көнбатышка таба авыл хужалыгы жирләре буйлап 300 м, 14 нче урман кварталының көнчыгыш чиге буйлап 450 м уза, алга таба, сынык сызык ясап, 1,0 км төньяк-көнчыгышка таба 13 нче урман кварталының көньяк-көнчыгыш чиге буйлап, сынык сызык ясап, 2,1 км төньяк-көнбатышка таба 13 нче, 11 нче урман кварталларының көнчыгыш һәм төньяк-көнчыгыш чикләре буйлап, 100 м авыл хужалыгы жирләре буйлап кибеп баручы инешкә кадәр бара, аннары әлеге инеш агымы буенча 550 м аска таба уза, авыл хужалыгы жирләре буйлап, чокырны кисеп үтеп, 1,3 км төньякка таба, 300 м көнбатышка таба, 1,0 км кабат төньякка таба уза, аннары, сынык сызык ясап, көнчыгышка таба, Олан – Каратун автомобиль юлына бүлеп бирелгән полосаны кисеп үтеп, 2,0 км, Горький тимер юлына

бүлеп бирелгән полосаны кисеп үтеп, 200 м уза, алга таба авыл хужалыгы жирләре буйлап 1,1 км көнчыгышка таба, сынык сызык ясап, 1,4 км төньяк-көнбатышка таба һәм 50 м төньяк-көнчыгышка таба, су жибәрү канавын кисеп үтеп, үзәнлектәге сазлык буенча 350 м бара, аннары, сынык сызык ясап, 2,7 км көньяк-көнчыгышка таба авыл хужалыгы жирләре буйлап, 150 м көнчыгышка таба урман полосасының көньяк чиге буйлап, 100 м авыл хужалыгы жирләре буйлап, 100 м урман полосасының көньяк чиге буйлап уза, алга таба авыл хужалыгы жирләре буйлап, сынык сызык ясап, 250 м, урман полосасының көньяк чиге буйлап 150 м, авыл хужалыгы жирләре буйлап 300 м, урман полосасының көньяк чиге буйлап 250 м бара, аннары, сынык сызык ясап, авыл хужалыгы жирләре буйлап 150 м көньяк-көнчыгышка таба, урман массивының көньяк чиге буйлап 200 м уза, алга таба 100 м авыл хужалыгы жирләре буйлап, 100 м үзәнлектәге сазлык буенча, төньяк-көнчыгышка таба 300 м авыл хужалыгы жирләре буйлап, 700 м урман полосасының көньяк-көнчыгыш чиге буйлап, 550 м авыл хужалыгы жирләре буйлап һәм, сынык сызык ясап, 300 м көньяк-көнчыгышка таба, 350 м үзәнлектәге сазлыкның көньяк-көнбатыш чиге буйлап, 100 м авыл хужалыгы жирләре буйлап, 200 м урман утыртмаларының көнбатыш чиге буйлап Апас, Кайбыч һәм Югары Ослан муниципаль районнары чикләре тоташкан урында Акхужа авылынан 2,0 км төньяк-көнчыгышта урнашкан 2 нче (1 нче) тоташу ноктасына кадәр бара.

«Апас муниципаль районы» муниципаль берәмлеге чиге «Югары Ослан муниципаль районы» муниципаль берәмлеге белән чиктәш жирдә 2 нче (1 нче) тоташу ноктасыннан алып авыл хужалыгы жирләре буйлап 900 м көньяк-көнбатышка таба, 500 м көньяк-көнчыгышка таба, 100 м көньяк-көнбатышка таба, 100 м урман утыртмаларының көнчыгыш чиге буйлап, 250 м авыл хужалыгы жирләре буйлап, 50 м үзәнлектәге сазлыкның көнбатыш чиге буйлап, 250 м авыл хужалыгы жирләре буйлап һәм 250 м көньяк-көнчыгышка таба, 300 м көнчыгышка таба, 100 м агач-куак массивының төньяк чиге буйлап, сынык сызык ясап, 1,0 км урман утыртмаларының төньяк чиге буйлап, 100 м көньяк-көнчыгышка таба авыл хужалыгы жирләре буйлап Зоя елгасына кадәр, аның текә сул ярын кисеп үтеп, әлеге елга агымы буенча 6,4 км өскә таба елганың сул ярына кадәр, әлеге елганың сул ярының текә ярлы участогы буйлап 100 м көньякка таба бара, алга таба «Идел бие урманчылыгы» Татарстан Республикасы дәүләт бюджет учреждениесенен Чулпан участок урманчылыгындагы 68 нче урман кварталының төньяк-көнбатыш, көнбатыш һәм көньяк-көнбатыш чикләре буйлап, сынык сызык

ясап, 3,5 км, көньяк чиге буйлап 200 м төньяк-көнчыгышка таба Зөя елгасының сул ярына кадәр, әлеге елга яры буенча төньяк-көнчыгышка таба һәм елганың үзе буенча 40 м, елга агымы уңаена 1,9 км аска таба, Зөя елгасын кисеп үтеп, 40 м төньяк-көнчыгышка таба аның уң ярына кадәр, 67 нче урман кварталының көньяк чиге буйлап 300 м һәм, сынык сызык ясап, көньяк-көнчыгыш, көнчыгыш һәм төньяк-көнчыгыш чикләре буйлап 2,0 км, сынык сызык ясап, 1,8 км көньяк-көнчыгышка таба 63, 64, 66 нчы урман кварталларының көньяк чиге буйлап кибең баручы инешкә кадәр, әлеге инеш агымы буенча 1,8 км аска таба, авыл хужалыгы жирләре буйлап, сынык сызык ясап, 100 м көньякка таба, 50 м көнчыгышка таба, 100 м агач-куак массивының көньяк чиге буйлап, көньяк-көнчыгышка таба 50 м авыл хужалыгы жирләре буйлап, 350 м чокыр буйлап, сынык сызык ясап, 800 м төньяк-көнчыгышка таба, Казан – Ульяновск автомобиль юлына бүлеп бирелгән полосаны кисеп үтеп, авыл хужалыгы жирләре буйлап, 150 м көньяк-көнчыгышка таба чокыр буенча, 100 м көнчыгышка таба авыл хужалыгы жирләре буйлап, 69 нчы урман кварталының көнбатыш чиге буйлап 600 м көньяк-көнбатышка таба, көньяк чиге буйлап, сынык сызык ясап, 1,2 км төньяк-көнчыгышка таба һәм көньяк-көнчыгыш чиге буйлап 400 м төньякка таба, 400 м төньяк-көнчыгышка таба авыл хужалыгы жирләре буйлап, 250 м урман утыртмаларының көньяк чиге буйлап, сынык сызык ясап, 700 м көнчыгышка таба, чокырларны һәм кибең баручы инешне кисеп үтеп, авыл хужалыгы жирләре буйлап, 250 м урман утыртмаларының көньяк-көнбатыш чиге буйлап, авыл хужалыгы жирләре буйлап, сынык сызык ясап, 950 м көньяк-көнчыгышка таба, 1,8 км көньяк-көнбатышка таба һәм 1,6 км көньяк-көнчыгышка таба инешкә кадәр, Апас, Югары Ослан һәм Кама Тамагы муниципаль районнары чикләре тоташкан урында Ясаклы Барыш авылынан 1,3 км көнчыгышта урнашкан 6 нчы (176 нчы) тоташу ноктасына кадәр уза.

«Апас муниципаль районы» муниципаль берәмлеге чиге «Кама Тамагы муниципаль районы» муниципаль берәмлеге белән чиктәш жирдә Апас, Кама Тамагы һәм Тәтеш муниципаль районнары чикләре тоташкан урында Кече Болгаер авылынан 6,0 км көньяк-көнчыгышта урнашкан 25 нче (161 нче) тоташу ноктасынан алып Кече Шәкән елгасы буенча 3,2 км аска таба, авыл хужалыгы жирләре буйлап 350 м төньяк-көнбатышка таба, 2,0 км төньякка таба, кибең баручы инешне кисеп үтеп, сынык сызык ясап, 2,2 км төньяк-көнбатышка таба, сынык сызык ясап, 2,6 км төньяк-көнчыгышка таба Кече Шәкән елгасына кадәр уза, әлеге елга агымы буенча 2,3 км аска таба аның Олы Шәкән

елгасына койган жиренә кадәр бара, сынык сызык ясап, 2,8 км төньяк-көнбатышка таба авыл хужалыгы жирләре буйлап кибең баручы инешкә кадәр уза, алга таба әлеге инеш агымы буенча 100 м аска таба аның инешкә койган жиренә кадәр бара, инеш агымы буенча 2,6 км аска таба уза, алга таба авыл хужалыгы жирләре буйлап, инешнең текә ярын кисеп үтеп, 700 м төньяк-көнбатышка таба, сынык сызык ясап, 2,8 км көнбатышка таба бара, «Казан – Ульяновск» – Иске Барыш – Кама Тамагы» – Әлмәндәр автомобиль юлына бүлеп бирелгән полосаны кисеп үтә, авыл хужалыгы жирләре буйлап 150 м төньякка таба, сынык сызык ясап, 900 м төньяк-көнбатышка таба уза, урман полосасының көньяк-көнбатыш чиге буйлап 200 м, авыл хужалыгы жирләре буйлап, кибең баручы инешне кисеп үтеп, 350 м Ока инешенә кадәр уза, алга таба әлеге инеш агымы буенча 1,1 км өскә таба, төньяк-көнбатышка таба 50 м авыл хужалыгы жирләре буйлап, 50 м агач-куак массивы буйлап, 300 м авыл хужалыгы жирләре буйлап, 400 м урман полосасының көньяк-көнбатыш чиге буйлап, көньяк-көнбатышка таба 100 м авыл хужалыгы жирләре буйлап, 50 м урман полосасы буйлап, 100 м авыл хужалыгы жирләре буйлап, 50 м көнбатышка таба урман полосасы буйлап, авыл хужалыгы жирләре буйлап, сынык сызык ясап, 400 м төньяк-көнбатышка таба, 500 м төньяк-көнчыгышка таба, 450 м төньяк-көнбатышка таба, 550 м кабат төньяк-көнчыгышка таба, инешне кисеп үтеп, сынык сызык ясап, 1,5 км төньяк-көнбатышка таба, 1,8 км төньякка таба, «Казан – Ульяновск» – Иске Барыш – Кама Тамагы автомобиль юлына бүлеп бирелгән полосаны кисеп үтеп, Коры Үләмә елгасына кадәр уза, Коры Үләмә елгасы агымы буенча 2,0 км өскә таба аңа коя торган Мәми елгасы тамгына кадәр бара, алга таба әлеге елга агымы буенча 1,1 км өскә таба 6 нчы (176 нчы) тоташу ноктасына кадәр бара.

«Апас муниципаль районы» муниципаль берәмлеге чиге «Тәтеш муниципаль районы» муниципаль берәмлеге белән чиктәш жирдә 25 нче (161 нче) тоташу ноктасынан алып 1,0 км төньяк-көнбатышка таба, инешләргә кисеп үтеп, авыл хужалыгы жирләре буйлап, 2,4 км көньяк-көнбатышка таба уза, алга таба, сынык сызык ясап, 500 м төньяк-көнбатышка таба, сынык сызык ясап, 450 м урман утыртмалары буенча, сынык сызык ясап, 950 м авыл хужалыгы жирләре буйлап бара, аннары 300 м урман полосасының көньяк-көнбатыш чиге буйлап, 300 м авыл хужалыгы жирләре буйлап һәм 350 м көньяк-көнбатышка таба уза, алга таба, чокырларны кисеп үтеп, 750 м төньяк-көнбатышка таба бара, аннары көньяк-көнбатышка таба 150 м агач-куак полосасының көньяк-көнчыгыш чиге буйлап, 50 м агач-куак массивы буйлап, 50 м агач-куак массивының

төньяк-көнбатыш чиге буйлап, 150 м авыл хужалыгы жирләрә буйлап уза, 100 м агач-куак массивының төньяк-көнбатыш чиге буйлап уза, алга таба 50 м агач-куак массивы буйлап Гремячий инешенә кадәр бара, аннары әлеге инеш агымы буенча 3,5 км аска таба, 850 м көньяк-көнбатышка таба авыл хужалыгы жирләрә буйлап уза, алга таба 450 м төньяк-көнбатышка таба авыл хужалыгы жирләрә буйлап, Гремячий инешенә текә ярын кисеп үтеп, сынык сызык ясап, 1,6 км көньяк-көнбатышка таба авыл хужалыгы жирләрә буйлап, 100 м карьер буенча, 100 м авыл хужалыгы жирләрә буйлап Үләмә елгасына кадәр бара, аннары әлеге елга агымы буенча 3,0 км өскә таба, 1,2 км көньяк-көнбатышка таба авыл хужалыгы жирләрә буйлап уза, алга таба 800 м урман полосасының көньяк-көнчыгыш чиге буйлап, Апас — Тәгеш автомобиль юлына бүлеп бирелгән полосаны кисеп үтеп, 5,1 км авыл хужалыгы жирләрә буйлап бара, аннары 1,1 км көньяк-көнчыгышка таба, инешне кисеп үтеп, 2,3 км көньяк-көнбатышка таба Турма инешенә кадәр уза, алга таба әлеге инеш агымы буенча 200 м өскә таба кибеп баручы инеш тамагына кадәр бара, аннары әлеге кибеп баручы инеш коя торган инеш агымы буенча 2,2 км өскә таба уза, алга таба авыл хужалыгы жирләрә буйлап 400 м төньяк-көнчыгышка таба, 200 м төньяк-көнбатышка таба бара, аннары 50 м агач-куак массивының төньяк-көнчыгыш чиге буйлап, 160 м авыл хужалыгы жирләрә буйлап уза, 400 м урман полосасының төньяк-көнчыгыш чиге буйлап, сынык сызык ясап, 1,7 км төньяк-көнбатышка таба «Буа урманчылыгы» Татарстан Республикасы дәүләт бюджет учреждениесенә Төбәк Черкене участок урманчылыгындагы 39 нчы, 37 нче урман кварталларының көньяк-көнбатыш һәм көнбатыш чикләре буйлап уза, алга таба, Казан — Ульяновск федераль автомобиль юлына бүлеп бирелгән полосаны һәм юл бие урман полосаларын кисеп үтеп, авыл хужалыгы жирләрә буйлап 600 м көнбатышка таба бара, аннары 900 м көньяк-көнбатышка таба кибеп баручы инешкә кадәр уза, әлеге инеш агымы буенча 500 м аска таба бара, алга таба, сынык сызык ясап, авыл хужалыгы жирләрә буйлап 20 м көньякка таба һәм, кибеп баручы инешне кисеп үтеп, 400 м көнбатышка таба, чокырны кисеп үтеп, 100 м, кибеп баручы инешләрне кисеп үтеп, 650 м авыл хужалыгы жирләрә буйлап, Апас, Тәтеш һәм Буа муниципаль районнары чикләре тоташкан урында Төбәк Черкене авылынан 1,2 км көньякта урнашкан 29 нчы (259 нчы) тоташу ноктасына кадәр уза.

«Апас муниципаль районы» муниципаль берәмлеге чиге «Буа муниципаль районы» муниципаль берәмлеге белән чиктәш жирдә 43 нче (247 нче) тоташу ноктасынан алып 500 м көньяк-

көнчыгышка таба авыл хужалыгы жирләрә буйлап уза, алга таба 50 м агач-куак массивының көньяк-көнбатыш чиге буйлап, авыл хужалыгы жирләрә буйлап, Чирмешән — Яльчик автомобиль юлына бүлеп бирелгән полосаны кисеп үтеп, 350 м көньяк-көнчыгышка таба, 350 м көнчыгышка таба, 50 м көньякка таба кибеп баручы инешкә кадәр бара, әлеге инеш агымы буенча 1,7 км аска таба уза, алга таба авыл хужалыгы жирләрә буйлап 150 м көньяк-көнчыгышка таба, 250 м көньяк-көнбатышка таба, 1,1 км урман полосасының төньяк-көнбатыш чиге буйлап, 750 м урман полосасының көньяк-көнчыгыш чиге буйлап, авыл хужалыгы жирләрә буйлап, чокырларны һәм кибеп баручы инешне кисеп үтеп, инешкә кадәр 2,3 км бара, аннары инеш агымы буенча 950 м аска таба, авыл хужалыгы жирләрә буйлап 250 м төньяк-көнчыгышка таба, 750 м көньяк-көнчыгышка таба, 300 м көньяк-көнбатышка таба инешкә кадәр, әлеге инеш агымы буенча 2,5 км аска таба аның Бла елгасына койган жиренә кадәр уза, әлеге елга агымы буенча 6,5 км аска таба, 1,3 км төньяк-көнчыгышка таба авыл хужалыгы жирләрә буйлап, 1,1 км көньяк-көнчыгышка таба урман полосасының көньяк-көнбатыш чиге буйлап бара, аннары авыл хужалыгы жирләрә буйлап, урман полосасын һәм Буа — Каратун автомобиль юлына бүлеп бирелгән полосаны кисеп үтеп, 1,8 км төньяк-көнчыгышка таба, сынык сызык ясап, 1,1 км көньяк-көнчыгышка таба уза, алга таба көньякка 500 м урман полосасы буйлап, чокырларны һәм кибеп баручы инешне кисеп үтеп, 600 м урман полосасының көнбатыш чиге буйлап, 350 м авыл хужалыгы жирләрә буйлап һәм 1,0 км көньяк-көнчыгышка таба бара, аннары 350 м төньяк-көнчыгышка таба урман полосасының төньяк-көнбатыш чиге буйлап, 300 м көньяк-көнчыгышка таба урман полосасының төньяк-көнчыгыш чиге буйлап кибеп баручы инешкә кадәр уза, әлеге инеш агымы буенча 750 м аска таба, көньяк-көнчыгышка таба 100 м авыл хужалыгы жирләрә буйлап, 50 м урман полосасы буйлап, Горький тимер юлына бүлеп бирелгән полосаны кисеп үтеп, 150 м, авыл хужалыгы жирләрә буйлап 200 м, агач-куак массивының көньяк-көнбатыш чиге буйлап 250 м, авыл хужалыгы жирләрә буйлап 100 м, көнчыгышка таба кибеп баручы инеш буенча Зөя елгасына кадәр 350 м бара, әлеге елга буенча 20 м һәм аның агымы буенча 1,2 км аска таба уза, алга таба 30 м көньяк-көнчыгышка таба Зөя елгасы буенча аның уң ярына кадәр бара, аннары 100 м авыл хужалыгы жирләрә буйлап, 650 м урман полосасы буйлап, 550 м авыл хужалыгы жирләрә буйлап, сынык сызык ясап, 450 м «Буа урманчылыгы» Татарстан Республикасы дәүләт бюджет учреждениесенә Төбәк Черкене участок урманчылыгындагы 42 нче урман кварталының төньяк-

чиге буйлап, төньяк-көнбатышка таба урман массивы буйлап 50 м, авыл хужалыгы жирләре буйлап 1,0 км төньяк-көнбатышка таба, 700 м төньяк-көнчыгышка таба, 200 м агач-куак массивы буйлап Зөя елгасына кадәр уза, алга таба әлеге елга буенча 30 м һәм аның агымы буенча 7,9 км аска таба, елга буенча 20 м төньяк-көнчыгышка таба аның уң ярына кадәр бара, аннары, сынык сызык ясап, 100 м көнчыгышка таба авыл хужалыгы жирләре буйлап, 250 м көньяк-көнчыгышка таба урман массивы буйлап, авыл хужалыгы жирләре буйлап, сынык сызык ясап, 250 м төньяк-көнчыгышка таба, 600 м көньяк-көнчыгышка таба уза, алга таба 17, 19, 21 нче урман кварталларының төньяк-көнбатыш чиге буйлап 650 м көньяк-көнбатышка таба һәм көнбатыш чиге буйлап, чокырларны һәм инешләрне кисеп үтеп, 2,3 км көньякка таба, 750 м көнчыгышка таба 21 нче урман кварталының көньяк чиге буйлап бара, аннары көньякка таба 1,5 км урман массивының көнчыгыш чиге буйлап, 150 м агач-куак массивының көнбатыш чиге буйлап, инешне кисеп үтеп, 300 м көньяк-көнчыгышка таба авыл хужалыгы жирләре буйлап уза, алга таба, сынык сызык ясап, 50 м урман утыртмаларының көнчыгыш чиге буйлап, көньякка таба 300 м авыл хужалыгы жирләре буйлап, Бәбки — Төбәк Черкене автомобиль юлына бүлеп бирелгән полосаны кисеп үтеп, 100 м урман утыртмаларының көнчыгыш чиге буйлап бара, аннары, сынык сызык ясап, 3,9 км көньяк-көнчыгышка таба 43, 48, 49, 56 нчы урман кварталларының һәм, кибеп баручы инешләрне кисеп үтеп, 65 нче урман кварталының аерымланган кишәрлегенә төньяк һәм төньяк-көнчыгыш чикләре буйлап, кибеп баручы инешне кисеп үтеп, 250 м авыл хужалыгы жирләре буйлап, 29 нчы (259 нчы) тоташу ноктасына кадәр уза.

«Апас муниципаль районы»
муниципаль берәмлегенә һәм аның
составындагы муниципаль берәмлекләрнең
территорияләре чикләрен билгеләү
һәм аларның статусы турында»
Татарстан Республикасы Законына
3 нче кушымта

**Апас муниципаль районының
«Апас шәһәр тибындагы поселогы» муниципаль берәмлеге
территориясе чигенә картографик тасвирламасы**

Әлеге картографик тасвирлама «Апас шәһәр тибындагы поселогы» муниципаль берәмлеге территориясе чигенә карта-схемасын («Апас муниципаль районы» муниципаль берәмлеге-

нең һәм аның составындагы муниципаль берәмлекләрнең территорияләре чикләрен билгеләү һәм аларның статусы турында» Татарстан Республикасы Законына 1 нче кушымта) тасвирлаудан гыйбарәт.

«Апас шәһәр тибындагы поселогы» муниципаль берәмлеге Ишеево, Табар Черкене һәм Чүри-Бураш авыл жирлекләре белән чиктәш.

«Апас шәһәр тибындагы поселогы» муниципаль берәмлеге чиге Чүри-Бураш авыл жирлеге белән чиктәш жирдә «Апас шәһәр тибындагы поселогы» муниципаль берәмлеге, Чүри-Бураш һәм Табар Черкене авыл жирлекләре чикләре тоташкан урында Биеш авылынан 3,7 км көньяк-көнчыгышта урнашкан 19 нчы тоташу ноктасынан алып авыл хужалыгы жирләре буйлап, сынык сызык ясап, «Казан — Ульяновск» — Апас — «Олан — Каратун» автомобиль юлына бүлеп бирелгән полосаны кисеп үтеп, 900 м көньяк-көнчыгышка таба, 100 м төньяк-көнчыгышка таба, 350 м көньяк-көнчыгышка таба, 350 м төньяк-көнчыгышка таба, 800 м көньяк-көнчыгышка таба, кибеп баручы инешне кисеп үтеп, Табар елгасына кадәр уза, аннары әлеге елга агымы буенча 3,2 км аска таба бара, алга таба 2,8 км көньяк-көнчыгышка таба, Казан — Ульяновск федераль автомобиль юлына бүлеп бирелгән полосаны кисеп үтеп, авыл хужалыгы жирләре буйлап «Апас шәһәр тибындагы поселогы» муниципаль берәмлеге, Чүри-Бураш һәм Ишеево авыл жирлекләре чикләре тоташкан урында Танай-Турай авылынан 700 м көньяк-көнбатышта урнашкан 20 нче тоташу ноктасына кадәр уза.

«Апас шәһәр тибындагы поселогы» муниципаль берәмлеге чиге Ишеево авыл жирлеге белән чиктәш жирдә «Апас шәһәр тибындагы поселогы» муниципаль берәмлеге, Ишеево һәм Табар Черкене авылынан 2,7 км көнчыгышта урнашкан 28 нче тоташу ноктасынан алып 650 м төньякка таба «Буа урманчылыгы» Татарстан Республикасы дәүләт бюджет учреждениесенә Төбәк Черкене участок урманчылыгындагы 28 нче урман кварталының көнчыгыш чиге буйлап уза, алга таба, сынык сызык ясап, 1,4 км көнчыгышка таба, Казан — Ульяновск федераль автомобиль юлына бүлеп бирелгән полосаны кисеп үтеп, 29 нчы урман кварталының төньяк чиге буйлап уза, аннары, сынык сызык ясап, 600 м төньяк-көнчыгышка таба авыл хужалыгы жирләре буйлап кибеп баручы Дүртөйлә инешенә кадәр бара, алга таба әлеге инеш агымы буенча 1,2 км аска таба уза, 100 м көнчыгышка таба буа буенча һәм кабат Дүртөйлә инеше агымы буенча 50 м бара, аннары төньяк-көнчыгышка таба 200 м авыл хужалыгы жирләре буйлап, 900 м урман полосасы буйлап уза, алга таба, Апас — Тәтеш

автомобиль юлына бүлеп бирелгән полосаны кисеп үтеп, 500 м урман полосасының төньяк-көнбатыш чиге буйлап, 2,9 км урман полосасы буйлап 20 нче тоташу ноктасына кадәр бара.

«Апас шәһәр тибьындагы поселогы» муниципаль берәмлеге чиге Табар Черкене авыл жирлеге белән чиктәш жирдә 28 нче тоташу ноктасыннан алып 1,2 км көнбатышка таба «Буа урманчылыгы» Татарстан Республикасы дәүләт бюджет учреждение-сенең Төбәк Черкене участок урманчылыгындагы 28 нче урман кварталының көньяк чиге буйлап уза, алга таба 2,2 км төньякка таба 27 нче, 25 нче урман кварталларының көнчыгыш чиге буйлап бара, аннары 1,2 км көнбатышка таба 25 нче урман кварталының төньяк чиге буйлап уза, алга таба, сынык сызык ясап, 1,6 км төньяк-көнчыгышка таба 23 нче урман кварталының көнбатыш чиге буйлап Апас — Табар Черкене автомобиль юлына кадәр бара, аннары әлеге автомобиль юлы буйлап 2,0 км уза, алга таба авыл хужалыгы жирләре буйлап, юл бие урман полосасын кисеп үтеп, 1,3 км төньяк-көнбатышка таба, 300 м төньяк-көнчыгышка таба, чокырны кисеп үтеп, Табар елгасына кадәр бара, әлеге елга агымы буенча 700 м аска таба уза, аннары авыл хужалыгы жирләре буйлап 750 м көньяк-көнчыгышка таба һәм 450 м төньяк-көнчыгышка таба 19 нчы тоташу ноктасына кадәр бара.

«Апас муниципаль районы»
муниципаль берәмлегенең һәм аның
составындагы муниципаль берәмлекләрнең
территорияләре чикләрен билгеләү
һәм аларның статусы турында»
Татарстан Республикасы Законына
4 нче кушымта

**Апас муниципаль районының
«Әлмәндәр авыл жирлеге» муниципаль берәмлеге территориясе
чигенең картографик тасвирламасы**

Әлеге картографик тасвирлама «Әлмәндәр авыл жирлеге» муниципаль берәмлеге территориясе чигенең карта-схемасын («Апас муниципаль районы» муниципаль берәмлегенең һәм аның составындагы муниципаль берәмлекләрнең территорияләре чикләрен билгеләү һәм аларның статусы турында» Татарстан Республикасы Законына 1 нче кушымта) тасвирлаудан гыйбарәт.

Әлмәндәр авыл жирлеге Олы Болгаер, Зур Күккүз, Ишеево, Чүри-Бураш авыл жирлекләре һәм Кама Тамагы муниципаль районы белән чиктәш.

Әлмәндәр авыл жирлеге чиге Кама Тамагы муниципаль районы белән чиктәш жирдә Әлмәндәр, Зур Күккүз авыл жирлекләре һәм Кама Тамагы муниципаль районы чикләре тоташкан урында Әжем авылынан 1,3 км төньякта урнашкан 7 нче тоташу ноктасыннан алып Апас муниципаль районы чиге буйлап Әлмәндәр, Олы Болгаер авыл жирлекләре һәм Кама Тамагы муниципаль районы чикләре тоташкан урында Борнаш авылынан 300 м көнчыгышта урнашкан 22 нче тоташу ноктасына кадәр уза.

Әлмәндәр авыл жирлеге чиге Олы Болгаер авыл жирлеге белән чиктәш жирдә 22 нче тоташу ноктасыннан алып инеш агымы буенча, «Казан — Ульяновск» — Иске Барыш — Кама Тамагы» — Әлмәндәр — Кече Болгаер автомобиль юлына бүлеп бирелгән полосаны кисеп үтеп, 2,7 км өскә таба уза, алга таба көньяк-көнбатышка, сынык сызык ясап, 1,4 км авыл хужалыгы жирләре буйлап, 500 м урман полосасының көньяк-көнчыгыш чиге буйлап, чокырны кисеп үтеп, 200 м авыл хужалыгы жирләре буйлап, 70 м чокыр буенча, 1,3 км авыл хужалыгы жирләре буйлап Әлмәндәр, Олы Болгаер, Ишеево һәм Иске Йомралы авыл жирлекләре чикләре тоташкан урында Кече Болгаер авылынан 1,8 км көнбатышта урнашкан 23 нче тоташу ноктасына кадәр уза.

Әлмәндәр авыл жирлеге чиге Ишеево авыл жирлеге белән чиктәш жирдә Әлмәндәр, Ишеево һәм Чүри-Бураш авыл жирлекләре чикләре тоташкан урында Марьино авылынан 3,3 км төньякта урнашкан 21 нче тоташу ноктасыннан алып 2,0 км көньяк-көнчыгышка таба, чокырны кисеп үтеп, авыл хужалыгы жирләре буйлап уза, алга таба 700 м төньяк-көнчыгышка таба урман полосасының көньяк-көнчыгыш чиге буйлап бара, аннары 1,6 км көньяк-көнчыгышка таба авыл хужалыгы жирләре буйлап 23 нче тоташу ноктасына кадәр уза.

Әлмәндәр авыл жирлеге чиге Чүри-Бураш авыл жирлеге белән чиктәш жирдә 21 нче тоташу ноктасыннан алып, сынык сызык ясап, 1,5 км төньяк-көнбатышка таба, кибең баручы инешне кисеп үтеп, авыл хужалыгы жирләре буйлап, сынык сызык ясап, 1,4 км төньяк-көнчыгышка таба, 1,6 км төньяк-көнбатышка таба Әлмәндәр, Чүри-Бураш һәм Зур Күккүз авыл жирлекләре чикләре тоташкан урында Әжем авылынан 3,3 км көньяк-көнбатышта урнашкан 8 нче тоташу ноктасына кадәр уза.

Әлмәндәр авыл жирлеге чиге Зур Күккүз авыл жирлеге белән чиктәш жирдә 8 нче тоташу ноктасыннан алып урман полосасының көньяк-көнчыгыш чиге буйлап 450 м төньяк-көнчыгышка таба, көнчыгыш чиге буйлап 300 м төньякка таба, төньяк-көнчыгыш чиге буйлап 900 м төньяк-көнбатышка таба һәм көньяк-көнбатыш чиге буйлап 150 м, чокыр буенча 100 м,

кибеп баручы инешне кисеп үтеп, 250 м авыл хужалыгы жирләре буйлап иненче кибеп баручы инешкә кадәр уза, аннары әлеге инеш агымы буенча 1,6 км аска таба, 200 м төньяк-көнчыгышка таба буа буенча бара, кибеп баручы инеш агымы буенча 700 м кабат аска таба уза, аннары авыл хужалыгы жирләре буйлап 50 м көньяк-көнчыгышка таба, «Казан – Ульяновск» – Иске Барыш – Кама Тамагы» – Әлмәндәр – Кече Болгаер автомобиль юлына бүлеп бирелгән полосаны кисеп үтеп, 900 м төньяк-көнчыгышка таба, 1,2 км көньяк-көнчыгышка таба 7 нче тоташу ноктасына кадәр бара.

«Апас муниципаль районы»
муниципаль берәмлегенә һәм аның
составындагы муниципаль берәмлекләренә
территорияләре чикләрен билгеләү
һәм аларның статусы турында»
Татарстан Республикасы Законына
5 нче кушымта

**Апас муниципаль районының
«Бакырчы авыл жирлегенә» муниципаль берәмлеге территориясенең
чигенә картографик тасвирламасы**

Әлеге картографик тасвирлама «Бакырчы авыл жирлегенә» муниципаль берәмлеге территориясенең чигенә карта-схемасын («Апас муниципаль районы» муниципаль берәмлегенә һәм аның составындагы муниципаль берәмлекләренә территорияләре чикләрен билгеләү һәм аларның статусы турында» Татарстан Республикасы Законына 1 нче кушымта) тасвирлаудан гыйбарәт.

Бакырчы авыл жирлегенә Кызылтау, Урта Балтай, Тутай, Чирмешән, Шәмбалыкчы авыл жирлекләре, Буа һәм Кайбыч муниципаль районнары белән чиктәш.

Бакырчы авыл жирлегенә чигенә Кайбыч муниципаль районы белән чиктәш жирдә Бакырчы, Чирмешән авыл жирлекләре һәм Кайбыч муниципаль районы чикләре тоташкан урында Чирмешән авылынан 3,5 км төньяк-көнчыгышта урнашкан 39 нче тоташу ноктасыннан алып Апас муниципаль районы чигенә буйлап Бакырчы, Шәмбалыкчы авыл жирлекләре һәм Кайбыч муниципаль районы чикләре тоташкан урында Урта Биябаш авылынан 2,5 км көнбатышта урнашкан 13 нче тоташу ноктасына кадәр уза.

Бакырчы авыл жирлегенә чигенә Шәмбалыкчы авыл жирлегенә белән чиктәш жирдә 13 нче тоташу ноктасыннан алып көньяк-көнбатышка таба, чокырны һәм инешне кисеп үтеп, 1,4 км авыл хужалыгы жирләре буйлап, 100 м урман массивының көньяк-

көнчыгыш чигенә буйлап «Кайбыч урманчылыгы» Татарстан Республикасы дәүләт бюджет учреждениесенә Балтай участок урманчылыгындагы 23 нче урман кварталына кадәр, сынык сызык ясап, 1,4 км әлеге урман кварталының көнбатыш чигенә буйлап Бакырчы, Шәмбалыкчы һәм Урта Балтай авыл жирлекләре чикләре тоташкан урында Бакырчы авылынан 2,1 км төньяк-көнчыгышта урнашкан 14 нче тоташу ноктасына кадәр уза.

Бакырчы авыл жирлегенә чигенә Урта Балтай авыл жирлегенә белән чиктәш жирдә 14 нче тоташу ноктасыннан алып 600 м көньяк-көнчыгышка таба, кибеп баручы инешне кисеп үтеп, 30 нчы урман кварталының көньяк-көнбатыш чигенә буйлап бара, алга таба 150 м көньяк-көнбатышка таба урман массивының төньяк-көнбатыш чигенә буйлап уза, аннары авыл хужалыгы жирләре буйлап 550 м һәм, Чирмешән елгасының текә сул ярын, елганың үзен һәм кибеп баручы инешне кисеп үтеп, 3,0 км көньякка таба, Каратун – Чирмешән – Олы Подберезье автомобиль юлына бүлеп бирелгән полосаны кисеп үтеп, 1,2 км көньяк-көнбатышка таба бара, алга таба 2,0 км урман полосасының көньяк-көнчыгыш чигенә буйлап Бакырчы, Урта Балтай һәм Кызылтау авыл жирлекләре чикләре тоташкан урында Кызылтау авылынан 1,9 км төньякта урнашкан 38 нче тоташу ноктасына кадәр бара.

Бакырчы авыл жирлегенә чигенә Кызылтау авыл жирлегенә белән чиктәш жирдә Бакырчы, Кызылтау һәм Тутай авыл жирлекләре чикләре тоташкан урында Тәүгелде авылынан 2,3 км көньяк-көнбатышта урнашкан 40 нчы тоташу ноктасыннан алып төньяк-көнчыгышка таба «Кайбыч урманчылыгы» Татарстан Республикасы дәүләт бюджет учреждениесенә Балтай участок урманчылыгындагы 42 нче урман кварталының төньяк-көнбатыш чигенә буйлап 600 м, авыл хужалыгы жирләре буйлап 100 м, урман полосасының төньяк-көнбатыш чигенә буйлап 300 м, авыл хужалыгы жирләре буйлап, буаны кисеп үтеп, 550 м, 43 нче урман кварталының төньяк-көнбатыш чигенә буйлап 150 м уза, алга таба авыл хужалыгы жирләре буйлап 50 м, 43 нче, 44 нче урман кварталларының төньяк-көнбатыш чигенә буйлап, кибеп баручы инешне кисеп үтеп, 1,0 км уза, аннары көньяк-көнчыгышка таба 44 нче урман кварталының төньяк-көнчыгыш чигенә буйлап 650 м, авыл хужалыгы жирләре буйлап 50 м, әлеге урман кварталының төньяк-көнчыгыш чигенә буйлап 450 м бара, алга таба, сынык сызык ясап, 100 м көньякка таба авыл хужалыгы жирләре буйлап уза, аннары 450 м көньяк-көнбатышка таба 44 нче урман кварталының көньяк-көнчыгыш чигенә буйлап бара, алга таба көньяк-көнчыгышка таба 20 м авыл хужалыгы жирләре буйлап, 500 м урман полосасы буйлап, 200 м урман полосасының көньяк-көнбатыш чигенә буйлап 38 нче тоташу ноктасына кадәр уза.

Бакырчы авыл жирлеге чиге Тутай авыл жирлеге белән чиктәш жирдә 40 нчы тоташу ноктасыннан алып төньяк-көнбатышка таба «Кайбыч урманчылыгы» Татарстан Республикасы дәүләт бюджет учреждениесенә Балтай участок урманчылыгындагы 41 нче урман кварталының төньяк чиге буйлап 150 м, авыл хужалыгы жирләре буйлап 250 м, 40 нчы урман кварталының көнчыгыш чиге буйлап 300 м төньякка таба һәм 300 м төньяк-көнбатышка таба, авыл хужалыгы жирләре буйлап 100 м, 40 нчы урман кварталының төньяк-көнчыгыш чиге буйлап 450 м, авыл хужалыгы жирләре буйлап 50 м һәм көньяк-көнчыгышка таба 50 м уза, 40 нчы урман кварталының төньяк-көнбатыш чиге буйлап 1,0 км уза, алга таба авыл хужалыгы жирләре буйлап, чокырны кисеп үтеп, 100 м, кабат авыл хужалыгы жирләре буйлап 150 м төньяк-көнбатышка таба Бакырчы, Тутай авыл жирлекләре һәм Буа муниципаль районы чикләре тоташкан урында Күкшем авылыннан 3,0 км төньякта урнашкан 41 нче тоташу ноктасына кадәр бара.

Бакырчы авыл жирлеге чиге Буа муниципаль районы белән чиктәш жирдә 41 нче тоташу ноктасыннан алып Апас муниципаль районы чиге буйлап Бакырчы, Чирмешән авыл жирлекләре һәм Буа муниципаль районы чикләре тоташкан урында Аюкөйдергән авылыннан 2,3 км көньяк-көнчыгышта урнашкан 42 нче тоташу ноктасына кадәр уза.

Бакырчы авыл жирлеге чиге Чирмешән авыл жирлеге белән чиктәш жирдә 42 нче тоташу ноктасыннан алып 1,4 км төньяк-көнчыгышка таба Чирмешән — Яльчик автомобиль юлы буйлап уза, аннары 500 м көньяк-көнчыгышка таба авыл хужалыгы жирләре буйлап «Кайбыч урманчылыгы» Татарстан Республикасы дәүләт бюджет учреждениесенә Бәрлебаш участок урманчылыгындагы 39 нчы урман кварталына кадәр бара, алга таба төньяк-көнчыгышка әлеге урман кварталының төньяк-көнбатыш чиге буйлап 750 м, авыл хужалыгы жирләре буйлап, текә ярны кисеп үтеп, 300 м кибеп баручы инешкә кадәр уза, әлеге инеш агымы буенча, Каратун — Чирмешән — Олы Подберезье автомобиль юлына бүлеп бирелгән полосаны кисеп үтеп, 3,3 км аска таба аның Чирмешән елгасына койган жиренә кадәр бара, Чирмешән елгасы агымы буенча 1,4 км өскә таба Шайтан елгасы тамагына кадәр уза, әлеге елга агымы буенча 1,9 км өскә таба буа плотинасына кадәр бара, плотинаны кисеп үтә һәм 100 м көнбатышка таба буа буенча уза, кабат Шайтан елгасы агымы буенча 1,8 км әлеге елгага кибеп баручы инеш койган жиргә кадәр бара, әлеге инеш агымы буенча 650 м өскә таба 39 нчы тоташу ноктасына кадәр уза.

«Апас муниципаль районы»
муниципаль берәмлегенә һәм аның
составындагы муниципаль берәмлекләренә
территорияләре чикләрен билгеләү
һәм аларның статусы турында»
Татарстан Республикасы Законына
6 нчы кушымта

**Апас муниципаль районының
«Биеш авыл жирлеге» муниципаль берәмлеге территориясә
чигенә картографик тасвирламасы**

Әлеге картографик тасвирлама «Биеш авыл жирлеге» муниципаль берәмлеге территориясә чигенә карта-схемасын («Апас муниципаль районы» муниципаль берәмлегенә һәм аның составындагы муниципаль берәмлекләренә территорияләре чикләрен билгеләү һәм аларның статусы турында» Татарстан Республикасы Законына 1 нче кушымта) тасвирлаудан гыйбарәт.

Биеш авыл жирлеге Болын-Балыкчы, Дәвеш, Каратун, Урта Балтай, Табар Черкене авыл жирлекләре һәм Буа муниципаль районы белән чиктәш.

Биеш авыл жирлеге чиге Каратун авыл жирлеге белән чиктәш жирдә Биеш, Каратун һәм Болын-Балыкчы авыл жирлекләре чикләре тоташкан урында Биеш авылыннан 700 м төньяк-көнчыгышта урнашкан 17 нче тоташу ноктасыннан алып, сынык сызык ясап, 150 м көнбатышка таба, урман полосасын һәм «Казан — Ульяновск» — Апас — «Олан — Каратун» автомобиль юлына бүлеп бирелгән полосаны кисеп үтеп, сәнәгать объектының көньяк чиге буйлап, 50 м көньяк-көнбатышка таба авыл хужалыгы жирләре буйлап уза, алга таба текә ярның төньяк-көнбатыш чиге буйлап 50 м, текә ярны кисеп үтеп, 40 м, сынык сызык ясап, авыл хужалыгы жирләре буйлап 600 м көньяк-көнбатышка таба һәм 1,2 км көнбатышка таба, 900 м төньяк-көнчыгышка таба, яр буе урман полосасын кисеп үтеп, «Казан — Ульяновск» — Апас — «Олан — Каратун» автомобиль юлына бүлеп бирелгән полосаның көньяк-көнбатыш чигенә кадәр бара, алга таба 650 м төньяк-көнбатышка таба әлеге автомобиль юлына бүлеп бирелгән полосаның көньяк-көнбатыш чиге буйлап уза, аннары 30 м көньяк-көнбатышка таба урман полосасының төньяк-көнбатыш чиге буйлап, сынык сызык ясап, 550 м көнбатышка таба сәнәгать объектының көньяк чиге буйлап, авыл хужалыгы жирләре буйлап, чокырны берничә тапкыр кисеп үтеп, сынык сызык ясап, 800 м көньяк-көнбатышка таба, кибеп баручы инешне, аның текә ярларын һәм чокырны берничә

тапкыр кисеп үтеп, сынык сызык ясап, 900 м көньяк-көнчыгышка таба, әлеге инешне кисеп үтеп, 1,0 км көньяк-көнбатышка таба, 600 м төньяк-көнбатышка таба, 1,0 км көньяк-көнбатышка таба, Горький тимер юлына бүлеп бирелгән полосаны кисеп үтеп, сынык сызык ясап, 950 м төньяк-көнбатышка таба бара, аннары көньяк-көнбатышка таба Горький тимер юлына бүлеп бирелгән полосаның төньяк-көнбатыш чиге буйлап 150 м, әлеге тимер юлга бүлеп бирелгән полоса буйлап, сынык сызык ясап, 200 м, Горький тимер юлына бүлеп бирелгән полосаның көньяк-көнчыгыш чиге буйлап, канауны кисеп үтеп, 900 м уза, аннары әлеге тимер юлга бүлеп бирелгән полоса буйлап 50 м төньяк-көнчыгышка таба Мурзинка елгасына кадәр бара, әлеге елга агымы буенча 1,1 км өскә таба уза, алга таба көнбатышка, 300 м урман полосасын кисеп үтеп, 20 м авыл хужалыгы жирләре буйлап бара, 1,0 км урман полосасының көньяк чиге буйлап, 750 м авыл хужалыгы жирләре буйлап, 700 м урман полосасының көньяк чиге буйлап, 600 м авыл хужалыгы жирләре буйлап Биеш, Каратун һәм Урта Балтай авыл жирлекләре чикләре тоташкан урында Түбән Балтай авылыннан 1,4 км төньяк-көнчыгышта урнашкан 32 нче тоташу ноктасына кадәр уза.

Биеш авыл жирлеге чиге Болын-Балыкчы авыл жирлеге белән чиктәш жирдә 17 нче тоташу ноктасыннан алып авыл хужалыгы жирләре буйлап 150 м көньяк-көнчыгышка таба «Казан – Ульяновск» – Апас – «Олан – Каратун» автомобиль юлына кадәр уза, аннары 2,0 км әлеге автомобиль юлы буйлап, Зөя елгасын кисеп үтеп, Биеш, Болын-Балыкчы, Табар Черкене һәм Чүри-Бураш авыл жирлекләре чикләре тоташкан урында Биеш авылыннан 2,4 км көньяк-көнчыгышта урнашкан 18 нче тоташу ноктасына кадәр бара.

Биеш авыл жирлеге чиге Табар Черкене авыл жирлеге белән чиктәш жирдә 18 нче тоташу ноктасыннан алып көньяк-көнбатышка таба урман массивының көньяк-көнчыгыш чиге буйлап 30 м, «Буа урманчылыгы» Татарстан Республикасы дәүләт бюджет учреждениесең Төбәк Черкене участок урманчылыгындагы 11 нче урман кварталының төньяк-көнбатыш чиге буйлап 2,6 км, авыл хужалыгы жирләре буйлап 50 м, Хвощево күле буенча 400 м, авыл хужалыгы жирләре буйлап 1,0 км, урман массивының көньяк-көнчыгыш чиге буйлап 50 м, авыл хужалыгы жирләре буйлап 100 м, Серебряный күлен кисеп үтеп, 100 м, авыл хужалыгы жирләре буйлап, канауларны берничә тапкыр кисеп үтеп, 3,6 км, чокырны кисеп үтеп, 450 м көньяк-көнчыгышка таба уза, аннары 800 м төньяк-көнчыгышка таба «Буа урманчылыгы» Татарстан Республикасы дәүләт бюджет учреждениесең Төбәк Черкене участок урманчылыгындагы

15 нчы, 16 нчы урман кварталларының төньяк чиге буйлап уза, алга таба, сынык сызык ясап, 2,6 км көньякка таба 16 нчы, 18 нче урман кварталларының көнчыгыш чиге буйлап, 1,7 км көнбатышка таба 18 нчы, 17 нче урман кварталларының көньяк чиге буйлап Биеш, Табар Черкене авыл жирлекләре һәм Буа муниципаль районы чикләре тоташкан урында Дәвеш авылыннан 1,0 км көньяк-көнчыгышта урнашкан 30 нчы тоташу ноктасына кадәр бара.

Биеш авыл жирлеге чиге Буа муниципаль районы белән чиктәш жирдә 30 нчы тоташу ноктасыннан алып Апас муниципаль районы чиге буйлап Биеш, Дәвеш авыл жирлекләре һәм Буа муниципаль районы чикләре тоташкан урында Дәвеш авылыннан 600 м көнчыгышта урнашкан 31 нче тоташу ноктасына кадәр уза.

Биеш авыл жирлеге чиге Дәвеш авыл жирлеге белән чиктәш жирдә 31 нче тоташу ноктасыннан алып Зөя елгасы агымы буенча 300 м аска таба уза, аннары әлеге елга буенча көнчыгышка таба 30 м аның уң ярына кадәр, 500 м авыл хужалыгы жирләре буйлап һәм, сынык сызык ясап, 850 м төньякка таба бара, алга таба 250 м төньяк-көнчыгышка таба урман массивының көньяк-көнчыгыш чиге буйлап уза, 150 м төньяк-көнбатышка таба «Буа урманчылыгы» Татарстан Республикасы дәүләт бюджет учреждениесең Төбәк Черкене участок урманчылыгындагы 13 нче урман кварталының көньяк чиге буйлап Зөя елгасына кадәр бара, аннары әлеге елга буенча 45 м һәм аның агымы буенча 2,9 км аска таба аңа Бла елгасы койган жиргә кадәр бара, алга таба Бла елгасы агымы буенча, «Каратун – Чирмешән – Олы Подберезье» – Дәвеш – Коштавы автомобиль юлына бүлеп бирелгән полосаны кисеп үтеп, 6,9 км өскә таба бара, аннары 250 м төньяк-көнбатышка таба авыл хужалыгы жирләре буйлап, сынык сызык ясап, 1,5 км төньяк-көнчыгышка таба, күлне кисеп үтеп, Горький тимер юлына бүлеп бирелгән полосаның көнчыгыш чиге буйлап уза, алга таба 1,6 км көньяк-көнбатышка таба, Горький тимер юлына бүлеп бирелгән полосаны кисеп үтеп, авыл хужалыгы жирләре буйлап, 500 м төньякка таба Биеш, Дәвеш һәм Урта Балтай авыл жирлекләре чикләре тоташкан урында Чүри авылыннан 1,0 км төньякта урнашкан 33 нче тоташу ноктасына кадәр бара.

Биеш авыл жирлеге чиге Урта Балтай авыл жирлеге белән чиктәш жирдә 33 нче тоташу ноктасыннан алып авыл хужалыгы жирләре буйлап 1,4 км төньяк-көнчыгышка таба, сынык сызык ясап, Буа – Каратун һәм Каратун – Чирмешән – Олы Подберезье автомобиль юлына бүлеп бирелгән полосаны кисеп үтеп, 500 м төньякка таба бара, аннары төньяк-көнчыгышка таба

350 м урман полосасы буйлап, 100 м урман полосасының төньяк-көнбатыш чиге буйлап уза, алга таба төньякка, Чирмешән елга-сын кисеп үтеп, 1,3 км авыл хужалыгы жирләре буйлап, 150 м урман полосасының көнчыгыш чиге буйлап, 300 м урман полосасы буйлап, 50 м авыл хужалыгы жирләре буйлап 32 нче тоташу ноктасына кадәр бара.

«Апас муниципаль районы» муниципаль берәмлегенең һәм аның составындагы муниципаль берәмлекләрнең территорияләре чикләрен билгеләү һәм аларның статусы турында» Татарстан Республикасы Законына 7 нче кушымта

**Апас муниципаль районының
«Олы Болгаер авыл жирлеген» муниципаль берәмлеге
территориясе чигенең картографик тасвирламасы**

Әлеге картографик тасвирлама «Олы Болгаер авыл жирлеген» муниципаль берәмлеге территориясе чигенең карта-схемасын («Апас муниципаль районы» муниципаль берәмлегенең һәм аның составындагы муниципаль берәмлекләрнең территорияләре чикләрен билгеләү һәм аларның статусы турында» Татарстан Республикасы Законына 1 нче кушымта) тасвирлаудан гыйбарәт.

Олы Болгаер авыл жирлеген Әлмәндәр, Иске Йомралы авыл жирлекләре, Кама Тамагы һәм Тәтеш муниципаль районнары белән чиктәш.

Олы Болгаер авыл жирлеген чиген Кама Тамагы муниципаль районы белән чиктәш жирдә Олы Болгаер, Әлмәндәр авыл жирлекләре һәм Кама Тамагы муниципаль районы чикләре тоташкан урында Борнаш авылыннан 300 м көнчыгышта урнашкан 22 нче тоташу ноктасыннан алып Апас муниципаль районы чиген буйлап Олы Болгаер авыл жирлеген, Кама Тамагы һәм Тәтеш муниципаль районнары чикләре тоташкан урында Кече Болгаер авылыннан 6,0 км көньяк-көнчыгышта урнашкан 25 нче (161 нче) тоташу ноктасына кадәр уза.

Олы Болгаер авыл жирлеген чиген Тәтеш муниципаль районы белән чиктәш жирдә 25 нче (161 нче) тоташу ноктасыннан алып Апас муниципаль районы чиген буйлап Олы Болгаер, Иске Йомралы авыл жирлекләре һәм Тәтеш муниципаль районы чикләре тоташкан урында Марьино авылыннан 3,1 км көньяк-көнчыгышта урнашкан 24 нче тоташу ноктасына кадәр уза.

Олы Болгаер авыл жирлеген чиген Иске Йомралы авыл жирлеген белән чиктәш жирдә 24 нче тоташу ноктасыннан алып авыл хужалыгы жирләре буйлап 200 м төньяк-көнбатышка таба, 100 м төньяк-көнчыгышка таба, 50 м төньякка таба уза, аннары, кибеп баручы инешне кисеп үтеп, 200 м урман массивы буйлап бара, алга таба авыл хужалыгы жирләре буйлап 2,1 км төньякка таба, 800 м төньяк-көнчыгышка таба, «Апас – Тәтеш» – Танай – Марьино һәм «Казан – Ульяновск» – Иске Барыш – Кама Тамагы» – Әлмәндәр – Кече Болгаер автомобиль юлларын тоташтыручы автомобиль юлына бүлеп бирелгән полосаны кисеп үтеп, 1,3 км төньяк-көнбатышка таба Олы Болгаер, Иске Йомралы, Әлмәндәр һәм Ишеево авыл жирлекләре чикләре тоташкан урында Кече Болгаер авылыннан 1,8 км көнбатышта урнашкан 23 нче тоташу ноктасына кадәр уза.

Олы Болгаер авыл жирлеген чиген Әлмәндәр авыл жирлеген белән чиктәш жирдә 22 нче тоташу ноктасыннан алып инеш агымы буенча, «Казан – Ульяновск» – Иске Барыш – Кама Тамагы» – Әлмәндәр – Кече Болгаер автомобиль юлына бүлеп бирелгән полосаны кисеп үтеп, 2,7 км өскә таба уза, алга таба көньяк-көнбатышка таба, сынык сызык ясап, 1,4 км авыл хужалыгы жирләре буйлап, 500 м урман полосасының көньяк-көнчыгыш чиген буйлап, чокырны кисеп үтеп, 200 м авыл хужалыгы жирләре буйлап, 70 м чокыр буенча, 1,3 км авыл хужалыгы жирләре буйлап 23 нче тоташу ноктасына кадәр уза.

«Апас муниципаль районы» муниципаль берәмлегенең һәм аның составындагы муниципаль берәмлекләрнең территорияләре чикләрен билгеләү һәм аларның статусы турында» Татарстан Республикасы Законына 8 нче кушымта

**Апас муниципаль районының
«Зур Күккүз авыл жирлеген» муниципаль берәмлеге
территориясе чигенең картографик тасвирламасы**

Әлеге картографик тасвирлама «Зур Күккүз авыл жирлеген» муниципаль берәмлеге территориясе чигенең карта-схемасын («Апас муниципаль районы» муниципаль берәмлегенең һәм аның составындагы муниципаль берәмлекләрнең территорияләре чикләрен билгеләү һәм аларның статусы турында» Татарстан Республикасы Законына 1 нче кушымта) тасвирлаудан гыйбарәт.

Зур Күккүз авыл жирлеге Әлмәндәр, Болын-Балыкчы, Югары Ындырчы, Чүри-Бураш авыл жирлекләре, Югары Ослан һәм Кама Тамагы муниципаль районнары белән чиктәш.

Зур Күккүз авыл жирлегенә чиге Югары Ослан муниципаль районы белән чиктәш жирдә Зур Күккүз, Югары Ындырчы авыл жирлекләре һәм Югары Ослан муниципаль районы чикләре тоташкан урында Кече Күккүз авылынан 2,0 км төньяк-көнбатышта Зөя елгасы акваториясендә урнашкан 46 нчы тоташу ноктасынан алып Апас муниципаль районы чиге буйлап Зур Күккүз авыл жирлегенә, Югары Ослан һәм Кама Тамагы муниципаль районнары чикләре тоташкан урында Ясаклы Барыш авылынан 1,3 км көнчыгышта урнашкан 6 нчы (176 нчы) тоташу ноктасына кадәр уза.

Зур Күккүз авыл жирлегенә чиге Кама Тамагы муниципаль районы белән чиктәш жирдә 6 нчы (176 нчы) тоташу ноктасынан алып Апас муниципаль районы чиге буйлап Зур Күккүз, Әлмәндәр авыл жирлекләре һәм Кама Тамагы муниципаль районы чикләре тоташкан урында Әжем авылынан 1,3 км төньякта урнашкан 7 нче тоташу ноктасына кадәр уза.

Зур Күккүз авыл жирлегенә чиге Әлмәндәр авыл жирлегенә белән чиктәш жирдә Зур Күккүз, Әлмәндәр һәм Чүри-Бураш авыл жирлекләре чикләре тоташкан урында Әжем авылынан 3,3 км көньяк-көнбатышта урнашкан 8 нче тоташу ноктасынан алып урман полосасының көньяк-көнчыгыш чиге буйлап 450 м төньяк-көнчыгышка таба, көнчыгыш чиге буйлап 300 м төньякка таба, төньяк-көнчыгыш чиге буйлап 900 м төньяк-көнбатышка таба һәм көньяк-көнбатыш чиге буйлап 150 м, чокыр буенча 100 м, кибеп баручы инешне кисеп үтеп, 250 м авыл хужалыгы жирләре буйлап икенче кибеп баручы инешкә кадәр уза, аннары әлегә инеш агымы буенча 1,6 км аска таба, 200 м төньяк-көнчыгышка таба буа буенча бара, кибеп баручы инеш агымы буенча 700 м кабат аска таба уза, аннары авыл хужалыгы жирләре буйлап 50 м көньяк-көнчыгышка таба, «Казан – Ульяновск» – Иске Барыш – Кама Тамагы» – Әлмәндәр – Кече Болгаер автомобиль юлына бүлеп бирелгән полосаны кисеп үтеп, 900 м төньяк-көнчыгышка таба, 1,2 км көньяк-көнчыгышка таба 7 нче тоташу ноктасына кадәр бара.

Зур Күккүз авыл жирлегенә чиге Чүри-Бураш авыл жирлегенә белән чиктәш жирдә 8 нче тоташу ноктасынан алып көнбатышка таба 600 м урман полосасының төньяк чиге буйлап, 200 м урман полосасы буйлап, 750 м урман полосасының төньяк чиге буйлап, казылган урыннарны һәм ишелмәләрне кисеп үтеп, 2,6 км авыл хужалыгы жирләре буйлап, 50 м урман полосасының көньяк чиге буйлап, 100 м урман полосасы буйлап, 250 м урман

полосасының төньяк чиге буйлап, Казан – Ульяновск федераль автомобиль юлына бүлеп бирелгән полосаны кисеп үтеп, 50 м авыл хужалыгы жирләре буйлап, Үләмә елгасы яр бие агач-куак массивын, елганың үзен кисеп үтеп, 50 м бара, аннары төньяк-көнбатышка таба, агач-куак массивын кисеп үтеп, 1,0 км авыл хужалыгы жирләре буйлап, 150 м агач-куак массивының көньяк-көнбатыш чиге буйлап, 150 м урман полосасының көньяк-көнбатыш чиге буйлап, 100 м авыл хужалыгы жирләре буйлап, 100 м урман массивының көньяк-көнбатыш чиге буйлап, 300 м авыл хужалыгы жирләре буйлап, 550 м урман полосасының көньяк-көнбатыш чиге буйлап, 1,3 км авыл хужалыгы жирләре буйлап, 50 м агач-куак массивының көньяк-көнбатыш чиге буйлап, 400 м авыл хужалыгы жирләре буйлап, 50 м Зөя елгасы яр буа агач-куак массивы буйлап һәм 20 м Зөя елгасы буенча Зур Күккүз, Чүри-Бураш һәм Болын-Балыкчы авыл жирлекләре чикләре тоташкан урында Кормаш авылынан 2,1 км көньяк-көнчыгышта Зөя елгасы акваториясендә урнашкан 9 нчы тоташу ноктасына кадәр уза.

Зур Күккүз авыл жирлегенә чиге Болын-Балыкчы авыл жирлегенә белән чиктәш жирдә Зур Күккүз, Болын-Балыкчы һәм Югары Ындырчы авыл жирлекләре чикләре тоташкан урында Үтәмеш авылынан 1,6 км көнчыгышта урнашкан 10 нчы тоташу ноктасынан алып көньяк-көнбатышка таба, карьерны, ике тапкыр Бия елгасын һәм канауларны кисеп үтеп, авыл хужалыгы жирләре буйлап, сынык сызык ясап, 4,4 км, «Буа урманчылыгы» Татарстан Республикасы дәүләт бюджет учреждениесенә Төбәк Черкене участок урманчылыгындагы 1 нче урман кварталының төньяк-көнбатыш чиге буйлап 1,1 км Зөя елгасына кадәр бара, әлегә елга буенча 20 м көньякка таба уза һәм аның агымы буенча 700 м өскә таба 9 нчы тоташу ноктасына кадәр бара.

Зур Күккүз авыл жирлегенә чиге Югары Ындырчы авыл жирлегенә белән чиктәш жирдә 10 нчы тоташу ноктасынан алып авыл хужалыгы жирләре буйлап 50 м төньякка таба, 250 м көнчыгышка таба, күлне кисеп үтеп, 1,7 км төньяк-көнчыгышка таба бара, аннары 250 м көньяк-көнчыгышка таба, 150 м урман массивының төньяк чиге буйлап, 150 м агач-куак массивының көньяк чиге буйлап уза, алга таба «Идел бие урманчылыгы» Татарстан Республикасы дәүләт бюджет учреждениесенә Чулпан участок урманчылыгындагы 70 нче урман кварталының аерымланган кишәрлегенә төньяк чиге буйлап 300 м, төньяк-көнчыгышка таба 15 м авыл хужалыгы жирләре буйлап, 50 м сазлыкның төньяк-көнбатыш чиге буйлап, 200 м авыл хужалыгы жирләре буйлап, 100 м сазлыкның төньяк-көнбатыш чиге буйлап, 250 м авыл хужалыгы жирләре буйлап, 100 м агач-куак

массивы буйлап, 400 м авыл хужалыгы жирләрә буйлап һәм, агач-куак массивын кисеп үтеп, көньяк-көнчыгышка таба 150 м авыл хужалыгы жирләрә буйлап, 50 м агач-куак массивының көньяк-көнбатыш чиге буйлап, 100 м авыл хужалыгы жирләрә буйлап, 150 м агач-куак массивы буйлап, яр бие агач-куак массивын кисеп үтеп, 200 м авыл хужалыгы жирләрә буйлап Зөя елгасына кадәр уза, алга таба әлеге елга буенча 40 м һәм аның агымы буенча 2,3 км аска таба 46 нчы тоташу ноктасына кадәр бара.

«Апас муниципаль районы»
муниципаль берәмлегенң һәм аның
составындагы муниципаль берәмлекләрнең
территорияләре чикләрен билгеләү
һәм аларның статусы турында»
Татарстан Республикасы Законына
9 нчы кушымта

Апас муниципаль районының
«Болын-Балыкчы авыл жирлегә» муниципаль берәмлеге
территориясе чигенң картографик тасвирламасы

Әлеге картографик тасвирлама «Болын-Балыкчы авыл жирлегә» муниципаль берәмлеге территориясе чигенң картограммасын («Апас муниципаль районы» муниципаль берәмлегенң һәм аның составындагы муниципаль берәмлекләрнең территорияләре чикләрен билгеләү һәм аларның статусы турында» Татарстан Республикасы Законына 1 нче кушымта) тасвирлаудан гыйбарәт.

Болын-Балыкчы авыл жирлегә Биеш, Зур Күккүз, Югары Ындырчы, Каратун, Чүри-Бураш һәм Шәмбалыкчы авыл жирлекләре белән чиктәш.

Болын-Балыкчы авыл жирлегә чиге Югары Ындырчы авыл жирлегә белән чиктәш жирдә Болын-Балыкчы, Югары Ындырчы һәм Шәмбалыкчы авыл жирлекләре чикләре тоташкан урында Себерче авылынан 1,6 км көньяк-көнбатышта урнашкан 11 нче тоташу ноктасынан алып авыл хужалыгы жирләрә буйлап 750 м көнчыгышка таба, 1,5 км төньяк-көнчыгышка таба Бия елгасына кадәр уза, әлеге елга агымы буенча 950 м аска таба бара, аннары авыл хужалыгы жирләрә буйлап, яр бие урман полосасын кисеп үтеп, 150 м көньяк-көнчыгышка таба, Олан – Каратун автомобиль юлына бүлеп бирелгән полосаны кисеп үтеп, 600 м төньяк-көнчыгышка таба, 100 м көньяк-көнчыгышка таба уза, 150 м төньяк-көнчыгышка таба урман полосасының төньяк-көнбатыш чиге буйлап Бия елгасына кадәр бара, әлеге елга агымы буенча

150 м аска таба уза, алга таба 50 м төньяк-көнчыгышка таба Горький тимер юлы буйлап бара, көньяк-көнчыгышка таба әлеге тимер юлга бүлеп бирелгән полоса буйлап 50 м, авыл хужалыгы жирләрә буйлап 150 м, урман полосасының көньяк-көнбатыш чиге буйлап 450 м уза, аннары төньяк-көнчыгышка таба 950 м урман полосасының көньяк-көнчыгыш чиге буйлап, 350 м авыл хужалыгы жирләрә буйлап, 150 м урман полосасының көньяк-көнчыгыш чиге буйлап, 50 авыл хужалыгы жирләрә буйлап һәм 250 м төньякка таба, 150 м урман полосасының көнчыгыш чиге буйлап, авыл хужалыгы жирләрә буйлап 300 м төньякка таба, Бия елгасын кисеп үтеп, 1,2 км көнбатышка таба уза, аннары төньяк-көнчыгышка таба авыл хужалыгы жирләрә буйлап 150 м, «Идел бие урманчылыгы» Татарстан Республикасы дәүләт бюджет учреждениесенң Чулпан участок урманчылыгындагы 70 нче урман кварталының көньяк-көнчыгыш чиге буйлап 300 м, авыл хужалыгы жирләрә буйлап 1,2 км һәм 700 м көньяк-көнчыгышка таба Болын-Балыкчы, Югары Ындырчы һәм Зур Күккүз авыл жирлекләре чикләре тоташкан урында Үтәмеш авылынан 1,6 км көнчыгышта урнашкан 10 нчы тоташу ноктасына кадәр бара.

Болын-Балыкчы авыл жирлегә чиге Зур Күккүз авыл жирлегә белән чиктәш жирдә 10 нчы тоташу ноктасынан алып көньяк-көнбатышка таба, карьерны, ике тапкыр Бия елгасын һәм канауларны кисеп үтеп, авыл хужалыгы жирләрә буйлап, сынык сызык ясап, 4,4 км, «Буа урманчылыгы» Татарстан Республикасы дәүләт бюджет учреждениесенң Төбәк Черкене участок урманчылыгындагы 1 нче урман кварталының төньяк-көнбатыш чиге буйлап 1,1 км Зөя елгасына кадәр бара, әлеге елга буенча 20 м көньякка таба уза һәм аның агымы буенча 700 м өскә таба Болын-Балыкчы, Зур Күккүз һәм Чүри-Бураш авыл жирлекләре чикләре тоташкан урында Кормаш авылынан 2,1 км көньяк-көнчыгышта Зөя елгасы акваториясендә урнашкан 9 нчы тоташу ноктасына кадәр бара.

Болын-Балыкчы авыл жирлегә чиге Чүри-Бураш авыл жирлегә белән чиктәш жирдә 9 нчы тоташу ноктасынан алып Зөя елгасы агымы буенча 1,7 км өскә таба уза, алга таба көньякка әлеге елга буенча 30 м аның уң ярына кадәр, «Буа урманчылыгы» Татарстан Республикасы дәүләт бюджет учреждениесенң Төбәк Черкене участок урманчылыгындагы 2 нче урман кварталының көнчыгыш чиге буйлап 450 м, 3 нче урман кварталының төньяк-көнбатыш чиге буйлап, сынык сызык ясап, 850 м төньяк-көнчыгышка таба бара, 3, 4, 5 нче урман кварталларының төньяк-көнчыгыш чиге буйлап, сынык сызык ясап, 1,8 км көньяк-көнчыгышка таба, 6 нчы урман кварталының көнчыгыш чиге буйлап 150 м көньяк-көнчыгышка таба уза, алга

таба 300 м төньяк-көнчыгышка таба сазлык буенча, сынык сызык ясап, 350 м көньякка таба авыл хужалыгы жирләре буйлап бара, аннары 6 нчы урман кварталының көнчыгыш чиге буйлап 400 м көньяк-көнбатышка таба һәм көньяк чиге буйлап 800 м көнбатышка таба бара, алга таба 350 м көньяк-көнчыгышка таба урман массивы буйлап, сынык сызык ясап, 200 м көньякка таба авыл хужалыгы жирләре буйлап уза, аннары көньяк-көнбатышка таба 500 м сазлык буенча, 1,0 км авыл хужалыгы жирләре буйлап, 300 м сазлык буенча, 450 м авыл хужалыгы жирләре буйлап, 800 м Язек күле буенча, 500 м авыл хужалыгы жирләре буйлап Болын-Балыкчы, Чүри-Бураш, Биеш һәм Табар Черкене авыл жирлекләре чикләре тоташкан урында Биеш авылынан 2,4 км көньяк-көнчыгышта урнашкан 18 нче тоташу ноктасына кадәр бара.

Болын-Балыкчы авыл жирлеге чиге Биеш авыл жирлеге белән чиктәш жирдә Болын-Балыкчы, Биеш һәм Каратун авыл жирлекләре чикләре тоташкан урында Биеш авылынан 700 м төньяк-көнчыгышта урнашкан 17 нче тоташу ноктасынан алып авыл хужалыгы жирләре буйлап 150 м көньяк-көнчыгышка таба «Казан – Ульяновск» – Апас – «Олан – Каратун» автомобиль юлына кадәр уза, аннары 2,0 км әлеге автомобиль юлы буйлап, Зөя елгасын кисеп үтеп, 18 нче тоташу ноктасына кадәр бара.

Болын-Балыкчы авыл жирлеге чиге Каратун авыл жирлеге белән чиктәш жирдә 17 нче тоташу ноктасынан алып 40 м төньяк-көнбатышка таба сәнэгать объектының төньяк-көнчыгыш чиге буйлап уза, алга таба авыл хужалыгы жирләре буйлап 100 м төньяк-көнчыгышка таба, 100 м төньяк-көнбатышка таба бара, аннары төньяк-көнчыгышка таба 300 м урман полосасының көньяк-көнчыгыш чиге буйлап, 300 м авыл хужалыгы жирләре буйлап уза, алга таба төньяк-көнбатышка 150 м агач-куак полосасының төньяк-көнчыгыш чиге буйлап, 200 м авыл хужалыгы жирләре буйлап һәм 650 м көньяк-көнчыгышка таба бара, аннары төньяк-көнбатышка таба 200 м урман полосасының көньяк-көнбатыш чиге буйлап, Свияжск – Кормаш автомобиль юлына бүлеп бирелгән полосаны кисеп үтеп, 100 м авыл хужалыгы жирләре буйлап, 200 м сазлык буенча, Горький тимер юлына бүлеп бирелгән полосаны һәм аның яр бие урман полосаларын кисеп үтеп, 1,7 км авыл хужалыгы жирләре буйлап Болын-Балыкчы, Каратун һәм Шәмбалыкчы авыл жирлекләре чикләре тоташкан урында Каратун тимер юл станциясе поселогынан 900 м төньяк-көнчыгышта урнашкан 16 нчы тоташу ноктасына кадәр бара.

Болын-Балыкчы авыл жирлеге чиге Шәмбалыкчы авыл жирлеге белән чиктәш жирдә 16 нчы тоташу ноктасынан алып

авыл хужалыгы жирләре буйлап, сынык сызык ясап, Олан – Каратун автомобиль юлына бүлеп бирелгән полосаны кисеп үтеп, 250 м төньяк-көнбатышка таба, 2,0 км төньяк-көнчыгышка таба уза, аннары 1,4 км төньяк-көнбатышка таба урман полосасының төньяк-көнчыгыш чиге буйлап, 50 м төньякка таба авыл хужалыгы жирләре буйлап, 400 м төньяк-көнчыгышка таба урман полосасының көньяк-көнчыгыш чиге буйлап 11 нче тоташу ноктасына кадәр уза.

«Апас муниципаль районы»
муниципаль берәмлегенң һәм аның
составындагы муниципаль берәмлекләрнең
территорияләре чикләрен билгеләү
һәм аларның статусы турында»
Татарстан Республикасы Законына
10 нчы кушымта

**Апас муниципаль районының
«Югары Акхужа авыл жирлеге» муниципаль берәмлеге
территориясе чигенң картографик тасвирламасы**

Әлеге картографик тасвирлама «Югары Акхужа авыл жирлеге» муниципаль берәмлеге территориясе чигенң карта-схемасын («Апас муниципаль районы» муниципаль берәмлегенң һәм аның составындагы муниципаль берәмлекләрнең территорияләре чикләрен билгеләү һәм аларның статусы турында» Татарстан Республикасы Законына 1 нче кушымта) тасвирлаудан гыйбарәт.

Югары Акхужа авыл жирлеге Сатмыш авыл жирлеге, Югары Ослан һәм Кайбыч муниципаль районнары белән чиктәш.

Югары Акхужа авыл жирлеге чиге Кайбыч муниципаль районы белән чиктәш жирдә Югары Акхужа, Сатмыш авыл жирлекләре һәм Кайбыч муниципаль районы чикләре тоташкан урында Сатмыш авылынан 650 м төньяк-көнбатышта урнашкан 1 нче тоташу ноктасынан алып Апас муниципаль районы чиге буйлап Югары Акхужа авыл жирлеге, Кайбыч һәм Югары Ослан муниципаль районнары чикләре тоташкан урында Акхужа авылынан 2,0 км төньяк-көнчыгышта урнашкан 2 нче (1 нче) тоташу ноктасына кадәр уза.

Югары Акхужа авыл жирлеге чиге Югары Ослан муниципаль районы белән чиктәш жирдә 2 нче (1 нче) тоташу ноктасынан алып Апас муниципаль районы чиге буйлап Югары Акхужа, Сатмыш авыл жирлекләре һәм Югары Ослан муниципаль районы чикләре тоташкан урында Берләш авылынан

1,8 км көньяк-көнчыгышта урнашкан 3 нче тоташу ноктасына кадәр уза.

Югары Акхужа авыл жирлеге чиге Сатмыш авыл жирлеге белән чиктәш жирдә 3 нче тоташу ноктасыннан алып «Идел буге урманчылыгы» Татарстан Республикасы дәүләт бюджет учреждениесенең Чулпан участок урманчылыгындагы 58 нче урман кварталының көньяк-көнчыгыш чиге буйлап 300 м көньяк-көнбатышка таба һәм көньяк чиге буйлап 200 м көнбатышка таба, агач-куак массивының төньяк чиге буйлап 50 м һәм көньяк чиге буйлап 100 м, көньяк-көнбатышка таба 50 м агач-куак массивы буйлап, 200 м авыл хужалыгы жирләре буйлап, көнбатышка таба 200 м агач-куак массивының көньяк чиге буйлап, 150 м авыл хужалыгы жирләре буйлап, 100 м агач-куак массивының көньяк чиге буйлап бара, алга таба, сынык сызык ясап, 2,4 км төньяк-көнбатышка таба 61 нче, 60 нчы урман кварталларының көньяк-көнчыгыш һәм төньяк чикләре буйлап уза, аннары, сынык сызык ясап, 1,2 км төньякка таба авыл хужалыгы жирләре буйлап бара, алга таба 1,1 км көнбатышка таба урман полосасының көньяк чиге буйлап, сынык сызык ясап, канауларны һәм буаны кисеп үтеп, 500 м көньяк-көнбатышка таба сазлыкның төньяк һәм төньяк-көнбатыш чикләре буйлап уза, аннары көнбатышка таба, урман массивын кисеп үтеп, 1,2 км урман полосасының көньяк чиге буйлап, 750 м авыл хужалыгы жирләре буйлап, 1,8 км урман полосасының көньяк чиге буйлап, Горький тимер юлына һәм Олан — Каратун автомобиль юлына бүлеп бирелгән полосаларны кисеп үтеп, 600 м авыл хужалыгы жирләре буйлап, 1,1 км урман полосасының көньяк чиге буйлап 1 нче тоташу ноктасына кадәр бара.

«Апас муниципаль районы»
муниципаль берәмлегенең һәм аның
составындагы муниципаль берәмлекләрнең
территорияләре чикләрен билгеләү
һәм аларның статусы турында»
Татарстан Республикасы Законына
11 нче кушымта

**Апас муниципаль районының
«Югары Ындырчы авыл жирлеге» муниципаль берәмлеге
территориясе чигенең картографик тасвирламасы**

Әлеге картографик тасвирлама «Югары Ындырчы авыл жирлеге» муниципаль берәмлеге территориясе чигенең картасхемасын («Апас муниципаль районы» муниципаль берәмлеге-

нең һәм аның составындагы муниципаль берәмлекләрнең территорияләре чикләрен билгеләү һәм аларның статусы турында» Татарстан Республикасы Законына 1 нче кушымта) тасвирлаудан гыйбарәт.

Югары Ындырчы авыл жирлеге Зур Күккүз, Болын-Балыкчы, Сатмыш, Шәмбалыкчы авыл жирлекләре, Югары Ослан һәм Кайбыч муниципаль районнары белән чиктәш.

Югары Ындырчы авыл жирлеге чиге Сатмыш авыл жирлеге белән чиктәш жирдә Югары Ындырчы, Сатмыш авыл жирлекләре һәм Кайбыч муниципаль районы чикләре тоташкан урында Жиде Кизләү авылынан 2,4 км көньяк-көнбатышта урнашкан 4 нче тоташу ноктасыннан алып авыл хужалыгы жирләре буйлап 1,0 км көньяк-көнчыгышка таба, 1,4 км көнчыгышка таба, яр буге урман полосаларының төньяк-көнбатыш чиге буйлап, Олан — Каратун автомобиль юлына бүлеп бирелгән полосаны кисеп үтеп, 100 м төньяк-көнчыгышка таба уза, аннары 600 м көнчыгышка таба урман полосасының төньяк чиге буйлап, 30 м көньякка таба Горький тимер юлына бүлеп бирелгән полосаның көнбатыш чиге буйлап бара, алга таба көнчыгышка, Горький тимер юлына бүлеп бирелгән полосаны кисеп үтеп, 150 м, авыл хужалыгы жирләре буйлап, сынык сызык ясап, 450 м һәм төньяк-көнбатышка таба 400 м уза, 300 м төньякка таба сазлык буенча, сынык сызык ясап, 850 м төньяк-көнчыгышка таба авыл хужалыгы жирләре буйлап «Олан — Каратун» — Кабык Күпер автомобиль юлына кадәр бара, аннары әлеге автомобиль юлы буйлап 1,1 км көнчыгышка таба бара, алга таба 50 м көньякка таба авыл хужалыгы жирләре буйлап, сынык сызык ясап, 1,1 км көньяк-көнчыгышка таба канау буйлап күлгә кадәр уза, аннары 300 м төньяк-көнчыгышка таба күлнең көньяк яры буенча Бия елгасына кадәр уза, алга таба әлеге елга агымы буенча, Кабык Күпер авылын Үтәмеш авылы белән тоташтыручы автомобиль юлына бүлеп бирелгән полосаны кисеп үтеп, 1,6 км өскә таба бара, алга таба авыл хужалыгы жирләре буйлап, сынык сызык ясап, 100 м көнчыгышка таба, сынык сызык ясап, 300 м көньякка таба, сынык сызык ясап, 350 м көньяк-көнчыгышка таба, сынык сызык ясап, 2,9 км төньяк-көнчыгышка таба уза, аннары көнчыгышка таба «Идел буге урманчылыгы» Татарстан Республикасы дәүләт бюджет учреждениесенең Чулпан участок урманчылыгындагы 68 нче урман кварталының көнчыгыш аерымланган кишәрлегенең көньяк чиге буйлап 400 м, авыл хужалыгы жирләре буйлап 200 м, агач-куак массивының төньяк чиге буйлап 50 м бара, алга таба төньяк-көнчыгышка 50 м авыл хужалыгы жирләре буйлап, 150 м агач-куак массивының төньяк-көнбатыш чиге буйлап, 50 м авыл хужалыгы жирләре буйлап

Югары Ындырчы, Сатмыш авыл жирлекләре һәм Югары Ослан муниципаль районы чикләре тоташкан урында Кече Күккүз авылынан 2,1 км төньяк-көнбатышта урнашкан 5 нче тоташу ноктасына кадәр бара.

Югары Ындырчы авыл жирлегенә чиге Югары Ослан муниципаль районы белән чиктәш жирдә 5 нче тоташу ноктасыннан алып Апас муниципаль районы чиге буйлап Югары Ындырчы, Зур Күккүз авыл жирлекләре һәм Югары Ослан муниципаль районы чикләре тоташкан урында Кече Күккүз авылынан 2,0 км төньяк-көнбатышта Зөя елгасы акваториясендә урнашкан 46 нчы тоташу ноктасына кадәр уза.

Югары Ындырчы авыл жирлегенә чиге Зур Күккүз авыл жирлегенә белән чиктәш жирдә Югары Ындырчы, Зур Күккүз һәм Болын-Балыкчы авыл жирлекләре чикләре тоташкан урында Үтәмеш авылынан 1,6 км көнчыгышта урнашкан 10 нчы тоташу ноктасыннан алып авыл хужалыгы жирләре буйлап 50 м төньякка таба, 250 м көнчыгышка таба, күлне кисеп үтеп, 1,7 км төньяк-көнчыгышка таба бара, аннары 250 м көньяк-көнчыгышка таба, 150 м урман массивының төньяк чиге буйлап, 150 м агач-куак массивының көньяк чиге буйлап уза, алга таба «Идел буе урманчылыгы» Татарстан Республикасы дәүләт бюджет учреждениесенә Чулпан участок урманчылыгындагы 70 нче урман кварталының аерымланган кишәрлегенә төньяк чиге буйлап 300 м, төньяк-көнчыгышка таба 15 м авыл хужалыгы жирләре буйлап, 50 м сазлыкның төньяк-көнбатыш чиге буйлап, 200 м авыл хужалыгы жирләре буйлап, 100 м сазлыкның төньяк-көнбатыш чиге буйлап, 250 м авыл хужалыгы жирләре буйлап, 100 м агач-куак массивы буйлап, 400 м авыл хужалыгы жирләре буйлап һәм, агач-куак массивын кисеп үтеп, көньяк-көнчыгышка таба 150 м авыл хужалыгы жирләре буйлап, 50 м агач-куак массивының көньяк-көнбатыш чиге буйлап, 100 м авыл хужалыгы жирләре буйлап, 150 м агач-куак массивы буйлап, яр буе агач-куак массивын кисеп үтеп, 200 м авыл хужалыгы жирләре буйлап Зөя елгасына кадәр уза, алга таба әлегә елга буенча 40 м һәм аның агымы буенча 2,3 км аска таба 46 нчы тоташу ноктасына кадәр бара.

Югары Ындырчы авыл жирлегенә чиге Болын-Балыкчы авыл жирлегенә белән чиктәш жирдә Югары Ындырчы, Болын-Балыкчы һәм Шәмбалыкчы авыл жирлекләре чикләре тоташкан урында Себерче авылынан 1,6 км көньяк-көнбатышта урнашкан 11 нче тоташу ноктасыннан алып авыл хужалыгы жирләре буйлап 750 м көнчыгышка таба, 1,5 км төньяк-көнчыгышка таба Бия елгасына кадәр уза, әлегә елга агымы буенча 950 м аска таба бара, аннары авыл хужалыгы жирләре буйлап, яр буе урман полосасын кисеп

үтеп, 150 м көньяк-көнчыгышка таба, Олан — Каратун автомобиль юлына бүлеп бирелгән полосаны кисеп үтеп, 600 м төньяк-көнчыгышка таба, 100 м көньяк-көнчыгышка таба уза, 150 м төньяк-көнчыгышка таба урман полосасының төньяк-көнбатыш чиге буйлап Бия елгасына кадәр бара, әлегә елга агымы буенча 150 м аска таба уза, алга таба 50 м төньяк-көнчыгышка таба Горький тимер юлы буйлап бара, көньяк-көнчыгышка таба әлегә тимер юлга бүлеп бирелгән полоса буйлап 50 м, авыл хужалыгы жирләре буйлап 150 м, урман полосасының көньяк-көнбатыш чиге буйлап 450 м уза, аннары төньяк-көнчыгышка таба 950 м урман полосасының көньяк-көнчыгыш чиге буйлап, 350 м авыл хужалыгы жирләре буйлап, 150 м урман полосасының көньяк-көнчыгыш чиге буйлап, 50 авыл хужалыгы жирләре буйлап һәм 250 м төньякка таба, 150 м урман полосасының көнчыгыш чиге буйлап, авыл хужалыгы жирләре буйлап 300 м төньякка таба, Бия елгасын кисеп үтеп, 1,2 км көнбатышка таба уза, аннары төньяк-көнчыгышка таба авыл хужалыгы жирләре буйлап 150 м, «Идел буе урманчылыгы» Татарстан Республикасы дәүләт бюджет учреждениесенә Чулпан участок урманчылыгындагы 70 нче урман кварталының көньяк-көнчыгыш чиге буйлап 300 м, авыл хужалыгы жирләре буйлап 1,2 км һәм 700 м көньяк-көнчыгышка таба 10 нчы тоташу ноктасына кадәр бара.

Югары Ындырчы авыл жирлегенә чиге Шәмбалыкчы авыл жирлегенә белән чиктәш жирдә 11 нче тоташу ноктасыннан алып авыл хужалыгы жирләре буйлап 1,6 төньякка таба, 750 м көньяк-көнчыгышка таба Бия елгасына кадәр уза, алга таба әлегә елга агымы буенча 150 м өскә таба бара, аннары 100 м көнбатышка таба Бия елгасының уң яры буенча уза, әлегә елганы кисеп үтеп, 250 м төньякка таба авыл хужалыгы жирләре буйлап бара, алга таба, сынык сызык ясап, 600 м төньяк-көнбатышка таба урман утыртмаларының көнчыгыш һәм төньяк чикләре буйлап инешкә кадәр бара, әлегә инеш агымы буенча 1,0 км өскә таба уза, аннары төньяк-көнбатышка таба, берничә тапкыр чокырны кисеп үтеп, 1,2 км авыл хужалыгы жирләре буйлап, 400 м урман полосасының төньяк-көнчыгыш чиге буйлап, 50 м авыл хужалыгы жирләре буйлап бара, алга таба 700 м көньяк-көнбатышка таба «Кайбыч урманчылыгы» Татарстан Республикасы дәүләт бюджет учреждениесенә Урсак участок урманчылыгындагы 50 нче урман кварталының көньяк-көнчыгыш чиге буйлап уза, аннары әлегә урман кварталының көньяк-көнбатыш чиге буйлап 1,3 км, төньяк-көнбатыш чиге буйлап 750 м Югары Ындырчы, Шәмбалыкчы авыл жирлекләре һәм Кайбыч муниципаль районы чикләре тоташкан урында Шәмбалыкчы авылын-

нан 3,6 км төньяк-көнбатышта урнашкан 12 нче тоташу ноктасына кадәр уза.

Югары Ындырчы авыл жирлеге чиге Кайбыч муниципаль районы белән чиктәш жирдә 12 нче тоташу ноктасыннан алып Апас муниципаль районы чиге буйлап 4 нче тоташу ноктасына кадәр уза.

«Апас муниципаль районы»
муниципаль берәмлегенә һәм аның
составындагы муниципаль берәмлекләренә
территорияләре чикләрен билгеләү
һәм аларның статусы турында»
Татарстан Республикасы Законына
12 нче кушымта

Апас муниципаль районының
«Дәвеш авыл жирлеге» муниципаль берәмлеге территориясә
чигенә картографик тасвирламасы

Әлеге картографик тасвирлама «Дәвеш авыл жирлеге» муниципаль берәмлеге территориясә чигенә карта-схемасын («Апас муниципаль районы» муниципаль берәмлегенә һәм аның составындагы муниципаль берәмлекләренә территорияләре чикләрен билгеләү һәм аларның статусы турында» Татарстан Республикасы Законына 1 нче кушымта) тасвирлаудан гыйбарәт.

Дәвеш авыл жирлеге Биеш, Коштавы, Урта Балтай авыл жирлекләре һәм Буа муниципаль районы белән чиктәш.

Дәвеш авыл жирлеге чиге Биеш авыл жирлеге белән чиктәш жирдә Дәвеш, Биеш авыл жирлекләре һәм Буа муниципаль районы чикләре тоташкан урында Дәвеш авылынан 600 м көнчыгышта урнашкан 31 нче тоташу ноктасыннан алып Зөя елгасы агымы буенча 300 м аска таба уза, аннары әлеге елга буенча көнчыгышка таба 30 м аның уң ярына кадәр, 500 м авыл хужалыгы жирләре буйлап һәм, сынык сызык ясап, 850 м төньякка таба бара, алга таба 250 м төньяк-көнчыгышка таба урман массивының көньяк-көнчыгыш чиге буйлап уза, 150 м төньяк-көнбатышка таба «Буа урманчылыгы» Татарстан Республикасы дәүләт бюджет учреждениесенә Төбәк Черкене участок урманчылыгындагы 13 нче урман кварталының көньяк чиге буйлап Зөя елгасына кадәр бара, аннары әлеге елга буенча 45 м һәм аның агымы буенча 2,9 км аска таба аңа Бла елгасы койган жиргә кадәр бара, алга таба Бла елгасы агымы буенча, «Каратун – Чирмешән – Олы Подберезье» – Дәвеш – Коштавы автомобиль юлына бүлеп бирелгән полосаны кисеп үтеп,

6,9 км өскә таба бара, аннары 250 м төньяк-көнбатышка таба авыл хужалыгы жирләре буйлап, сынык сызык ясап, 1,5 км төньяк-көнчыгышка таба, күлне кисеп үтеп, Горький тимер юлына бүлеп бирелгән полосаның көнчыгыш чиге буйлап уза, алга таба 1,6 км көньяк-көнбатышка таба, Горький тимер юлына бүлеп бирелгән полосаны кисеп үтеп, авыл хужалыгы жирләре буйлап, 500 м төньякка таба Дәвеш, Биеш һәм Урта Балтай авыл жирлекләре чикләре тоташкан урында Чирү авылынан 1,0 км төньякта урнашкан 33 нче тоташу ноктасына кадәр бара.

Дәвеш авыл жирлеге чиге Буа муниципаль районы белән чиктәш жирдә 31 нче тоташу ноктасыннан алып Апас муниципаль районы чиге буйлап Дәвеш, Коштавы авыл жирлекләре һәм Буа муниципаль районы чикләре тоташкан урында Колгына авылынан 1,6 км көньяк-көнбатышта Зөя елгасы акваториясендә урнашкан 45 нче тоташу ноктасына кадәр уза.

Дәвеш авыл жирлеге чиге Коштавы авыл жирлеге белән чиктәш жирдә 45 нче тоташу ноктасыннан алып Зөя елгасы агымы буенча 1,4 км өскә таба, әлеге елга буенча 20 м төньяк-көнчыгышка таба аның уң ярына кадәр уза, аннары, сынык сызык ясап, 1,0 км төньякка таба авыл хужалыгы жирләре буйлап бара, төньяк-көнчыгышка таба 150 м сазлыкның көньяк чиге буйлап, 450 м авыл хужалыгы жирләре буйлап һәм, Горький тимер юлына бүлеп бирелгән полосаны кисеп үтеп, 1,2 км төньяк-көнбатышка таба уза, аннары 350 м төньяк-көнчыгышка таба Горький тимер юлына бүлеп бирелгән полосаның төньяк-көнбатыш чиге буйлап бара, урман полосаларын кисеп үтеп, Горький тимер юлына бүлеп бирелгән полоса буйлап 100 м көньяк-көнчыгышка таба һәм 100 м көнчыгышка таба уза, аннары төньяк-көнчыгышка таба урман полосасының көньяк-көнчыгыш чиге буйлап 300 м, Горький тимер юлына бүлеп бирелгән полосаның көньяк-көнчыгыш чиге буйлап 1,0 км, авыл хужалыгы жирләре буйлап, сынык сызык ясап, 750 м һәм 300 м төньяк-көнбатышка таба «Каратун – Чирмешән – Олы Подберезье» – Дәвеш – Коштавы автомобиль юлына кадәр бара, әлеге автомобиль юлына бүлеп бирелгән полосаның көньяк чиге буйлап, Горький тимер юлына бүлеп бирелгән полосаны кисеп үтеп, 150 м көнбатышка таба уза, аннары Горький тимер юлына бүлеп бирелгән полосаның төньяк-көнбатыш чиге буйлап, «Каратун – Чирмешән – Олы Подберезье» – Дәвеш – Коштавы автомобиль юлына бүлеп бирелгән полосаны кисеп үтеп, 1,3 км төньяк-көнчыгышка таба бара, сынык сызык ясап, 350 м төньяк-көнбатышка таба авыл хужалыгы жирләре буйлап Бла елгасына кадәр уза, әлеге елга агымы буенча 2,1 км өскә таба Дәвеш, Коштавы һәм Урта Балтай авыл жирлекләре чикләре тоташкан

урында Иске Борнаш авылыннан 800 м төньяк-көнбатышта Бла елгасында урнашкан 34 нче тоташу ноктасына кадәр бара.

Дәвеш авыл жирлегеге чиге Урта Балтай авыл жирлегеге белән чиктәш жирдә 34 нче тоташу ноктасыннан алып Бла елгасы агымы буенча, Буа — Каратун автомобиль юлына бүлеп бирелгән полосаны кисеп үтеп, 1,5 км өскә таба уза, алга таба, сынык сызык ясап, төньяк-көнчыгышка таба авыл хужалыгы жирләре буйлап, Буа — Каратун автомобиль юлына бүлеп бирелгән полосаны берничә тапкыр кисеп үтеп, 1,7 км, әлегә автомобиль юлына бүлеп бирелгән полосаның көньяк-көнчыгыш чиге буйлап 1,7 км бара, аннары 200 м көньякка таба авыл хужалыгы жирләре буйлап 33 нче тоташу ноктасына кадәр бара.

«Апас муниципаль районы»
муниципаль берәмлегенң һәм аның
составындагы муниципаль берәмлекләрнең
территорияләре чикләрен билгеләү
һәм аларның статусы турында»
Татарстан Республикасы Законна
13 нче кушымта

Апас муниципаль районының
«Ишеево авыл жирлегеге» муниципаль берәмлегеге территориясегенң картографик тасвирламасы

Әлегә картографик тасвирлама «Ишеево авыл жирлегеге» муниципаль берәмлегеге территориясегенң карта-схемасын («Апас муниципаль районы» муниципаль берәмлегенң һәм аның составындагы муниципаль берәмлекләрнең территорияләре чикләрен билгеләү һәм аларның статусы турында» Татарстан Республикасы Законна 1 нче кушымта) тасвирлаудан гыйбарәт.

Ишеево авыл жирлегеге «Апас шәһәр тибындагы поселогы» муниципаль берәмлегеге, Әлмәндәр, Иске Йомралы, Табар Черкене һәм Чүри-Бураш авыл жирлекләре белән чиктәш.

Ишеево авыл жирлегеге чиге «Апас шәһәр тибындагы поселогы» муниципаль берәмлегеге белән чиктәш жирдә Ишеево авыл жирлегеге, «Апас шәһәр тибындагы поселогы» муниципаль берәмлегеге һәм Табар Черкене авыл жирлекләре чикләре тоташкан урында Табар Черкене авылыннан 2,7 км көнчыгышта урнашкан 28 нче тоташу ноктасыннан алып 650 м төньякка таба «Буа урманчылыгы» Татарстан Республикасы дәүләт бюджет учреждениесенң Төбәк Черкене участок урманчылыгындагы 28 нче урман кварталының көнчыгыш чиге буйлап уза, алга таба, сынык сызык ясап, 1,4 км көнчыгышка таба, Казан — Уль-

яновск федераль автомобиль юлына бүлеп бирелгән полосаны кисеп үтеп, 29 нчы урман кварталының төньяк чиге буйлап уза, аннары, сынык сызык ясап, 600 м төньяк-көнчыгышка таба авыл хужалыгы жирләре буйлап кибеп баручы Дүртөйле инешенә кадәр бара, алга таба әлегә инеш агымы буенча 1,2 км аска таба уза, 100 м көнчыгышка таба буа буенча һәм кабат Дүртөйле инешенә агымы буенча 50 м бара, аннары төньяк-көнчыгышка таба 200 м авыл хужалыгы жирләре буйлап, 900 м урман полосасы буйлап бара, алга таба, Апас — Тәтеш автомобиль юлына бүлеп бирелгән полосаны кисеп үтеп, 500 м урман полосасының төньяк-көнбатыш чиге буйлап, 2,9 км урман полосасы буйлап Ишеево авыл жирлегеге, «Апас шәһәр тибындагы поселогы» муниципаль берәмлегеге һәм Чүри-Бураш авыл жирлегеге чикләре тоташкан урында Танай-Турай авылыннан 700 м көньяк-көнбатышта урнашкан 20 нче тоташу ноктасына кадәр бара.

Ишеево авыл жирлегеге чиге Чүри-Бураш авыл жирлегеге белән чиктәш жирдә 20 нче тоташу ноктасыннан алып 1,7 км көньяк-көнчыгышка таба авыл хужалыгы жирләре буйлап уза, аннары төньяк-көнчыгышка таба 600 м урман полосасының көньяк-көнчыгыш чиге буйлап, 400 м авыл хужалыгы жирләре буйлап Үләмә елгасына кадәр бара, әлегә елга агымы буенча 1,3 км аска таба уза, алга таба төньяк-көнчыгышка таба 150 м авыл хужалыгы жирләре буйлап, 400 м урман полосасының көньяк-көнчыгыш чиге буйлап, 50 м урман массивы буенча, кибеп баручы инешне кисеп үтеп, 1,5 км авыл хужалыгы жирләре буйлап әлегә инешкә коючы кибеп баручы инеш тамагына кадәр бара, аннары әлегә кибеп баручы инеш агымы буенча 1,3 км өскә таба уза, алга таба авыл хужалыгы жирләре буйлап, текә ярны кисеп үтеп, 100 м көньяк-көнчыгышка таба, 2,5 км төньяк-көнчыгышка таба Ишеево, Чүри-Бураш һәм Әлмәндәр авыл жирлекләре чикләре тоташкан урында Марьино авылыннан 3,3 км төньякта урнашкан 21 нче тоташу ноктасына кадәр бара.

Ишеево авыл жирлегеге чиге Әлмәндәр авыл жирлегеге белән чиктәш жирдә 21 нче тоташу ноктасыннан алып 2,0 км көньяк-көнчыгышка таба, чокрыны кисеп үтеп, авыл хужалыгы жирләре буйлап уза, алга таба 700 м төньяк-көнчыгышка таба урман полосасының көньяк-көнчыгыш чиге буйлап уза, аннары 1,6 км көньяк-көнчыгышка таба авыл хужалыгы жирләре буйлап Ишеево, Әлмәндәр, Олы Болгаер һәм Иске Йомралы авыл жирлекләре чикләре тоташкан урында Кече Болгаер авылыннан 1,8 км көнбатышта урнашкан 23 нче тоташу ноктасына кадәр бара.

Ишеево авыл жирлегеге чиге Иске Йомралы авыл жирлегеге белән чиктәш жирдә 23 нче тоташу ноктасыннан алып көньяк-көнбатышка таба, «Апас — Тәтеш» — Танай — Марьино һәм «Ка-

зань— Ульяновск» — Иске Барыш — Кама Тамагы» — Әлмәндәр — Кече Болгаер автомобиль юларын тоташтыручы автомобиль юлына бүлеп бирелгән полосаны кисеп үтеп, авыл хужалыгы жирләре буйлап 1,5 км, «Буа урманчылыгы» Татарстан Республикасы дәүләт бюджет учреждениесенең Төбәк Черкене участок урманчылыгындагы 10 нчы урман кварталының төньяк-көнбатыш чиге буйлап, чокырны кисеп үтеп, сынык сызык ясап, 1,4 км бара, аннары авыл хужалыгы жирләре буйлап 100 м көньяк-көнчыгышка таба, 200 м көньякка таба, чокырны кисеп үтеп, 200 м көньяк-көнчыгышка таба Танай инешенә коючы кибеп баручы инеш тамагына кадәр уза, алга таба кибеп баручы инеш агымы буенча 1,0 км өскә таба аның чышма башына кадәр бара, аннары авыл хужалыгы жирләре буйлап 200 м көньяк-көнчыгышка таба, чокырны кисеп үтеп, 4,1 км көньяк-көнбатышка таба, 1,0 км көньякка таба, 1,5 км көнбатышка таба Үләмә елгасына кадәр бара, аннары әлеге елга агымы буенча 600 м аска таба уза, алга таба авыл хужалыгы жирләре буйлап 300 м төньяк-көнчыгышка таба, 1,0 км көньяк-көнбатышка таба, 900 м көньяк-көнчыгышка таба, Апас — Тәтеш автомобиль юлына бүлеп бирелгән полосаны кисеп үтеп, 1,7 км көньяк-көнбатышка таба, 750 м урман полосасының көньяк-көнчыгыш чиге буйлап, 2,4 км авыл хужалыгы жирләре буйлап кибеп баручы инешкә кадәр бара, аннары әлеге инеш агымы буенча 800 м өскә таба бара, алга таба 32 нче урман кварталының көньяк-көнчыгыш, көньяк һәм көнбатыш чикләре буйлап, кибеп баручы инешне кисеп үтеп, 1,8 км төньяк-көнбатышка таба уза, аннары 31 нче урман кварталының көньяк-көнчыгыш чиге буйлап, кибеп баручы инешне кисеп үтеп, 250 м көньяк-көнбатышка таба Ишеево, Иске Йомралы һәм Табар Черкене авыл жирлекләре чикләре тоташкан урында Табар Черкене авылынан 3,6 км көньяк-көнчыгышта урнашкан 27 нче тоташу ноктасына кадәр бара.

Ишеево авыл жирлеге чиге Табар Черкене авыл жирлеге белән чиктәш жирдә 27 нче тоташу ноктасынан алып «Буа урманчылыгы» Татарстан Республикасы дәүләт бюджет учреждениесенең Төбәк Черкене участок урманчылыгындагы 31 нче урман кварталының көньяк чиге буйлап 650 м көнбатышка таба һәм көнбатыш чиге буйлап 1,1 км төньякка таба, Казан — Ульяновск автомобиль юлына бүлеп бирелгән полосаны кисеп үтеп, 28 нче тоташу ноктасына кадәр уза.

«Апас муниципаль районы» муниципаль берәмлегенең һәм аның составындагы муниципаль берәмлекләренең территорияләре чикләрен билгеләү һәм аларның статусы турында» Татарстан Республикасы Законына 14 нче кушымта

**Апас муниципаль районының
«Каратун авыл жирлеге» муниципаль берәмлеге территориясе
чигенең картографик тасвирламасы**

Әлеге картографик тасвирлама «Каратун авыл жирлеге» муниципаль берәмлеге территориясе чигенең карта-схемасын («Апас муниципаль районы» муниципаль берәмлегенең һәм аның составындагы муниципаль берәмлекләренең территорияләре чикләрен билгеләү һәм аларның статусы турында» Татарстан Республикасы Законына 1 нче кушымта) тасвирлаудан гыйбарәт.

Каратун авыл жирлеге Биеш, Болын-Балыкчы, Урта Балтай һәм Шәмбалыкчы авыл жирлекләре белән чиктәш.

Каратун авыл жирлеге чиге Шәмбалыкчы авыл жирлеге белән чиктәш жирдә Каратун, Шәмбалыкчы һәм Урта Балтай авыл жирлекләре чикләре тоташкан урында Ябалак авылынан 2,3 км көнбатышта урнашкан 15 нче тоташу ноктасынан алып 1,9 км көньяк-көнчыгышка таба «Кайбыч урманчылыгы» Татарстан Республикасы дәүләт бюджет учреждениесенең Балтай участок урманчылыгындагы 38 нче урман кварталының төньяк һәм төньяк-көнчыгыш чикләре буйлап, 250 м көнчыгышка таба авыл хужалыгы жирләре буйлап кибеп баручы инешкә кадәр уза, аннары әлеге инеш агымы буенча 2,0 км аска таба аңа икенче кибеп баручы инеш койган жиргә кадәр бара, алга таба әлеге инеш агымы буенча 600 м өскә таба уза, төньякка таба 70 м чокыр буенча һәм 70 м чокырның төньяк чиге буенча бара, аннары авыл хужалыгы жирләре буйлап, чокырны кисеп үтеп, 150 м көньякка таба, Олан — Каратун автомобиль юлына бүлеп бирелгән полосаны кисеп үтеп, 1,9 км көньяк-көнчыгышка таба бара, алга таба төньяк-көнчыгышка әлеге автомобиль юлына бүлеп бирелгән полосаның көньяк-көнчыгыш чиге буйлап 900 м һәм, аны кисеп үтеп, әлеге автомобиль юлына бүлеп бирелгән полоса буйлап 200 м уза, аннары 400 м көньяк-көнчыгышка таба «Казан — Ульяновск» — Апас — «Олан — Каратун» автомобиль юлына бүлеп бирелгән полосаның көньяк-көнбатыш чиге буйлап бара, 950 м төньяк-көнчыгышка таба, «Казан — Ульяновск» — Апас — «Олан — Каратун» автомобиль юлына бүлеп бирелгән полосаны

кисеп үтеп, Горький тимер юлына бүлөп бирелгән полосаның төньяк-көнбатыш чиге буйлап Каратун, Шәмбалыкчы һәм Болын-Балыкчы авыл жирлекләре чикләре тоташкан урында Каратун тимер юл станциясе поселогыннан 900 м төньяк-көнчыгышта урнашкан 16 нчы тоташу ноктасына кадәр уза.

Каратун авыл жирлеге чиге Болын-Балыкчы авыл жирлеге белән чиктәш жирдә Каратун, Болын-Балыкчы һәм Биеш авыл жирлекләре чикләре тоташкан урында Биеш авылыннан 700 м төньяк-көнчыгышта урнашкан 17 нче тоташу ноктасыннан алып 40 м төньяк-көнбатышка таба сәнэгать объектының төньяк-көнчыгыш чиге буйлап уза, алга таба авыл хужалыгы жирләре буйлап 100 м төньяк-көнчыгышка таба, 100 м төньяк-көнбатышка таба бара, аннары төньяк-көнчыгышка таба 300 м урман полосасының көньяк-көнчыгыш чиге буйлап, 300 м авыл хужалыгы жирләре буйлап уза, алга таба төньяк-көнбатышка 150 м агач-куак полосасының төньяк-көнчыгыш чиге буйлап, 200 м авыл хужалыгы жирләре буйлап һәм 650 м көньяк-көнчыгышка таба бара, аннары төньяк-көнбатышка таба 200 м урман полосасының көньяк-көнбатыш чиге буйлап, Свияжск — Кормаш автомобиль юлына бүлөп бирелгән полосаны кисеп үтеп, 100 м авыл хужалыгы жирләре буйлап, 200 м сазлык буенча, Горький тимер юлына бүлөп бирелгән полосаны һәм аның яр буе урман полосаларын кисеп үтеп, 1,7 км авыл хужалыгы жирләре буйлап 16 нчы тоташу ноктасына кадәр бара.

Каратун авыл жирлеге чиге Биеш авыл жирлеге белән чиктәш жирдә 17 нче тоташу ноктасыннан алып, сынык сызык ясап, 150 м көнбатышка таба, урман полосасын һәм «Казан — Ульяновск» — Апас — «Олан — Каратун» автомобиль юлына бүлөп бирелгән полосаны кисеп үтеп, сәнэгать объектының көньяк чиге буйлап, 50 м көньяк-көнбатышка таба авыл хужалыгы жирләре буйлап уза, алга таба текә ярның төньяк-көнбатыш чиге буйлап 50 м, текә ярны кисеп үтеп, 40 м, сынык сызык ясап, авыл хужалыгы жирләре буйлап 600 м көньяк-көнбатышка таба һәм 1,2 км көнбатышка таба, 900 м төньяк-көнчыгышка таба, яр буе урман полосасын кисеп үтеп, «Казан — Ульяновск» — Апас — «Олан — Каратун» автомобиль юлына бүлөп бирелгән полосаның көньяк-көнбатыш чигенә кадәр бара, алга таба 650 м төньяк-көнбатышка таба әлеге автомобиль юлына бүлөп бирелгән полосаның көньяк-көнбатыш чиге буйлап уза, аннары 30 м көньяк-көнбатышка таба урман полосасының төньяк-көнбатыш чиге буйлап, сынык сызык ясап, 550 м көнбатышка таба сәнэгать объектының көньяк чиге буйлап, авыл хужалыгы жирләре буйлап, чокырны берничә тапкыр кисеп үтеп, сынык сызык ясап, 800 м көньяк-көнбатышка таба, кибеп баручы инешне, аның текә

ярларын һәм чокырны берничә тапкыр кисеп үтеп, сынык сызык ясап, 900 м көньяк-көнчыгышка таба, әлеге инешне кисеп үтеп, 1,0 км көньяк-көнбатышка таба, 600 м төньяк-көнбатышка таба, 1,0 км көньяк-көнбатышка таба, Горький тимер юлына бүлөп бирелгән полосаны кисеп үтеп, сынык сызык ясап, 950 м төньяк-көнбатышка таба бара, аннары көньяк-көнбатышка таба Горький тимер юлына бүлөп бирелгән полосаның төньяк-көнбатыш чиге буйлап 150 м, әлеге тимер юлга бүлөп бирелгән полоса буйлап, сынык сызык ясап, 200 м, Горький тимер юлына бүлөп бирелгән полосаның көньяк-көнчыгыш чиге буйлап, каннауны кисеп үтеп, 900 м уза, аннары әлеге тимер юлга бүлөп бирелгән полоса буйлап 50 м төньяк-көнчыгышка таба Мурзинка елгасына кадәр бара, әлеге елга агымы буенча 1,1 км өскә таба бара, алга таба көнбатышка, 300 м урман полосасын кисеп үтеп, 20 м авыл хужалыгы жирләре буйлап бара, 1,0 км урман полосасының көньяк чиге буйлап, 750 м авыл хужалыгы жирләре буйлап, 700 м урман полосасының көньяк чиге буйлап, 600 м авыл хужалыгы жирләре буйлап Каратун, Биеш һәм Урта Балтай авыл жирлекләре чикләре тоташкан урында Түбән Балтай авылыннан 1,4 км төньяк-көнчыгышта урнашкан 32 нче тоташу ноктасына кадәр уза.

Каратун авыл жирлеге чиге Урта Балтай авыл жирлеге белән чиктәш жирдә 32 нче тоташу ноктасыннан алып төньякка таба 800 м урман полосасы буйлап, 100 м авыл хужалыгы жирләре буйлап, 150 м урман полосасы буйлап, Мурзинка елгасын кисеп үтеп, 350 м авыл хужалыгы жирләре буйлап, «Кайбыч урманчылыгы» Татарстан Республикасы дәүләт бюджет учреждениесенә Балтай участок урманчылыгындагы 38 нче урман кварталына кадәр уза, алга таба әлеге урман кварталының көньяк чиге буйлап 300 м көнбатышка таба һәм көнчыгыш чиге буйлап 1,0 км төньякка таба 15 нче тоташу ноктасына кадәр уза.

«Апас муниципаль районы»
муниципаль берәмлегенә һәм аның
составындагы муниципаль берәмлекләренә
территорияләре чикләрен билгеләү
һәм аларның статусы турында»
Татарстан Республикасы Законына
15 нче кушымта

**Апас муниципаль районының
«Кызылтау авыл жирлегенә» муниципаль берәмлегенә территориясенең
чигенәң картографик тасвирламасы**

Әлеге картографик тасвирлама «Кызылтау авыл жирлегенә» муниципаль берәмлегенә территориясенең чигенәң карта-схемасын («Апас муниципаль районы» муниципаль берәмлегенә һәм аның составындагы муниципаль берәмлекләренә территорияләре чикләрен билгеләү һәм аларның статусы турында» Татарстан Республикасы Законына 1 нче кушымта) тасвирлаудан гыйбарәт.

Кызылтау авыл жирлегенә Бакырчы, Коштавы, Урта Балтай, Тутай авыл жирлекләренә һәм Буа муниципаль районы белән чиктәш.

Кызылтау авыл жирлегенә чигенә Бакырчы авыл жирлегенә белән чиктәш жирдә Кызылтау, Бакырчы һәм Тутай авыл жирлекләренә чикләренә тоташкан урында Тәүгелдә авылынан 2,3 км көньяк-көнбатышта урнашкан 40 нчы тоташу ноктасынан алып төньяк-көнчыгышка таба «Кайбыч урманчылыгы» Татарстан Республикасы дәүләт бюджет учреждениесенә Балтай участка урманчылыгындагы 42 нче урман кварталының төньяк-көнбатыш чигенә буйлап 600 м, авыл хужалыгы жирләренә буйлап 100 м, урман полосасының төньяк-көнбатыш чигенә буйлап 300 м, авыл хужалыгы жирләренә буйлап, буаны кисеп үтеп, 550 м, 43 нче урман кварталының төньяк-көнбатыш чигенә буйлап 150 м уза, алга таба авыл хужалыгы жирләренә буйлап 50 м, 43 нче, 44 нче урман кварталларының төньяк-көнбатыш чигенә буйлап, кибеп баручы инешне кисеп үтеп, 1,0 км уза, аннары көньяк-көнчыгышка таба 44 нче урман кварталының төньяк-көнчыгыш чигенә буйлап 650 м, авыл хужалыгы жирләренә буйлап 50 м, әлеге урман кварталының төньяк-көнчыгыш чигенә буйлап 450 м бара, алга таба, сынык сызык ясап, 100 м көньякка таба авыл хужалыгы жирләренә буйлап уза, аннары 450 м көньяк-көнбатышка таба 44 нче урман кварталының көньяк-көнчыгыш чигенә буйлап бара, алга таба көньяк-көнчыгышка таба 20 м авыл хужалыгы жирләренә буйлап, 500 м урман полосасы буйлап, 200 м урман полосасының көньяк-көнбатыш чигенә буйлап Кызылтау,

Бакырчы һәм Урта Балтай авыл жирлекләренә чикләренә тоташкан урында Кызылтау авылынан 1,9 км төньякта урнашкан 38 нче тоташу ноктасына кадәр уза.

Кызылтау авыл жирлегенә чигенә Урта Балтай авыл жирлегенә белән чиктәш жирдә 38 нче тоташу ноктасынан алып авыл хужалыгы жирләренә буйлап, чокырларны кисеп үтеп, 1,8 км көньяк-көнчыгышка таба, 600 м төньяк-көнчыгышка таба, көньяк-көнчыгышка таба 1,2 км авыл хужалыгы жирләренә буйлап, 400 м урман полосасының көньяк-көнбатыш чигенә буйлап, Кызылтау авылын Шәмәк авылы белән тоташтыручы автомобиль юлына һәм Урта Балтай – Кызылтау – Күкшем автомобиль юлына бүлеп бирелгән полосаларны кисеп үтеп, 150 м авыл хужалыгы жирләренә буйлап, 200 м зиратның көньяк-көнбатыш чигенә буйлап, 150 м зират буйлап, Яламыш күлен кисеп үтеп, 1,7 км авыл хужалыгы жирләренә буйлап Бла елгасына кадәр уза, аннары әлеге елга агымы буенча 300 м аска таба бара, алга таба 1,6 км көньяк-көнчыгышка таба, Буа – Каратун автомобиль юлына бүлеп бирелгән полосаны кисеп үтеп, авыл хужалыгы жирләренә буйлап Кызылтау, Урта Балтай һәм Коштавы авыл жирлекләренә чикләренә тоташкан урында Иске Борнаш авылынан 2,0 км көньяк-көнбатышта урнашкан 35 нче тоташу ноктасына кадәр бара.

Кызылтау авыл жирлегенә чигенә Коштавы авыл жирлегенә белән чиктәш жирдә 35 нче тоташу ноктасынан алып авыл хужалыгы жирләренә буйлап 900 м көньяк-көнчыгышка таба, 2,8 км көньяк-көнбатышка таба Кызылтау, Коштавы авыл жирлекләренә һәм Буа муниципаль районы чикләренә тоташкан урында Коштавы авылынан 2,2 км көнбатышта урнашкан 36 нчы тоташу ноктасына кадәр уза.

Кызылтау авыл жирлегенә чигенә Буа муниципаль районы белән чиктәш жирдә 36 нчы тоташу ноктасынан алып Апас муниципаль районы чигенә буйлап Кызылтау, Тутай авыл жирлекләренә һәм Буа муниципаль районы чикләренә тоташкан урында Чәтбаш авылынан 2,3 км көньяк-көнбатышта урнашкан 37 нче тоташу ноктасына кадәр уза.

Кызылтау авыл жирлегенә чигенә Тутай авыл жирлегенә белән чиктәш жирдә 37 нче тоташу ноктасынан алып Бла елгасы агымы буенча 700 м аска таба уза, алга таба, сынык сызык ясап, 2,0 км төньяк-көнбатышка таба авыл хужалыгы жирләренә буйлап бара, Урта Балтай – Кызылтау – Күкшем автомобиль юлына бүлеп бирелгән полосаны кисеп үтеп, 1,7 км урман полосасының төньяк-көнчыгыш чигенә буйлап, 550 м урман полосасы буйлап уза, аннары төньякка таба 550 м урман полосасының көнбатыш чигенә буйлап, сынык сызык ясап, 700 м авыл хужалыгы жирләренә буйлап, 250 м урман полосасы буйлап бара, алга таба 50 м

көнбатышка таба авыл хужалыгы жирләрә буйлап бара, аннары 1,9 км төньякка таба «Кайбыч урманчылыгы» Татарстан Республикасы дәүләт бюджет учреждениесең Балтай участок урманчылыгындагы 45 нче, 41 нче урман кварталларының көнбатыш чиге буйлап 40 нчы тоташу ноктасына кадәр уза.

«Апас муниципаль районы»
муниципаль берәмлегенәң һәм аның
составындагы муниципаль берәмлекләренәң
территорияләре чикләрен билгеләү
һәм аларның статусы турында»
Татарстан Республикасы Законына
16 нчы кушымта

**Апас муниципаль районының
«Коштавы авыл жирлеге» муниципаль берәмлеге территориясе
чигенәң картографик тасвирламасы**

Әлеге картографик тасвирлама «Коштавы авыл жирлеге» муниципаль берәмлеге территориясе чигенәң карта-схемасын («Апас муниципаль районы» муниципаль берәмлегенәң һәм аның составындагы муниципаль берәмлекләренәң территорияләре чикләрен билгеләү һәм аларның статусы турында» Татарстан Республикасы Законына 1 нче кушымта) тасвирлаудан гыйбарәт.

Коштавы авыл жирлеге Дәвеш, Кызылтау, Урта Балтай авыл жирлекләре һәм Буа муниципаль районы белән чиктәш.

Коштавы авыл жирлеге чиге Дәвеш авыл жирлеге белән чиктәш жирдә Коштавы, Дәвеш авыл жирлекләре һәм Буа муниципаль районы чикләре тоташкан урында Колгына авылыннан 1,6 км көньяк-көнбатышта Зөя елгасы акваториясендә урнашкан 45 нче тоташу ноктасыннан алып Зөя елгасы агымы буенча 1,4 км өскә таба, әлеге елга буенча 20 м төньяк-көнчыгышка таба аның уң ярына кадәр уза, аннары, сынык сызык ясап, 1,0 км төньякка таба авыл хужалыгы жирләрә буйлап бара, төньяк-көнчыгышка таба 150 м сазлыкның көньяк чиге буйлап, 450 м авыл хужалыгы жирләрә буйлап һәм, Горький тимер юлына бүлеп бирелгән полосаны кисеп үтеп, 1,2 км төньяк-көнбатышка таба уза, аннары 350 м төньяк-көнчыгышка таба Горький тимер юлына бүлеп бирелгән полосаның төньяк-көнбатыш чиге буйлап бара, урман полосаларын кисеп үтеп, Горький тимер юлына бүлеп бирелгән полоса буйлап 100 м көньяк-көнчыгышка таба һәм 100 м көнчыгышка таба уза, аннары төньяк-көнчыгышка таба урман полосасының көньяк-көнчыгыш чиге буйлап 300 м, Горький тимер юлына бүлеп бирелгән полосаның көньяк-көнчыгыш

чиге буйлап 1,0 км, авыл хужалыгы жирләрә буйлап, сынык сызык ясап, 750 м һәм 300 м төньяк-көнбатышка таба «Каратун — Чирмешән — Олы Подберезье» — Дәвеш — Коштавы автомобиль юлына кадәр бара, әлеге автомобиль юлына бүлеп бирелгән полосаның көньяк чиге буйлап, Горький тимер юлына бүлеп бирелгән полосаны кисеп үтеп, 150 м көнбатышка таба уза, аннары Горький тимер юлына бүлеп бирелгән полосаның төньяк-көнбатыш чиге буйлап, «Каратун — Чирмешән — Олы Подберезье» — Дәвеш — Коштавы автомобиль юлына бүлеп бирелгән полосаны кисеп үтеп, 1,3 км төньяк-көнчыгышка таба бара, сынык сызык ясап, 350 м төньяк-көнбатышка таба авыл хужалыгы жирләрә буйлап Бла елгасына кадәр уза, әлеге елга агымы буенча 2,1 км өскә таба Коштавы, Дәвеш һәм Урта Балтай авыл жирлекләре чикләре тоташкан урында Иске Борнаш авылыннан 800 м төньяк-көнбатышта Бла елгасында урнашкан 34 нче тоташу ноктасына кадәр бара.

Коштавы авыл жирлеге чиге Буа муниципаль районы белән чиктәш жирдә 45 нче тоташу ноктасыннан алып Апас муниципаль районы чиге буйлап Коштавы, Кызылтау авыл жирлекләре һәм Буа муниципаль районы чикләре тоташкан урында Коштавы авылыннан 2,2 км көнбатышта урнашкан 36 нчы тоташу ноктасына кадәр уза.

Коштавы авыл жирлеге чиге Кызылтау авыл жирлеге белән чиктәш жирдә Коштавы, Кызылтау һәм Урта Балтай авыл жирлекләре чикләре тоташкан урында Иске Борнаш авылыннан 2,0 км көньяк-көнбатышта урнашкан 35 нче тоташу ноктасыннан алып авыл хужалыгы жирләрә буйлап 900 м көньяк-көнчыгышка таба, 2,8 км көньяк-көнбатышка таба 36 нчы тоташу ноктасына кадәр уза.

Коштавы авыл жирлеге чиге Урта Балтай авыл жирлеге белән чиктәш жирдә 34 нче тоташу ноктасыннан алып 2,7 км көньяк-көнбатышка таба авыл хужалыгы жирләрә буйлап 35 нче тоташу ноктасына кадәр уза.

«Апас муниципаль районы»
муниципаль берәмлегенә һәм аның
составындагы муниципаль берәмлекләренә
территорияләре чикләрен билгеләү
һәм аларның статусы турында»
Татарстан Республикасы Законына
17 нче кушымта

**Апас муниципаль районының
«Сатмыш авыл жирлегенә» муниципаль берәмлеге территориясенең
чигенең картографик тасвирламасы**

Әлеге картографик тасвирлама «Сатмыш авыл жирлегенә» муниципаль берәмлеге территориясенең карта-схемасын («Апас муниципаль районы» муниципаль берәмлегенә һәм аның составындагы муниципаль берәмлекләренә территорияләре чикләрен билгеләү һәм аларның статусы турында» Татарстан Республикасы Законына 1 нче кушымта) тасвирлаудан гыйбарәт.

Сатмыш авыл жирлегенә Югары Акхужа, Югары Ындырчы авыл жирлекләре, Югары Ослан һәм Кайбыч муниципаль районнары белән чиктәш.

Сатмыш авыл жирлегенә чиге Югары Акхужа авыл жирлегенә белән чиктәш жирдә Сатмыш, Югары Акхужа авыл жирлекләре һәм Югары Ослан муниципаль районы чикләре тоташкан урында Берләш авылынан 1,8 км көньяк-көнчыгышта урнашкан 3 нче тоташу ноктасыннан алып «Идел буе урманчылыгы» Татарстан Республикасы дәүләт бюджет учреждениесенең Чулпан участка урманчылыгындагы 58 нче урман кварталының көньяк-көнчыгыш чиге буйлап 300 м көньяк-көнбатышка таба һәм көньяк чиге буйлап 200 м көнбатышка таба, агач-куак массивының төньяк чиге буйлап 50 м һәм көньяк чиге буйлап 100 м, көньяк-көнбатышка таба 50 м агач-куак массивы буйлап, 200 м авыл хужалыгы жирләре буйлап, көнбатышка таба 200 м агач-куак массивының көньяк чиге буйлап, 150 м авыл хужалыгы жирләре буйлап, 100 м агач-куак массивының көньяк чиге буйлап бара, алга таба, сынык сызык ясап, 2,4 км төньяк-көнбатышка таба 61 нче, 60 нчы урман кварталларының көньяк-көнчыгыш һәм төньяк чикләре буйлап уза, аннары, сынык сызык ясап, 1,2 км төньякка таба авыл хужалыгы жирләре буйлап бара, алга таба 1,1 км көнбатышка таба урман полосасының көньяк чиге буйлап, сынык сызык ясап, канауларны һәм буаны кисеп үтеп, 500 м көньяк-көнбатышка таба сазлыкның төньяк һәм төньяк-көнбатыш чикләре буйлап уза, аннары көнбатышка таба, урман массивын кисеп үтеп, 1,2 км урман полосасының көньяк чиге

буйлап, 750 м авыл хужалыгы жирләре буйлап, 1,8 км урман полосасының көньяк чиге буйлап, Горький тимер юлына һәм Олан – Каратун автомобиль юлына бүлеп бирелгән полосаларны кисеп үтеп, 600 м авыл хужалыгы жирләре буйлап, 1,1 км урман полосасының көньяк чиге буйлап Сатмыш, Югары Акхужа авыл жирлекләре һәм Кайбыч муниципаль районы чикләре тоташкан урында Сатмыш авылынан 650 м төньяк-көнбатышта урнашкан 1 нче тоташу ноктасына кадәр бара.

Сатмыш авыл жирлегенә чиге Югары Ослан муниципаль районы белән чиктәш жирдә 3 нче тоташу ноктасыннан алып Апас муниципаль районы чиге буйлап Сатмыш, Югары Ындырчы авыл жирлекләре һәм Югары Ослан муниципаль районы чикләре тоташкан урында Кече Күкүз авылынан 2,1 км төньяк-көнбатышта урнашкан 5 нче тоташу ноктасына кадәр уза.

Сатмыш авыл жирлегенә чиге Югары Ындырчы авыл жирлегенә белән чиктәш жирдә Сатмыш, Югары Ындырчы авыл жирлекләре һәм Кайбыч муниципаль районы чикләре тоташкан урында Жиде Кизләү авылынан 2,4 км көньяк-көнбатышта урнашкан 4 нче тоташу ноктасыннан алып авыл хужалыгы жирләре буйлап 1,0 км көньяк-көнчыгышка таба, 1,4 км көнчыгышка таба, яр буе урман полосаларының төньяк-көнбатыш чиге буйлап, Олан – Каратун автомобиль юлына бүлеп бирелгән полосаны кисеп үтеп, 100 м төньяк-көнчыгышка таба уза, аннары 600 м көнчыгышка таба урман полосасының төньяк чиге буйлап, 30 м көньякка таба Горький тимер юлына бүлеп бирелгән полосаның көнбатыш чиге буйлап бара, алга таба көнчыгышка, Горький тимер юлына бүлеп бирелгән полосаны кисеп үтеп, 150 м, авыл хужалыгы жирләре буйлап, сынык сызык ясап, 450 м һәм төньяк-көнбатышка таба 400 м уза, 300 м төньякка таба сазлык буенча, сынык сызык ясап, 850 м төньяк-көнчыгышка таба авыл хужалыгы жирләре буйлап «Олан – Каратун» – Кабык Күпер автомобиль юлына кадәр бара, аннары әлеге автомобиль юлы буйлап 1,1 км көнчыгышка таба бара, алга таба 50 м көньякка таба авыл хужалыгы жирләре буйлап, сынык сызык ясап, 1,1 км көньяк-көнчыгышка таба канау буйлап күлгә кадәр уза, аннары 300 м төньяк-көнчыгышка таба күлненә көньяк яры буенча Бия елгасына кадәр уза, алга таба әлеге елга агымы буенча, Кабык Күпер авылын Үтәмеш авылы белән тоташтыручы автомобиль юлына бүлеп бирелгән полосаны кисеп үтеп, 1,6 км өскә таба бара, алга таба авыл хужалыгы жирләре буйлап, сынык сызык ясап, 100 м көнчыгышка таба, сынык сызык ясап, 300 м көньякка таба, сынык сызык ясап, 350 м көньяк-көнчыгышка таба, сынык сызык ясап, 2,9 км төньяк-көнчыгышка таба уза, аннары көнчыгышка таба «Идел буе урманчылыгы» Татарстан

Республикасы дәүләт бюджет учреждениесенә Чулпан участок урманчылыгындагы 68 нче урман кварталының көнчыгыш аерымланган кишәрлегенә көньяк чиге буйлап 400 м, авыл хужалыгы жирләре буйлап 200 м, агач-куак массивының төньяк чиге буйлап 50 м бара, алга таба төньяк-көнчыгышка 50 м авыл хужалыгы жирләре буйлап, 150 м агач-куак массивының төньяк-көнбатыш чиге буйлап, 50 м авыл хужалыгы жирләре буйлап 5 нче тоташу ноктасына кадәр бара.

Сатмыш авыл жирлегенә чиге Кайбыч муниципаль районы белән чиктәш жирдә 4 нче тоташу ноктасыннан алып Апас муниципаль районы чиге буйлап 1 нче тоташу ноктасына кадәр уза.

«Апас муниципаль районы»
муниципаль берәмлегенә һәм аның
составындагы муниципаль берәмлекләренә
территорияләре чикләрен билгеләү
һәм аларның статусы турында»
Татарстан Республикасы Законына
18 нче кушымта

**Апас муниципаль районының
«Урта Балтай авыл жирлегенә» муниципаль берәмлегенә
территориясегә чигенә картографик тасвирламасы**

Әлеге картографик тасвирлама «Урта Балтай авыл жирлегенә» муниципаль берәмлегенә территориясегә чигенә картасхемасын («Апас муниципаль районы» муниципаль берәмлегенә һәм аның составындагы муниципаль берәмлекләренә территорияләре чикләрен билгеләү һәм аларның статусы турында» Татарстан Республикасы Законына 1 нче кушымта) тасвирлаудан гыйбарәт.

Урта Балтай авыл жирлегенә Бакырчы, Биеш, Дәвеш, Каратун, Кызылтау, Коштавы һәм Шәмбалыкчы авыл жирлекләре белән чиктәш.

Урта Балтай авыл жирлегенә чиге Шәмбалыкчы авыл жирлегенә белән чиктәш жирдә Урта Балтай, Бакырчы һәм Шәмбалыкчы авыл жирлекләре чикләре тоташкан урында Бакырчы авылынан 2,1 км төньяк-көнчыгышта урнашкан 14 нче тоташу ноктасыннан алып 5,0 км көнчыгышка таба «Кайбыч урманчылыгы» Татарстан Республикасы дәүләт бюджет учреждениесенә Балтай участок урманчылыгындагы 30, 31, 32, 33 нче урман кварталларының төньяк чиге буйлап уза, алга таба 37 нче урман кварталының төньяк чиге буйлап 1,0 км, көнчыгыш чиге буйлап 1,3 км көньякка таба һәм төньяк чиге буйлап 400 м көнчыгышка

таба Урта Балтай, Шәмбалыкчы һәм Каратун авыл жирлекләре чикләре тоташкан урында Ябалак авылынан 2,3 км көнбатышта урнашкан 15 нче тоташу ноктасына кадәр уза.

Урта Балтай авыл жирлегенә чиге Каратун авыл жирлегенә белән чиктәш жирдә Урта Балтай, Каратун һәм Биеш авыл жирлекләре чикләре тоташкан урында Түбән Балтай авылынан 1,4 км төньяк-көнчыгышта урнашкан 32 нче тоташу ноктасыннан алып төньякка таба 800 м урман полосасы буйлап, 100 м авыл хужалыгы жирләре буйлап, 150 м урман полосасы буйлап, Мурзинка елгасын кисеп үтеп, 350 м авыл хужалыгы жирләре буйлап, «Кайбыч урманчылыгы» Татарстан Республикасы дәүләт бюджет учреждениесенә Балтай участок урманчылыгындагы 38 нче урман кварталына кадәр уза, алга таба әлеге урман кварталының көньяк чиге буйлап 300 м көнбатышка таба һәм көнчыгыш чиге буйлап 1,0 км төньякка таба 15 нче тоташу ноктасына кадәр уза.

Урта Балтай авыл жирлегенә чиге Биеш авыл жирлегенә белән чиктәш жирдә Урта Балтай, Биеш һәм Дәвеш авыл жирлекләре чикләре тоташкан урында Чирү авылынан 1,0 км төньякта урнашкан 33 нче тоташу ноктасыннан алып авыл хужалыгы жирләре буйлап 1,4 км төньяк-көнчыгышка таба, сынык сызык ясап, Буа — Каратун һәм Каратун — Чирмешән — Олы Подберезье автомобиль юлына бүлеп бирелгән полосаны кисеп үтеп, 500 м төньякка таба бара, аннары төньяк-көнчыгышка таба 350 м урман полосасы буйлап, 100 м урман полосасының төньяк-көнбатыш чиге буйлап уза, алга таба төньякка, Чирмешән елгасын кисеп үтеп, 1,3 км авыл хужалыгы жирләре буйлап, 150 м урман полосасының көнчыгыш чиге буйлап, 300 м урман полосасы буйлап, 50 м авыл хужалыгы жирләре буйлап 32 нче тоташу ноктасына кадәр бара.

Урта Балтай авыл жирлегенә чиге Дәвеш авыл жирлегенә белән чиктәш жирдә Урта Балтай, Дәвеш һәм Коштавы авыл жирлекләре чикләре тоташкан урында Иске Борнаш авылынан 800 м төньяк-көнбатышта Бла елгасында урнашкан 34 нче тоташу ноктасыннан алып Бла елгасы агымы буенча, Буа — Каратун автомобиль юлына бүлеп бирелгән полосаны кисеп үтеп, 1,5 км өскә таба уза, алга таба, сынык сызык ясап, төньяк-көнчыгышка таба авыл хужалыгы жирләре буйлап, Буа — Каратун автомобиль юлына бүлеп бирелгән полосаны берничә тапкыр кисеп үтеп, 1,7 км, әлеге автомобиль юлына бүлеп бирелгән полосаның көньяк-көнчыгыш чиге буйлап 1,7 км бара, аннары 200 м көньякка таба авыл хужалыгы жирләре буйлап 33 нче тоташу ноктасына кадәр бара.

Урта Балтай авыл жирлеге чиге Коштавы авыл жирлеге белән чиктәш жирдә 34 нче тоташу ноктасыннан алып 2,7 км көньяк-көнбатышка таба авыл хужалыгы жирләре буйлап Урта Балтай, Коштавы һәм Кызылтау авыл жирлекләре чикләре тоташкан урында Иске Борнаш авылыннан 2,0 км көньяк-көнбатышта урнашкан 35 нче тоташу ноктасына кадәр уза.

Урта Балтай авыл жирлеге чиге Кызылтау авыл жирлеге белән чиктәш жирдә Урта Балтай, Кызылтау һәм Бакырчы авыл жирлекләре чикләре тоташкан урында Кызылтау авылыннан 1,9 км төньякта урнашкан 38 нче тоташу ноктасыннан алып авыл хужалыгы жирләре буйлап, чокырларны кисеп үтеп, 1,8 км көньяк-көнчыгышка таба, 600 м төньяк-көнчыгышка таба, көньяк-көнчыгышка таба 1,2 км авыл хужалыгы жирләре буйлап, 400 м урман полосасының көньяк-көнбатыш чиге буйлап, Кызылтау авылын Шәмәк авылы белән тоташтыручы автомобиль юлына һәм Урта Балтай – Кызылтау – Күкшем автомобиль юлына бүлеп бирелгән полосаларны кисеп үтеп, 150 м авыл хужалыгы жирләре буйлап, 200 м зиратның көньяк-көнбатыш чиге буйлап, 150 м зират буйлап, Яламыш күлен кисеп үтеп, 1,7 км авыл хужалыгы жирләре буйлап Бла елгасына кадәр уза, аннары әлеге елга агымы буенча 300 м аска таба бара, алга таба 1,6 км көньяк-көнчыгышка таба, Буа – Каратун автомобиль юлына бүлеп бирелгән полосаны кисеп үтеп, авыл хужалыгы жирләре буйлап 35 нче тоташу ноктасына кадәр бара.

Урта Балтай авыл жирлеге чиге Бакырчы авыл жирлеге белән чиктәш жирдә 14 нче тоташу ноктасыннан алып 600 м көньяк-көнчыгышка таба, кибеп баручы инешне кисеп үтеп, 30 нчы урман кварталының көньяк-көнбатыш чиге буйлап бара, алга таба 150 м көньяк-көнбатышка таба урман массивының төньяк-көнбатыш чиге буйлап уза, аннары авыл хужалыгы жирләре буйлап 550 м һәм, Чирмешән елгасының текә сул ярын, елганың үзен һәм кибеп баручы инешне кисеп үтеп, 3,0 км көньякка таба, Каратун – Чирмешән – Олы Подберезье автомобиль юлына бүлеп бирелгән полосаны кисеп үтеп, 1,2 км көньяк-көнбатышка таба бара, алга таба 2,0 км урман полосасының көньяк-көнчыгыш чиге буйлап 38 нче тоташу ноктасына кадәр бара.

«Апас муниципаль районы»
муниципаль берәмлегенең һәм аның
составындагы муниципаль берәмлекләренең
территорияләре чикләрен билгеләү
һәм аларның статусы турында»
Татарстан Республикасы Законына
19 нчы кушымта

**Апас муниципаль районының
«Иске Йомралы авыл жирлеге» муниципаль берәмлеге
территориясе чигенең картографик тасвирламасы**

Әлеге картографик тасвирлама «Иске Йомралы авыл жирлеге» муниципаль берәмлеге территориясе чигенең карта-схемасын («Апас муниципаль районы» муниципаль берәмлегенең һәм аның составындагы муниципаль берәмлекләренең территорияләре чикләрен билгеләү һәм аларның статусы турында» Татарстан Республикасы Законына 1 нче кушымта) тасвирлаудан гыйбарәт.

Иске Йомралы авыл жирлеге Олы Болгаер, Ишеево, Табар Черкене авыл жирлекләре һәм Тәтеш муниципаль районы белән чиктәш.

Иске Йомралы авыл жирлеге чиге Ишеево авыл жирлеге белән чиктәш жирдә Иске Йомралы, Ишеево, Әлмәндәр һәм Олы Болгаер авыл жирлекләре чикләре тоташкан урында Кече Болгаер авылыннан 1,8 км көнбатышта урнашкан 23 нче тоташу ноктасыннан алып көньяк-көнбатышка таба, «Апас – Тәтеш» – Танай – Марьино һәм «Казань– Ульяновск» – Иске Барыш – Кама Тамагы» – Әлмәндәр – Кече Болгаер автомобиль юлларын тоташтыручы автомобиль юлына бүлеп бирелгән полосаны кисеп үтеп, авыл хужалыгы жирләре буйлап 1,5 км, «Буа урманчылыгы» Татарстан Республикасы дәүләт бюджет учреждениесенең Төбәк Черкене участок урманчылыгындагы 10 нчы урман кварталының төньяк-көнбатыш чиге буйлап, чокырны кисеп үтеп, сынык сызык ясап, 1,4 км бара, аннары авыл хужалыгы жирләре буйлап 100 м көньяк-көнчыгышка таба, 200 м көньякка таба, чокырны кисеп үтеп, 200 м көньяк-көнчыгышка таба Танай инешенә коючы кибеп баручы инеш тамагына кадәр уза, алга таба кибеп баручы инеш агымы буенча 1,0 км өскә таба аның чишмә башына кадәр бара, аннары авыл хужалыгы жирләре буйлап 200 м көньяк-көнчыгышка таба, чокырны кисеп үтеп, 4,1 км көньяк-көнбатышка таба, 1,0 км көньякка таба, 1,5 км көнбатышка таба Үләмә елгасына кадәр бара, аннары әлеге елга агымы буенча 600 м аска таба уза, алга таба авыл хужалыгы жирләре буй-

лап 300 м төньяк-көнчыгышка таба, 1,0 км көньяк-көнбатышка таба, 900 м көньяк-көнчыгышка таба, Апас — Тәтеш автомобиль юлына бүлөп бирелгән полосаны кисеп үтеп, 1,7 км көньяк-көнбатышка таба, 750 м урман полосасының көньяк-көнчыгыш чиге буйлап, 2,4 км авыл хужалыгы жирләре буйлап кибеп баручы инешкә кадәр бара, аннары әлеге инеш агымы буенча 800 м өскә таба бара, алга таба 32 нче урман кварталының көньяк-көнчыгыш, көньяк һәм көнбатыш чикләре буйлап, кибеп баручы инешне кисеп үтеп, 1,8 км төньяк-көнбатышка таба уза, аннары 31 нче урман кварталының көньяк-көнчыгыш чиге буйлап, кибеп баручы инешне кисеп үтеп, 250 м көньяк-көнбатышка таба Иске Йомралы, Ишеево һәм Табар Черкене авыл жирлекләре чикләре тоташкан урында Табар Черкене авылыннан 3,6 км көньяк-көнчыгышта урнашкан 27 нче тоташу ноктасына кадәр бара.

Иске Йомралы авыл жирлеге чиге Олы Болгаер авыл жирлеге белән чиктәш жирдә Иске Йомралы, Олы Болгаер авыл жирлекләре һәм Тәтеш муниципаль районы чикләре тоташкан урында Марьино авылыннан 3,1 км көньяк-көнчыгышта урнашкан 24 нче тоташу ноктасыннан алып авыл хужалыгы жирләре буйлап 200 м төньяк-көнбатышка таба, 100 м төньяк-көнчыгышка таба, 50 м төньякка таба уза, аннары, кибеп баручы инешне кисеп үтеп, 200 м урман массивы буйлап бара, алга таба авыл хужалыгы жирләре буйлап 2,1 км төньякка таба, 800 м төньяк-көнчыгышка таба, «Апас — Тәтеш» — Танай — Марьино һәм «Казан — Ульяновск» — Иске Барыш — Кама Тамагы» — Әлмәндәр — Кече Болгаер автомобиль юлларын тоташтыручы автомобиль юлына бүлөп бирелгән полосаны кисеп үтеп, 1,3 км төньяк-көнбатышка таба 23 нче тоташу ноктасына кадәр уза.

Иске Йомралы авыл жирлеге чиге Тәтеш муниципаль районы белән чиктәш жирдә 24 нче тоташу ноктасыннан алып Апас муниципаль районы чиге буйлап Иске Йомралы, Табар Черкене авыл жирлекләре һәм Тәтеш муниципаль районы чикләре тоташкан урында Төбәк Черкене авылыннан 2,5 км көньяк-көнчыгышта урнашкан 26 нчы тоташу ноктасына кадәр уза.

Иске Йомралы авыл жирлеге чиге Табар Черкене авыл жирлеге белән чиктәш жирдә 27 нче тоташу ноктасыннан алып, сынык сызык ясап, 4,1 км көньяк-көнбатышка таба, кибеп баручы инешне кисеп үтеп, «Буа урманчылыгы» Татарстан Республикасы дәүләт бюджет учреждениесең Төбәк Черкене участок урманчылыгындагы 35 нче, 37 нче урман кварталларының көнбатыш чиге буйлап 26 нчы тоташу ноктасына кадәр уза.

«Апас муниципаль районы» муниципаль берәмлегенең һәм аның составындагы муниципаль берәмлекләренең территорияләре чикләрен билгеләү һәм аларның статусы турында» Татарстан Республикасы Законына 20 нче кушымта

**Апас муниципаль районының
«Табар Черкене авыл жирлеге» муниципаль берәмлеге
территориясе чигенең картографик тасвирламасы**

Әлеге картографик тасвирлама «Табар Черкене авыл жирлеге» муниципаль берәмлеге территориясе чигенең карта-схемасын («Апас муниципаль районы» муниципаль берәмлегенең һәм аның составындагы муниципаль берәмлекләренең территорияләре чикләрен билгеләү һәм аларның статусы турында» Татарстан Республикасы Законына 1 нче кушымта) тасвирлаудан гыйбарәт.

Табар Черкене авыл жирлеге «Апас шәһәр тибындагы поселогы» муниципаль берәмлеге, Биеш, Ишеево, Иске Йомралы, Чүри-Бураш авыл жирлекләре, Буа һәм Тәтеш муниципаль районнары белән чиктәш.

Табар Черкене авыл жирлеге чиге Чүри-Бураш авыл жирлеге белән чиктәш жирдә Табар Черкене, Чүри-Бураш, Биеш һәм Болын-Балыкчы авыл жирлекләре чикләре тоташкан урында Биеш авылыннан 2,4 км көньяк-көнчыгышта урнашкан 18 нче тоташу ноктасыннан алып 1,6 км көньяк-көнчыгышка таба «Казан — Ульяновск» — Апас — «Олан — Каратун» автомобиль юлы буйлап Табар Черкене, Чүри-Бураш авыл жирлекләре һәм «Апас шәһәр тибындагы поселогы» муниципаль берәмлеге чикләре тоташкан урында Биеш авылыннан 3,7 км көньяк-көнчыгышта урнашкан 19 нчы тоташу ноктасына кадәр уза.

Табар Черкене авыл жирлеге чиге «Апас шәһәр тибындагы поселогы» муниципаль берәмлеге белән чиктәш жирдә Табар Черкене авыл жирлеге, «Апас шәһәр тибындагы поселогы» муниципаль берәмлеге һәм Ишеево авыл жирлеге чикләре тоташкан урында Табар Черкене авылыннан 2,7 км көнчыгышта урнашкан 28 нче тоташу ноктасыннан алып 1,2 км көнбатышка таба «Буа урманчылыгы» Татарстан Республикасы дәүләт бюджет учреждениесең Төбәк Черкене участок урманчылыгындагы 28 нче урман кварталының көньяк чиге буйлап уза, алга таба 2,2 км төньякка таба 27 нче, 25 нче урман кварталларының көнчыгыш чиге буйлап бара, аннары 1,2 км көнбатышка таба

25 нче урман кварталының төньяк чиге буйлап уза, алга таба, сынык сызык ясап, 1,6 км төньяк-көнчыгышка таба 23 нче урман кварталының көнбатыш чиге буйлап Апас – Табар Черкене автомобиль юлына кадәр бара, аннары әлеге автомобиль юлы буйлап 2,0 км уза, алга таба авыл хужалыгы жирләре буйлап, юл бие урман полосасын кисеп үтеп, 1,3 км төньяк-көнбатышка таба, 300 м төньяк-көнчыгышка таба, чокырны кисеп үтеп, Табар елгасына кадәр бара, әлеге елга агымы буенча 700 м аска таба уза, аннары авыл хужалыгы жирләре буйлап 750 м көньяк-көнчыгышка таба һәм 450 м төньяк-көнчыгышка таба 19 нчы тоташу ноктасына кадәр бара.

Табар Черкене авыл жирлегенә чиге Ишеево авыл жирлегенә белән чиктәш жирдә Табар Черкене, Ишеево һәм Иске Йомралы авыл жирлекләре чикләре тоташкан урында Табар Черкене авылынан 3,6 км көньяк-көнчыгышта урнашкан 27 нче тоташу ноктасынан алып «Буа урманчылыгы» Татарстан Республикасы дәүләт бюджет учреждениесенә Төбәк Черкене участок урманчылыгындагы 31 нче урман кварталының көньяк чиге буйлап 650 м көнбатышка таба һәм көнбатыш чиге буйлап 1,1 км төньякка таба, Казан – Ульяновск автомобиль юлына бүлеп бирелгән полосаны кисеп үтеп, 28 нче тоташу ноктасына кадәр уза.

Табар Черкене авыл жирлегенә чиге Иске Йомралы авыл жирлегенә белән чиктәш жирдә 27 нче тоташу ноктасынан алып, сынык сызык ясап, 4,1 км көньяк-көнбатышка таба, кибең баручы инешне кисеп үтеп, «Буа урманчылыгы» Татарстан Республикасы дәүләт бюджет учреждениесенә Төбәк Черкене участок урманчылыгындагы 35 нче, 37 нче урман кварталларының көнбатыш чиге буйлап Табар Черкене, Иске Йомралы авыл жирлекләре һәм Тәтеш муниципаль районы чикләре тоташкан урында Төбәк Черкене авылынан 2,5 км көньяк-көнчыгышта урнашкан 26 нчы тоташу ноктасына кадәр уза.

Табар Черкене авыл жирлегенә чиге Тәтеш муниципаль районы белән чиктәш жирдә 26 нчы тоташу ноктасынан алып Апас муниципаль районы чиге буйлап Табар Черкене авыл жирлегенә, Буа һәм Тәтеш муниципаль районнары чикләре тоташкан урында Табар Черкене авылынан 1,2 км көньякта урнашкан 29 нчы (259 нчы) тоташу ноктасына кадәр уза.

Табар Черкене авыл жирлегенә чиге Буа муниципаль районы белән чиктәш жирдә 29 нчы (259 нчы) тоташу ноктасынан алып Апас муниципаль районы чиге буйлап Табар Черкене, Биеш авыл жирлекләре һәм Буа муниципаль районы чикләре тоташкан урында Дәвеш авылынан 1,0 км көньяк-көнчыгышта урнашкан 30 нчы тоташу ноктасына кадәр уза.

Табар Черкене авыл жирлегенә чиге Биеш авыл жирлегенә белән чиктәш жирдә 18 нче тоташу ноктасынан алып көньяк-көнбатышка таба урман массивының көньяк-көнчыгыш чиге буйлап 30 м, «Буа урманчылыгы» Татарстан Республикасы дәүләт бюджет учреждениесенә Төбәк Черкене участок урманчылыгындагы 11 нче урман кварталының төньяк-көнбатыш чиге буйлап 2,6 км, авыл хужалыгы жирләре буйлап 50 м, Хвощево күле буенча 400 м, авыл хужалыгы жирләре буйлап 1,0 км, урман массивының көньяк-көнчыгыш чиге буйлап 50 м, авыл хужалыгы жирләре буйлап 100 м, Серебряный күлен кисеп үтеп, 100 м, авыл хужалыгы жирләре буйлап, канауларны берничә тапкыр кисеп үтеп, 3,6 км, чокырны кисеп үтеп, 450 м көньяк-көнчыгышка таба уза, аннары 800 м төньяк-көнчыгышка таба «Буа урманчылыгы» Татарстан Республикасы дәүләт бюджет учреждениесенә Төбәк Черкене участок урманчылыгындагы 15 нчы, 16 нчы урман кварталларының төньяк чиге буйлап уза, алга таба, сынык сызык ясап, 2,6 км көньякка таба 16 нчы, 18 нче урман кварталларының көнчыгыш чиге буйлап, 1,7 км көнбатышка таба 18 нчы, 17 нче урман кварталларының көньяк чиге буйлап 30 нчы тоташу ноктасына кадәр бара.

«Апас муниципаль районы» муниципаль берәмлегенә һәм аның составындагы муниципаль берәмлекләренң территорияләре чикләрен билгеләү һәм аларның статусы турында» Татарстан Республикасы Законына 21 нче кушымта

**Апас муниципаль районының
«Тутай авыл жирлегенә» муниципаль берәмлегенә территориясегенә картографик тасвирламасы**

Әлеге картографик тасвирлама «Тутай авыл жирлегенә» муниципаль берәмлегенә территориясегенә карта-схемасын («Апас муниципаль районы» муниципаль берәмлегенә һәм аның составындагы муниципаль берәмлекләренң территорияләре чикләрен билгеләү һәм аларның статусы турында» Татарстан Республикасы Законына 1 нче кушымта) тасвирлаудан гыйбарәт.

Тутай авыл жирлегенә Бакырчы, Кызылтау авыл жирлекләре һәм Буа муниципаль районы белән чиктәш.

Тутай авыл жирлегенә чиге Бакырчы авыл жирлегенә белән чиктәш жирдә Тутай, Бакырчы һәм Кызылтау авыл жирлекләре чикләре тоташкан урында Тәүгелде авылынан 2,3 км көньяк-

көнбатышта урнашкан 40 нчы тоташу ноктасыннан алып төньяк-көнбатышка таба «Кайбыч урманчылыгы» Татарстан Республикасы дәүләт бюджет учреждениесенең Балтай участок урманчылыгындагы 41 нче урман кварталының төньяк чиге буйлап 150 м, авыл хужалыгы жирләре буйлап 250 м, 40 нчы урман кварталының көнчыгыш чиге буйлап 300 м төньякка таба һәм 300 м төньяк-көнбатышка таба, авыл хужалыгы жирләре буйлап 100 м, 40 нчы урман кварталының төньяк-көнчыгыш чиге буйлап 450 м, авыл хужалыгы жирләре буйлап 50 м һәм көньяк-көнчыгышка таба 50 м уза, 40 нчы урман кварталының төньяк-көнбатыш чиге буйлап 1,0 км уза, алга таба авыл хужалыгы жирләре буйлап, чокырны кисеп үтеп, 100 м, кабат авыл хужалыгы жирләре буйлап 150 м төньяк-көнбатышка таба Тутай, Бакырчы авыл жирлекләре һәм Буа муниципаль районы чикләре тоташкан урында Күкшем авылыннан 3,0 км төньякта урнашкан 41 нче тоташу ноктасына кадәр бара.

Тутай авыл жирлегенә чиге Кызылтау авыл жирлегенә белән чиктәш жирдә Тутай, Кызылтау авыл жирлекләре һәм Буа муниципаль районы чикләре тоташкан урында Чәтбаш авылыннан 2,3 км көньяк-көнбатышта урнашкан 37 нче тоташу ноктасыннан алып Бла елгасы агымы буенча 700 м аска таба уза, алга таба, сынык сызык ясап, 2,0 км төньяк-көнбатышка таба авыл хужалыгы жирләре буйлап бара, Урта Балтай – Кызылтау – Күкшем автомобиль юлына бүлеп бирелгән полосаны кисеп үтеп, 1,7 км урман полосасының төньяк-көнчыгыш чиге буйлап, 550 м урман полосасы буйлап уза, аннары төньякка таба 550 м урман полосасының көнбатыш чиге буйлап, сынык сызык ясап, 700 м авыл хужалыгы жирләре буйлап, 250 м урман полосасы буйлап бара, алга таба 50 м көнбатышка таба авыл хужалыгы жирләре буйлап бара, аннары 1,9 км төньякка таба «Кайбыч урманчылыгы» Татарстан Республикасы дәүләт бюджет учреждениесенең Балтай участок урманчылыгындагы 45 нче, 41 нче урман кварталларының көнбатыш чиге буйлап 40 нчы тоташу ноктасына кадәр уза.

Тутай авыл жирлегенә чиге Буа муниципаль районы белән чиктәш жирдә 37 нче тоташу ноктасыннан алып Апас муниципаль районы чиге буйлап 41 нче тоташу ноктасына кадәр уза.

«Апас муниципаль районы»
муниципаль берәмлегенә һәм аның
составындагы муниципаль берәмлекләренә
территорияләре чикләрен билгеләү
һәм аларның статусы турында»
Татарстан Республикасы Законына
22 нче кушымта

**Апас муниципаль районының
«Чирмешән авыл жирлегенә» муниципаль берәмлеге
территориясегенә картографик тасвирламасы**

Әлеге картографик тасвирлама «Чирмешән авыл жирлегенә» муниципаль берәмлеге территориясегенә чигенәң карта-схемасын («Апас муниципаль районы» муниципаль берәмлегенә һәм аның составындагы муниципаль берәмлекләренә территорияләре чикләрен билгеләү һәм аларның статусы турында» Татарстан Республикасы Законына 1 нче кушымта) тасвирлаудан гыйбарәт.

Чирмешән авыл жирлегенә Бакырчы авыл жирлегенә, Буа, Кайбыч муниципаль районнары һәм Чуаш Республикасы белән чиктәш.

Чирмешән авыл жирлегенә чиге Кайбыч муниципаль районы белән чиктәш жирдә Чирмешән авыл жирлегенә, Кайбыч муниципаль районы һәм Чуаш Республикасы чикләре тоташкан урында Аюкөйдергән авылыннан 3,8 км төньяк-көнбатышта урнашкан 44 нче (252 нче) тоташу ноктасыннан алып Апас муниципаль районы чиге буйлап Чирмешән, Бакырчы авыл жирлекләре һәм Кайбыч муниципаль районы чикләре тоташкан урында Чирмешән авылыннан 3,5 км төньяк-көнчыгышта урнашкан 39 нчы тоташу ноктасына кадәр уза.

Чирмешән авыл жирлегенә чиге Бакырчы авыл жирлегенә белән чиктәш жирдә Чирмешән, Бакырчы авыл жирлекләре һәм Буа муниципаль районы чикләре тоташкан урында Аюкөйдергән авылыннан 2,3 км көньяк-көнчыгышта урнашкан 42 нче тоташу ноктасыннан алып 1,4 км төньяк-көнчыгышка таба Чирмешән – Яльчик автомобиль юлы буйлап уза, аннары 500 м көньяк-көнчыгышка таба авыл хужалыгы жирләре буйлап «Кайбыч урманчылыгы» Татарстан Республикасы дәүләт бюджет учреждениесенең Бәрлебаш участок урманчылыгындагы 39 нчы урман кварталына кадәр бара, алга таба төньяк-көнчыгышка әлеге урман кварталының төньяк-көнбатыш чиге буйлап 750 м, авыл хужалыгы жирләре буйлап, текә ярны кисеп үтеп, 300 м кибең баручы инешкә кадәр уза, әлеге инеш агымы буенча, Каратун – Чирмешән – Олы Подберезье автомобиль юлына бүлеп бирелгән

полосаны кисеп үтеп, 3,3 км аска таба аның Чирмешән елгасына койган жиренә кадәр бара, Чирмешән елгасы агымы буенча 1,4 км өскә таба Шайтан елгасы тамагына кадәр уза, әлеге елга агымы буенча 1,9 км өскә таба буа плотинасына кадәр бара, плотинаны кисеп үтә һәм 100 м көнбатышка таба буа буенча уза, кабат Шайтан елгасы агымы буенча 1,8 км әлеге елгага кибең баручы инеш койган жиргә кадәр бара, әлеге инеш агымы буенча 650 м өскә таба 39 нчы тоташу ноктасына кадәр уза.

Чирмешән авыл жирлегенә чиге Буа муниципаль районы белән чиктәш жирдә 42 нче тоташу ноктасыннан алып Апас муниципаль районы чиге буйлап Чирмешән авыл жирлегенә, Буа муниципаль районы һәм Чуаш Республикасы чикләре тоташкан урында Аюкөйдәргән авылыннан 1,8 км көньякта урнашкан 43 нче (247 нче) тоташу ноктасына кадәр уза.

Чирмешән авыл жирлегенә чиге Чуаш Республикасы белән чиктәш жирдә 43 нче (247 нче) тоташу ноктасыннан алып Татарстан Республикасы административ чиге буйлап 44 нче (252 нче) тоташу ноктасына кадәр уза.

«Апас муниципаль районы»
муниципаль берәмлегенә һәм аның
составындагы муниципаль берәмлекләренә
территорияләре чикләрен билгеләү
һәм аларның статусы турында»
Татарстан Республикасы Законына
23 нче кушымта

**Апас муниципаль районының
«Чүри-Бураш авыл жирлегенә» муниципаль берәмлегенә
территориясегә чигенәң картографик тасвирламасы**

Әлеге картографик тасвирлама «Чүри-Бураш авыл жирлегенә» муниципаль берәмлегенә территориясегә чигенәң карта-схемасын («Апас муниципаль районы» муниципаль берәмлегенә һәм аның составындагы муниципаль берәмлекләренә территорияләре чикләрен билгеләү һәм аларның статусы турында» Татарстан Республикасы Законына 1 нче кушымта) тасвирлаудан гыйбарәт.

Чүри-Бураш авыл жирлегенә «Апас шәһәр тибындагы поселогы» муниципаль берәмлегенә, Әлмәндәр, Зур Күккүз, Болын-Балыкчы, Ишеево һәм Табар Черкене авыл жирлекләренә белән чиктәш.

Чүри-Бураш авыл жирлегенә чиге Зур Күккүз авыл жирлегенә белән чиктәш жирдә Чүри-Бураш, Әлмәндәр һәм Зур Күккүз

авыл жирлекләренә чикләренә тоташкан урында Әжем авылыннан 3,3 км көньяк-көнбатышта урнашкан 8 нче тоташу ноктасыннан алып көнбатышка таба 600 м урман полосасының төньяк чиге буйлап, 200 м урман полосасы буйлап, 750 м урман полосасының төньяк чиге буйлап, казылган урыннарны һәм ишелмәләренә кисеп үтеп, 2,6 км авыл хужалыгы жирләренә буйлап, 50 м урман полосасының көньяк чиге буйлап, 100 м урман полосасы буйлап, 250 м урман полосасының төньяк чиге буйлап, Казан – Ульяновск федераль автомобиль юлына бүлеп бирелгән полосаны кисеп үтеп, 50 м авыл хужалыгы жирләренә буйлап, Үләмә елгасы яр буга агач-куак массивын, елганың үзен кисеп үтеп, 50 м бара, аннары төньяк-көнбатышка таба, агач-куак массивын кисеп үтеп, 1,0 км авыл хужалыгы жирләренә буйлап, 150 м агач-куак массивының көньяк-көнбатыш чиге буйлап, 150 м урман полосасының көньяк-көнбатыш чиге буйлап, 100 м авыл хужалыгы жирләренә буйлап, 100 м урман массивының көньяк-көнбатыш чиге буйлап, 300 м авыл хужалыгы жирләренә буйлап, 550 м урман полосасының көньяк-көнбатыш чиге буйлап, 1,3 км авыл хужалыгы жирләренә буйлап, 50 м агач-куак массивының көньяк-көнбатыш чиге буйлап, 400 м авыл хужалыгы жирләренә буйлап, 50 м Зөя елгасы яр буга агач-куак массивы буйлап һәм 20 м Зөя елгасы буенча Чүри-Бураш, Зур Күккүз һәм Болын-Балыкчы авыл жирлекләренә чикләренә тоташкан урында Кормаш авылыннан 2,1 км көньяк-көнчыгышта Зөя елгасы акваториясендә урнашкан 9 нчы тоташу ноктасына кадәр уза.

Чүри-Бураш авыл жирлегенә чиге Әлмәндәр авыл жирлегенә белән чиктәш жирдә Чүри-Бураш, Әлмәндәр һәм Ишеево авыл жирлекләренә чикләренә тоташкан урында Марьино авылыннан 3,3 км төньякта урнашкан 21 нче тоташу ноктасыннан алып, сынык сызык ясап, 1,5 км төньяк-көнбатышка таба, кибең баручы инешне кисеп үтеп, авыл хужалыгы жирләренә буйлап, сынык сызык ясап, 1,4 км төньяк-көнчыгышка таба, 1,6 км төньяк-көнбатышка таба 8 нче тоташу ноктасына кадәр уза.

Чүри-Бураш авыл жирлегенә чиге Ишеево авыл жирлегенә белән чиктәш жирдә Чүри-Бураш, Ишеево авыл жирлекләренә һәм «Апас шәһәр тибындагы поселогы» муниципаль берәмлегенә чикләренә тоташкан урында Танай-Турай авылыннан 700 м көньяк-көнбатышта урнашкан 20 нче тоташу ноктасыннан алып 1,7 км көньяк-көнчыгышка таба авыл хужалыгы жирләренә буйлап уза, аннары төньяк-көнчыгышка таба 600 м урман полосасының көньяк-көнчыгыш чиге буйлап, 400 м авыл хужалыгы жирләренә буйлап Үләмә елгасына кадәр бара, әлеге елга агымы буенча 1,3 км аска таба уза, алга таба төньяк-көнчыгышка таба 150 м авыл хужалыгы жирләренә буйлап, 400 м урман полосасының

көнъяк-көнчыгыш чиге буйлап, 50 м урман массивы буенча, кибеп баручы инешне кисеп үтеп, 1,5 км авыл хужалыгы жирләрә буйлап әлеге инешкә коючы кибеп баручы инеш тамагына кадәр бара, аннары әлеге кибеп баручы инеш агымы буенча 1,3 км өскә таба уза, алга таба авыл хужалыгы жирләрә буйлап, текә ярны кисеп үтеп, 100 м көнъяк-көнчыгышка таба, 2,5 км төнъяк-көнчыгышка таба 21 нче тоташу ноктасына кадәр бара.

Чүри-Бураш авыл жирлеге чиге «Апас шәһәр тибындагы поселогы» муниципаль берәмлеге белән чиктәш жирдә Чүри-Бураш, Табар Черкене авыл жирлекләре һәм «Апас шәһәр тибындагы поселогы» муниципаль берәмлеге чикләре тоташкан урында Биеш авылынан 3,7 км көнъяк-көнчыгышта урнашкан 19 нчы тоташу ноктасынан алып авыл хужалыгы жирләрә буйлап, сынык сызык ясап, «Казан – Ульяновск» – Апас – «Олан – Каратун» автомобиль юлына бүлеп бирелгән полосаны кисеп үтеп, 900 м көнъяк-көнчыгышка таба, 100 м төнъяк-көнчыгышка таба, 350 м көнъяк-көнчыгышка таба, 350 м төнъяк-көнчыгышка таба, 800 м көнъяк-көнчыгышка таба, кибеп баручы инешне кисеп үтеп, Табар елгасына кадәр уза, аннары әлеге елга агымы буенча 3,2 км аска таба бара, алга таба 2,8 км көнъяк-көнчыгышка таба, Казан – Ульяновск федераль автомобиль юлына бүлеп бирелгән полосаны кисеп үтеп, авыл хужалыгы жирләрә буйлап 20 нче тоташу ноктасына кадәр уза.

Чүри-Бураш авыл жирлеге чиге Табар Черкене авыл жирлеге белән чиктәш жирдә Чүри-Бураш, Табар Черкене, Биеш һәм Болын-Балыкчы авыл жирлекләре чикләре тоташкан урында Биеш авылынан 2,4 км көнъяк-көнчыгышта урнашкан 18 нче тоташу ноктасынан алып 1,6 км көнъяк-көнчыгышка таба «Казан – Ульяновск» – Апас – «Олан – Каратун» автомобиль юлы буйлап 19 нчы тоташу ноктасына кадәр уза.

Чүри-Бураш авыл жирлеге чиге Болын-Балыкчы авыл жирлеге белән чиктәш жирдә 9 нчы тоташу ноктасынан алып Зөя елгасы агымы буенча 1,7 км өскә таба уза, алга таба көнъякка әлеге елга буенча 30 м аның уң ярына кадәр, «Буа урманчылыгы» Татарстан Республикасы дәүләт бюджет учреждениеһенең Төбәк Черкене участок урманчылыгындагы 2 нче урман кварталының көнчыгыш чиге буйлап 450 м, 3 нче урман кварталының төнъяк-көнбатыш чиге буйлап, сынык сызык ясап, 850 м төнъяк-көнчыгышка таба бара, 3, 4, 5 нче урман кварталларының төнъяк-көнчыгыш чиге буйлап, сынык сызык ясап, 1,8 км көнъяк-көнчыгышка таба, 6 нчы урман кварталының көнчыгыш чиге буйлап 150 м көнъяк-көнчыгышка таба уза, алга таба 300 м төнъяк-көнчыгышка таба сазлык буенча, сынык сызык ясап, 350 м көнъякка таба авыл хужалыгы жирләрә буйлап бара, аннары

6 нчы урман кварталының көнчыгыш чиге буйлап 400 м көнъяк-көнбатышка таба һәм көнъяк чиге буйлап 800 м көнбатышка таба бара, алга таба 350 м көнъяк-көнчыгышка таба урман массивы буйлап, сынык сызык ясап, 200 м көнъякка таба авыл хужалыгы жирләрә буйлап уза, аннары көнъяк-көнбатышка таба 500 м сазлык буенча, 1,0 км авыл хужалыгы жирләрә буйлап, 300 м сазлык буенча, 450 м авыл хужалыгы жирләрә буйлап, 800 м Язек күле буенча, 500 м авыл хужалыгы жирләрә буйлап 18 нче тоташу ноктасына кадәр бара.

«Апас муниципаль районы» муниципаль берәмлегенең һәм аның составындагы муниципаль берәмлекләрнең территорияләре чикләрен билгеләү һәм аларның статусы турында» Татарстан Республикасы Законына 24 нче кушымта

**Апас муниципаль районының
«Шәмбалыкчы авыл жирлеге» муниципаль берәмлеге
территориясе чигенең картографик тасвирламасы**

Әлеге картографик тасвирлама «Шәмбалыкчы авыл жирлеге» муниципаль берәмлеге территориясе чигенең карта-схемасын («Апас муниципаль районы» муниципаль берәмлегенең һәм аның составындагы муниципаль берәмлекләрнең территорияләре чикләрен билгеләү һәм аларның статусы турында» Татарстан Республикасы Законына 1 нче кушымта) тасвирлаудан гыйбарәт.

Шәмбалыкчы авыл жирлеге Бакырчы, Болын-Балыкчы, Югары Ындырчы, Каратун, Урта Балтай авыл жирлекләре һәм Кайбыч муниципаль районы белән чиктәш.

Шәмбалыкчы авыл жирлеге чиге Кайбыч муниципаль районы белән чиктәш жирдә Шәмбалыкчы, Бакырчы авыл жирлекләре һәм Кайбыч муниципаль районы чикләре тоташкан урында Урта Биябаш авылынан 2,5 км көнбатышта урнашкан 13 нче тоташу ноктасынан алып Апас муниципаль районы чиге буйлап Шәмбалыкчы, Югары Ындырчы авыл жирлекләре һәм Кайбыч муниципаль районы чикләре тоташкан урында Шәмбалыкчы авылынан 3,6 км төнъяк-көнбатышта урнашкан 12 нче тоташу ноктасына кадәр уза.

Шәмбалыкчы авыл жирлеге чиге Югары Ындырчы авыл жирлеге белән чиктәш жирдә Шәмбалыкчы, Югары Ындырчы һәм Болын-Балыкчы авыл жирлекләре чикләре тоташкан урын-

да Себерче авылыннан 1,6 км көньяк-көнбатышта урнашкан 11 нче тоташу ноктасыннан алып авыл хужалыгы жирләре буйлап 1,6 төньякка таба, 750 м көньяк-көнчыгышка таба Бия елгасына кадәр уза, алга таба әлеге елга агымы буенча 150 м өскә таба бара, аннары 100 м көнбатышка таба Бия елгасының уң яры буенча уза, әлеге елганы кисеп үтеп, 250 м төньякка таба авыл хужалыгы жирләре буйлап бара, алга таба, сынык сызык ясап, 600 м төньяк-көнбатышка таба урман утыртмаларының көнчыгыш һәм төньяк чикләре буйлап инешкә кадәр бара, әлеге инеш агымы буенча 1,0 км өскә таба уза, аннары төньяк-көнбатышка таба, берничә тапкыр чокырны кисеп үтеп, 1,2 км авыл хужалыгы жирләре буйлап, 400 м урман полосасының төньяк-көнчыгыш чиге буйлап, 50 м авыл хужалыгы жирләре буйлап бара, алга таба 700 м көньяк-көнбатышка таба «Кайбыч урманчылыгы» Татарстан Республикасы дәүләт бюджет учреждениесең Урсак участок урманчылыгындагы 50 нче урман кварталының көньяк-көнчыгыш чиге буйлап уза, аннары әлеге урман кварталының көньяк-көнбатыш чиге буйлап 1,3 км, төньяк-көнбатыш чиге буйлап 750 м 12 нче тоташу ноктасына кадәр уза.

Шәмбалыкчы авыл жирлеге чиге Болын-Балыкчы авыл жирлеге белән чиктәш жирдә Шәмбалыкчы, Болын-Балыкчы һәм Каратун авыл жирлекләре чикләре тоташкан урында Каратун тимер юл станциясе поселогыннан 900 м төньяк-көнчыгышта урнашкан 16 нчы тоташу ноктасыннан алып авыл хужалыгы жирләре буйлап, сынык сызык ясап, Олан — Каратун автомобиль юлына бүлеп бирелгән полосаны кисеп үтеп, 250 м төньяк-көнбатышка таба, 2,0 км төньяк-көнчыгышка таба уза, аннары 1,4 км төньяк-көнбатышка таба урман полосасының төньяк-көнчыгыш чиге буйлап, 50 м төньякка таба авыл хужалыгы жирләре буйлап, 400 м төньяк-көнчыгышка таба урман полосасының көньяк-көнчыгыш чиге буйлап 11 нче тоташу ноктасына кадәр уза.

Шәмбалыкчы авыл жирлеге чиге Каратун авыл жирлеге белән чиктәш жирдә Шәмбалыкчы, Каратун һәм Урта Балтай авыл жирлекләре чикләре тоташкан урында Ябалак авылыннан 2,3 км көнбатышта урнашкан 15 нче тоташу ноктасыннан алып 1,9 км көньяк-көнчыгышка таба «Кайбыч урманчылыгы» Татарстан Республикасы дәүләт бюджет учреждениесең Балтай участок урманчылыгындагы 38 нче урман кварталының төньяк һәм төньяк-көнчыгыш чикләре буйлап, 250 м көнчыгышка таба авыл хужалыгы жирләре буйлап кибең баручы инешкә кадәр уза, аннары әлеге инеш агымы буенча 2,0 км аска таба аңа икенче кибең баручы инеш койган жиргә кадәр бара, алга таба әлеге инеш агымы буенча 600 м өскә таба уза, төньякка таба 70 м

чокыр буенча һәм 70 м чокырның төньяк чиге буенча бара, аннары авыл хужалыгы жирләре буйлап, чокырны кисеп үтеп, 150 м көньякка таба, Олан — Каратун автомобиль юлына бүлеп бирелгән полосаны кисеп үтеп, 1,9 км көньяк-көнчыгышка таба бара, алга таба төньяк-көнчыгышка әлеге автомобиль юлына бүлеп бирелгән полосаның көньяк-көнчыгыш чиге буйлап 900 м һәм, аны кисеп үтеп, әлеге автомобиль юлына бүлеп бирелгән полоса буйлап 200 м уза, аннары 400 м көньяк-көнчыгышка таба «Казан — Ульяновск» — Апас — «Олан — Каратун» автомобиль юлына бүлеп бирелгән полосаның көньяк-көнбатыш чиге буйлап бара, 950 м төньяк-көнчыгышка таба, «Казан — Ульяновск» — Апас — «Олан — Каратун» автомобиль юлына бүлеп бирелгән полосаны кисеп үтеп, Горький тимер юлына бүлеп бирелгән полосаның төньяк-көнбатыш чиге буйлап 16 нчы тоташу ноктасына кадәр уза.

Шәмбалыкчы авыл жирлеге чиге Урта Балтай авыл жирлеге белән чиктәш жирдә Шәмбалыкчы, Урта Балтай һәм Бакырчы авыл жирлекләре чикләре тоташкан урында Бакырчы авылыннан 2,1 км төньяк-көнчыгышта урнашкан 14 нче тоташу ноктасыннан алып 5,0 км көнчыгышка таба «Кайбыч урманчылыгы» Татарстан Республикасы дәүләт бюджет учреждениесең Балтай участок урманчылыгындагы 30, 31, 32, 33 нче урман кварталларының төньяк чиге буйлап уза, алга таба 37 нче урман кварталының төньяк чиге буйлап 1,0 км, көнчыгыш чиге буйлап 1,3 км көньякка таба һәм төньяк чиге буйлап 400 м көнчыгышка таба 15 нче тоташу ноктасына кадәр уза.

Шәмбалыкчы авыл жирлеге чиге Бакырчы авыл жирлеге белән чиктәш жирдә 13 нче тоташу ноктасыннан алып көньяк-көнбатышка таба, чокырны һәм инешне кисеп үтеп, 1,4 км авыл хужалыгы жирләре буйлап, 100 м урман массивының көньяк-көнчыгыш чиге буйлап «Кайбыч урманчылыгы» Татарстан Республикасы дәүләт бюджет учреждениесең Балтай участок урманчылыгындагы 23 нче урман кварталына кадәр, сынык сызык ясап, 1,4 км әлеге урман кварталының көнбатыш чиге буйлап 14 нче тоташу ноктасына кадәр уза.»

ТАТАРСТАН РЕСПУБЛИКАСЫ ЗАКОНЫ

1387. Азнакай муниципаль районының «Азнакай шәһәре» һәм «Әгерҗе авыл җирлеге» муниципаль берәмлекләре территорияләре чикләрен үзгәртү һәм «Азнакай муниципаль районы» муниципаль берәмлегенең һәм аның составындагы муниципаль берәмлекләрнең территорияләре чикләрен билгеләү һәм аларның статусы турында» Татарстан Республикасы Законына үзгәрешләр кертү хакында

Татарстан Республикасы
Дәүләт Советы тарафыннан
2014 елның 24 декабрендә
кабул ителде

1 статья

Азнакай муниципаль районы составына керүче «Азнакай шәһәре» һәм «Әгерҗе авыл җирлеге» муниципаль берәмлекләре территорияләре чикләрен әлеге Законга 1 нче кушымта нигезендә үзгәртәргә.

2 статья

«Азнакай муниципаль районы» муниципаль берәмлегенең һәм аның составындагы муниципаль берәмлекләрнең территорияләре чикләрен билгеләү һәм аларның статусы турында» 2005 елның 31 гыйнварындагы 48-ТРЗ номерлы Татарстан Республикасы Законына (Татарстан Дәүләт Советы Жыелма басмасы, 2005, № 1 (IV өлеш); 2008, № 8 (III өлеш); 2010, № 5 (I өлеш) әлеге Законга 2 нче кушымта нигезендә үзгәрешләр кертергә.

3 статья

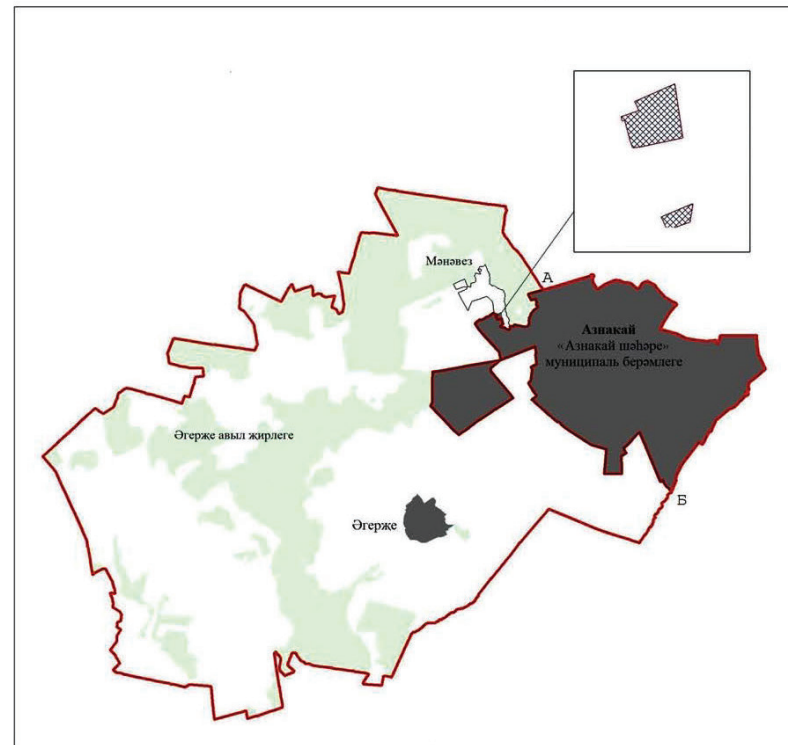
Әлеге Закон рәсми басылып чыккан көненнән үз көченә керә.

Татарстан Республикасы Президенты Р.Н. Миңнеханов






Казан, Кремль
2014 елның 30 декабре
№ 152-ТРЗ

Үзгәрешләре исәпкә алып,
муниципаль берәмлекләр чикләренен
КАРТА-СХЕМАСЫ

«Азнакай муниципаль районының «Азнакай шәһәре» һәм «Әгерҗе авыл җирлеге» муниципаль берәмлекләре территорияләре чикләрен үзгәртү һәм «Азнакай муниципаль районы» муниципаль берәмлегенең һәм аның составындагы муниципаль берәмлекләрнең территорияләре чикләрен билгеләү һәм аларның статусы турында» Татарстан Республикасы Законына үзгәрешләр кертү хакында» Татарстан Республикасы Законына 1 нче кушымта



Шартлы билгеләр

-  - муниципаль берәмлекләр чикләре
-  - А-Б - Әгерҗе авыл җирлегенең һәм «Азнакай шәһәре» муниципаль берәмлегенең уртак чиге
-  - җирлекләрнең административ үзәкләре
-  - торак пунктлар
-  - Азнакай муниципаль районының «Азнакай шәһәре» муниципаль берәмлеге территориясенен Азнакай муниципаль районының Әгерҗе авыл җирлеге территориясә составына кертелгүче территориясә

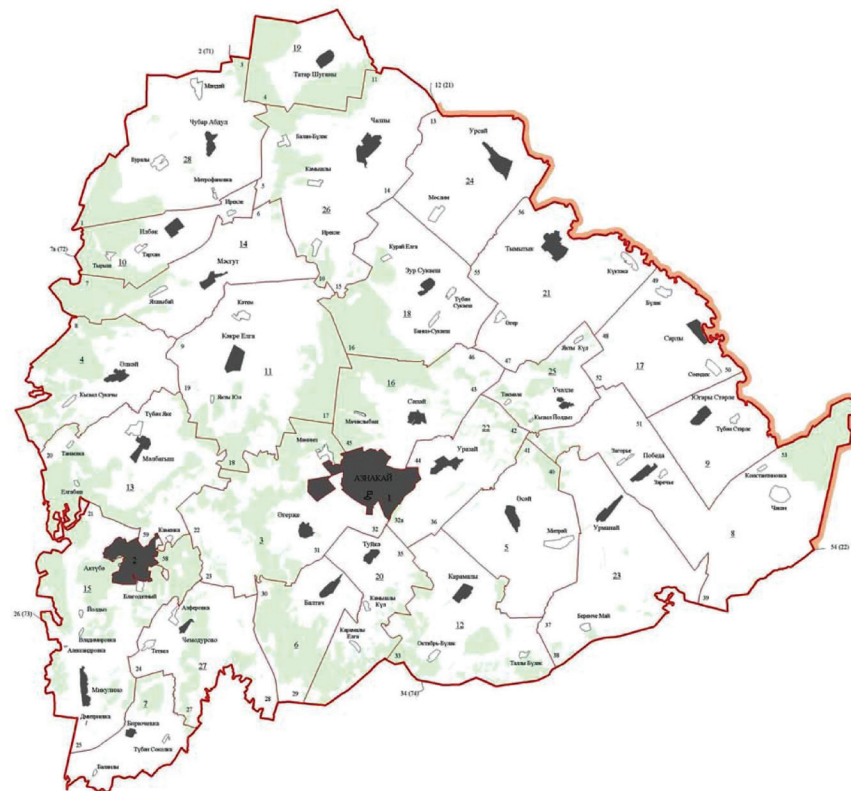
«Азнакай муниципаль районының
 «Азнакай шәһәре» һәм
 «Әгерҗе авыл җирлегенә»
 муниципаль берәмлекләре
 территорияләре чикләрен үзгәртү һәм
 «Азнакай муниципаль районы»
 муниципаль берәмлегенен һәм аның
 составындагы муниципаль берәмлекләрнең
 территорияләре чикләрен билгеләү
 һәм аларның статусы турында»
 Татарстан Республикасы Законна
 үзгәрешләр кергү хакында»
 Татарстан Республикасы Законна
 2 нче кушымта

«Азнакай муниципаль районы» муниципаль берәмлегенен
 һәм аның составындагы муниципаль берәмлекләрнең
 территорияләре чикләрен билгеләү һәм аларның статусы
 турында» 2005 елның 31 гыйнварындагы 48-ТРЗ номерлы
 Татарстан Республикасы Законна кертелә торган үзгәрешләр

1 — 30 нчы кушымталарны түбәндәге редакциядә баян
 итәргә:

«Азнакай муниципаль районы»
 муниципаль берәмлеге составына керүче
 муниципаль берәмлекләрнең чикләре
карта-схемасы

«Азнакай муниципаль районы»
 муниципаль берәмлегенен һәм аның составындагы
 муниципаль берәмлекләрнең территорияләре чикләрен
 билгеләү һәм аларның статусы турында»
 Татарстан Республикасы Законна
 1 нче кушымта



Шартлы билгеләр		Муниципаль районның чикләре тасвирламасы	
	- Татарстан Республикасы чиге		
	- муниципаль район чиге		
	- тоташу ноктасының тәртип саны		
	- 10 - җирлекләрнең чикләре һәм аларның сан белән билгеләнеше		
	- торак пунктлар		
	- муниципаль районның административ үзәге		
	- җирлекнең административ үзәге		
		12 (21) – 54 (22)	- Башкортостан Республикасы
		54 (22) – 34 (74)	- Ютазы муниципаль районы
		34 (74) – 26 (73)	- Бөгелмә муниципаль районы
		26 (73) – 7a (72)	- Әлмәт муниципаль районы
		7a (72) – 2 (71)	- Сарман муниципаль районы
		2 (71) – 12 (21)	- Мөслим муниципаль районы

«Азнакай муниципаль районы» муниципаль берәмлеге
составына керүче шәһәр һәм авыл жирлекләре

Карта-схемадагы №	Муниципаль берәмлек
1	Азнакай шәһәре
2	Актүбә шәһәр тибындагы поселогы
3	Әгерже авыл жирлеге
4	Әлкәй авыл жирлеге
5	Әсәй авыл жирлеге
6	Балтач авыл жирлеге
7	Бирючевка авыл жирлеге
8	Вахитов авыл жирлеге
9	Югары Стәрле авыл жирлеге
10	Илбәк авыл жирлеге
11	Кәкре Елга авыл жирлеге
12	Карамалы авыл жирлеге
13	Мәлбагыш авыл жирлеге
14	Мәсгут авыл жирлеге
15	Микулино авыл жирлеге
16	Сәпәй авыл жирлеге
17	Сарлы авыл жирлеге
18	Сукаеш авыл жирлеге
19	Татар Шуганы авыл жирлеге
20	Туйкә авыл жирлеге
21	Тымытык авыл жирлеге
22	Уразай авыл жирлеге
23	Урманай авыл жирлеге
24	Урсай авыл жирлеге
25	Үчәлле авыл жирлеге
26	Чалпы авыл жирлеге
27	Чемодурово авыл жирлеге
28	Чубар Абдул авыл жирлеге

«Азнакай муниципаль районы» муниципаль берәмлегенең һәм аның составындагы муниципаль берәмлекләренең территорияләре чикләрен билгеләү һәм аларның статусы турында» Татарстан Республикасы Законына 2 нче кушымта

**«Азнакай муниципаль районы»
муниципаль берәмлеге территориясе чигенең
картографик тасвирламасы**

Әлеге картографик тасвирлама «Азнакай муниципаль районы» муниципаль берәмлеге территориясе чигенең карта-схемасын («Азнакай муниципаль районы» муниципаль берәмлегенең һәм аның составындагы муниципаль берәмлекләренең территорияләре чикләрен билгеләү һәм аларның статусы турында» Татарстан Республикасы Законына 1 нче кушымта) тасвирлаудан гыйбарәт.

Азнакай муниципаль районы Башкортостан Республикасы, Ютазы, Бөгелмә, Әлмәт, Сарман һәм Мөслим муниципаль районнары белән чиктәш.

«Азнакай муниципаль районы» муниципаль берәмлеге чиге Башкортостан Республикасы белән чиктәш жирдә Азнакай, Мөслим муниципаль районнары һәм Башкортостан Республикасы чикләре тоташкан урында Чалпы авылыннан 4,7 км төньяк-көнчыгышта урнашкан 12 нче (21 нче) тоташу ноктасыннан алып Татарстан Республикасы административ чиге буйлап Азнакай, Ютазы муниципаль районнары һәм Башкортостан Республикасы чикләре тоташкан урында Чәкән авылыннан 4,2 км көньяк-көнчыгышта урнашкан 54 нче (22 нче) тоташу ноктасына кадәр уза.

«Азнакай муниципаль районы» муниципаль берәмлеге чиге «Мөслим муниципаль районы» муниципаль берәмлеге белән чиктәш жирдә 12 нче (21 нче) тоташу ноктасыннан алып төньяк-көнбатышка таба авыл хужалыгы жирләре буйлап 100 м уза, Тымытык – Урсай һәм Мөслим – Татар Шуганы автомобиль юлларын тоташтыручы автомобиль юлына бүлеп бирелгән полосаны кисеп үтә, алга таба 50 м агач-куак массивының көнчыгыш чиге буйлап, 100 м авыл хужалыгы жирләре буйлап, 50 м агач-куак массивының көнчыгыш чиге буйлап уза, аннары, сынык сызык ясап, авыл хужалыгы жирләре буйлап 4,6 км һәм 500 м көньяк-көнбатышка таба уза, алга таба, сынык сызык ясап, төньяк-көнбатышка таба 1,6 км «Азнакай урманчылыгы» Татарстан Республикасы дәүләт бюджет учреждениесең Жәлил

участок урманчылыгындагы 100 нче, 96 нчы урман кварталларының төньяк-көнчыгыш һәм көнчыгыш чикләре буйлап бара, 200 м авыл хужалыгы жирләре буйлап кибеп баручы инешкә кадәр бара, аннары шул инеш агымы буенча аска таба 1,8 км Шуган елгасы белән кушылган жиргә кадәр уза, аннары бу елга агымы буенча 500 м өскә таба бара, Мөслим — Татар Шуганы автомобиль юлына бүлеп бирелгән полосаны кисеп үтеп, төньяк-көнбатышка таба 500 м авыл хужалыгы жирләре буйлап уза, алга таба 2,4 км урман полосасының төньяк-көнчыгыш чиге буйлап, көньяк-көнбатышка таба 450 м урман полосасының көньяк-көнчыгыш чиге буйлап, 1,6 км авыл хужалыгы жирләре буйлап бара, аннары 50 м агач-куак массивының көньяк чиге буйлап, 1,1 км авыл хужалыгы жирләре буйлап, алга таба, сынык сызык ясап, төньяк-көнбатышка таба 3,2 км 75, 74, 73 нче урман кварталларының төньяк чиге буйлап бара, 73, 78, 83 нче урман кварталларының көнбатыш чиге буйлап көньяк-көнбатышка таба 3,2 км, 85 нче урман кварталының төньяк чиге буйлап төньяк-көнбатышка таба 1,5 км Азнакай, Мөслим һәм Сарман муниципаль районнары чикләре тоташкан урында Мәндәй авылыннан 2,8 км төньяк-көнчыгышта урнашкан 2 нче (71 нче) тоташу ноктасына кадәр бара.

«Азнакай муниципаль районы» муниципаль берәмлеге чиге «Сарман муниципаль районы» муниципаль берәмлеге белән чиктәш жирдә 2 нче (71 нче) тоташу ноктасыннан алып 550 м көньяк-көнчыгышка таба «Азнакай урманчылыгы» Татарстан Республикасы дәүләт бюджет учреждениесенәң Жәлил участок урманчылыгындагы 85 нче урман кварталының көньяк-көнбатыш чиге буйлап уза, алга таба көньяк-көнбатышка 250 м авыл хужалыгы жирләре буйлап, 550 м урман полосасының көньяк-көнчыгыш чиге буйлап, 600 м авыл хужалыгы жирләре буйлап һәм көнбатышка таба 200 м, урман полосасының көньяк чиге буйлап 300 м, авыл хужалыгы жирләре буйлап 1,4 км, Мәллә елгасын, Буралы — Рантамак автомобиль юлына бүлеп бирелгән полосаны кисеп үтеп, кабат 1,1 км көньяк-көнбатышка таба бара, аннары, сынык сызык ясап, көнбатышка таба 1,3 км урман полосасының төньяк чиге буйлап, 800 м авыл хужалыгы жирләре буйлап, 500 м урман полосасының төньяк чиге буйлап уза, алга таба 50 м төньяк-көнбатышка таба авыл хужалыгы жирләре буйлап һәм көньякка таба, кибеп баручы инешне кисеп үтеп, сынык сызык ясап, 100 м, урман полосасы буйлап 1,0 км, урман полосасының көнчыгыш чиге буйлап 350 м, авыл хужалыгы жирләре буйлап 100 м, урман полосасының көнчыгыш чиге буйлап 550 м, авыл хужалыгы жирләре буйлап 200 м Чулпан инешенә кадәр бара, әлеге инеш агымы буенча,

«Буралы — Рантамак» — Александровка — «Әлмәт — Мөслим» автомобиль юлына бүлеп бирелгән полосаны кисеп үтеп, 1,7 км өскә таба уза, алга таба, сынык сызык ясап, көньякка таба 1,7 км авыл хужалыгы жирләре буйлап, 450 м урман полосасының көнчыгыш чиге буйлап, 100 м авыл хужалыгы жирләре буйлап Буклы елгасына кадәр бара, әлеге елга агымы буенча 1,5 км өскә таба уза, алга таба 550 м төньяк-көнбатышка таба, инешләренә кисеп үтеп, Азнакай — Дүсем автомобиль юлы буйлап, 750 м көньяк-көнбатышка таба 34 нче урман кварталының көнчыгыш чиге буйлап, инешне кисеп үтеп, Буклы елгасына кадәр бара, әлеге елга агымы буенча 1,9 км өскә таба уза, алга таба көньяк-көнбатышка таба 600 м авыл хужалыгы жирләре буйлап, 200 м урман массивының көнбатыш чиге буйлап, 1,2 км авыл хужалыгы жирләре буйлап, 400 м көнчыгышка таба күмәк бакчаларның төньяк чиге буйлап бара, 1,7 км көньяк-көнбатышка таба 43 нче, 46 нчы урман кварталларының көнбатыш чиге буйлап, 350 м көньяк-көнчыгышка таба профильле автомобиль юлы буйлап, 30 м төньяк-көнчыгышка таба авыл хужалыгы жирләре буйлап уза, аннары, сынык сызык ясап, 200 м төньяк-көнчыгышка таба 46 нчы урман кварталы буйлап бара, 250 м көньяк-көнчыгышка таба 46 нчы урман кварталының көньяк чиге буйлап уза, сынык сызык ясап, көньяк-көнбатышка таба 52 нче урман кварталының көнбатыш чиге буйлап 2,3 км, Рус Акташы — Азнакай автомобиль юлы буйлап 50 м Азнакай, Сарман һәм Әлмәт муниципаль районнары чикләре тоташкан урында Тырыш поселогыннан 2,2 км көнбатышта урнашкан 7а (72 нче) тоташу ноктасына кадәр бара.

«Азнакай муниципаль районы» муниципаль берәмлеге чиге «Әлмәт муниципаль районы» муниципаль берәмлеге белән чиктәш жирдә 7а (72 нче) тоташу ноктасыннан алып, сынык сызык ясап, 2,5 км көньякка таба «Азнакай урманчылыгы» Татарстан Республикасы дәүләт бюджет учреждениесенәң Мәлбагыш участок урманчылыгындагы 1, 3, 7 нче урман кварталларының төньяк-көнбатыш, көнбатыш һәм көньяк-көнбатыш чикләре буйлап уза, алга таба, сынык сызык ясап, 2,0 км көнбатышка таба 7 нче урман кварталының төньяк чиге буйлап, 500 м көньяк-көнбатышка таба авыл хужалыгы жирләре буйлап бара, 16 нчы урман кварталының төньяк-көнбатыш чиге буйлап 200 м, авыл хужалыгы жирләре буйлап, Салкын Чишмә — Александровка автомобиль юлына бүлеп бирелгән полосаны ике тапкыр кисеп үтеп, сынык сызык ясап, 150 м уза, алга таба 3,2 км көньяк-көнчыгышка таба 16, 28, 32 нче урман кварталларының көнбатыш һәм көньяк-көнбатыш чикләре буйлап бара, аннары 200 м көнбатышка таба «Әлмәт урманчылыгы» Татарстан Республикасы дәүләт бюджет учреждениесенәң Кама-Исмәгыйль участок

урманчылыгындагы 82 нче урман кварталының аерымланган кишәрлегенең көньяк чиге буйлап, сынык сызык ясап, көньяк-көнбатышка таба авыл хужалыгы жирләре буйлап 500 м, 82 нче урман кварталының аерымланган кишәрлегенең көнчыгыш чиге буйлап 150 м уза, сынык сызык ясап, көньякка таба, Түбән Мактама – Актүбә автомобиль юлына бүлеп бирелгән полосаны кисеп үтеп, 150 м авыл хужалыгы жирләре буйлап, 6 нчы урман кварталының көнчыгыш чиге буйлап, сынык сызык ясап, 300 м, көньяк-көнбатышка таба авыл хужалыгы жирләре буйлап 100 м, 6 нчы, 9 нчы урман кварталларының көньяк-көнчыгыш чиге буйлап 3,8 км уза, алга таба 300 м көньяк-көнчыгышка таба 15 нче урман кварталының төньяк-көнчыгыш чиге буйлап, сынык сызык ясап, көньякка таба 15 нче урман кварталының көнчыгыш чиге буйлап 300 м, авыл хужалыгы жирләре буйлап 150 м бара, аннары, сынык сызык ясап, көньяк-көнбатышка таба 15 нче урман кварталының көнчыгыш чиге буйлап 450 м, сәнәгать объектының көньяк-көнчыгыш чиге буйлап 100 м, сынык сызык ясап, 1,5 км көньяк-көнчыгышка таба, Танай – Яңа Кәшер автомобиль юлына бүлеп бирелгән полосаны кисеп үтеп, 15, 22, 23 нче урман кварталларының төньяк-көнчыгыш чиге буйлап уза, алга таба 300 м төньяк-көнчыгышка таба авыл хужалыгы жирләре буйлап, 350 м көньяк-көнчыгышка таба «Азнакай урманчылыгы» Татарстан Республикасы дәүләт бюджет учреждениесенәң Мәлбагыш участок урманчылыгындагы 58 нче урман кварталының көньяк-көнбатыш чиге буйлап бара, аннары авыл хужалыгы жирләре буйлап, Танай – Яңа Кәшер автомобиль юлына бүлеп бирелгән полосаны кабат кисеп үтеп, 750 м көнбатышка таба уза, 200 м көньякка таба авыл хужалыгы жирләре буйлап, көнбатышка таба 150 м урман массивының көньяк чиге буйлап, 50 м авыл хужалыгы жирләре буйлап, сынык сызык ясап, 1,4 км көньяк-көнчыгышка таба «Әлмәт урманчылыгы» Татарстан Республикасы дәүләт бюджет учреждениесенәң Кама-Исмәгыйль участок урманчылыгындагы 25, 27, 28 нче урман кварталларының төньяк һәм көнчыгыш чикләре буйлап бара, аннары авыл хужалыгы жирләре буйлап, Танай – Яңа Кәшер автомобиль юлына бүлеп бирелгән полосаны кисеп үтеп, сынык сызык ясап, 500 м уза, «Азнакай урманчылыгы» Татарстан Республикасы дәүләт бюджет учреждениесенәң Мәлбагыш участок урманчылыгындагы 58 нче, 59 нчы урман кварталларының көньяк чиге буйлап 450 м, көньяк-көнбатышка таба, Танай – Яңа Кәшер автомобиль юлына бүлеп бирелгән полосаны кисеп үтеп, 250 м авыл хужалыгы жирләре буйлап бара, «Әлмәт урманчылыгы» Татарстан Республикасы дәүләт бюджет учреждениесенәң Кама-Исмәгыйль участок урманчылыгындагы 28 нче

урман кварталының көньяк-көнчыгыш чиге буйлап, сынык сызык ясап, 1,2 км, авыл хужалыгы жирләре буйлап 200 м уза, алга таба «Азнакай урманчылыгы» Татарстан Республикасы дәүләт бюджет учреждениесенәң Мәлбагыш участок урманчылыгындагы 65 нче урман кварталының төньяк чиге буйлап 1,3 км, көньяк-көнчыгышка таба 66 нчы урман кварталының көнбатыш чиге буйлап 1,3 км, авыл хужалыгы жирләре буйлап 100 м, урман полосасының көнбатыш чиге буйлап, профильле автомобиль юлына бүлеп бирелгән полосаны кисеп үтеп, 550 м бара, аннары урман полосасы буйлап 350 м, 70 нче урман кварталының көньяк-көнбатыш чиге буйлап, сынык сызык ясап, 650 м, авыл хужалыгы жирләре буйлап, Кудашево – Танай автомобиль юлына бүлеп бирелгән полосаны кисеп үтеп, сынык сызык ясап, 950 м уза, алга таба, сынык сызык ясап, көньяк-көнчыгышка таба «Әлмәт урманчылыгы» Татарстан Республикасы дәүләт бюджет учреждениесенәң Кама-Исмәгыйль участок урманчылыгындагы 49 нчы урман кварталының көнчыгыш чиге буйлап 950 м, авыл хужалыгы жирләре буйлап 250 м, 53 нче урман кварталының көнчыгыш чиге буйлап 100 м, авыл хужалыгы жирләре буйлап 100 м бара, көньяк-көнбатышка таба «Азнакай урманчылыгы» Татарстан Республикасы дәүләт бюджет учреждениесенәң Мәлбагыш участок урманчылыгындагы 79 нчы урман кварталының төньяк-көнбатыш чиге буйлап 100 м, авыл хужалыгы жирләре буйлап 50 м, «Әлмәт урманчылыгы» Татарстан Республикасы дәүләт бюджет учреждениесенәң Кама-Исмәгыйль участок урманчылыгындагы 53 нче урман кварталының көнчыгыш чиге буйлап, сынык сызык ясап, 500 м уза, алга таба көньякка «Азнакай урманчылыгы» Татарстан Республикасы дәүләт бюджет учреждениесенәң Мәлбагыш участок урманчылыгындагы 79 нчы урман кварталының көнбатыш чиге буйлап 650 м, авыл хужалыгы жирләре буйлап, Әлмәт – Азнакай автомобиль юлына бүлеп бирелгән полосаны кисеп үтеп, 600 м, урман массивының көнбатыш чиге буйлап 200 м бара, көньяк-көнчыгышка таба 100 м авыл хужалыгы жирләре буйлап, сынык сызык ясап, 1,1 км урман массивының көнбатыш һәм көньяк чикләре буйлап, сынык сызык ясап, 300 м төньяк-көнчыгышка таба урман массивы буйлап, сынык сызык ясап, 100 м көньяк-көнчыгышка таба, профильле автомобиль юлына бүлеп бирелгән полосаны кисеп үтеп, авыл хужалыгы жирләре буйлап уза, алга таба, сынык сызык ясап, 1,7 км көньякка таба 86 нчы, 88 нче урман кварталларының көнбатыш чиге буйлап, 150 м көньяк-көнбатышка таба авыл хужалыгы жирләре буйлап, сынык сызык ясап, көньякка таба 88 нче урман кварталының көнбатыш чиге буйлап 350 м, авыл хужалыгы жирләре буйлап

150 м, 88 нче урман кварталының көнбатыш чиге буйлап 100 м бара, сынык сызык ясап, көньяк-көнчыгышка таба 200 м авыл хужалыгы жирләре буйлап, 50 м урман массивының көнчыгыш чиге буйлап, 88 нче урман кварталының көньяк-көнбатыш чиге буйлап 350 м, авыл хужалыгы жирләре буйлап 150 м, 88 нче урман кварталының көньяк-көнбатыш чиге буйлап 50 м уза, алга таба, сынык сызык ясап, 300 м көнчыгышка таба авыл хужалыгы жирләре буйлап, 150 м төньяк-көнбатышка таба 88 нче урман кварталының көнчыгыш чиге буйлап, сынык сызык ясап, 400 м төньякка таба авыл хужалыгы жирләре буйлап бара, 300 м төньяк-көнчыгышка таба 88 нче урман кварталының көнчыгыш чиге буйлап уза, төньякка таба авыл хужалыгы жирләре буйлап, сынык сызык ясап, 350 м, 88 нче урман кварталының көнчыгыш чиге буйлап, сынык сызык ясап, 400 м, сынык сызык ясап, төньяк-көнбатышка таба авыл хужалыгы жирләре буйлап 450 м, 88 нче урман кварталының көнчыгыш чиге буйлап 200 м бара, аннары төньякка таба авыл хужалыгы жирләре буйлап 100 м, 88 нче урман кварталының көнчыгыш чиге буйлап 250 м төньяк-көнчыгышка таба һәм, сынык сызык ясап, 900 м көньяк-көнчыгышка таба уза, алга таба 50 м көньякка таба авыл хужалыгы жирләре буйлап бара, сынык сызык ясап, 200 м көньяк-көнчыгышка таба 88 нче урман кварталының көнчыгыш чиге буйлап, сынык сызык ясап, 450 м төньяк-көнчыгышка таба авыл хужалыгы жирләре буйлап, сынык сызык ясап, 600 м төньякка таба 88 нче урман кварталының көнчыгыш чиге буйлап, 100 м авыл хужалыгы жирләре буйлап, сынык сызык ясап, 600 м төньяк-көнчыгышка таба 88 нче, 87 нче урман кварталларының көнчыгыш чиге буйлап уза, алга таба авыл хужалыгы жирләре буйлап, Әлмәт — Азнакай автомобиль юлына бүлеп бирелгән полосаны кисеп үтеп, 50 м, сынык сызык ясап, көньяк-көнчыгышка таба 87 нче урман кварталының көньяк-көнбатыш чиге буйлап 300 м, авыл хужалыгы жирләре буйлап, Әлмәт — Азнакай автомобиль юлына бүлеп бирелгән полосаны кабат кисеп үтеп, 100 м бара, аннары, сынык сызык ясап, көньякка таба 87 нче, 89 нчы урман кварталларының көнбатыш чиге буйлап 800 м, сәнәгать объектының көньяк-көнбатыш чиге буйлап 50 м, авыл хужалыгы жирләре буйлап 400 м, урман массивының көнчыгыш чиге буйлап 50 м уза, 89 нчы урман кварталының төньяк-көнбатыш чиге буйлап, сынык сызык ясап, 400 м көньяк-көнбатышка таба һәм, сынык сызык ясап, 450 м көньяк-көнчыгышка таба, көньяк чиге буйлап 750 м төньяк-көнчыгышка таба бара, сынык сызык ясап, 500 м төньякка таба авыл хужалыгы жирләре буйлап, сынык сызык ясап, төньяк-көнчыгышка таба 89 нчы урман кварталының көньяк-көнчыгыш чиге буйлап

250 м, авыл хужалыгы жирләре буйлап, Әлмәт — Азнакай автомобиль юлына бүлеп бирелгән полосаны кисеп үтеп, 100 м уза, алга таба, сынык сызык ясап, 2,1 км төньяк-көнчыгышка таба 87, 85, 90 нчы урман кварталларының көнчыгыш һәм көньяк чикләре буйлап, 500 м көньяк-көнбатышка таба карьерның төньяк-көнбатыш чиге буйлап, 550 м авыл хужалыгы жирләре буйлап бара, аннары 100 м көнбатышка таба «Бөгелмә урманчылыгы» Татарстан Республикасы дәүләт бюджет учреждениесенә Актүбә участок урманчылыгындагы 1 нче урман кварталының төньяк чиге буйлап, сынык сызык ясап, көньяк-көнбатышка таба авыл хужалыгы жирләре буйлап 400 м, 1 нче урман кварталының төньяк-көнбатыш чиге буйлап 1,2 км, урман полосасының көньяк-көнчыгыш чиге буйлап 150 м уза, 1 нче урман кварталының төньяк-көнбатыш чиге буйлап, Ямаш елгасын кисеп үтеп, 1,0 км, көньяк-көнчыгышка таба авыл хужалыгы жирләре буйлап 250 м, 2 нче урман кварталының көнбатыш чиге буйлап 300 м уза, көньяк-көнбатышка таба авыл хужалыгы жирләре буйлап 200 м, 2 нче урман кварталының төньяк-көнбатыш чиге буйлап 150 м, авыл хужалыгы жирләре буйлап 300 м көньяк-көнбатышка таба, инешне кисеп үтеп, 200 м көньяк-көнчыгышка таба, сынык сызык ясап, 200 м көнчыгышка таба, 100 м төньякка таба, сынык сызык ясап, 450 м төньяк-көнчыгышка таба, сынык сызык ясап, 550 м көньяк-көнчыгышка таба, 150 м көньяк-көнбатышка таба бара, алга таба 50 м урман полосасының көньяк-көнчыгыш чиге буйлап, 100 м авыл хужалыгы жирләре буйлап, 100 м урман полосасының көньяк-көнчыгыш чиге буйлап, 150 м авыл хужалыгы жирләре буйлап бара, 350 м урман полосасының көньяк-көнчыгыш чиге буйлап, 200 м авыл хужалыгы жирләре буйлап уза, төньяк-көнбатышка таба 8 нче урман кварталының төньяк-көнчыгыш чиге буйлап, сынык сызык ясап, 350 м, авыл хужалыгы жирләре буйлап, сынык сызык ясап, 400 м бара, аннары көньяк-көнбатышка таба 8 нче урман кварталының көнбатыш чиге буйлап 100 м, авыл хужалыгы жирләре буйлап 150 м, сынык сызык ясап, көнбатышка таба 300 м урман массивы буйлап, 150 м авыл хужалыгы жирләре буйлап уза, алга таба, сынык сызык ясап, 3,1 км көньякка таба 7 нче, 23 нче урман кварталларының көнбатыш чиге буйлап, 150 м көньяк-көнбатышка таба авыл хужалыгы жирләре буйлап, сынык сызык ясап, 23 нче урман кварталының төньяк-көнбатыш чиге буйлап 1,3 км бара, аннары көньякка таба 200 м авыл хужалыгы жирләре буйлап, 23 нче урман кварталының көнбатыш һәм көньяк чикләре буйлап, сынык сызык ясап, 1,3 км уза, көнчыгышка таба авыл хужалыгы жирләре буйлап 350 м, 83 нче урман кварталының аерымланган кишәрлегенә көньяк чиге

буйлап 150 м, авыл хужалыгы жирләрә буйлап 500 м бара, сынык сызык ясап, 800 м көньякка таба 29 нчы урман кварталының көнбатыш чиге буйлап, көньяк-көнчыгышка таба авыл хужалыгы жирләрә буйлап 150 м, 29 нчы, 36 нчы урман кварталларының көнбатыш чиге буйлап, сынык сызык ясап, 900 м, авыл хужалыгы жирләрә буйлап, сынык сызык ясап, 100 м уза, алга таба, сынык сызык ясап, 600 м көньяк-көнбатышка таба 36 нчы урман кварталының көнбатыш чиге буйлап һәм, сынык сызык ясап, 1,2 км төньяк-көнбатышка таба 28 нче урман кварталының көнчыгыш чиге буйлап, сынык сызык ясап, 100 м авыл хужалыгы жирләрә буйлап бара, аннары көнбатышка таба 50 м урман массивының көньяк чиге буйлап, 28 нче урман кварталының төньяк чиге буйлап 650 м һәм көнбатыш чиге буйлап 550 м көньякка таба Азнакай, Әлмәт һәм Бөгелмә муниципаль районнары чикләре тоташкан урында Александровка авылынан 2,6 км төньяк-көнбатышта урнашкан 26 нчы (73 нче) тоташу ноктасына кадәр бара.

«Азнакай муниципаль районы» муниципаль берәмлеге чиге «Бөгелмә муниципаль районы» муниципаль берәмлеге белән чиктәш жирдә 26 нчы (73 нче) тоташу ноктасынан алып көньяк-көнчыгышка таба «Бөгелмә урманчылыгы» Татарстан Республикасы дәүләт бюджет учреждениесең Актүбә участок урманчылыгындагы 28 нче урман кварталының көньяк-көнбатыш чиге буенча 350 м уза, алга таба авыл хужалыгы жирләрә буйлап 350 м, урман полосасының төньяк-көнчыгыш чиге буенча 250 м, авыл хужалыгы жирләрә буйлап, сынык сызык ясап, 450 м, урман утыртмаларының көнбатыш чиге буйлап 200 м, авыл хужалыгы жирләрә буйлап 100 м көньяк-көнчыгышка таба һәм 150 м көнчыгышка таба бара, аннары 40 нчы урман кварталының төньяк чиге буйлап 500 м һәм көнчыгыш чиге буйлап 100 м көньякка таба уза, алга таба авыл хужалыгы жирләрә буйлап, Карабаш – Актүбә автомобиль юлына бүлеп бирелгән полосаны кисеп үтеп, 50 м, 40 нчы урман кварталының көнчыгыш чиге буйлап, сынык сызык ясап, 850 м көньякка таба һәм көньяк чиге буйлап 350 м көнбатышка таба, авыл хужалыгы жирләрә буйлап 50 м көньяк-көнбатышка таба, 42 нче урман кварталының төньяк-көнбатыш чиге буйлап 500 м бара, авыл хужалыгы жирләрә буйлап, сынык сызык ясап, 150 м көньякка таба, 42 нче урман кварталының көнбатыш чиге буйлап 150 м көньяк-көнчыгышка таба, авыл хужалыгы жирләрә буйлап 200 м уза, алга таба, сынык сызык ясап, көньяк-көнбатышка таба 42 нче урман кварталының көнбатыш чиге буйлап 450 м, авыл хужалыгы жирләрә буйлап 250 м бара, 84 нче урман кварталының аерымланган кишәрлегенең көнчыгыш чиге буенча 50 м, авыл хужалыгы

жирләрә буйлап 50 м уза, урман массивының төньяк-көнбатыш чиге буйлап 50 м, көньяк-көнчыгышка таба 44 нче урман кварталының аерымланган кишәрлегенең көнчыгыш чиге буенча 200 м, авыл хужалыгы жирләрә буйлап 50 м, 44 нче урман кварталының аерымланган кишәрлегенең көнчыгыш чиге буенча 100 м бара, аннары авыл хужалыгы жирләрә буйлап, сынык сызык ясап, 350 м көньяк-көнбатышка таба, 44 нче урман кварталының аерымланган кишәрлегенең көнчыгыш чиге буенча, сынык сызык ясап, 850 м көньяк-көнчыгышка таба, көньяк-көнбатышка таба 200 м авыл хужалыгы жирләрә буйлап, 200 м чокырланган жирләр буенча уза, алга таба, сынык сызык ясап, 44 нче урман кварталының аерымланган кишәрлегенең көнчыгыш чиге буенча 100 м, көньякка таба 100 м чокырланган жирләрнең көнчыгыш чиге буенча, сынык сызык ясап, 200 м авыл хужалыгы жирләрә буйлап бара, аннары чокырланган жирләрнең көньяк-көнбатыш чиге буенча 150 м көньяк-көнчыгышка таба, чокырланган жирләрнең көньяк-көнчыгыш чиге буенча 250 м төньяк-көнчыгышка таба, чокырланган жирләр буенча 100 м, чокырланган жирләрнең көньяк-көнчыгыш чиге буенча 50 м уза, шуннан соң авыл хужалыгы жирләрә буйлап 100 м төньяк-көнчыгышка таба һәм, сынык сызык ясап, 350 м көньяк-көнчыгышка таба, көньякка таба чокырланган жирләрнең көнбатыш чиге буенча 100 м, авыл хужалыгы жирләрә буйлап 300 м, чокырланган жирләрнең көнбатыш чиге буенча 150 м, сынык сызык ясап, авыл хужалыгы жирләрә буйлап 850 м бара, аннары сәнәгать объектының көнбатыш чиге буйлап 30 м һәм көньяк чиге буенча 250 м көньяк-көнчыгышка таба, Зәй елгасын кисеп үтеп, 200 м авыл хужалыгы жирләрә буйлап уза, алга таба иңкүлектәге сазлык буенча 600 м, сынык сызык ясап, иңкүлектәге сазлыкның көньяк чиге буенча 750 м, аннары авыл хужалыгы жирләрә буйлап, профильле автомобиль юлына һәм Лениногорск – Азнакай автомобиль юлына бүлеп бирелгән полосаларны кисеп үтеп, 4,5 км көньяк-көнбатышка таба уза, аннары, сынык сызык ясап, 150 м көньякка таба «Бөгелмә урманчылыгы» Татарстан Республикасы дәүләт бюджет учреждениесең Бөгелмә участок урманчылыгындагы 99 нчы урман кварталының аерымланган кишәрлегенең көнчыгыш чиге буйлап, 150 м көньяк-көнчыгышка таба урман утыртмаларының төньяк чиге буенча уза, шуннан соң төньяк-көнчыгышка таба 3 нче урман кварталының аерымланган кишәрлегенең көнбатыш чиге буйлап 150 м, авыл хужалыгы жирләрә буйлап 150 м һәм, сынык сызык ясап, 500 м көньяк-көнчыгышка таба бара, 100 м көнбатышка таба 3 нче урман кварталының аерымланган кишәрлегенең көньяк-көнчыгыш чиге буйлап, сынык сызык ясап, 150 м көньяк-

көнбатышка таба авыл хужалыгы жирләре буйлап, 3 нче урман кварталының аерымланган кишәрлеге буйлап 50 м уза, шуннан соң авыл хужалыгы жирләре буйлап 200 м көньякка таба, 3 нче урман кварталының аерымланган кишәрлеге буйлап 200 м көньякка таба һәм 450 м төньяк-көнчыгышка таба, авыл хужалыгы жирләре буйлап 100 м бара, 3 нче урман кварталының аерымланган кишәрлегенең төньяк-көнбатыш чиге буйлап 100 м, авыл хужалыгы жирләре буйлап 250 м уза, 3 нче урман кварталының аерымланган кишәрлегенең төньяк-көнбатыш чиге буйлап 200 м, авыл хужалыгы жирләре буйлап 100 м бара, 3 нче урман кварталының аерымланган кишәрлегенең төньяк-көнбатыш һәм төньяк чикләре буйлап, сынык сызык ясап, 450 м, авыл хужалыгы жирләре буйлап, сынык сызык ясап, 400 м көньяк-көнчыгышка таба, 150 м көнчыгышка таба, 200 м төньяк-көнчыгышка таба, 50 м көньяк-көнбатышка таба, буаны кисеп үтеп, 50 м, авыл хужалыгы жирләре буйлап 350 м уза, алга таба көньяк-көнчыгышка 4 нче урман кварталының төньяк чиге буйлап, сынык сызык ясап, 100 м, авыл хужалыгы жирләре буйлап 100 м бара, 4 нче урман кварталының төньяк чиге буйлап 100 м, авыл хужалыгы жирләре буйлап 200 м уза, 4 нче урман кварталының төньяк чиге буйлап, сынык сызык ясап, 150 м, авыл хужалыгы жирләре буйлап, сынык сызык ясап, 150 м, урман массивы буйлап 50 м, авыл хужалыгы жирләре буйлап 100 м, сынык сызык ясап, 900 м көнчыгышка таба 4 нче, 5 нче урман кварталларының төньяк чиге буйлап бара, аннары авыл хужалыгы жирләре буйлап, сынык сызык ясап, 100 м көньяк-көнчыгышка таба, 700 м төньяк-көнчыгышка таба уза, алга таба, сынык сызык ясап, 1 нче урман кварталының көнбатыш һәм төньяк чикләре буйлап 750 м бара, авыл хужалыгы жирләре буйлап 100 м, 1 нче урман кварталының төньяк чиге буйлап, сынык сызык ясап, 400 м көньяк-көнчыгышка таба, авыл хужалыгы жирләре буйлап, профильне автомобиль юлына бүлеп бирелгән полосаны кисеп үтеп, сынык сызык ясап, 500 м төньяк-көнчыгышка таба уза, алга таба, сынык сызык ясап, 350 м көньяк-көнчыгышка таба 2 нче урман кварталының төньяк чиге буйлап, 20 м төньяк-көнчыгышка таба авыл хужалыгы жирләре буйлап, 2 нче урман кварталының төньяк чиге буйлап 300 м бара, авыл хужалыгы жирләре буйлап 250 м, 2 нче урман кварталының төньяк чиге буйлап 250 м уза, авыл хужалыгы жирләре буйлап 100 м, сынык сызык ясап, көньяк-көнчыгышка таба «Бөгелмә урманчылыгы» Татарстан Республикасы дәүләт бюджет учреждениесенең Актүбә участок урманчылыгындагы 91 нче урман кварталының аерымланган кишәрлегенең көньяк-көнбатыш чиге буйлап 150 м, авыл хужалыгы жирләре буйлап

50 м бара, аннары «Бөгелмә урманчылыгы» Татарстан Республикасы дәүләт бюджет учреждениесенең Бөгелмә участок урманчылыгындагы 2 нче урман кварталының төньяк-көнчыгыш чиге буйлап 150 м, авыл хужалыгы жирләре буйлап 500 м һәм төньяк-көнчыгышка таба 650 м уза, Солдат Писмәнкәсе — Иске Сумарков автомобиль юлына бүлеп бирелгән полосаның төньяк-көнбатыш чиге буйлап, кибең баручы инешне кисеп үтеп, 1,2 км, авыл хужалыгы жирләре буйлап 1,5 км төньяк-көнчыгышка таба Зәй елгасына кадәр бара, аннары әлеге елганың агымы буенча 650 м өскә таба Дырдыгыз инеше тамагына кадәр уза, алга таба әлеге инешнең агымы буенча 150 м өскә таба бара, авыл хужалыгы жирләре буйлап, сынык сызык ясап, 800 м төньякка таба бара, аннары «Бөгелмә урманчылыгы» Татарстан Республикасы дәүләт бюджет учреждениесенең Актүбә участок урманчылыгындагы 92 нче урман кварталының аерымланган кишәрлегенең көнбатыш чиге буйлап 100 м уза, алга таба, сынык сызык ясап, төньяк-көнчыгышка таба авыл хужалыгы жирләре буйлап 550 м, 67 нче урман кварталы буйлап 550 м, авыл хужалыгы жирләре буйлап 250 м бара, аннары 88 нче урман кварталының аерымланган кишәрлегенең көньяк-көнчыгыш чиге буйлап 250 м, авыл хужалыгы жирләре буйлап 50 м уза, алга таба, сынык сызык ясап, төньякка таба 57 нче урман кварталының көньяк, көньяк-көнбатыш һәм көнбатыш чикләре буйлап 1,6 км, авыл хужалыгы жирләре буйлап 200 м бара, 57 нче урман кварталының көнбатыш чиге буйлап 300 м, авыл хужалыгы жирләре буйлап 100 м көньяк-көнчыгышка таба уза, сынык сызык ясап, 1,5 км төньяк-көнчыгышка таба 57 нче урман кварталы буенча, сынык сызык ясап, 500 м төньяк-көнбатышка таба 54 нче урман кварталының көньяк-көнбатыш чиге буенча, сынык сызык ясап, 900 м көнчыгышка таба 54 нче урман кварталы буенча бара, сынык сызык ясап, төньяк-көнчыгышка таба 54 нче урман кварталының көнбатыш чиге буенча 300 м, авыл хужалыгы жирләре буйлап 250 м, 54 нче, 49 нчы урман кварталларының көнбатыш чиге буйлап 500 м уза, алга таба 49 нчы урман кварталы буйлап 400 м бара, 49 нчы урман кварталының көнбатыш чиге буенча 100 м, көньяк-көнчыгышка таба 100 м авыл хужалыгы жирләре буйлап, 90 нчы урман кварталының аерымланган кишәрлегенең көньяк-көнбатыш чиге буенча 250 м, алга таба, сынык сызык ясап, 49 нчы урман кварталының көнбатыш чиге буенча 700 м төньякка таба һәм, сынык сызык ясап, төньяк чиге буенча 700 м төньяк-көнчыгышка таба, сынык сызык ясап, 49 нчы урман кварталының көнчыгыш чиге буенча 650 м көньяк-көнчыгышка таба бара, сынык сызык ясап, 100 м көньякка таба авыл хужалыгы жирләре буйлап, көньяк-көнбатышка таба 49 нчы ур-

ман кварталының көнчыгыш чиге буйлап 100 м, авыл хужалыгы жирләрә буйлап 200 м уза, 49 нчы урман кварталының көнчыгыш чиге буйлап 50 м, сынык сызык ясап, төньяк-көнчыгышка таба 54 нче урман кварталының төньяк-көнчыгыш чиге буенча 450 м бара, 90 нчы урман кварталының аерымланган кишәрлегенә көньяк чиге буйлап 100 м уза, алга таба авыл хужалыгы жирләрә буйлап 50 м, сынык сызык ясап, көньяк-көнчыгышка таба 55 нче урман кварталының төньяк чиге буенча 1,0 км, авыл хужалыгы жирләрә буйлап, сынык сызык ясап, 200 м, 55 нче урман кварталының төньяк чиге буенча көнчыгышка таба 300 м бара, алга таба 250 м көньяк-көнчыгышка таба авыл хужалыгы жирләрә буйлап бара, аннары көньяк-көнбатышка таба урман массивының көнбатыш чиге буенча 50 м, авыл хужалыгы жирләрә буйлап 100 м, 55 нче урман кварталының көнчыгыш чиге буенча 350 м, авыл хужалыгы жирләрә буйлап 150 м уза, алга таба 200 м көньяк-көнчыгышка таба 55 нче урман кварталының көнчыгыш чиге буенча, 100 м көньяк-көнбатышка таба авыл хужалыгы жирләрә буйлап, сынык сызык ясап, 55 нче, 58 нче урман кварталларының көнчыгыш чиге буенча 500 м бара, авыл хужалыгы жирләрә буйлап 200 м көньяк-көнбатышка таба, 500 м көньяк-көнчыгышка таба, 250 м төньяк-көнчыгышка таба уза, 58 нче урман кварталының төньяк-көнчыгыш чиге буенча 150 м, сынык сызык ясап, көньяк-көнбатышка таба 58 нче урман кварталының көнчыгыш чиге буенча 550 м, авыл хужалыгы жирләрә буйлап 150 м, көньяк-көнчыгышка таба 58 нче урман кварталының көнчыгыш чиге буенча 100 м, авыл хужалыгы жирләрә буйлап 50 м уза, алга таба 58 нче урман кварталының көнчыгыш чиге буенча 150 м, авыл хужалыгы жирләрә буйлап 50 м бара, аннары 58 нче урман кварталының көнчыгыш чиге буенча 100 м, төньяк-көнчыгышка таба 58 нче урман кварталының көнчыгыш чиге буенча 200 м, сынык сызык ясап, авыл хужалыгы жирләрә буйлап 50 м, урман утыртмаларының көньяк чиге буенча 200 м, урман массивының көньяк чиге буенча 50 м уза, алга таба, сынык сызык ясап, көньяк-көнбатышка таба 58 нче урман кварталының көнчыгыш чиге буйлап 350 м бара, 90 нчы урман кварталының аерымланган кишәрлегенә көнбатыш чиге буйлап 250 м, авыл хужалыгы жирләрә буйлап 100 м, көньякка таба урман утыртмаларының көнбатыш чиге буенча 50 м уза, алга таба авыл хужалыгы жирләрә буйлап 30 м, көнчыгышка таба 92 нче урман кварталының аерымланган кишәрлегенә төньяк чиге буйлап 250 м, урман утыртмаларының көньяк чиге буенча 550 м бара, авыл хужалыгы жирләрә буйлап 150 м көньяк-көнчыгышка таба, сынык сызык ясап, 1,4 км төньяк-көнчыгышка таба, Холмовка — «Бөгелмә —

Азнакай» һәм Бөгелмә — Азнакай автомобиль юлларына бүлеп бирелгән полосаларны кисеп үтеп, 3,1 км көнчыгышка таба, урман массивының көньяк чиге буенча 100 м уза, алга таба, сынык сызык ясап, төньяк-көнчыгышка таба «Азнакай урманчылыгы» Татарстан Республикасы дәүләт бюджет учреждениесенә Азнакай участок урманчылыгындагы 163 нче урман кварталының көньяк һәм көньяк-көнчыгыш чикләре буйлап 850 м, авыл хужалыгы жирләрә буйлап 3,3 км бара, 179 нчы урман кварталының аерымланган кишәрлегенә көньяк-көнчыгыш чиге буйлап 50 м, авыл хужалыгы жирләрә буйлап 100 м уза, урман массивының көньяк-көнчыгыш чиге буйлап 150 м, авыл хужалыгы жирләрә буйлап 400 м, 179 нчы урман кварталының аерымланган кишәрлегенә көньяк-көнчыгыш чиге буйлап 100 м бара, аннары авыл хужалыгы жирләрә буйлап 1,1 км, сынык сызык ясап, 1,7 км көньяк-көнчыгышка таба 180, 181, 182 нче урман кварталларының көньяк чиге буйлап уза, алга таба көньяк-көнчыгышка авыл хужалыгы жирләрә буйлап 50 м, агач-куак массивының көнбатыш чиге буенча 50 м бара, авыл хужалыгы жирләрә буйлап, «Бөгелмә — Азнакай» — Ростовка — «Азнакай — Ютазы — «Мәскәү — Чиләбе» автомобиль юлына бүлеп бирелгән полосаны кисеп үтеп, 1,8 км Азнакай, Бөгелмә һәм Ютазы муниципаль районнары чикләре тоташкан урында Октябрь-Бүләк авылынан 1,5 км көньяк-көнбатышта урнашкан 34 нче (74 нче) тоташу ноктасына кадәр уза.

«Азнакай муниципаль районы» муниципаль берәмлеге чиге «Ютазы муниципаль районы» муниципаль берәмлеге белән чиктәш жирдә 54 нче (22 нче) тоташу ноктасынан алып көньяк-көнбатышка таба 350 м авыл хужалыгы жирләрә буйлап, 250 м агач-куак массивының көнбатыш чиге буйлап, алга таба 150 м авыл хужалыгы жирләрә буйлап, 50 м агач-куак массивы буйлап, 400 м авыл хужалыгы жирләрә буйлап, 50 м агач-куак массивының төньяк-көнбатыш чиге буйлап, 50 м авыл хужалыгы жирләрә буйлап, 50 м үзәнлектәге сазлык буйлап бара, аннары авыл хужалыгы жирләрә буйлап, Югары Стәрле — Иске Каразирек — Урыссу автомобиль юлына бүлеп бирелгән полосаны кисеп үтеп, 850 м кибер баручы инешкә кадәр уза, әлеге инеш агымы буенча 4,3 км аска таба бара, аннары авыл хужалыгы жирләрә буйлап, инешне кисеп үтеп, сынык сызык ясап, 1,7 км көньяк-көнбатышка таба, 500 м көньякка таба, 150 м үзәнлектәге сазлык буйлап уза, алга таба кабат авыл хужалыгы жирләрә буйлап 200 м һәм 600 м төньяк-көнбатышка таба, 100 м үзәнлектәге сазлык буйлап, 1,6 км авыл хужалыгы жирләрә буйлап бара, аннары, сынык сызык ясап, 2,7 км төньяк-көнбатышка таба «Бөгелмә урманчылыгы» Татарстан Республикасы дәүләт бюджет учрежде-

ниесенә Ютазы участок урманчылыгындагы 31, 33, 34 нче урман кварталларының төньяк чиге буйлап кибеп баручы инешкә кадәр уза, әлеге инеш агымы буенча 250 м өскә таба бара, сынык сызык ясап, 1,6 км көньяк-көнбатышка таба 34 нче урман кварталының төньяк-көнбатыш һәм көнбатыш чикләре буйлап уза, алга таба, сынык сызык ясап, 5,0 км көньяк-көнчыгышка таба 34 нче урман кварталының көньяк-көнбатыш, көньяк, көньяк-көнчыгыш чикләре буйлап һәм 33 нче урман кварталының төньяк-көнбатыш, көнбатыш һәм көньяк-көнбатыш чикләре буйлап бара, аннары көньяк-көнбатышка таба авыл хужалыгы жирләре буйлап 200 м, 35 нче урман кварталының төньяк-көнбатыш чиге буйлап 300 м бара, алга таба авыл хужалыгы жирләре буйлап 5,5 км, «Азнакай урманчылыгы» Татарстан Республикасы дәүләт бюджет учреждениесенә Чатыртау участок урманчылыгындагы 127 нче урман кварталының аерымланган кишәрлегенә көньяк чиге буйлап 50 м бара, авыл хужалыгы жирләре буйлап 950 м уза, алга таба «Бөгелмә урманчылыгы» Татарстан Республикасы дәүләт бюджет учреждениесенә Ютазы участок урманчылыгындагы 58 нче урман кварталының төньяк-көнбатыш чиге буйлап 1,4 км, авыл хужалыгы жирләре буйлап 1,7 км бара, аннары 57 нче урман кварталының көнчыгыш чиге буйлап 750 м, авыл хужалыгы жирләре буйлап 200 м, карьерның төньяк чиге буйлап 100 м, авыл хужалыгы жирләре буйлап 100 м уза, алга таба 57 нче урман кварталының көньяк чиге буйлап 1,2 км, авыл хужалыгы жирләре буйлап, Азнакай — Ютазы — «Мәскәү — Чиләбе» автомобиль юлына бүлеп бирелгән полосаны кисеп үтеп, 1,4 км, урман массивының көньяк чиге буйлап 50 м, авыл хужалыгы жирләре буйлап 700 м уза, алга таба 300 м төньяк-көнбатышка таба «Азнакай урманчылыгы» Татарстан Республикасы дәүләт бюджет учреждениесенә Азнакай участок урманчылыгындагы 193 нче урман кварталының көньяк чиге буйлап бара, аннары 750 м көньяк-көнбатышка таба «Бөгелмә урманчылыгы» Татарстан Республикасы дәүләт бюджет учреждениесенә Ютазы участок урманчылыгындагы 54 нче урман кварталының төньяк чиге буйлап уза, алга таба авыл хужалыгы жирләре буйлап 400 м көньяк-көнбатышка таба һәм 400 м көнбатышка таба бара, аннары 400 м урман полосасының көньяк чиге буйлап, 150 м авыл хужалыгы жирләре буйлап, 300 м кабат урман полосасының көньяк чиге буйлап уза, алга таба төньяк-көнбатышка таба 50 м авыл хужалыгы жирләре буйлап, 1,6 км урман полосасының көньяк чиге буйлап 34 нче (74 нче) тоташу ноктасына кадәр бара.

«Азнакай муниципаль районы» муниципаль берәмлегенә һәм аның составындагы муниципаль берәмлекләренә территорияләре чикләрен билгеләү һәм аларның статусы турында» Татарстан Республикасы Законына 3 нче кушымта

**Азнакай муниципаль районының
«Азнакай шәһәре» муниципаль берәмлеге территориясә чигенә
картографик тасвирламасы**

Әлеге картографик тасвирлама «Азнакай шәһәре» муниципаль берәмлеге территориясә чигенә карта-схемасын («Азнакай муниципаль районы» муниципаль берәмлегенә һәм аның составындагы муниципаль берәмлекләренә территорияләре чикләрен билгеләү һәм аларның статусы турында» Татарстан Республикасы Законына 1 нче кушымта) тасвирлаудан гыйбарәт.

«Азнакай шәһәре» муниципаль берәмлеге Әгерҗе, Сәпәй һәм Уразай авыл жирлекләре белән чиктәш.

«Азнакай шәһәре» муниципаль берәмлеге чиге Әгерҗе авыл жирлеге белән чиктәш жирдә «Азнакай шәһәре» муниципаль берәмлеге, Әгерҗе һәм Уразай авыл жирлекләре чикләре тоташкан урында Туйкә авылынан 2,3 км төньяк-көнчыгышта урнашкан 32а тоташу ноктасынан алып, Стәрле елгасын кисеп үтеп, 350 м төньяк-көнбатышка таба Азнакай — Ютазы — М-5 автомобиль юлы буйлап уза, аннары авыл хужалыгы жирләре буйлап 100 м көньяк-көнбатышка таба, 1,4 км төньяк-көнбатышка таба бара, алга таба 600 м көньяк-көнбатышка таба урман полосасының көньяк-көнчыгыш чиге буйлап уза, авыл хужалыгы жирләре буйлап 150 м көньяк-көнчыгышка таба, 150 м көньяк-көнбатышка таба, 500 м көньякка таба, 450 м көнбатышка таба бара, аннары 650 м төньякка таба Бөгелмә — Азнакай автомобиль юлы буйлап уза, алга таба төньяк-көнбатышка таба, кибеп баручы инешне кисеп үтеп, Азнакай шәһәрен әйләнәп үтүче автомобиль юлына бүлеп бирелгән полосаның төньяк-көнчыгыш чиге буйлап 1,4 км, авыл хужалыгы жирләре буйлап, юл бие урман полосасын кисеп үтеп, сынык сызык ясап, 2,5 км Әлмәт — Азнакай автомобиль юлына кадәр бара, көньяк-көнбатышка таба, кибеп баручы инешне кисеп үтеп, әлеге автомобиль юлы буйлап 800 м, Әлмәт — Азнакай автомобиль юлына бүлеп бирелгән полосаның авыл хужалыгы жирләре буйлап 100 м әлеге автомобиль юлына бүлеп бирелгән полосаның көньяк чигенә кадәр, 100 м сазлыкның төньяк-көнбатыш чиге буенча уза, аннары авыл

хужалыгы жирләрә буйлап 250 м көньяк-көнбатышка таба, 950 м көньяк-көнчыгышка таба, 1,7 км көньяк-көнбатышка таба бара, алга таба төньяк-көнбатышка таба 150 м урман полосасының төньяк-көнчыгыш чиге буйлап, 900 м авыл хужалыгы жирләрә буйлап «Әлмәт — Азнакай» — Әгерже автомобиль юлына кадәр уза, әлеге автомобиль юлына бүлөп бирелгән полосаның көнчыгыш чиге буйлап 850 м төньякка таба Әлмәт — Азнакай автомобиль юлына бүлөп бирелгән полосаның көньяк чигенә кадәр бара, 1,7 км төньяк-көнчыгышка таба әлеге автомобиль юлына бүлөп бирелгән полосаның көньяк чиге буйлап уза, аннары 200 м төньяк-көнбатышка таба, Әлмәт — Азнакай автомобиль юлына бүлөп бирелгән полосаны һәм Рус Акташы — Азнакай автомобиль юлына бүлөп бирелгән полосаны кисеп үтөп, авыл хужалыгы жирләрә буйлап аның төньяк-көнчыгыш чигенә кадәр бара, әлеге автомобиль юлына бүлөп бирелгән полосаның төньяк-көнчыгыш чиге буйлап 950 м инешкә кадәр уза, инеш агымы буенча 550 м аска таба бара, алга таба авыл хужалыгы жирләрә буйлап, сынык сызык ясап, 300 м көньяк-көнчыгышка таба, 150 м көнчыгышка таба, 150 м көньякка таба, 100 м көньяк-көнбатышка таба, сынык сызык ясап, 300 м көньяк-көнчыгышка таба, 100 м төньяк-көнчыгышка таба уза, аннары «Азнакай урманчылыгы» Татарстан Республикасы дәүләт бюджет учреждениесенә Чатыртау участок урманчылыгындагы 85 нче урман кварталының көньяк чиге буйлап, Мәнәвез елгасын ике тапкыр кисеп үтөп, сынык сызык ясап, 200 м көнчыгышка таба бара, алга таба 150 м көньяк-көнчыгышка таба буаның уң яры буенча уза, аннары 100 м көнчыгышка таба буа буенча бара, аны кисеп үтә, алга таба төньяк-көнчыгышка 100 м авыл хужалыгы жирләрә буйлап, 85 нче урман кварталының көньяк-көнчыгыш чиге буйлап 500 м һәм көнчыгыш чиге буйлап, сынык сызык ясап, 100 м төньяк-көнбатышка таба уза, аннары авыл хужалыгы жирләрә буйлап, профильле автомобиль юлына бүлөп бирелгән полосаны кисеп үтөп, сынык сызык ясап, 150 м төньякка таба, 100 м көньяк-көнбатышка таба бара, 150 м төньяк-көнбатышка таба 85 нче урман кварталының төньяк-көнчыгыш чиге буйлап уза, алга таба 400 м төньяк-көнчыгышка таба 83 нче, 84 нче урман кварталларының көньяк-көнчыгыш чиге буйлап «Азнакай шәһәре» муниципаль берәмлеге, Әгерже һәм Сәпәй авыл жирлекләре чикләре тоташкан урында Мәнәвез авылыннан 1,0 км көнчыгышта урнашкан 45 нче тоташу ноктасына кадәр бара.

«Азнакай шәһәре» муниципаль берәмлеге чиге Сәпәй авыл жирлеге белән чиктәш жирдә 45 нче тоташу ноктасыннан алып төньяк-көнчыгышка таба «Азнакай урманчылыгы» Татарстан Республикасы дәүләт бюджет учреждениесенә Чатыртау учас-

ток урманчылыгындагы 84 нче урман кварталының көньяк-көнчыгыш чиге буйлап 850 м, авыл хужалыгы жирләрә буйлап 200 м, 78 нче урман кварталының көньяк-көнчыгыш чиге буйлап 250 м уза, аннары 500 м көньяк-көнчыгышка таба профильле автомобиль юлы буйлап Азнакай шәһәрен әйләненп үтүче автомобиль юлына кадәр бара, 500 м төньяк-көнчыгышка таба әлеге автомобиль юлы буйлап уза, алга таба, сынык сызык ясап, 1,2 км көнчыгышка таба авыл хужалыгы жирләрә буйлап Азнакай — Дүсем автомобиль юлына кадәр бара, әлеге автомобиль юлы буйлап 750 м көньяк-көнчыгышка таба уза, аннары 750 м көньяк-көнбатышка таба профильле автомобиль юлы буйлап бара, сынык сызык ясап, 1,6 км көньяк-көнчыгышка таба, Азнакай — Тымытык — Күктәкә автомобиль юлына бүлөп бирелгән полосаны кисеп үтөп, авыл хужалыгы жирләрә буйлап уза, алга таба 200 м төньяк-көнчыгышка таба әлеге автомобиль юлына бүлөп бирелгән полосаның көньяк-көнчыгыш чиге буйлап «Азнакай шәһәре» муниципаль берәмлеге, Сәпәй һәм Уразай авыл жирлекләре чикләре тоташкан урында Уразай авылыннан 1,9 км көнбатышта урнашкан 44 нче тоташу ноктасына кадәр бара.

«Азнакай шәһәре» муниципаль берәмлеге чиге Уразай авыл жирлеге белән чиктәш жирдә 44 нче тоташу ноктасыннан алып 50 м төньяк-көнчыгышка таба Азнакай — Тымытык — Күктәкә автомобиль юлына бүлөп бирелгән полосаның көньяк-көнчыгыш чиге буйлап уза, аннары көнчыгышка таба, урман полосасын кисеп үтөп, 40 м авыл хужалыгы жирләрә буйлап, 800 м күмәк бакчаларның төньяк чиге буйлап бара, алга таба авыл хужалыгы жирләрә буйлап 50 м һәм 150 м көньякка таба уза, 300 м күмәк бакчаларның көнчыгыш чиге буйлап бара, аннары авыл хужалыгы жирләрә буйлап 450 м көньяк-көнчыгышка таба, 550 м көньяк-көнбатышка таба Стәрле елгасына кадәр уза, әлеге елга агымы буенча 500 м өскә таба бара, алга таба көньяк-көнбатышка таба, инешләрне һәм профильле автомобиль юлына бүлөп бирелгән полосаны кисеп үтөп, 950 м авыл хужалыгы жирләрә буйлап, 100 м урман массивы буйлап, профильле автомобиль юлына бүлөп бирелгән полосаны һәм канауны кисеп үтөп, 300 м авыл хужалыгы жирләрә буйлап, 150 м «Азнакай урманчылыгы» Татарстан Республикасы дәүләт бюджет учреждениесенә Азнакай участок урманчылыгындагы 127 нче урман кварталының төньяк-көнбатыш чиге буйлап, 150 м авыл хужалыгы жирләрә буйлап уза, 127 нче урман кварталының төньяк-көнбатыш чиге буйлап, кибең баручы Стәрле елгасын кисеп үтөп, сынык сызык ясап, 450 м бара, кибең баручы Стәрле елгасын кисеп үтөп, 1,2 км сазлык буенча 32а тоташу ноктасына кадәр уза.

«Азнакай муниципаль районы»
муниципаль берәмлегенең һәм аның
составындагы муниципаль берәмлекләрнең
территорияләре чикләрен билгеләү
һәм аларның статусы турында»
Татарстан Республикасы Законына
4 нче кушымта

**Азнакай муниципаль районының
«Актүбә шәһәр тибындагы поселогы» муниципаль берәмлеге
территориясе чигенең картографик тасвирламасы**

Әлеге картографик тасвирлама «Актүбә шәһәр тибындагы поселогы» муниципаль берәмлеге территориясе чигенең карта-схемасын («Азнакай муниципаль районы» муниципаль берәмлегенең һәм аның составындагы муниципаль берәмлекләрнең территорияләре чикләрен билгеләү һәм аларның статусы турында» Татарстан Республикасы Законына 1 нче кушымта) тасвирлаудан гыйбарәт.

«Актүбә шәһәр тибындагы поселогы» муниципаль берәмлеге Мәлбагыш һәм Микулино авыл жирлекләре белән чиктәш.

«Актүбә шәһәр тибындагы поселогы» муниципаль берәмлеге чиге Мәлбагыш авыл жирлеге белән чиктәш жирдә «Актүбә шәһәр тибындагы поселогы» муниципаль берәмлеге, Мәлбагыш һәм Микулино авыл жирлекләре чикләре тоташкан урында Каменка авылыннан 2,0 км көнбатышта урнашкан 59 нчы тоташу ноктасыннан алып 30 м төньяк-көнчыгышка таба урман полосасының көньяк-көнчыгыш чиге буйлап уза, аннары 150 м көньякка таба авыл хужалыгы жирләре буйлап бара, алга таба 100 м көньяк-көнбатышка таба Әлмәт — Азнакай автомобиль юлына бүлеп бирелгән полосаның төньяк-көнбатыш чиге буйлап уза, аннары көньяк-көнчыгышка таба, әлеге автомобиль юлына бүлеп бирелгән полосаны кисеп үтеп, 40 м, профильле автомобиль юлы буйлап 550 м, профильле автомобиль юлына бүлеп бирелгән полосаның төньяк-көнчыгыш чиге буйлап 200 м бара, алга таба 250 м төньяк-көнчыгышка таба авыл хужалыгы жирләре буйлап уза, аннары «Азнакай урманчылыгы» Татарстан Республикасы дәүләт бюджет учреждениесең Мәлбагыш участка урманчылыгындагы 136 нчы урман кварталының аерымланган кишәрлегенең көньяк-көнбатыш чиге буйлап 100 м көньяк-көнчыгышка таба, көньяк-көнчыгыш һәм көнчыгыш чикләре буйлап, сынык сызык ясап, 350 м төньяк-көнчыгышка таба бара, 129 нчы урман кварталының аерымланган кишәрлегенең көньяк-көнчыгыш чиге буйлап 650 м һәм төньяк-көнчыгыш

чиге буйлап 100 м төньяк-көнбатышка таба уза, алга таба 250 м төньяк-көнчыгышка таба авыл хужалыгы жирләре буйлап урман полосасына кадәр бара, аннары 1,0 км көньяк-көнчыгышка таба урман полосасының көньяк-көнбатыш чиге буйлап уза, көнбатышка таба авыл хужалыгы жирләре буйлап 300 м, 129 нчы урман кварталының аерымланган кишәрлегенең төньяк чиге буйлап 50 м һәм көнбатыш чиге буйлап 350 м көньяк-көнбатышка таба «Актүбә шәһәр тибындагы поселогы» муниципаль берәмлеге, Мәлбагыш һәм Микулино авыл жирлекләре чикләре тоташкан урында Каменка авылыннан 1,0 км көньяк-көнбатышта урнашкан 58 нче тоташу ноктасына кадәр бара.

«Актүбә шәһәр тибындагы поселогы» муниципаль берәмлеге чиге Микулино авыл жирлеге белән чиктәш жирдә 58 нче тоташу ноктасыннан алып авыл хужалыгы жирләре буйлап 50 м төньяк-көнбатышка таба, 100 м көньяк-көнбатышка таба уза, профильле автомобиль юлына бүлеп бирелгән полосаны кисеп үтеп, «Бөгелмә урманчылыгы» Татарстан Республикасы дәүләт бюджет учреждениесең Актүбә участок урманчылыгындагы 4 нче урман кварталының төньяк-көнбатыш чиге буйлап 40 м, көньяк-көнбатыш чиге буйлап 250 м көньяк-көнчыгышка таба һәм 350 м көньяк-көнбатышка таба бара, аннары, сынык сызык ясап, 250 м көнбатышка таба урман массивының төньяк чиге буйлап уза, алга таба авыл хужалыгы жирләре буйлап 100 м төньяк-көнбатышка таба, кибең баручы инешне ике тапкыр кисеп үтеп, 150 м көньяк-көнчыгышка таба бара, аннары 12 нче урман кварталының төньяк-көнбатыш чиге буйлап, кибең баручы инешне кисеп үтеп, 550 м көньяк-көнчыгышка таба һәм 100 м көньяк-көнбатышка таба уза, 150 м авыл хужалыгы жирләре буйлап бара, алга таба көньяк-көнчыгышка профильле автомобиль юлына бүлеп бирелгән полосаның төньяк-көнчыгыш чиге буйлап 600 м аның башка профильле автомобиль юлы белән кисешкән жиренә кадәр уза, әлеге автомобиль юлы буйлап 350 м бара, аннары авыл хужалыгы жирләре буйлап, сынык сызык ясап, 750 м көньякка таба, 100 м көньяк-көнбатышка таба, урман полосасын һәм профильле автомобиль юлына бүлеп бирелгән полосаны кисеп үтеп, 700 м төньяк-көнбатышка таба уза, алга таба, сынык сызык ясап, 650 м төньякка таба урман массивының көнчыгыш чиге буйлап бара, аннары 700 м төньяк-көнбатышка таба профильле автомобиль юлына бүлеп бирелгән полосаның көньяк-көнбатыш чиге буйлап уза, көньяк-көнбатышка таба 150 м авыл хужалыгы жирләре буйлап, 100 м карьерның көньяк-көнчыгыш чиге буйлап, 150 м авыл хужалыгы жирләре буйлап бара, 50 м төньяк-көнбатышка таба 20 нче урман кварталының төньяк чиге буйлап уза, урман утыртмаларының төньяк-көнчыгыш чиге

буйлап 150 м һәм төньяк-көнбатыш чиге буйлап 100 м көньяк-көнбатышка таба бара, алга таба 20 нче урман кварталының көнбатыш чиге буйлап 300 м көньякка таба, көньяк-көнбатыш чиге буйлап 250 м көнчыгышка таба, 500 м көньякка таба һәм 150 м көньяк-көнчыгышка таба уза, авыл хужалыгы жирләре буйлап 200 м бара, аннары көньяк-көнбатышка таба 100 м урман массивының төньяк-көнбатыш чиге буйлап, 150 м урман массивы буйлап, 50 м авыл хужалыгы жирләре буйлап уза, алга таба 250 м төньяк-көнбатышка таба Актүбә — Алферовка автомобиль юлына бүлеп бирелгән полосаның төньяк-көнчыгыш чиге буйлап бара, әлеге автомобиль юлына бүлеп бирелгән полосаны кисеп үтә һәм профильле автомобиль юлына бүлеп бирелгән полосаның көнбатыш чиге буйлап 150 м көньякка таба һәм төньяк чиге буйлап 600 м төньяк-көнбатышка таба уза, аннары, сынык сызык ясап, авыл хужалыгы жирләре буйлап 700 м һәм 950 м көньякка таба бара, алга таба көнбатышка таба 700 м урман полосасының төньяк чиге буйлап, Карабаш — Актүбә автомобиль юлына бүлеп бирелгән полосаны кисеп үтеп, 950 м авыл хужалыгы жирләре буйлап уза, сынык сызык ясап, 450 м төньякка таба 19 нчы, 11 нче урман кварталларының көнчыгыш чиге буйлап бара, аннары, сынык сызык ясап, 1,2 км төньяк-көнчыгышка таба күмәк бакчаларның төньяк-көнбатыш чиге буйлап уза, алга таба 150 м төньяк-көнбатышка таба авыл хужалыгы жирләре буйлап бара, 11 нче урман кварталы буйлап 200 м төньякка таба, 100 м көнчыгышка таба уза, аннары 250 м төньяк-көнчыгышка таба авыл хужалыгы жирләре буйлап бара, алга таба 250 м төньякка таба сәнәгать объектының көнбатыш чиге буйлап уза, аннары 50 м төньяк-көнчыгышка таба 11 нче урман кварталының көнчыгыш чиге буйлап бара, алга таба авыл хужалыгы жирләре буйлап 150 м төньяк-көнчыгышка таба һәм 200 м төньяк-көнбатышка таба уза, аннары 11 нче урман кварталы буйлап 150 м көньяк-көнбатышка таба һәм 200 м көнбатышка таба бара, алга таба көньяк-көнбатышка таба авыл хужалыгы жирләре буйлап, сынык сызык ясап, 150 м, 11 нче урман кварталы буйлап 450 м һәм аның төньяк чиге буйлап 50 м уза, аннары төньяк-көнбатышка таба авыл хужалыгы жирләре буйлап 400 м, 11 нче урман кварталының төньяк чиге буйлап 150 м бара, 200 м авыл хужалыгы жирләре буйлап һәм, кибең баручы инешләргә кисеп үтеп, сынык сызык ясап, 1,1 км төньяк-көнчыгышка таба уза, 550 м профильле автомобиль юлына бүлеп бирелгән полосаның төньяк-көнбатыш чиге буйлап бара, әлеге автомобиль юлына бүлеп бирелгән полосаны кисеп үтә һәм авыл хужалыгы жирләре буйлап, Әлмәт — Азнакай автомобиль юлын кисеп үтеп, сынык сызык ясап, 600 м төньяк-көнчыгышка таба,

350 м көньяк-көнчыгышка таба, 200 м төньяк-көнчыгышка таба, 350 м көньяк-көнчыгышка таба, 1,0 км төньяк-көнчыгышка таба 59 нчы тоташу ноктасына кадәр уза.

«Азнакай муниципаль районы» муниципаль берәмлегенә һәм аның составындагы муниципаль берәмлекләрнең территорияләре чикләрен билгеләү һәм аларның статусы турында» Татарстан Республикасы Законына 5 нче кушымта

**Азнакай муниципаль районының
«Әгерҗе авыл жирлеге» муниципаль берәмлеге территориясә
чигенәң картографик тасвирламасы**

Әлеге картографик тасвирлама «Әгерҗе авыл жирлеге» муниципаль берәмлеге территориясә чигенәң карта-схемасын («Азнакай муниципаль районы» муниципаль берәмлегенә һәм аның составындагы муниципаль берәмлекләрнең территорияләре чикләрен билгеләү һәм аларның статусы турында» Татарстан Республикасы Законына 1 нче кушымта) тасвирлаудан гыйбарәт.

«Әгерҗе авыл жирлеге» муниципаль берәмлеге «Азнакай шәһәре» муниципаль берәмлеге, Балтач, Кәкрә Елга, Мәлбагыш, Микулино, Сәпәй, Туйкә, Уразай һәм Чемодурово авыл жирлекләре белән чиктәш.

Әгерҗе авыл жирлеге чиге Сәпәй авыл жирлеге белән чиктәш жирдә Әгерҗе, Сәпәй һәм Кәкрә Елга авыл жирлекләре чикләре тоташкан урында Мәнәвез авылынан 1,6 км төньякта урнашкан 17 нче тоташу ноктасынан алып 650 м көньякка таба «Азнакай урманчылыгы» Татарстан Республикасы дәүләт бюджет учреждениесенә Чатыртау участок урманчылыгындагы 75 нче урман кварталының көнчыгыш чиге буйлап уза, аннары 1,8 км көньяк-көнчыгышка таба 76, 83, 84 нче урман кварталлары буйлап Әгерҗе, Сәпәй авыл жирлекләре һәм «Азнакай шәһәре» муниципаль берәмлеге чикләре тоташкан урында Мәнәвез авылынан 1,0 км көнчыгышта урнашкан 45 нче тоташу ноктасына кадәр бара.

Әгерҗе авыл жирлеге чиге «Азнакай шәһәре» муниципаль берәмлеге белән чиктәш жирдә Әгерҗе авыл жирлеге, «Азнакай шәһәре» муниципаль берәмлеге һәм Уразай авыл жирлекләре чикләре тоташкан урында Туйкә авылынан 2,3 км төньяк-көнчыгышта урнашкан 32а тоташу ноктасынан алып, Стәрле елгасын кисеп үтеп, 350 м төньяк-көнбатышка таба Азнакай —

Ютазы — М-5 автомобиль юлы буйлап уза, аннары авыл хужалыгы жирләрә буйлап 100 м көньяк-көнбатышка таба, 1,4 км төньяк-көнбатышка таба бара, алга таба 600 м көньяк-көнбатышка таба урман полосасының көньяк-көнчыгыш чиге буйлап уза, авыл хужалыгы жирләрә буйлап 150 м көньяк-көнчыгышка таба, 150 м көньяк-көнбатышка таба, 500 м көньякка таба, 450 м көнбатышка таба бара, аннары 650 м төньякка таба Бөгелмә — Азнакай автомобиль юлы буйлап уза, алга таба төньяк-көнбатышка таба, кибеп баручы инешне кисеп үтеп, Азнакай шәһәрән әйләнәп үтүче автомобиль юлына бүлеп бирелгән полосаның төньяк-көнчыгыш чиге буйлап 1,4 км, авыл хужалыгы жирләрә буйлап, юл бие урман полосасын кисеп үтеп, сынык сызык ясап, 2,5 км Әлмәт — Азнакай автомобиль юлына кадәр бара, көньяк-көнбатышка таба, кибеп баручы инешне кисеп үтеп, әлеге автомобиль юлы буйлап 800 м, Әлмәт — Азнакай автомобиль юлына бүлеп бирелгән полосаның авыл хужалыгы жирләрә буйлап 100 м әлеге автомобиль юлына бүлеп бирелгән полосаның көньяк чигенә кадәр, 100 м сазлыкның төньяк-көнбатыш чиге буенча уза, аннары авыл хужалыгы жирләрә буйлап 250 м көньяк-көнбатышка таба, 950 м көньяк-көнчыгышка таба, 1,7 км көньяк-көнбатышка таба бара, алга таба төньяк-көнбатышка таба 150 м урман полосасының төньяк-көнчыгыш чиге буйлап, 900 м авыл хужалыгы жирләрә буйлап «Әлмәт — Азнакай» — Әгерҗе автомобиль юлына кадәр уза, әлеге автомобиль юлына бүлеп бирелгән полосаның көнчыгыш чиге буйлап 850 м төньякка таба Әлмәт — Азнакай автомобиль юлына бүлеп бирелгән полосаның көньяк чигенә кадәр бара, 1,7 км төньяк-көнчыгышка таба әлеге автомобиль юлына бүлеп бирелгән полосаның көньяк чиге буйлап уза, аннары 200 м төньяк-көнбатышка таба, Әлмәт — Азнакай автомобиль юлына бүлеп бирелгән полосаны һәм Рус Акташы — Азнакай автомобиль юлына бүлеп бирелгән полосаны кисеп үтеп, авыл хужалыгы жирләрә буйлап аның төньяк-көнчыгыш чигенә кадәр бара, әлеге автомобиль юлына бүлеп бирелгән полосаның төньяк-көнчыгыш чиге буйлап 950 м инешкә кадәр уза, инеш агымы буенча 550 м аска таба бара, алга таба авыл хужалыгы жирләрә буйлап, сынык сызык ясап, 300 м көньяк-көнчыгышка таба, 150 м көнчыгышка таба, 150 м көньякка таба, 100 м көньяк-көнбатышка таба, сынык сызык ясап, 300 м көньяк-көнчыгышка таба, 100 м төньяк-көнчыгышка таба уза, аннары «Азнакай урманчылыгы» Татарстан Республикасы дәүләт бюджет учреждениесенә Чатыртау участок урманчылыгындагы 85 нче урман кварталының көньяк чиге буйлап, Мәнәвез елгасын ике тапкыр кисеп үтеп, сынык сызык ясап, 200 м көнчыгышка таба бара, алга таба 150 м көньяк-көнчыгышка таба буаның уң яры буенча уза,

аннары 100 м көнчыгышка таба буа буенча бара, аны кисеп үтә, алга таба төньяк-көнчыгышка 100 м авыл хужалыгы жирләрә буйлап, 85 нче урман кварталының көньяк-көнчыгыш чиге буйлап 500 м һәм көнчыгыш чиге буйлап, сынык сызык ясап, 100 м төньяк-көнбатышка таба уза, аннары авыл хужалыгы жирләрә буйлап, профильле автомобиль юлына бүлеп бирелгән полосаны кисеп үтеп, сынык сызык ясап, 150 м төньякка таба, 100 м көньяк-көнбатышка таба бара, 150 м төньяк-көнбатышка таба 85 нче урман кварталының төньяк-көнчыгыш чиге буйлап уза, алга таба 400 м төньяк-көнчыгышка таба 83 нче, 84 нче урман кварталларының көньяк-көнчыгыш чиге буйлап 45 нче тоташу ноктасына кадәр бара.

Әгерҗе авыл жирлеге чиге Уразай авыл жирлеге белән чиктәш жирдә 32а тоташу ноктасыннан алып 100 м көньяк-көнбатышка таба сазлык буенча Стәрле елгасына кадәр уза, әлеге елга агымы буенча 300 м өскә таба Әгерҗе, Уразай һәм Түйкә авыл жирлекләре чикләре тоташкан урында Түйкә авылыннан 2,0 км төньяк-көнчыгышта Стәрле елгасында урнашкан 32 нче тоташу ноктасына кадәр уза.

Әгерҗе авыл жирлеге чиге Түйкә авыл жирлеге белән чиктәш жирдә 32 нче тоташу ноктасыннан алып Стәрле елгасы агымы буенча 1,3 км өскә таба уза, аннары төньяк-көнбатышка таба 1,2 км, саклагыч валларны һәм Бөгелмә — Азнакай автомобиль юлына бүлеп бирелгән полосаны кисеп үтеп, авыл хужалыгы жирләрә буйлап 350 м урман полосасының көньяк-көнбатыш чиге буйлап, 50 м авыл хужалыгы жирләрә буйлап, 800 м агачкуак полосасының көньяк-көнбатыш чиге буйлап, 50 м авыл хужалыгы жирләрә буйлап һәм, саклагыч валны кисеп үтеп, 50 м көньяк-көнбатышка таба бара, 400 м урман полосасының төньяк-көнбатыш чиге буйлап, 600 м авыл хужалыгы жирләрә буйлап, 50 м «Азнакай урманчылыгы» Татарстан Республикасы дәүләт бюджет учреждениесенә Азнакай участок урманчылыгындагы 197 нче урман кварталының аерымланган кишәрлегенә көньяк-көнчыгыш чиге буйлап, Мәнәвез елгасын кисеп үтеп, 950 м авыл хужалыгы жирләрә буйлап, 200 м урман полосасының төньяк-көнбатыш чиге буйлап, 200 м авыл хужалыгы жирләрә буйлап, 300 м урман полосасының төньяк-көнбатыш чиге буйлап Әгерҗе, Түйкә һәм Балтач авыл жирлекләре чикләре тоташкан урында Әгерҗе авылыннан 1,7 км көньяк-көнчыгышта урнашкан 31 нче тоташу ноктасына кадәр уза.

Әгерҗе авыл жирлеге чиге Балтач авыл жирлеге белән чиктәш жирдә 31 нче тоташу ноктасыннан алып 100 м көньяк-көнбатышка таба авыл хужалыгы жирләрә буйлап кибеп баручы инешкә кадәр уза, әлеге инеш агымы буенча 2,0 км өскә таба

бара, алга таба көньяк-көнбатышка авыл хужалыгы жирләрә буйлап 200 м, «Азнакай урманчылыгы» Татарстан Республикасы дәүләт бюджет учреждениесенең Азнакай участок урманчылыгындагы 134 нче урман кварталының көньяк-көнчыгыш чиге буйлап 150 м, авыл хужалыгы жирләрә буйлап 100 м, 134 нче урман кварталының көньяк-көнчыгыш чиге буйлап 800 м уза, аннары 136 нчы урман кварталының төньяк чиге буйлап 200 м көнбатышка таба, 250 м көньякка таба, кабат көнбатышка таба 136 нчы урман кварталының төньяк чиге буйлап 150 м бара, авыл хужалыгы жирләрә буйлап 350 м, 136 нчы урман кварталының төньяк чиге буйлап 300 м төньяк-көнчыгышка таба һәм 500 м көнбатышка таба уза, 135 нче урман кварталының төньяк чиге буйлап 400 м, авыл хужалыгы жирләрә буйлап 100 м һәм кабат 135 нче урман кварталының төньяк чиге буйлап 650 м бара, 132 нче урман кварталының көньяк-көнчыгыш чиге буйлап 400 м төньяк-көнбатышка таба, 350 м көньяк-көнбатышка таба, 250 м көньяк-көнчыгышка таба, 250 м көньяк-көнбатышка таба һәм көньяк-көнбатыш чиге буйлап 750 м төньяк-көнбатышка таба уза, алга таба 1,4 км көньякка таба Холмовка – «Бөгелмә – Азнакай» автомобиль юлы буйлап Әгерҗе, Балтач һәм Чемодурово авыл жирлекләре чикләре тоташкан урында Балтач авылыннан 4,6 км көнбатышта урнашкан 30 нчы тоташу ноктасына кадәр бара.

Әгерҗе авыл жирлеге чиге Чемодурово авыл жирлеге белән чиктәш жирдә 30 нчы тоташу ноктасыннан алып 700 м көньяк-көнбатышка таба авыл хужалыгы жирләрә буйлап уза, урман массивының көньяк-көнчыгыш чиге буйлап 200 м, көньяк-көнбатыш чиге буйлап 200 м төньякка таба һәм 100 м көньяк-көнбатышка таба бара, аннары авыл хужалыгы жирләрә буйлап 750 м һәм 450 м төньякка таба уза, 200 м урман полосасының көнбатыш чиге буйлап, 150 м авыл хужалыгы жирләрә буйлап бара, алга таба төньяк-көнбатышка урман массивының көньяк-көнбатыш чиге буйлап, сынык сызык ясап, 100 м, авыл хужалыгы жирләрә буйлап, сынык сызык ясап, 1,7 км, «Бөгелмә урманчылыгы» Татарстан Республикасы дәүләт бюджет учреждениесенең Актүбә участок урманчылыгындагы 88 нче урман кварталының аерымланган кишәрлекләренең төньяк чиге буйлап 400 м, авыл хужалыгы жирләрә буйлап 50 м, профильле автомобиль юлы буйлап 300 м уза, аннары Лениногорск – Азнакай автомобиль юлы буйлап 250 м төньяк-көнчыгышка таба Әгерҗе, Чемодурово һәм Микулино авыл жирлекләре чикләре тоташкан урында Алферовка авылыннан 2,6 км төньяк-көнчыгышта урнашкан 23 нче тоташу ноктасына кадәр бара.

Әгерҗе авыл жирлеге чиге Микулино авыл жирлеге белән чиктәш жирдә 23 нче тоташу ноктасыннан алып, урман массивын кисеп үтеп, 200 м төньяк-көнбатышка таба авыл хужалыгы жирләрә буйлап уза, аннары, сынык сызык ясап, 1,3 км төньякка таба «Бөгелмә урманчылыгы» Татарстан Республикасы дәүләт бюджет учреждениесенең Актүбә участок урманчылыгындагы 15 нче, 6 нчы урман кварталларының көнчыгыш чиге буйлап бара, алга таба 6 нчы урман кварталының төньяк-көнчыгыш чиге буйлап, сынык сызык ясап, 1,5 км төньяк-көнбатышка таба һәм төньяк чиге буйлап 400 м көньяк-көнбатышка таба уза, аннары 1,2 км төньяк-көнбатышка таба 3 нче урман кварталының көнчыгыш һәм төньяк-көнчыгыш чикләре буйлап Әгерҗе, Микулино һәм Мәлбагыш авыл жирлекләре чикләре тоташкан урында Каменка авылыннан 1,3 км төньяк-көнчыгышта урнашкан 22 нче тоташу ноктасына кадәр уза.

Әгерҗе авыл жирлеге чиге Мәлбагыш авыл жирлеге белән чиктәш жирдә 22 нче тоташу ноктасыннан алып авыл хужалыгы жирләрә буйлап, Әлмәт – Азнакай автомобиль юлына бүлеп бирелгән полосаны кисеп үтеп, 1,8 км төньяк-көнбатышка таба, «Азнакай урманчылыгы» Татарстан Республикасы дәүләт бюджет учреждениесенең Мәлбагыш участок урманчылыгындагы 120 нче урман кварталының аерымланган кишәрлегенең көньяк-көнбатыш чиге буйлап 350 м һәм төньяк-көнбатыш чиге буйлап 500 м төньяк-көнчыгышка таба уза, алга таба авыл хужалыгы жирләрә буйлап, сәнәгать объектын кисеп үтеп, 1,3 км, көньяк-көнчыгышка таба 250 м бара, 550 м төньяк-көнчыгышка таба 121 нче урман кварталының төньяк-көнбатыш чиге буйлап уза, аннары авыл хужалыгы жирләрә буйлап, Мәллә елгасын, профильле автомобиль юлына бүлеп бирелгән полосаны һәм урман массивын кисеп үтеп, 400 м, көньяк-көнчыгышка таба 550 м бара, 50 м урман массивының көньяк-көнбатыш чиге буйлап, профильле автомобиль юлына бүлеп бирелгән полосаны кисеп үтеп, 850 м авыл хужалыгы жирләрә буйлап, 40 м урман массивының көньяк-көнбатыш чиге буйлап уза, алга таба 124 нче урман кварталының төньяк-көнбатыш чиге буйлап 200 м төньяк-көнчыгышка таба һәм төньяк чиге буйлап 150 м көньяк-көнчыгышка таба бара, төньяк-көнчыгышка таба 100 м авыл хужалыгы жирләрә буйлап, 100 м урман массивының төньяк-көнбатыш чиге буйлап, 200 м авыл хужалыгы жирләрә буйлап, 100 м урман массивының көньяк-көнчыгыш чиге буйлап, 50 м авыл хужалыгы жирләрә буйлап уза, аннары 113 нче урман кварталының көньяк чиге буйлап 200 м көнчыгышка таба һәм көньяк-көнчыгыш чиге буйлап 200 м төньякка таба бара, алга таба 300 м көнбатышка таба 113 нче урман кварталы буйлап уза,

113 нче урман кварталының көньяк-көнбатыш чиге буйлап 100 м бара, 113 нче урман кварталы буйлап 150 м уза, 113 нче урман кварталының көньяк-көнбатыш чиге буйлап 250 м, көнбатыш чиге буйлап 250 м төньякка таба һәм төньяк-көнбатыш чиге буйлап 400 м төньяк-көнчыгышка таба Әгерҗе, Мәлбагыш һәм Кәкре Елга авыл жирлекләре чикләре тоташкан урында Якты Юл поселогыннан 4,9 км көньяк-көнчыгышта урнашкан 18 нче тоташу ноктасына кадәр бара.

Әгерҗе авыл жирлеге чиге Кәкре Елга авыл жирлеге белән чиктәш жирдә 18 нче тоташу ноктасыннан алып көнчыгышка таба авыл хужалыгы жирләре буйлап 300 м, «Азнакай урманчылыгы» Татарстан Республикасы дәүләт бюджет учреждение-сенең Мәлбагыш участок урманчылыгындагы 113 нче, 114 нче урман кварталларының төньяк чиге буйлап 1,8 км уза, алга таба 112 нче урман кварталының көньяк-көнчыгыш чиге буйлап 150 м төньяк-көнчыгышка таба, көнчыгыш һәм төньяк-көнчыгыш чикләре буйлап 800 м төньяк-көнбатышка таба бара, 50 м авыл хужалыгы жирләре буйлап уза, аннары, сынык сызык ясап, 850 м төньякка таба 112 нче, 110 нчы урман кварталларының төньяк-көнчыгыш һәм көньяк-көнчыгыш чикләре буйлап бара, алга таба көньяк-көнчыгышка 200 м урман полосасының көньяк-көнбатыш чиге буйлап, 500 м авыл хужалыгы жирләре буйлап уза, аннары «Азнакай урманчылыгы» Татарстан Республикасы дәүләт бюджет учреждениесенең Азнакай участок урманчылыгындагы 86 нчы урман кварталының төньяк-көнбатыш чиге буйлап 300 м көньяк-көнчыгышка таба, 550 м төньяк-көнчыгышка таба, төньяк чиге буйлап 200 м көньяк-көнчыгышка таба һәм 450 м төньяк-көнчыгышка таба, төньяк-көнчыгыш чиге буйлап 250 м көньякка таба һәм 150 м төньяк-көнчыгышка таба бара, алга таба, сынык сызык ясап, 450 м көнчыгышка таба 87 нче урман кварталының төньяк чиге буйлап уза, аннары 87 нче урман кварталы буйлап 300 м көньяк-көнбатышка таба, 250 м көньяк-көнчыгышка таба һәм 250 м төньяк-көнчыгышка таба бара, алга таба төньякка урман массивының көнчыгыш чиге буйлап 100 м, 87 нче урман кварталы буйлап 100 м уза, аннары 87 нче урман кварталының төньяк-көнбатыш чиге буйлап 200 м бара, авыл хужалыгы жирләре буйлап 500 м уза, алга таба 250 м көнчыгышка таба 79 нчы урман кварталы буйлап бара, аннары 80 нче урман кварталының көнбатыш чиге буйлап 1,1 км төньяк-көнчыгышка таба һәм төньяк чиге буйлап 900 м көнчыгышка таба уза, алга таба төньяк-көнбатышка 73 нче урман кварталы буйлап, Рус Акташы – Азнакай автомобиль юлына бүлеп бирелгән полосаны кисеп үтеп, 1,1 км, авыл хужалыгы жирләре буйлап 150 м бара, аннары 100 м төньяк-көнчыгышка

таба 73 нче урман кварталының төньяк-көнбатыш чиге буйлап уза, авыл хужалыгы жирләре буйлап 50 м, 73 нче урман кварталының төньяк-көнбатыш чиге буйлап 50 м бара, алга таба 2,2 км көнчыгышка таба 67 нче, 68 нче урман кварталларының көньяк чиге буйлап уза, 1,1 км «Азнакай урманчылыгы» Татарстан Республикасы дәүләт бюджет учреждениесенең Чатыртау участок урманчылыгындагы 75 нче урман кварталының төньяк чиге буйлап 17 нче тоташу ноктасына кадәр бара.

«Азнакай муниципаль районы» муниципаль берәмлегенең һәм аның составындагы муниципаль берәмлекләрнең территорияләре чикләрен билгеләү һәм аларның статусы турында» Татарстан Республикасы Законына 6 нчы кушымта

**Азнакай муниципаль районының
«Әлкәй авыл жирлеге» муниципаль берәмлеге территориясе
чигенең картографик тасвирламасы**

Әлеге картографик тасвирлама «Әлкәй авыл жирлеге» муниципаль берәмлеге территориясе чигенең карта-схемасын («Азнакай муниципаль районы» муниципаль берәмлегенең һәм аның составындагы муниципаль берәмлекләрнең территорияләре чикләрен билгеләү һәм аларның статусы турында» Татарстан Республикасы Законына 1 нче кушымта) тасвирлаудан гыйбарәт.

Әлкәй авыл жирлеге Кәкре Елга, Мәлбагыш, Мәсгут авыл жирлекләре һәм Әлмәт муниципаль районы белән чиктәш.

Әлкәй авыл жирлеге чиге Мәсгут авыл жирлеге белән чиктәш жирдә Әлкәй, Мәсгут авыл жирлекләре һәм Әлмәт муниципаль районы чикләре тоташкан урында Әлкәй авылыннан 4,8 км төньяк-көнбатышта урнашкан 8 нче тоташу ноктасыннан алып көнчыгышка таба «Азнакай урманчылыгы» Татарстан Республикасы дәүләт бюджет учреждениесенең Мәлбагыш участок урманчылыгындагы 32 нче урман кварталының төньяк-көнбатыш чиге буйлап, сынык сызык ясап, 350 м, авыл хужалыгы жирләре буйлап 100 м, 32 нче урман кварталының төньяк-көнбатыш чиге буйлап 150 м уза, аннары 500 м көньяк-көнчыгышка таба 32 нче урман кварталы буйлап бара, 200 м көньякка таба 32 нче урман кварталының көнчыгыш чиге буйлап уза, алга таба 900 м көнчыгышка таба 33 нче урман кварталының төньяк чиге буйлап бара, 350 м төньякка таба 34 нче урман кварталының көнбатыш чиге буйлап уза, аннары 1,0 км көнчыгышка таба 31 нче ур-

ман кварталы буйлап бара, алга таба төньяк-көнчыгышка, урман массивларын кисеп үтеп, 250 м авыл хужалыгы жирләрә буйлап, 35 нче, 37 нче урман кварталларының төньяк-көнбатыш чиге буйлап 600 м уза, аннары 150 м көньяк-көнчыгышка таба 37 нче урман кварталының төньяк-көнбатыш чиге буйлап бара, 37 нче, 36 нчы урман кварталлары буйлап 1,1 км уза, 36 нчы урман кварталының төньяк-көнчыгыш һәм көнчыгыш чикләре буйлап, сынык сызык ясап, 300 м бара, 132 нче урман кварталының аерымланган кишәрлегенең көньяк-көнбатыш чиге буйлап 50 м уза, авыл хужалыгы жирләрә буйлап 200 м, 132 нче урман кварталының аерымланган кишәрлегенең көньяк-көнбатыш чиге буйлап 200 м һәм 400 м авыл хужалыгы жирләрә буйлап, 134 нче урман кварталының аерымланган кишәрлегенең төньяк-көнчыгыш чиге буйлап 100 м инешкә кадәр бара, әлеге инеш агымы буенча 1,6 км аска таба аның икенче инешкә койган жиренә кадәр уза, әлеге инеш агымы буенча 250 м аска таба буага кадәр бара, буа буенча 500 м көньяк-көнчыгышка таба Әлкәй, Мәсгут һәм Кәкре Елга авыл жирлекләре чикләре тоташкан урында Яхшыбай авылыннан 3,7 км көньяк-көнчыгышта буа акваториясендә урнашкан $X = 383526,73$, $Y = 2352781,22$ координаталы 9 нчы тоташу ноктасына кадәр бара.

Әлкәй авыл жирлеге чиге Кәкре Елга авыл жирлеге белән чиктәш жирдә 9 нчы тоташу ноктасыннан алып 1,2 км көньяк-көнбатышка таба буа буенча уза, Мәллә елгасы агымы буенча 550 м өскә таба бара, алга таба көньяк-көнчыгышка, инешләрне кисеп үтеп, 250 м сазлык буенча, авыл хужалыгы жирләрә буйлап, кибеп баручы инешләрне берничә тапкыр кисеп үтеп, сынык сызык ясап, 1,0 км уза, аннары урман полосасының көнбатыш чиге буйлап, «Әлмәт – Азнакай» – Кәкре Елга – «Азнакай – Тымытык – Күктәкә» автомобиль юлына бүлеп бирелгән полосаны кисеп үтеп, 1,9 км көньякка таба Әлкәй, Кәкре Елга һәм Мәлбагыш авыл жирлекләре чикләре тоташкан урында Якты Юл поселогыннан 2,3 км төньяк-көнбатышта урнашкан 19 нчы тоташу ноктасына кадәр бара.

Әлкәй авыл жирлеге чиге Мәлбагыш авыл жирлеге белән чиктәш жирдә 19 нчы тоташу ноктасыннан алып көньяк-көнбатышка таба «Азнакай урманчылыгы» Татарстан Республикасы дәүләт бюджет учреждениесең Мәлбагыш участок урманчылыгындагы 98 нче урман кварталының төньяк һәм төньяк-көнбатыш чикләре буйлап 450 м уза, аннары авыл хужалыгы жирләрә буйлап 50 м һәм, «Әлмәт – Азнакай» – Кәкре Елга – «Азнакай – Тымытык – Күктәкә» автомобиль юлына бүлеп бирелгән полосаны һәм кибеп баручы инешне кисеп үтеп, 1,1 км төньяк-көнбатышка таба, әлеге автомобиль юлына бүлеп

бирелгән полосаны кабат кисеп үтеп, 400 м көньяк-көнбатышка таба, 450 м көнбатышка таба Мәллә елгасына кадәр бара, әлеге елга агымы буенча, профильле автомобиль юлына бүлеп бирелгән полосаны кисеп үтеп, 2,4 км өскә таба аңа Нәклүш елгасы койган жиргә кадәр уза, Нәклүш елгасы агымы буенча, Түбән Мактама – Актүбә автомобиль юлына бүлеп бирелгән полосаны кисеп үтеп, 4,8 км өскә таба бара, алга таба, сынык сызык ясап, 150 м көньяк-көнбатышка таба 134 нче урман кварталының аерымланган кишәрлегенең көньяк-көнчыгыш чиге буйлап уза, аннары Нәклүш елгасы агымы буенча 1,7 км өскә таба бара, алга таба төньяк-көнбатышка 73 нче урман кварталының көньяк-көнбатыш чиге буйлап 150 м уза, 50 м урман массивы буйлап, 150 м авыл хужалыгы жирләрә буйлап бара, аннары төньяк-көнчыгышка таба 72 нче урман кварталының аерымланган кишәрлегенең көньяк-көнчыгыш чиге буйлап 150 м уза, 250 м авыл хужалыгы жирләрә буйлап һәм, урман массивын кисеп үтеп, 150 м төньяк-көнбатышка таба бара, 72 нче урман кварталының аерымланган кишәрлегенең көнчыгыш чиге буйлап 150 м, авыл хужалыгы жирләрә буйлап 100 м уза, алга таба 72 нче урман кварталының аерымланган кишәрлегенең төньяк-көнчыгыш чиге буйлап 200 м төньяк-көнчыгышка таба һәм төньяк-көнчыгыш һәм төньяк чикләре буйлап, сынык сызык ясап, 550 м төньяк-көнбатышка таба бара, аннары 300 м көньяк-көнбатышка таба «Әлмәт – Азнакай» – Кәкре Елга – «Азнакай – Тымытык – Күктәкә» автомобиль юлына бүлеп бирелгән полосаның көньяк-көнчыгыш чиге буйлап уза, алга таба көнбатышка, әлеге автомобиль юлына бүлеп бирелгән полосаны кисеп үтеп, 150 м авыл хужалыгы жирләрә буйлап бара, 72 нче урман кварталының аерымланган кишәрлегенең төньяк чиге буйлап 100 м уза, аннары көньяк-көнбатышка таба, «Әлмәт – Азнакай» – Кәкре Елга – «Азнакай – Тымытык – Күктәкә» автомобиль юлына бүлеп бирелгән полосаны кабат кисеп үтеп, авыл хужалыгы жирләрә буйлап 600 м, 72 нче урман кварталының аерымланган кишәрлегенең төньяк-көнбатыш чиге буйлап 400 м бара, авыл хужалыгы жирләрә буйлап 50 м, 72 нче урман кварталының аерымланган кишәрлегенең төньяк-көнбатыш чиге буйлап 450 м уза, 250 м авыл хужалыгы жирләрә буйлап, урман массивын кисеп үтеп, 100 м урман массивының көньяк-көнчыгыш чиге буйлап, 72 нче урман кварталының аерымланган кишәрлегенең төньяк-көнбатыш чиге буйлап 550 м һәм көньяк-көнбатыш чиге буйлап 150 м көньяк-көнчыгышка таба бара, алга таба көньяк-көнбатышка, урман массивын кисеп үтеп, 600 м авыл хужалыгы жирләрә буйлап уза, 50 м урман массивы буйлап Әлкәй, Мәлбагыш авыл жирлекләре һәм Әлмәт муниципаль районы чикләре тоташкан урында Тана-

евка поселогыннан 2,1 км көньяк-көнбатышта урнашкан 20 нче тоташу ноктасына кадәр бара.

Әлкәй авыл жирлеге чиге Әлмәт муниципаль районы белән чиктәш жирдә 20 нче тоташу ноктасыннан алып Азнакай муниципаль районы чиге буйлап 8 нче тоташу ноктасына кадәр уза.

«Азнакай муниципаль районы» муниципаль берәмлегенң һәм аның составындагы муниципаль берәмлекләрнең территорияләре чикләрен билгеләү һәм аларның статусы турында» Татарстан Республикасы Законына 7 нче кушымта

**Азнакай муниципаль районының
«Әсәй авыл жирлеге» муниципаль берәмлеге территориясе
чигенң картографик тасвирламасы**

Әлеге картографик тасвирлама «Әсәй авыл жирлеге» муниципаль берәмлеге территориясе чигенң карта-схемасын («Азнакай муниципаль районы» муниципаль берәмлегенң һәм аның составындагы муниципаль берәмлекләрнең территорияләре чикләрен билгеләү һәм аларның статусы турында» Татарстан Республикасы Законына 1 нче кушымта) тасвирлаудан гыйбарәт.

Әсәй авыл жирлеге Вахитов, Карамалы, Уразай һәм Урманай авыл жирлекләре белән чиктәш.

Әсәй авыл жирлеге чиге Вахитов авыл жирлеге белән чиктәш жирдә Әсәй, Вахитов һәм Уразай авыл жирлекләре чикләре тоташкан урында Кызыл Йолдыз поселогыннан 1,2 км көньяк-көнбатышта урнашкан 41 нче тоташу ноктасыннан алып көньяк-көнчыгышка таба «Азнакай урманчылыгы» Татарстан Республикасы дәүләт бюджет учреждениесенң Чатыртау участок урманчылыгындагы 126 нчы урман кварталының аерымланган кишәрлегенң көньяк-көнбатыш чиге буйлап 550 м уза, авыл хужалыгы жирләре буйлап 100 м, 110 нчы урман кварталының аерымланган кишәрлеге буйлап 100 м бара, авыл хужалыгы жирләре буйлап 400 м, 113, 114, 115 нче урман кварталларының төньяк-көнчыгыш чиге буйлап 1,8 км Әсәй, Вахитов һәм Урманай авыл жирлекләре чикләре тоташкан урында Кызыл Йолдыз поселогыннан 3,7 км көньяк-көнчыгышта урнашкан 40 нчы тоташу ноктасына кадәр уза.

Әсәй авыл жирлеге чиге Урманай авыл жирлеге белән чиктәш жирдә 40 нчы тоташу ноктасыннан алып көньяк-көнчыгышка таба «Азнакай урманчылыгы» Татарстан Республикасы дәүләт

бюджет учреждениесенң Чатыртау участок урманчылыгындагы 115 нче урман кварталының төньяк-көнчыгыш чиге буйлап 100 м, авыл хужалыгы жирләре буйлап 300 м уза, аннары көньякка таба 115 нче, 116 нчы урман кварталларының көнчыгыш һәм төньяк-көнчыгыш чикләре буйлап 1,1 км бара, авыл хужалыгы жирләре буйлап 100 м, 116 нчы урман кварталы буйлап 450 м уза, алга таба авыл хужалыгы жирләре буйлап 100 м көньяк-көнбатышка таба, сәнәгать объектын кисеп үтеп, 350 м көньяк-көнчыгышка таба бара, 300 м агач-куак полосасының төньяк-көнчыгыш чиге буйлап, 150 м авыл хужалыгы жирләре буйлап, 100 м агач-куак полосасының төньяк-көнчыгыш чиге буйлап, 50 м авыл хужалыгы жирләре буйлап, 200 м агач-куак полосасының төньяк-көнчыгыш чиге буйлап, 350 м авыл хужалыгы жирләре буйлап, 2,1 км урман полосасының көнчыгыш чиге буйлап, 150 м авыл хужалыгы жирләре буйлап, 150 м ишелмәләр буйлап, 150 м авыл хужалыгы жирләре буйлап Азнакай – Югары Стәрле – Күктәкә автомобиль юлына бүлеп бирелгән полосаны кисеп үтеп, Стәрле елгасына кадәр уза, әлеге елга агымы буенча 150 м өскә таба бара, аннары көньякка таба, Стәрле елгасының текә уң ярын кисеп үтеп, 650 м авыл хужалыгы жирләре буйлап, 100 м урман полосасы буйлап, 200 м урман полосасының көнчыгыш чиге буйлап, 800 м агач-куак массивының көнчыгыш чиге буйлап, 1,9 км авыл хужалыгы жирләре буйлап һәм көньяк-көнбатышка таба 1,9 км инешкә кадәр уза, әлеге инеш агымы буенча 150 м өскә таба бара, көньяк-көнчыгышка таба 100 м буа буенча һәм инеш агымы буенча 2,2 км кабат өскә таба Әсәй, Урманай һәм Карамалы авыл жирлекләре чикләре тоташкан урында Таллы Бүләк авылыннан 2,7 км төньяк-көнчыгышта урнашкан 37 нче тоташу ноктасына кадәр бара.

Әсәй авыл жирлеге чиге Карамалы авыл жирлеге белән чиктәш жирдә 37 нче тоташу ноктасыннан алып авыл хужалыгы жирләре буйлап, «Азнакай – Ютазы – М-5» – Митрәй автомобиль юлына бүлеп бирелгән полосаны кисеп үтеп, 2,5 км көнбатышка таба, кибеп баручы инешне берничә тапкыр кисеп үтеп, 400 м төньяк-көнбатышка таба, 450 м көнбатышка таба, кибеп баручы инешне һәм урман полосасын кисеп үтеп, 350 м төньякка таба, кибеп баручы инешне кисеп үтеп, 50 м көнбатышка таба уза, 200 м «Азнакай урманчылыгы» Татарстан Республикасы дәүләт бюджет учреждениесенң Чатыртау участок урманчылыгындагы 124 нче урман кварталының аерымланган кишәрлегенң көньяк чиге буйлап, 50 м авыл хужалыгы жирләре буйлап һәм 30 м төньякка таба бара, 250 м урман массивының көнчыгыш чиге буйлап, 100 м авыл хужалыгы жирләре буйлап, 100 м урман массивының көнбатыш чиге буйлап, 100 м авыл хужалыгы

жирләре буйлап һәм 150 м көнчыгышка таба уза, «Азнакай урманчылыгы» Татарстан Республикасы дәүләт бюджет учреждениесенең Азнакай участок урманчылыгындагы 190 нчы урман кварталының көньяк чиге буйлап, кибеп баручы инешне кисеп үтеп, 200 м, көньяк-көнчыгыш чиге буйлап 600 м төньяк-көнчыгышка таба һәм көнчыгыш чиге буйлап, сынык сызык ясап, 750 м төньякка таба бара, аннары, сынык сызык ясап, авыл хужалыгы жирләре буйлап 800 м төньяк-көнчыгышка таба һәм, Сарсаз елгасын һәм яр буе агач-куак массивын кисеп үтеп, 850 м төньяк-көнбатышка таба уза, алга таба көньяк-көнбатышка 189 нчы урман кварталының төньяк-көнбатыш чиге буйлап 150 м, авыл хужалыгы жирләре буйлап 100 м һәм, Карамалы елгасын берничә тапкыр кисеп үтеп, 1,2 км төньяк-көнчыгышка таба бара, 550 м урман полосасының көньяк-көнбатыш чиге буйлап, кибеп баручы инешләренә кисеп үтеп, 1,7 км авыл хужалыгы жирләре буйлап, 600 м урман полосасы буйлап, 650 м урман полосасының төньяк-көнчыгыш чиге буйлап, 1,0 км урман полосасы буйлап Әсәй, Карамалы һәм Уразай авыл жирлекләре чикләре тоташкан урында Уразай авылыннан 4,0 км көньякта урнашкан 36 нчы тоташу ноктасына кадәр бара.

Әсәй авыл жирлегенә чиге Уразай авыл жирлегенә белән чиктәш жирдә 36 нчы тоташу ноктасыннан алып авыл хужалыгы жирләре буйлап 30 м төньяк-көнбатышка таба, 100 м төньяк-көнчыгышка таба уза, 350 м урман полосасының төньяк-көнбатыш чиге буйлап, профильле автомобиль юлына бүлеп бирелгән полосаны кисеп үтеп, 150 м авыл хужалыгы жирләре буйлап, профильле автомобиль юлына бүлеп бирелгән полосаны кисеп үтеп, 3,4 км урман полосасының төньяк-көнбатыш чиге буйлап, авыл хужалыгы жирләре буйлап, Азнакай – Югары Стәрле – Күктәкә автомобиль юлына бүлеп бирелгән полосаны кисеп үтеп, Стәрле елгасына кадәр 300 м бара, әлегә елга агымы буенча 1,7 км аска таба аңа кибеп баручы Көч-Күл инеше койган жиргә кадәр уза, аның агымы буенча 3,3 км өскә таба бара, аннары төньяк-көнчыгышка таба авыл хужалыгы жирләре буйлап 40 м, «Азнакай урманчылыгы» Татарстан Республикасы дәүләт бюджет учреждениесенең Чатыртау участок урманчылыгындагы 123 нче урман кварталының аерымланган кишәрлегенә төньяк-көнбатыш чиге буйлап 1,2 км, 110 нчы урман кварталының аерымланган кишәрлегенә төньяк-көнбатыш чиге буйлап 300 м һәм 200 м авыл хужалыгы жирләре буйлап 41 нче тоташу ноктасына кадәр уза.

«Азнакай муниципаль районы» муниципаль берәмлегенә һәм аның составындагы муниципаль берәмлекләренң территорияләре чикләрен билгеләү һәм аларның статусы турында» Татарстан Республикасы Законына 8 нче кушымта

**Азнакай муниципаль районының
«Балтач авыл жирлегенә» муниципаль берәмлегенә территориясегенә картографик тасвирламасы**

Әлегә картографик тасвирлама «Балтач авыл жирлегенә» муниципаль берәмлегенә территориясегенә карта-схемасын («Азнакай муниципаль районы» муниципаль берәмлегенә һәм аның составындагы муниципаль берәмлекләренң территорияләре чикләрен билгеләү һәм аларның статусы турында» Татарстан Республикасы Законына 1 нче кушымта) тасвирлаудан гыйбарәт.

Балтач авыл жирлегенә Әгерҗе, Туйкә, Чемодурово авыл жирлекләре һәм Бөгелмә муниципаль районы белән чиктәш.

Балтач авыл жирлегенә чиге Чемодурово авыл жирлегенә белән чиктәш жирдә Балтач, Чемодурово авыл жирлекләре һәм Бөгелмә муниципаль районы чикләре тоташкан урында Карамалы Елга авылыннан 6,9 км көньяк-көнбатышта урнашкан 28 нче тоташу ноктасыннан алып 6,0 км төньяк-көнбатышка таба Холмовка – «Бөгелмә – Азнакай» автомобиль юлы буйлап уза, сынык сызык ясап, 400 м төньякка таба «Азнакай урманчылыгы» Татарстан Республикасы дәүләт бюджет учреждениесенең Азнакай участок урманчылыгындагы 139 нчы урман кварталының көнбатыш чиге буйлап бара, алга таба 50 м төньяк-көнбатышка таба авыл хужалыгы жирләре буйлап уза, аннары 2,1 км төньякка таба Холмовка – «Бөгелмә – Азнакай» автомобиль юлы буйлап Балтач, Чемодурово һәм Әгерҗе авыл жирлекләре чикләре тоташкан урында Балтач авылыннан 4,6 км көнбатышта урнашкан 30 нчы тоташу ноктасына кадәр бара.

Балтач авыл жирлегенә чиге Әгерҗе авыл жирлегенә белән чиктәш жирдә Балтач, Әгерҗе һәм Туйкә авыл жирлекләре чикләре тоташкан урында Әгерҗе авылыннан 1,7 км көньяк-көнчыгышта урнашкан 31 нче тоташу ноктасыннан алып 100 м көньяк-көнбатышка таба авыл хужалыгы жирләре буйлап кибеп баручы инешкә кадәр уза, әлегә инеш агымы буенча 2,0 км өскә таба бара, алга таба көньяк-көнбатышка авыл хужалыгы жирләре буйлап 200 м, «Азнакай урманчылыгы» Татарстан Республикасы дәүләт бюджет учреждениесенең Азнакай участок ур-

манчылыгындагы 134 нче урман кварталының көньяк-көнчыгыш чиге буйлап 150 м, авыл хужалыгы жирләре буйлап 100 м, 134 нче урман кварталының көньяк-көнчыгыш чиге буйлап 800 м уза, аннары 136 нчы урман кварталының төньяк чиге буйлап 200 м көнбатышка таба, 250 м көньякка таба, кабат көнбатышка таба 136 нчы урман кварталының төньяк чиге буйлап 150 м бара, авыл хужалыгы жирләре буйлап 350 м, 136 нчы урман кварталының төньяк чиге буйлап 300 м төньяк-көнчыгышка таба һәм 500 м көнбатышка таба уза, 135 нче урман кварталының төньяк чиге буйлап 400 м, авыл хужалыгы жирләре буйлап 100 м һәм кабат 135 нче урман кварталының төньяк чиге буйлап 650 м бара, 132 нче урман кварталының көньяк-көнчыгыш чиге буйлап 400 м төньяк-көнбатышка таба, 350 м көньяк-көнбатышка таба, 250 м көньяк-көнчыгышка таба, 250 м көньяк-көнбатышка таба һәм көньяк-көнбатыш чиге буйлап 750 м төньяк-көнбатышка таба уза, алга таба 1,4 км көньякка таба Холмовка — «Бөгелмә — Азнакай» автомобиль юлы буйлап 30 нчы тоташу ноктасына кадәр бара.

Балтач авыл жирлеге чиге Туйкә авыл жирлеге белән чиктәш жирдә 31 нче тоташу ноктасыннан алып көньяк-көнчыгышка таба 150 м авыл хужалыгы жирләре буйлап, ки-беп баручы инешне кисеп үтеп, урман полосасының төньяк-көнчыгыш чиге буйлап 200 м һәм көньяк-көнбатыш чиге буйлап 1,3 км, авыл хужалыгы жирләре буйлап, Стәрлебаш елгасын кисеп үтеп, 200 м, сазлык буенча 250 м, урман полосасы буйлап 650 м, авыл хужалыгы жирләре буйлап 100 м, урман по-лосасы буйлап, Бөгелмә — Азнакай автомобиль юлына бүлеп бирелгән полосаны кисеп үтеп, 350 м, авыл хужалыгы жирләре буйлап 150 м, урман полосасының көньяк-көнбатыш чиге буйлап 650 м, авыл хужалыгы жирләре буйлап 250 м Чалпаймас елгасы-на кадәр уза, әлеге елга агымы буенча, «Бөгелмә — Азнакай» — Камышлы Күл автомобиль юлына бүлеп бирелгән полосаны ки-сеп үтеп, 2,9 км өскә таба бара, аннары 1,4 км төньяк-көнбатышка таба, яр буе урман полосасын кисеп үтеп, авыл хужалыгы жирләре буйлап Бөгелмә — Азнакай автомобиль юлына кадәр уза, 7,7 км көньяк-көнбатышка таба әлеге автомобиль юлы буй-лап Балтач, Туйкә авыл жирлекләре һәм Бөгелмә муниципаль районы чикләре тоташкан урында Карамалы Елга авылыннан 5,6 км көньяк-көнбатышта урнашкан 29 нчы тоташу ноктасына кадәр бара.

Балтач авыл жирлеге чиге Бөгелмә муниципаль районы белән чиктәш жирдә 29 нчы тоташу ноктасыннан алып Азнакай муниципаль районы чиге буйлап 28 нче тоташу ноктасына кадәр уза.

«Азнакай муниципаль районы» муниципаль берәмлегенең һәм аның составындагы муниципаль берәмлекләренең территорияләре чикләрен билгеләү һәм аларның статусы турында» Татарстан Республикасы Законына 9 нчы кушымта

**Азнакай муниципаль районының
«Бирючевка авыл жирлеге» муниципаль берәмлеге
территориясе чигенең картографик тасвирламасы**

Әлеге картографик тасвирлама «Бирючевка авыл жирлеге» муниципаль берәмлеге территориясе чигенең карта-схемасын («Азнакай муниципаль районы» муниципаль берәмлегенең һәм аның составындагы муниципаль берәмлекләренең территорияләре чикләрен билгеләү һәм аларның статусы турында» Татарстан Республикасы Законына 1 нче кушымта) тасвирлаудан гыйбарәт.

Бирючевка авыл жирлеге Микулино, Чемодурово авыл жирлекләре һәм Бөгелмә муниципаль районы белән чиктәш.

Бирючевка авыл жирлеге чиге Микулино авыл жирлеге белән чиктәш жирдә Бирючевка, Микулино авыл жирлекләре һәм Бөгелмә муниципаль районы чикләре тоташкан урында Баланлы поселогыннан 2,2 км төньяк-көнбатышта урнашкан 25 нче тоташу ноктасыннан алып 4,8 км төньяк-көнчыгышка таба Лениногорск — Азнакай автомобиль юлы буйлап уза, ан-нары, сынык сызык ясап, 1,0 км төньякка таба авыл хужалыгы жирләре буйлап бара, алга таба төньяк-көнчыгышка «Бөгелмә урманчылыгы» Татарстан Республикасы дәүләт бюджет учреж-дениесенең Актүбә участок урманчылыгындагы 86 нчы урман кварталының аерымланган кишәрлегенең көньяк-көнчыгыш чиге буйлап 200 м, авыл хужалыгы жирләре буйлап 100 м, 86 нчы ур-ман кварталының аерымланган кишәрлегенең көньяк-көнчыгыш чиге буйлап 300 м уза, авыл хужалыгы жирләре буйлап 50 м, 86 нчы урман кварталының аерымланган кишәрлегенең көньяк-көнчыгыш чиге буйлап 100 м бара, авыл хужалыгы жирләре буйлап 200 м Лениногорск — Азнакай автомобиль юлына кадәр уза, әлеге автомобиль юлы буйлап 1,8 км төньякка таба Бирю-чевка, Микулино һәм Чемодурово авыл жирлекләре чикләре тоташкан урында Тетвел авылыннан 2,1 км көньяк-көнбатышта урнашкан 24 нче тоташу ноктасына кадәр бара.

Бирючевка авыл жирлеге чиге Чемодурово авыл жирлеге белән чиктәш жирдә 24 нче тоташу ноктасыннан алып төньяк-көнчыгышка таба 700 м профильле автомобиль юлы буйлап,

«Бөгелмә урманчылыгы» Татарстан Республикасы дәүләт бюджет учреждениесенең Актүбә участок урманчылыгындагы 47 нче урман кварталының төньяк-көнбатыш чиге буйлап 1,4 км һәм көнчыгыш чиге буйлап 250 м көньякка таба, 150 м авыл хужалыгы жирләре буйлап уза, алга таба көньяк-көнчыгышка 50 м урман массивының төньяк-көнчыгыш чиге буйлап бара, аннары авыл хужалыгы жирләре буйлап 700 м төньяк-көнчыгышка таба, 250 м көньякка таба, 150 м көньяк-көнчыгышка таба Түбән Ямаш елгасына кадәр уза, әлеге елга агымы буенча 3,6 км аска таба бара, алга таба көньяк-көнчыгышка авыл хужалыгы жирләре буйлап, сынык сызык ясап, 1,0 км, 56 нчы урман кварталының көньяк-көнбатыш чиге буйлап 200 м уза, авыл хужалыгы жирләре буйлап 100 м бара, аннары 56 нчы урман кварталының көньяк-көнбатыш чиге буйлап 400 м көньяк-көнбатышка таба, 150 м көньякка таба, сынык сызык ясап, 200 м көньяк-көнчыгышка таба һәм көньяк чиге буйлап 150 м көнчыгышка таба уза, алга таба, сынык сызык ясап, 1,0 км көньяк-көнчыгышка таба 88 нче урман кварталының аерымланган кишәрлекләренең төньяк чиге буйлап Бирючевка, Чемодурово авыл жирлекләре һәм Бөгелмә муниципаль районы чикләре тоташкан урында Түбән Соколка авылынан 2,2 км төньяк-көнчыгышта урнашкан 27 нче тоташу ноктасына кадәр бара.

Бирючевка авыл жирлеге чиге Бөгелмә муниципаль районы белән чиктәш жирдә 27 нче тоташу ноктасынан алып Азнакай муниципаль районы чиге буйлап 25 нче тоташу ноктасына кадәр уза.

«Азнакай муниципаль районы» муниципаль берәмлегенең һәм аның составындагы муниципаль берәмлекләрнең территорияләре чикләрен билгеләү һәм аларның статусы турында» Татарстан Республикасы Законына 10 нчы кушымта

**Азнакай муниципаль районының
«Вахитов авыл жирлеге» муниципаль берәмлеге территориясе
чигенең картографик тасвирламасы**

Әлеге картографик тасвирлама «Вахитов авыл жирлеге» муниципаль берәмлеге территориясе чигенең карта-схемасын («Азнакай муниципаль районы» муниципаль берәмлегенең һәм аның составындагы муниципаль берәмлекләрнең территорияләре

чикләрен билгеләү һәм аларның статусы турында» Татарстан Республикасы Законына 1 нче кушымта) тасвирлаудан гыйбарәт.

Вахитов авыл жирлеге Әсәй, Югары Стәрле, Сарлы, Урай, Урманай, Үчәлле авыл жирлекләре, Ютазы муниципаль районы һәм Башкортостан Республикасы белән чиктәш.

Вахитов авыл жирлеге чиге Урманай авыл жирлеге белән чиктәш жирдә Вахитов, Урманай авыл жирлекләре һәм Ютазы муниципаль районы чикләре тоташкан урында Беренче Май поселогынан 8,2 км төньяк-көнчыгышта урнашкан 39 нчы тоташу ноктасынан алып авыл хужалыгы жирләре буйлап 2,3 км төньяк-көнчыгышка таба, 200 м төньяк-көнбатышка таба кибең баручы Кургушля елгасына кадәр уза, әлеге елга агымы буенча 1,7 км аска таба аңа кибең баручы Симовский инеше койган жиргә кадәр бара, әлеге инеш агымы буенча 1,8 км өскә таба уза, алга таба төньяк-көнбатышка 2,8 км авыл хужалыгы жирләре буйлап, 600 м урман полосасы буйлап, 350 м урман полосасының көньяк-көнбатыш чиге буйлап, кибең баручы инешне, Стәрле елгасын, Урманай авылын Победа поселогы белән тоташтыручы профильне автомобиль юлына бүлеп бирелгән полосаны һәм Азнакай – Югары Стәрле – Күктәкә автомобиль юлына бүлеп бирелгән полосаны кисеп үтеп, 4,7 км авыл хужалыгы жирләре буйлап, 300 м урман полосасы буйлап, 200 м урман полосасының төньяк-көнчыгыш чиге буйлап бара, аннары, инешләргә кисеп үтеп, 2,5 км авыл хужалыгы жирләре буйлап, 1,1 км көньяк-көнбатышка таба, 400 м көнбатышка таба, 250 м төньякка таба уза, алга таба төньяк-көнбатышка таба «Азнакай урманчылыгы» Татарстан Республикасы дәүләт бюджет учреждениесенең Чатыртау участок урманчылыгындагы 112 нче урман кварталының аерымланган кишәрлегенең көнбатыш чиге буйлап 100 м, авыл хужалыгы жирләре буйлап 100 м бара, 112 нче урман кварталының аерымланган кишәрлегенең көнбатыш чиге буйлап 150 м һәм төньяк-көнбатыш чиге буйлап 100 м төньяк-көнчыгышка таба уза, аннары авыл хужалыгы жирләре буйлап, сынык сызык ясап, 450 м төньякка таба, 50 м көньяк-көнбатышка таба бара, алга таба 112 нче урман кварталының аерымланган кишәрлегенең көньяк-көнчыгыш чиге буйлап, сынык сызык ясап, 1,1 км, урман массивы чиге буйлап 100 м төньяк-көнбатышка таба һәм 300 м көньяк-көнбатышка таба уза, авыл хужалыгы жирләре буйлап 500 м, 111 нче урман кварталының аерымланган кишәрлегенең көньяк-көнчыгыш чиге буйлап 550 м Вахитов, Урманай һәм Әсәй авыл жирлекләре чикләре тоташкан урында Кызыл Йолдыз поселогынан 3,7 км көньяк-көнчыгышта урнашкан 40 нчы тоташу ноктасына кадәр бара.

Вахитов авыл жирлеге чиге Әсәй авыл жирлеге белән чиктәш жирдә Вахитов, Әсәй һәм Уразай авыл жирлекләре чикләре тоташкан урында Кызыл Йолдыз поселогыннан 1,2 км көньяк-көнбатышта урнашкан 41 нче тоташу ноктасыннан алып көньяк-көнчыгышка таба «Азнакай урманчылыгы» Татарстан Республикасы дәүләт бюджет учреждениесенең Чатыртау участок урманчылыгындагы 126 нчы урман кварталының аерымланган кишәрлегенең көньяк-көнбатыш чиге буйлап 550 м уза, авыл хужалыгы жирләре буйлап 100 м, 110 нчы урман кварталының аерымланган кишәрлеге буйлап 100 м бара, авыл хужалыгы жирләре буйлап 400 м, 113, 114, 115 нче урман кварталларының төньяк-көнчыгыш чиге буйлап 1,8 км 40 нчы тоташу ноктасына кадәр уза.

Вахитов авыл жирлеге чиге Уразай авыл жирлеге белән чиктәш жирдә 41 нче тоташу ноктасыннан алып төньяк-көнчыгышка таба «Азнакай урманчылыгы» Татарстан Республикасы дәүләт бюджет учреждениесенең Чатыртау участок урманчылыгындагы 105 нче урман кварталының аерымланган кишәрлегенең төньяк-көнбатыш чиге буйлап 150 м, авыл хужалыгы жирләре буйлап 350 м, 105 нче урман кварталының аерымланган кишәрлегенең төньяк-көнбатыш чиге буйлап 30 м Вахитов, Уразай һәм Үчәлле авыл жирлекләре чикләре тоташкан урында Кызыл Йолдыз поселогыннан 700 м көньякта урнашкан 42 нче тоташу ноктасына кадәр уза.

Вахитов авыл жирлеге чиге Үчәлле авыл жирлеге белән чиктәш жирдә 42 нче тоташу ноктасыннан алып 100 м көньякка таба «Азнакай урманчылыгы» Татарстан Республикасы дәүләт бюджет учреждениесенең Чатыртау участок урманчылыгындагы 105 нче урман кварталының аерымланган кишәрлеге буйлап уза, аннары 105 нче урман кварталының аерымланган кишәрлегенең көньяк чиге буйлап, сынык сызык ясап, 1,0 км көньяк-көнчыгышка таба һәм көньяк-көнчыгыш чиге буйлап 850 м төньяк-көнчыгышка таба бара, 1,8 км авыл хужалыгы жирләре буйлап, 600 м урман полосасының көньяк чиге буйлап, 50 м авыл хужалыгы жирләре буйлап кибеп баручы инешкә кадәр уза, әлеге инеш агымы буенча 2,8 км аска таба буага кадәр бара, әлеге буа буенча 600 м төньяк-көнчыгышка таба һәм 100 м төньяк-көнбатышка таба уза, 750 м авыл хужалыгы жирләре буйлап һәм 100 м төньяк-көнчыгышка таба Вахитов, Үчәлле һәм Сарлы авыл жирлекләре чикләре тоташкан урында Үчәлле авылыннан 2,0 км төньяк-көнчыгышта урнашкан 52 нче тоташу ноктасына кадәр бара.

Вахитов авыл жирлеге чиге Сарлы авыл жирлеге белән чиктәш жирдә 52 нче тоташу ноктасыннан алып, сынык сызык

ясап, 2,4 км төньяк-көнчыгышка таба авыл хужалыгы жирләре буйлап уза, алга таба көньяк-көнчыгышка таба 200 м яр буе агач-куак массивы буйлап, инешне кисеп үтеп, 100 м авыл хужалыгы жирләре буйлап, 2,2 км урман полосасының көньяк-көнбатыш чиге буйлап, 50 м авыл хужалыгы жирләре буйлап, 300 м урман полосасының көньяк-көнбатыш чиге буйлап, 350 м авыл хужалыгы жирләре буйлап Вахитов, Сарлы һәм Югары Стәрле авыл жирлекләре чикләре тоташкан урында Югары Стәрле авылыннан 3,3 км көнбатышта урнашкан 51 нче тоташу ноктасына кадәр бара.

Вахитов авыл жирлеге чиге Югары Стәрле авыл жирлеге белән чиктәш жирдә 51 нче тоташу ноктасыннан алып көньяк-көнчыгышка таба 300 м авыл хужалыгы жирләре буйлап, 700 м урман полосасының көньяк-көнбатыш чиге буйлап, 800 м урман полосасы буйлап, кибеп баручы инешне кисеп үтеп, 100 м авыл хужалыгы жирләре буйлап, 1,0 км урман полосасы буйлап, Азнакай – Югары Стәрле – Күктәкә автомобиль юлына бүлеп бирелгән полосаны һәм текә уң ярлы Стәрле елгасын кисеп үтеп, 1,3 км авыл хужалыгы жирләре буйлап, 950 м урман полосасының көньяк-көнбатыш чиге буйлап, 1,2 км урман полосасы буйлап, 150 м урман полосасының көньяк-көнбатыш чиге буйлап, 1,1 км урман полосасы буйлап, 800 м урман полосасының төньяк-көнчыгыш чиге буйлап, 30 м авыл хужалыгы жирләре буйлап һәм 20 м төньяк-көнчыгышка таба уза, 1,5 км урман полосасының көньяк-көнчыгыш чиге буйлап, 1,4 км авыл хужалыгы жирләре буйлап, 200 м урман полосасының көньяк-көнчыгыш чиге буйлап, 100 м авыл хужалыгы жирләре буйлап, 500 м урман полосасының көньяк-көнчыгыш чиге буйлап, 450 м авыл хужалыгы жирләре буйлап, Югары Стәрле – Каразирек – Урыссу автомобиль юлына бүлеп бирелгән полосаны кисеп үтеп, 350 м урман полосасының көньяк-көнчыгыш чиге буйлап, 250 м авыл хужалыгы жирләре буйлап, 850 м урман полосасының көньяк-көнчыгыш чиге буйлап, 100 м агач-куак массивы буйлап, 350 м авыл хужалыгы жирләре буйлап, 100 м агач-куак массивының төньяк-көнбатыш чиге буйлап, 100 м авыл хужалыгы жирләре буйлап, 150 м агач-куак массивы буйлап, 150 м авыл хужалыгы жирләре буйлап, күлне кисеп үтеп, 100 м агач-куак массивы буйлап, 150 м авыл хужалыгы жирләре буйлап, 200 м агач-куак массивы буйлап, күлне кисеп үтеп, БК елгасына кадәр, 30 м БК елгасы буенча Вахитов, Югары Стәрле авыл жирлекләре һәм Башкортостан Республикасы чикләре тоташкан урында Константиновка авылыннан 1,5 км төньяк-көнчыгышта БК елгасы акваториясендә урнашкан 53 нче тоташу ноктасына кадәр бара.

Вахитов авыл жирлеге чиге Башкортостан Республикасы белән чиктәш жирдә 53 нче тоташу ноктасыннан алып Татарстан Республикасы административ чиге буйлап Вахитов авыл жирлеге, Ютазы муниципаль районы һәм Башкортостан Республикасы чикләре тоташкан урында Чәкән авылыннан 4,2 км көньяк-көнчыгышта урнашкан 54 нче (22 нче) тоташу ноктасына кадәр уза.

Вахитов авыл жирлеге чиге Ютазы муниципаль районы белән чиктәш жирдә 54 нче (22 нче) тоташу ноктасыннан алып Азнакай муниципаль районы чиге буйлап 39 нчы тоташу ноктасына кадәр уза.

«Азнакай муниципаль районы»
муниципаль берәмлегенә һәм аның
составындагы муниципаль берәмлекләренә
территорияләре чикләрен билгеләү
һәм аларның статусы турында»
Татарстан Республикасы Законына
11 нче кушымта

**Азнакай муниципаль районының
«Югары Стәрле авыл жирлеге» муниципаль берәмлеге
территориясе чигенә картографик тасвирламасы**

Әлеге картографик тасвирлама «Югары Стәрле авыл жирлеге» муниципаль берәмлеге территориясе чигенә картасхемасын («Азнакай муниципаль районы» муниципаль берәмлегенә һәм аның составындагы муниципаль берәмлекләренә территорияләре чикләрен билгеләү һәм аларның статусы турында» Татарстан Республикасы Законына 1 нче кушымта) тасвирлаудан гыйбарәт.

Югары Стәрле авыл жирлеге Вахитов, Сарлы авыл жирлекләре һәм Башкортостан Республикасы белән чиктәш.

Югары Стәрле авыл жирлеге чиге Сарлы авыл жирлеге белән чиктәш жирдә Югары Стәрле, Сарлы һәм Вахитов авыл жирлекләре чикләре тоташкан урында Югары Стәрле авылыннан 3,3 км көнбатышта урнашкан 51 нче тоташу ноктасыннан алып төньяк-көнчыгышка таба, урман полосасын кисеп үтеп, 50 м авыл хужалыгы жирләре буйлап, 1,2 км урман полосасының көньяк-көнчыгыш чиге буйлап, 600 м урман полосасы буйлап, 2,2 км урман полосасының көньяк-көнчыгыш чиге буйлап, Азнакай – Югары Стәрле – Күктәкә автомобиль юлына бүлеп бирелгән полосаны кисеп үтеп, 2,2 км авыл хужалыгы жирләре буйлап, 450 м агач-куак полосасының көньяк-көнчыгыш чиге

буйлап, күлне һәм сазлыкны кисеп үтеп, 1,3 км авыл хужалыгы жирләре буйлап, 50 м көньяк-көнчыгышка таба Ык елгасына кадәр уза, 30 м әлеге елга буенча Югары Стәрле, Сарлы авыл жирлекләре һәм Башкортостан Республикасы чикләре тоташкан урында Сөендек авылыннан 1,6 км көнчыгышта Ык елгасы акваториясендә урнашкан 50 нче тоташу ноктасына кадәр бара.

Югары Стәрле авыл жирлеге чиге Башкортостан Республикасы белән чиктәш жирдә 50 нче тоташу ноктасыннан алып Татарстан Республикасы административ чиге буйлап Югары Стәрле, Вахитов авыл жирлекләре һәм Башкортостан Республикасы чикләре тоташкан урында Константиновка авылыннан 1,5 км төньяк-көнчыгышта Ык елгасы акваториясендә урнашкан 53 нче тоташу ноктасына кадәр уза.

Югары Стәрле авыл жирлеге чиге Вахитов авыл жирлеге белән чиктәш жирдә 51 нче тоташу ноктасыннан алып көньяк-көнчыгышка таба 300 м авыл хужалыгы жирләре буйлап, 700 м урман полосасының көньяк-көнбатыш чиге буйлап, 800 м урман полосасы буйлап, кибең баручы инешне кисеп үтеп, 100 м авыл хужалыгы жирләре буйлап, 1,0 км урман полосасы буйлап, Азнакай – Югары Стәрле – Күктәкә автомобиль юлына бүлеп бирелгән полосаны һәм текә уң ярлы Стәрле елгасын кисеп үтеп, 1,3 км авыл хужалыгы жирләре буйлап, 950 м урман полосасының көньяк-көнбатыш чиге буйлап, 1,2 км урман полосасы буйлап, 150 м урман полосасының көньяк-көнбатыш чиге буйлап, 1,1 км урман полосасы буйлап, 800 м урман полосасының төньяк-көнчыгыш чиге буйлап, 30 м авыл хужалыгы жирләре буйлап һәм 20 м төньяк-көнчыгышка таба уза, 1,5 км урман полосасының көньяк-көнчыгыш чиге буйлап, 1,4 км авыл хужалыгы жирләре буйлап, 200 м урман полосасының көньяк-көнчыгыш чиге буйлап, 100 м авыл хужалыгы жирләре буйлап, 500 м урман полосасының көньяк-көнчыгыш чиге буйлап, 450 м авыл хужалыгы жирләре буйлап, Югары Стәрле – Каразирек – Урыссу автомобиль юлына бүлеп бирелгән полосаны кисеп үтеп, 350 м урман полосасының көньяк-көнчыгыш чиге буйлап, 250 м авыл хужалыгы жирләре буйлап, 850 м урман полосасының көньяк-көнчыгыш чиге буйлап, 100 м агач-куак массивы буйлап, 350 м авыл хужалыгы жирләре буйлап, 100 м агач-куак массивының төньяк-көнбатыш чиге буйлап, 100 м авыл хужалыгы жирләре буйлап, 150 м агач-куак массивы буйлап, 150 м авыл хужалыгы жирләре буйлап, күлне кисеп үтеп, 100 м агач-куак массивы буйлап, 150 м авыл хужалыгы жирләре буйлап, 200 м агач-куак массивы буйлап, күлне кисеп үтеп, Ык елгасына кадәр, 30 м Ык елгасы буенча 53 нче тоташу ноктасына кадәр бара.

«Азнакай муниципаль районы»
муниципаль берәмлегенең һәм аның
составындагы муниципаль берәмлекләрнең
территорияләре чикләрен билгеләү
һәм аларның статусы турында»
Татарстан Республикасы Законына
12 нче кушымта

**Азнакай муниципаль районының
«Илбәк авыл җирлегенә» муниципаль берәмлеге территориясенең
чигенең картографик тасвирламасы**

Әлеге картографик тасвирлама «Илбәк авыл җирлегенә» муниципаль берәмлеге территориясенең чигенең карта-схемасын («Азнакай муниципаль районы» муниципаль берәмлегенең һәм аның составындагы муниципаль берәмлекләрнең территорияләре чикләрен билгеләү һәм аларның статусы турында» Татарстан Республикасы Законына 1 нче кушымта) тасвирлаудан гыйбарәт.

Илбәк авыл җирлегенә Мәсгут, Чалпы, Чубар Абдул авыл җирлекләре, Әлмәт һәм Сарман муниципаль районнары белән чиктәш.

Илбәк авыл җирлегенә чиге Чубар Абдул авыл җирлегенә белән чиктәш җирдә Илбәк, Чубар Абдул авыл җирлекләре һәм Сарман муниципаль районы чикләре тоташкан урында Тырыш поселогынан 2,6 км төньяк-көнбатышта урнашкан 1 нче тоташу ноктасыннан алып төньяк-көнчыгышка таба «Азнакай урманчылыгы» Татарстан Республикасы дәүләт бюджет учреждениесенең Жәлил участок урманчылыгындагы 46, 47, 48, 49, 50, 51 нче урман кварталларының көньяк чиге буйлап 5,1 км, авыл хужалыгы җирләре буйлап 450 м, 51 нче урман кварталының көньяк чиге буйлап 500 м уза, авыл хужалыгы җирләре буйлап 100 м, 51 нче урман кварталының көньяк-көнчыгыш чиге буйлап 350 м бара, алга таба көнчыгышка урман полосасының көньяк чиге буйлап 2,4 км, авыл хужалыгы җирләре буйлап, Азнакай – Дүсем автомобиль юлына бүлеп бирелгән полосаны кисеп үтеп, Мәллә елгасына кадәр 1,7 км уза, әлеге елга агымы буенча 400 м аска таба бара, аннары төньяк-көнчыгышка таба 150 м авыл хужалыгы җирләре буйлап, 150 м чокыр буенча, 250 м авыл хужалыгы җирләре буйлап, 250 м карьер буенча, 450 м авыл хужалыгы җирләре буйлап, 150 м урман полосасының төньяк-көнбатыш чиге буйлап, 1,8 км авыл хужалыгы җирләре буйлап Илбәк, Чубар Абдул һәм Чалпы авыл җирлекләре чикләре тоташкан урында Ирекле авылынан 2,8 км төньяк-көнчыгышта урнашкан 5 нче тоташу ноктасына кадәр бара.

Илбәк авыл җирлегенә чиге Чалпы авыл җирлегенә белән чиктәш җирдә 5 нче тоташу ноктасыннан алып көньяк-көнбатышка таба, сынык сызык ясап, 1,9 км авыл хужалыгы җирләре буйлап, урман полосасын кисеп үтеп, 50 м, 500 м авыл хужалыгы җирләре буйлап Илбәк, Чалпы һәм Мәсгут авыл җирлекләре чикләре тоташкан урында Ирекле авылынан 1,3 км көнчыгышта урнашкан 6 нчы тоташу ноктасына кадәр бара.

Илбәк авыл җирлегенә чиге Мәсгут авыл җирлегенә белән чиктәш җирдә 6 нчы тоташу ноктасыннан алып авыл хужалыгы җирләре буйлап 600 м көньякка таба, 1,3 км көнбатышка таба, сынык сызык ясап, 600 м көньяк-көнбатышка таба уза, алга таба 200 м төньяк-көнбатышка таба Азнакай – Дүсем автомобиль юлы буйлап бара, аннары 650 м көньяк-көнбатышка таба авыл хужалыгы җирләре буйлап, яр буе агач-куак полосасын кисеп үтеп, Мәллә елгасына кадәр уза, әлеге елга агымы буенча 950 м аска таба бара, алга таба көньяк-көнбатышка таба 100 м авыл хужалыгы җирләре буйлап, 1,5 км урман полосасының көньяк-көнчыгыш чиге буйлап, 100 м урман полосасының төньяк-көнбатыш чиге буйлап, 150 м авыл хужалыгы җирләре буйлап, 400 м агач-куак полосасының көньяк-көнчыгыш чиге буйлап, 150 м авыл хужалыгы җирләре буйлап, 350 м агач-куак полосасының көньяк-көнчыгыш чиге буйлап, Илбәк һәм Мәсгут авылларын тоташтыручы профильле автомобиль юлына бүлеп бирелгән полосаны кисеп үтеп, 350 м авыл хужалыгы җирләре буйлап, 600 м агач-куак полосасының көньяк-көнчыгыш чиге буйлап, 200 м авыл хужалыгы җирләре буйлап, 1,2 км урман полосасының көньяк-көнчыгыш чиге буйлап, 300 м авыл хужалыгы җирләре буйлап, «Азнакай урманчылыгы» Татарстан Республикасы дәүләт бюджет учреждениесенең Мәлбагыш участок урманчылыгындагы 133 нче урман кварталының аерымланган кишәрлегенә төньяк-көнбатыш чиге буйлап 100 м уза, аннары 150 м көньяк-көнчыгышка таба 15 нче урман кварталының төньяк-көнчыгыш чиге буйлап бара, 100 м авыл хужалыгы җирләре буйлап һәм, Рус Акташы – Азнакай автомобиль юлына бүлеп бирелгән полосаны кисеп үтеп, 50 м көньяк-көнбатышка таба уза, 15, 14, 13, 12 нче урман кварталларының көньяк-көнчыгыш чиге буйлап 2,8 км бара, алга таба 750 м төньяк-көнбатышка таба 12 нче урман кварталы буйлап уза, аннары 6 нчы урман кварталының көньяк-көнчыгыш чиге буйлап 600 м көньяк-көнбатышка таба, көнбатыш чиге буйлап 700 м төньякка таба бара, алга таба 10, 9, 8, 7 нче урман кварталларының төньяк чиге буйлап, инешне кисеп үтеп, 3,4 км көнбатышка таба Илбәк, Мәсгут авыл җирлекләре һәм Әлмәт муниципаль районы

чикләре тоташкан урында Тырыш поселогыннан 2,4 км көньяк-көнбатышта урнашкан 7 нче тоташу ноктасына кадәр уза.

Илбәк авыл жирлеге чиге Әлмәт муниципаль районы белән чиктәш жирдә 7 нче тоташу ноктасыннан алып Азнакай муниципаль районы чиге буйлап Илбәк авыл жирлеге, Әлмәт һәм Сарман муниципаль районнары чикләре тоташкан урында Тырыш поселогыннан 2,2 км көнбатышта урнашкан 7а (72 нче) тоташу ноктасына кадәр уза.

Илбәк авыл жирлеге чиге Сарман муниципаль районы белән чиктәш жирдә 7а (72 нче) тоташу ноктасыннан алып Азнакай муниципаль районы чиге буйлап 1 нче тоташу ноктасына кадәр уза.

«Азнакай муниципаль районы»
муниципаль берәмлегенә һәм аның
составындагы муниципаль берәмлекләрнең
территорияләре чикләрен билгеләү
һәм аларның статусы турында»
Татарстан Республикасы Законна
13 нче кушымта

**Азнакай муниципаль районының
«Кәкре Елга авыл жирлеге» муниципаль берәмлеге
территориясе чигенәң картографик тасвирламасы**

Әлеге картографик тасвирлама «Кәкре Елга авыл жирлеге» муниципаль берәмлеге территориясе чигенәң карта-схемасын («Азнакай муниципаль районы» муниципаль берәмлегенә һәм аның составындагы муниципаль берәмлекләрнең территорияләре чикләрен билгеләү һәм аларның статусы турында» Татарстан Республикасы Законна 1 нче кушымта) тасвирлаудан гыйбарәт.

Кәкре Елга авыл жирлеге Әгерже, Әлкәй, Мәлбагыш, Мәсгут, Сәпәй, Сукаеш һәм Чалпы авыл жирлекләре белән чиктәш.

Кәкре Елга авыл жирлеге чиге Мәсгут авыл жирлеге белән чиктәш жирдә Кәкре Елга, Мәсгут һәм Әлкәй авыл жирлекләре чикләре тоташкан урында Яхшыбай авылыннан 3,7 км көньяк-көнчыгышта буа акваториясендә урнашкан $X = 383526,73$, $Y = 2352781,22$ координаталы 9 нчы тоташу ноктасыннан алып 1,5 км төньяк-көнчыгышка таба буа буенча уза, Мәллә елгасы агымы буенча, Рус Акташы — Азнакай автомобиль юлына бүлеп бирелгән полосаны кисеп үтеп, 5,2 км аска таба бара, алга таба, сынык сызык ясап, көнчыгышка таба 1,7 км авыл хужалыгы жирләре буйлап, 100 м урман полосасының көньяк чиге буйлап,

сәнәгать объектын кисеп үтеп, 2,0 км авыл хужалыгы жирләре буйлап, 100 м агач-куак массивы буйлап, 50 м авыл хужалыгы жирләре буйлап, 100 м агач-куак массивы буйлап, 50 м авыл хужалыгы жирләре буйлап, кибеп баручы инешне кисеп үтеп, 100 м агач-куак массивы буйлап, Азнакай — Дүсем автомобиль юлына бүлеп бирелгән полосаны һәм урман полосасын кисеп үтеп, 1,9 км авыл хужалыгы жирләре буйлап, 50 м сәнәгать объектынның төньяк чиге буйлап, 550 м авыл хужалыгы жирләре буйлап Кәкре Елга, Мәсгут һәм Чалпы авыл жирлекләре чикләре тоташкан урында Ирекле авылыннан 1,6 км көньякта урнашкан 10 нчы тоташу ноктасына кадәр уза.

Кәкре Елга авыл жирлеге чиге Чалпы авыл жирлеге белән чиктәш жирдә 10 нчы тоташу ноктасыннан алып көньяк-көнбатышка таба «Азнакай урманчылыгы» Татарстан Республикасы дәүләт бюджет учреждениесенәң Чатыртау участок урманчылыгындагы 3 нче урман кварталының көнбатыш чиге буйлап 50 м, авыл хужалыгы жирләре буйлап 100 м, 3 нче урман кварталының көнбатыш чиге буйлап 100 м уза, аннары авыл хужалыгы жирләре буйлап 100 м һәм көньяк-көнчыгышка таба 200 м бара, 3 нче, 4 нче урман кварталларының көньяк-көнбатыш чиге буйлап 650 м, авыл хужалыгы жирләре буйлап 100 м һәм төньяк-көнчыгышка таба 200 м уза, 4 нче урман кварталының көньяк-көнчыгыш чиге буйлап 150 м бара, авыл хужалыгы жирләре буйлап 150 м уза, алга таба көньяк-көнчыгышка 100 м урман массивының көньяк-көнбатыш чиге буйлап, 500 м урман полосасының көньяк-көнбатыш чиге буйлап, 250 м авыл хужалыгы жирләре буйлап, 150 м урман полосасының көньяк-көнбатыш чиге буйлап Кәкре Елга, Чалпы һәм Сукаеш авыл жирлекләре чикләре тоташкан урында Ирекле авылыннан 3,1 км көньяк-көнчыгышта урнашкан 15 нче тоташу ноктасына кадәр бара.

Кәкре Елга авыл жирлеге чиге Сукаеш авыл жирлеге белән чиктәш жирдә 15 нче тоташу ноктасыннан алып «Азнакай урманчылыгы» Татарстан Республикасы дәүләт бюджет учреждениесенәң Чатыртау участок урманчылыгындагы 17 нче урман кварталының көнбатыш чиге буйлап 100 м көньяк-көнчыгышка таба һәм 150 м көньяк-көнбатышка таба уза, аннары авыл хужалыгы жирләре буйлап 200 м, 118 нче урман кварталының аерымланган кишәрлегенәң көнбатыш чиге буйлап 150 м, авыл хужалыгы жирләре буйлап 100 м бара, алга таба 800 м көнбатышка таба 16 нчы урман кварталының төньяк-көнбатыш чиге буйлап, 250 м көньяк-көнбатышка таба авыл хужалыгы жирләре буйлап уза, аннары 4,6 км көньяк-көнчыгышка таба Азнакай — Дүсем автомобиль юлына бүлеп

бирелгән полосаның төньяк-көнчыгыш чиге буйлап Кәкре Елга, Сукаеш һәм Сәпәй авыл жирлекләре чикләре тоташкан урында Мачаклыбаш авылыннан 4,3 км төньяк-көнбатышта урнашкан 16 нчы тоташу ноктасына кадәр бара.

Кәкре Елга авыл жирлегенә чиге Сәпәй авыл жирлегенә белән чиктәш жирдә 16 нчы тоташу ноктасыннан алып 1,2 км көньяк-көнчыгышка таба Азнакай — Дүсем автомобиль юлына бүлеп бирелгән полосаның төньяк-көнчыгыш чиге буйлап уза, алга таба 950 м көнбатышка таба, Азнакай — Дүсем автомобиль юлына бүлеп бирелгән полосаны һәм кибеп баручы инешне кисеп үтеп, «Азнакай урманчылыгы» Татарстан Республикасы дәүләт бюджет учреждениесенә Чатыртау участок урманчылыгындагы 40 нчы урман кварталының көньяк чиге буйлап бара, аннары 450 м көньякка таба 50 нче урман кварталының көнчыгыш чиге буйлап уза, «Әлмәт — Азнакай» — Кәкре Елга — «Азнакай — Тымытык — Күктәкә» автомобиль юлына бүлеп бирелгән полосаны кисеп үтеп, 100 м авыл хужалыгы жирләре буйлап бара, алга таба, кибеп баручы Мачаклы инешен кисеп үтеп, 50, 59, 63, 69 нчы урман кварталларының көнчыгыш чиге буйлап 3,7 км Кәкре Елга, Сәпәй һәм Әгерҗе авыл жирлекләре чикләре тоташкан урында Мәнәвез авылыннан 1,6 км төньякта урнашкан 17 нче тоташу ноктасына кадәр бара.

Кәкре Елга авыл жирлегенә чиге Әгерҗе авыл жирлегенә белән чиктәш жирдә Кәкре Елга, Әгерҗе һәм Мәлбагыш авыл жирлекләре чикләре тоташкан урында Якты Юл поселогыннан 4,9 км көньяк-көнчыгышта урнашкан 18 нче тоташу ноктасыннан алып көнчыгышка таба авыл хужалыгы жирләре буйлап 300 м, «Азнакай урманчылыгы» Татарстан Республикасы дәүләт бюджет учреждениесенә Мәлбагыш участок урманчылыгындагы 113 нче, 114 нче урман кварталларының төньяк чиге буйлап 1,8 км уза, алга таба 112 нче урман кварталының көньяк-көнчыгыш чиге буйлап 150 м төньяк-көнчыгышка таба, көнчыгыш һәм төньяк-көнчыгыш чикләре буйлап 800 м төньяк-көнбатышка таба бара, 50 м авыл хужалыгы жирләре буйлап уза, аннары, сынык сызык ясап, 850 м төньякка таба 112 нче, 110 нчы урман кварталларының төньяк-көнчыгыш һәм көньяк-көнчыгыш чикләре буйлап бара, алга таба көньяк-көнчыгышка 200 м урман полосасының көньяк-көнбатыш чиге буйлап, 500 м авыл хужалыгы жирләре буйлап уза, аннары «Азнакай урманчылыгы» Татарстан Республикасы дәүләт бюджет учреждениесенә Азнакай участок урманчылыгындагы 86 нчы урман кварталының төньяк-көнбатыш чиге буйлап 300 м көньяк-көнчыгышка таба, 550 м төньяк-көнчыгышка таба, төньяк чиге буйлап 200 м көньяк-көнчыгышка таба һәм 450 м төньяк-көнчыгышка таба, төньяк-көнчыгыш чиге

буйлап 250 м көньякка таба һәм 150 м төньяк-көнчыгышка таба бара, алга таба, сынык сызык ясап, 450 м көнчыгышка таба 87 нче урман кварталының төньяк чиге буйлап уза, аннары 87 нче урман кварталы буйлап 300 м көньяк-көнбатышка таба, 250 м көньяк-көнчыгышка таба һәм 250 м төньяк-көнчыгышка таба бара, алга таба төньякка урман массивының көнчыгыш чиге буйлап 100 м, 87 нче урман кварталы буйлап 100 м уза, аннары 87 нче урман кварталының төньяк-көнбатыш чиге буйлап 200 м бара, авыл хужалыгы жирләре буйлап 500 м уза, алга таба 250 м көнчыгышка таба 79 нчы урман кварталы буйлап бара, аннары 80 нче урман кварталының көнбатыш чиге буйлап 1,1 км төньяк-көнчыгышка таба һәм төньяк чиге буйлап 900 м көнчыгышка таба уза, алга таба төньяк-көнбатышка 73 нче урман кварталы буйлап, Рус Акташы — Азнакай автомобиль юлына бүлеп бирелгән полосаны кисеп үтеп, 1,1 км, авыл хужалыгы жирләре буйлап 150 м бара, аннары 100 м төньяк-көнчыгышка таба 73 нче урман кварталының төньяк-көнбатыш чиге буйлап уза, авыл хужалыгы жирләре буйлап 50 м, 73 нче урман кварталының төньяк-көнбатыш чиге буйлап 50 м бара, алга таба 2,2 км көнчыгышка таба 67 нче, 68 нче урман кварталларының көньяк чиге буйлап уза, 1,1 км «Азнакай урманчылыгы» Татарстан Республикасы дәүләт бюджет учреждениесенә Чатыртау участок урманчылыгындагы 75 нче урман кварталының төньяк чиге буйлап 17 нче тоташу ноктасына кадәр бара.

Кәкре Елга авыл жирлегенә чиге Мәлбагыш авыл жирлегенә белән чиктәш жирдә 18 нче тоташу ноктасыннан алып 200 м төньяк-көнчыгышка таба авыл хужалыгы жирләре буйлап уза, аннары «Азнакай урманчылыгы» Татарстан Республикасы дәүләт бюджет учреждениесенә Мәлбагыш участок урманчылыгындагы 111 нче урман кварталының көньяк-көнбатыш чиге буйлап 450 м төньяк-көнбатышка таба һәм төньяк-көнбатыш чиге буйлап, сынык сызык ясап, 750 м төньяк-көнчыгышка таба, авыл хужалыгы жирләре буйлап 350 м бара, алга таба 50 м төньякка таба 111 нче урман кварталының төньяк-көнбатыш чиге буйлап уза, 109 нчы урман кварталының көньяк-көнбатыш чиге буйлап 400 м төньякка таба һәм 300 м көньяк-көнбатышка таба бара, 108 нче урман кварталының көньяк-көнчыгыш чиге буйлап 450 м уза, аннары 100 м төньяк-көнбатышка таба авыл хужалыгы жирләре буйлап бара, алга таба 1,2 км төньякка таба, кибеп баручы инешне кисеп үтеп, профильле автомобиль юлы буйлап уза, аннары 1,6 км көнбатышка таба 108 нче, 107 нче урман кварталларының төньяк чиге буйлап бара, алга таба 103 нче урман кварталының көнчыгыш чиге буйлап 1,1 км төньякка таба һәм төньяк чиге буйлап 700 м көнбатышка таба уза, аннары

98 нче урман кварталының көньяк-көнчыгыш чиге буйлап 500 м төньяк-көнчыгышка таба һәм төньяк-көнчыгыш чиге буйлап, сынык сызык ясап, 550 м төньяк-көнбатышка таба бара, алга таба 150 м төньякка таба, сәнэгать объектын кисеп үтеп, авыл хужалыгы жирләре буйлап уза, аннары, сынык сызык ясап, 1,4 км төньяк-көнбатышка таба 98 нче урман кварталының төньяк-көнчыгыш чиге буйлап Кәкре Елга, Мәлбагыш һәм Әлкәй авыл жирлекләре чикләре тоташкан урында Якты Юл поселогыннан 2,3 км төньяк-көнбатышта урнашкан 19 нчы тоташу ноктасына кадәр бара.

Кәкре Елга авыл жирлеге чиге Әлкәй авыл жирлеге белән чиктәш жирдә 9 нчы тоташу ноктасыннан алып 1,2 км көньяк-көнбатышка таба буа буенча уза, Мәллә елгасы агымы буенча 550 м өскә таба бара, алга таба көньяк-көнчыгышка, инешләрне кисеп үтеп, 250 м сазлык буенча, авыл хужалыгы жирләре буйлап, кибең баручы инешләрне берничә тапкыр кисеп үтеп, сынык сызык ясап, 1,0 км уза, аннары урман полосасының көнбатыш чиге буйлап, «Әлмәт – Азнакай» – Кәкре Елга – «Азнакай – Тымытык – Күктәкә» автомобиль юлына бүлеп бирелгән полсаны кисеп үтеп, 1,9 км көньякка таба 19 нчы тоташу ноктасына кадәр бара.

«Азнакай муниципаль районы»
муниципаль берәмлегенең һәм аның
составындагы муниципаль берәмлекләрнең
территорияләре чикләрен билгеләү
һәм аларның статусы турында»
Татарстан Республикасы Законына
14 нче кушымта

**Азнакай муниципаль районының
«Карамалы авыл жирлеге» муниципаль берәмлеге территориясе
чигенең картографик тасвирламасы**

Әлеге картографик тасвирлама «Карамалы авыл жирлеге» муниципаль берәмлеге территориясе чигенең карта-схемасын («Азнакай муниципаль районы» муниципаль берәмлегенең һәм аның составындагы муниципаль берәмлекләрнең территорияләре чикләрен билгеләү һәм аларның статусы турында» Татарстан Республикасы Законына 1 нче кушымта) тасвирлаудан гыйбарәт.

Карамалы авыл жирлеге Әсәй, Туйкә, Уразай, Урманай авыл жирлекләре, Бөгелмә һәм Ютазы муниципаль районнары белән чиктәш.

Карамалы авыл жирлеге чиге Туйкә авыл жирлеге белән чиктәш жирдә Карамалы, Туйкә авыл жирлекләре һәм Бөгелмә муниципаль районы чикләре тоташкан урында Карамалы Елга авылынан 2,0 км көньяк-көнчыгышта урнашкан 33 нче тоташу ноктасыннан алып төньяк-көнчыгышка таба «Азнакай урманчылыгы» Татарстан Республикасы дәүләт бюджет учреждениесе Азнакай участок урманчылыгындагы 180 нче, 176 нчы урман кварталларының көньяк-көнчыгыш чиге буйлап 1,8 км, авыл хужалыгы жирләре буйлап 200 м уза, аннары 176 нчы урман кварталының төньяк-көнчыгыш чиге буйлап 300 м төньяк-көнбатышка таба, төньяк чиге буйлап 600 м көньяк-көнбатышка таба һәм 250 м төньяк-көнбатышка таба бара, алга таба төньяк-көнбатышка авыл хужалыгы жирләре буйлап 450 м, 167 нче урман кварталының аерымланган кишәрлегенең төньяк-көнчыгыш чиге буйлап 100 м уза, 100 м авыл хужалыгы жирләре буйлап, 400 м урман полосасының төньяк-көнчыгыш чиге буйлап, 50 м авыл хужалыгы жирләре буйлап бара, аннары 167 нче урман кварталының аерымланган кишәрлегенең көньяк чиге буйлап, сынык сызык ясап, 850 м көнчыгышка таба һәм көнчыгыш чиге буйлап, сынык сызык ясап, 600 м төньякка таба уза, алга таба төньяк-көнчыгышка 50 м авыл хужалыгы жирләре буйлап, 650 м урман полосасының төньяк-көнбатыш чиге буйлап бара, аннары 168 нче урман кварталының көньяк-көнбатыш һәм көньяк чикләре буйлап 1,2 км көнчыгышка таба һәм төньяк-көнчыгыш чиге буйлап 850 м төньяк-көнбатышка таба уза, алга таба төньяк-көнчыгышка 400 м урман полосасының көньяк-көнчыгыш чиге буйлап, 150 м авыл хужалыгы жирләре буйлап, 100 м урман полосасының көньяк-көнчыгыш чиге буйлап, 200 м авыл хужалыгы жирләре буйлап, 100 м агач-куак массивының көньяк-көнчыгыш чиге буйлап, 50 м авыл хужалыгы жирләре буйлап бара, аннары 166 нчы урман кварталының көньяк-көнбатыш чиге буйлап 650 м төньяк-көнбатышка таба, төньяк-көнбатыш чиге буйлап 140 м төньяк-көнчыгышка таба уза, алга таба 165 нче урман кварталының аерымланган кишәрлегенең көньяк чиге буйлап 1,5 км көньяк-көнчыгышка таба, көньяк-көнчыгыш чиге буйлап 350 м төньяк-көнчыгышка таба һәм төньяк-көнчыгыш чиге буйлап 150 м төньяк-көнбатышка таба бара, 50 м авыл хужалыгы жирләре буйлап, 165 нче урман кварталының аерымланган кишәрлегенең төньяк-көнчыгыш чиге буйлап 150 м уза, авыл хужалыгы жирләре буйлап 100 м, 165 нче урман кварталының аерымланган кишәрлегенең төньяк-көнчыгыш чиге буйлап 300 м, авыл хужалыгы жирләре буйлап 150 м бара, аннары 200 м төньякка таба 165 нче урман кварталының аерымланган кишәрлегенең төньяк-көнчыгыш чиге буйлап уза, 100 м

авыл хужалыгы жирләре буйлап һәм төньяк-көнбатышка таба 50 м бара, 165 нче урман кварталының аерымланган кишәрлегенә төньяк-көнчыгыш чиге буйлап 250 м, авыл хужалыгы жирләре буйлап, сынык сызык ясап, 200 м, урман полосасы буйлап 500 м, авыл хужалыгы жирләре буйлап 50 м, урман полосасының төньяк-көнчыгыш чиге буйлап 250 м, урман полосасын кисеп үтеп, авыл хужалыгы жирләре буйлап 100 м уза, алга таба 350 м төньяк-көнчыгышка таба урман полосасының төньяк-көнбатыш чиге буйлап бара, аннары 1,0 км төньяк-көнбатышка таба авыл хужалыгы жирләре буйлап Карамалы, Туйкә һәм Уразай авыл жирлекләре чикләре тоташкан урында Туйкә авылыннан 2,1 км көнчыгышта урнашкан 35 нче тоташу ноктасына кадәр бара.

Карамалы авыл жирлеге чиге Уразай авыл жирлеге белән чиктәш жирдә 35 нче тоташу ноктасыннан алып 2,1 км төньяк-көнчыгышка таба, Азнакай – Ютазы – М-5 автомобиль юлына бүлеп бирелгән полосаны кисеп үтеп, Туйкә – Митрофановка автомобиль юлы буйлап уза, аннары 250 м көньяк-көнчыгышка таба урман полосасының көньяк-көнбатыш чиге буйлап бара, алга таба 800 м төньяк-көнчыгышка таба авыл хужалыгы жирләре буйлап Карамалы, Уразай һәм Әсәй авыл жирлекләре чикләре тоташкан урында Уразай авылыннан 4,0 км көньякта урнашкан 36 нчы тоташу ноктасына кадәр уза.

Карамалы авыл жирлеге чиге Әсәй авыл жирлеге белән чиктәш жирдә Карамалы, Әсәй һәм Урманай авыл жирлекләре чикләре тоташкан урында Таллы Бүләк авылыннан 2,7 км төньяк-көнчыгышта урнашкан 37 нче тоташу ноктасыннан алып авыл хужалыгы жирләре буйлап, «Азнакай – Ютазы – М-5» – Митрәй автомобиль юлына бүлеп бирелгән полосаны кисеп үтеп, 2,5 км көнбатышка таба, кибеп баручы инешне берничә тапкыр кисеп үтеп, 400 м төньяк-көнбатышка таба, 450 м көнбатышка таба, кибеп баручы инешне һәм урман полосасын кисеп үтеп, 350 м төньякка таба, кибеп баручы инешне кисеп үтеп, 50 м көнбатышка таба уза, 200 м «Азнакай урманчылыгы» Татарстан Республикасы дәүләт бюджет учреждениесенә Чатыртау участок урманчылыгындагы 124 нче урман кварталының аерымланган кишәрлегенә көньяк чиге буйлап, 50 м авыл хужалыгы жирләре буйлап һәм 30 м төньякка таба бара, 250 м урман массивының көнчыгыш чиге буйлап, 100 м авыл хужалыгы жирләре буйлап, 100 м урман массивының көнбатыш чиге буйлап, 100 м авыл хужалыгы жирләре буйлап һәм 150 м көнчыгышка таба уза, «Азнакай урманчылыгы» Татарстан Республикасы дәүләт бюджет учреждениесенә Азнакай участок урманчылыгындагы 190 нчы урман кварталының көньяк чиге буйлап, кибеп баручы инешне кисеп үтеп, 200 м, көньяк-көнчыгыш чиге буйлап 600 м

төньяк-көнчыгышка таба һәм көнчыгыш чиге буйлап, сынык сызык ясап, 750 м төньякка таба бара, аннары, сынык сызык ясап, авыл хужалыгы жирләре буйлап 800 м төньяк-көнчыгышка таба һәм, Сарсаз елгасын һәм яр буе агач-куак массивын кисеп үтеп, 850 м төньяк-көнбатышка таба уза, алга таба көньяк-көнбатышка 189 нчы урман кварталының төньяк-көнбатыш чиге буйлап 150 м, авыл хужалыгы жирләре буйлап 100 м һәм, Карамалы елгасын берничә тапкыр кисеп үтеп, 1,2 км төньяк-көнчыгышка таба бара, 550 м урман полосасының көньяк-көнбатыш чиге буйлап, кибеп баручы инешләренә кисеп үтеп, 1,7 км авыл хужалыгы жирләре буйлап, 600 м урман полосасы буйлап, 650 м урман полосасының төньяк-көнчыгыш чиге буйлап, 1,0 км урман полосасы буйлап 36 нчы тоташу ноктасына кадәр бара.

Карамалы авыл жирлеге чиге Урманай авыл жирлеге белән чиктәш жирдә 37 нче тоташу ноктасыннан алып инеш агымы буенча 1,3 км өскә таба уза, аннары көньяк-көнчыгышка таба 250 м авыл хужалыгы жирләре буйлап, 250 м урман массивы буйлап, Урманай – Беренче Май – Таллы Бүләк автомобиль юлына бүлеп бирелгән полосаны кисеп үтеп, 850 м авыл хужалыгы жирләре буйлап, 350 м урман полосасы буйлап, 100 м авыл хужалыгы жирләре буйлап, 700 м урман полосасының төньяк-көнчыгыш чиге буйлап, 200 м авыл хужалыгы жирләре буйлап Карамалы, Урманай авыл жирлекләре һәм Ютазы муниципаль районы чикләре тоташкан урында Таллы Бүләк авылыннан 2,3 км көньяк-көнчыгышта урнашкан 38 нче тоташу ноктасына кадәр бара.

Карамалы авыл жирлеге чиге Ютазы муниципаль районы белән чиктәш жирдә 38 нче тоташу ноктасыннан алып Азнакай муниципаль районы чиге буйлап Карамалы авыл жирлеге, Бөгелмә һәм Ютазы муниципаль районнары чикләре тоташкан урында Октябрь-Бүләк авылыннан 1,5 км көньяк-көнбатышта урнашкан 34 нче (74 нче) тоташу ноктасына кадәр уза.

Карамалы авыл жирлеге чиге Бөгелмә муниципаль районы белән чиктәш жирдә 34 нче (74 нче) тоташу ноктасыннан алып Азнакай муниципаль районы чиге буйлап 33 нче тоташу ноктасына кадәр уза.

«Азнакай муниципаль районы»
муниципаль берәмлегенә һәм аның
составындагы муниципаль берәмлекләренә
территорияләре чикләрен билгеләү
һәм аларның статусы турында»
Татарстан Республикасы Законына
15 нче кушымта

**Азнакай муниципаль районының
«Мәлбагыш авыл җирлеге» муниципаль берәмлеге территориясә
чигенәң картографик тасвирламасы**

Әлеге картографик тасвирлама «Мәлбагыш авыл җирлеге» муниципаль берәмлеге территориясә чигенәң карта-схемасын («Азнакай муниципаль районы» муниципаль берәмлегенә һәм аның составындагы муниципаль берәмлекләренә территорияләре чикләрен билгеләү һәм аларның статусы турында» Татарстан Республикасы Законына 1 нче кушымта) тасвирлаудан гыйбарәт.

Мәлбагыш авыл җирлеге «Актүбә шәһәр тибындагы поселогы» муниципаль берәмлеге, Әгерҗе, Әлкәй, Кәкре Елга, Микулино авыл җирлекләре һәм Әлмәт муниципаль районы белән чиктәш.

Мәлбагыш авыл җирлеге чиге Әлкәй авыл җирлеге белән чиктәш җирдә Мәлбагыш, Әлкәй һәм Кәкре Елга авыл җирлекләре чикләре тоташкан урында Якты Юл поселогыннан 2,3 км төньяк-көнбатышта урнашкан 19 нчы тоташу ноктасыннан алып көньяк-көнбатышка таба «Азнакай урманчылыгы» Татарстан Республикасы дәүләт бюджет учреждениесенә Мәлбагыш участок урманчылыгындагы 98 нче урман кварталының төньяк һәм төньяк-көнбатыш чикләре буйлап 450 м уза, аннары авыл хужалыгы җирләре буйлап 50 м һәм, «Әлмәт – Азнакай» – Кәкре Елга – «Азнакай – Тымытык – Күктәкә» автомобиль юлына бүлеп бирелгән полосаны һәм кибеп баручы инешне кисеп үтеп, 1,1 км төньяк-көнбатышка таба, әлеге автомобиль юлына бүлеп бирелгән полосаны кабат кисеп үтеп, 400 м көньяк-көнбатышка таба, 450 м көнбатышка таба Мәллә елгасына кадәр бара, әлеге елга агымы буенча, профильле автомобиль юлына бүлеп бирелгән полосаны кисеп үтеп, 2,4 км өскә таба аңа Нәклүш елгасы койган җиргә кадәр уза, Нәклүш елгасы агымы буенча, Түбән Мактама – Актүбә автомобиль юлына бүлеп бирелгән полосаны кисеп үтеп, 4,8 км өскә таба бара, алга таба, сынык сызык ясап, 150 м көньяк-көнбатышка таба 134 нче урман кварталының аерымланган кишәрлегенә көньяк-көнчыгыш чиге буйлап уза, аннары Нәклүш елгасы агымы буенча 1,7 км өскә таба бара, алга таба

төньяк-көнбатышка 73 нче урман кварталының көньяк-көнбатыш чиге буйлап 150 м уза, 50 м урман массивы буйлап, 150 м авыл хужалыгы җирләре буйлап бара, аннары төньяк-көнчыгышка таба 72 нче урман кварталының аерымланган кишәрлегенә көньяк-көнчыгыш чиге буйлап 150 м уза, 250 м авыл хужалыгы җирләре буйлап һәм, урман массивын кисеп үтеп, 150 м төньяк-көнбатышка таба бара, 72 нче урман кварталының аерымланган кишәрлегенә көнчыгыш чиге буйлап 150 м, авыл хужалыгы җирләре буйлап 100 м уза, алга таба 72 нче урман кварталының аерымланган кишәрлегенә төньяк-көнчыгыш чиге буйлап 200 м төньяк-көнчыгышка таба һәм төньяк-көнчыгыш һәм төньяк чикләре буйлап, сынык сызык ясап, 550 м төньяк-көнбатышка таба бара, аннары 300 м көньяк-көнбатышка таба «Әлмәт – Азнакай» – Кәкре Елга – «Азнакай – Тымытык – Күктәкә» автомобиль юлына бүлеп бирелгән полосаның көньяк-көнчыгыш чиге буйлап уза, алга таба көнбатышка, әлеге автомобиль юлына бүлеп бирелгән полосаны кисеп үтеп, 150 м авыл хужалыгы җирләре буйлап бара, 72 нче урман кварталының аерымланган кишәрлегенә төньяк чиге буйлап 100 м уза, аннары көньяк-көнбатышка таба, «Әлмәт – Азнакай» – Кәкре Елга – «Азнакай – Тымытык – Күктәкә» автомобиль юлына бүлеп бирелгән полосаны кабат кисеп үтеп, авыл хужалыгы җирләре буйлап 600 м, 72 нче урман кварталының аерымланган кишәрлегенә төньяк-көнбатыш чиге буйлап 400 м бара, авыл хужалыгы җирләре буйлап 50 м, 72 нче урман кварталының аерымланган кишәрлегенә төньяк-көнбатыш чиге буйлап 450 м уза, 250 м авыл хужалыгы җирләре буйлап, урман массивын кисеп үтеп, 100 м урман массивының көньяк-көнчыгыш чиге буйлап, 72 нче урман кварталының аерымланган кишәрлегенә төньяк-көнбатыш чиге буйлап 550 м һәм көньяк-көнбатыш чиге буйлап 150 м көньяк-көнчыгышка таба бара, алга таба көньяк-көнбатышка, урман массивын кисеп үтеп, 600 м авыл хужалыгы җирләре буйлап уза, 50 м урман массивы буйлап Мәлбагыш, Әлкәй авыл җирлекләре һәм Әлмәт муниципаль районы чикләре тоташкан урында Танаевка поселогыннан 2,1 км көньяк-көнбатышта урнашкан 20 нче тоташу ноктасына кадәр бара.

Мәлбагыш авыл җирлеге чиге Кәкре Елга авыл җирлеге белән чиктәш җирдә Кәкре Елга, Әгерҗе һәм Мәлбагыш авыл җирлекләре чикләре тоташкан урында Якты Юл поселогыннан 4,9 км көньяк-көнчыгышта урнашкан 18 нче тоташу ноктасыннан алып 200 м төньяк-көнчыгышка таба авыл хужалыгы җирләре буйлап уза, аннары «Азнакай урманчылыгы» Татарстан Республикасы дәүләт бюджет учреждениесенә Мәлбагыш участок урманчылыгындагы 111 нче урман кварталының көньяк-көнбатыш

чиге буйлап 450 м төньяк-көнбатышка таба һәм төньяк-көнбатыш чиге буйлап, сынык сызык ясап, 750 м төньяк-көнчыгышка таба, авыл хужалыгы жирләре буйлап 350 м бара, алга таба 50 м төньякка таба 111 нче урман кварталының төньяк-көнбатыш чиге буйлап уза, 109 нчы урман кварталының көньяк-көнбатыш чиге буйлап 400 м төньякка таба һәм 300 м көньяк-көнбатышка таба бара, 108 нче урман кварталының көньяк-көнчыгыш чиге буйлап 450 м уза, аннары 100 м төньяк-көнбатышка таба авыл хужалыгы жирләре буйлап бара, алга таба 1,2 км төньякка таба, кибең баручы инешне кисеп үтеп, профильле автомобиль юлы буйлап уза, аннары 1,6 км көнбатышка таба 108 нче, 107 нче урман кварталларының төньяк чиге буйлап бара, алга таба 103 нче урман кварталының көнчыгыш чиге буйлап 1,1 км төньякка таба һәм төньяк чиге буйлап 700 м көнбатышка таба уза, аннары 98 нче урман кварталының көньяк-көнчыгыш чиге буйлап 500 м төньяк-көнчыгышка таба һәм төньяк-көнчыгыш чиге буйлап, сынык сызык ясап, 550 м төньяк-көнбатышка таба бара, алга таба 150 м төньякка таба, сәнәгать объектын кисеп үтеп, авыл хужалыгы жирләре буйлап уза, аннары, сынык сызык ясап, 1,4 км төньяк-көнбатышка таба 98 нче урман кварталының төньяк-көнчыгыш чиге буйлап 19 нчы тоташу ноктасына кадәр бара.

Мәлбагыш авыл жирлегенә чиге Әгерҗе авыл жирлегенә белән чиктәш жирдә Мәлбагыш, Әгерҗе һәм Микулино авыл жирлекләренә чикләре тоташкан урында Каменка авылынан 1,3 км төньяк-көнчыгышта урнашкан 22 нче тоташу ноктасынан алып авыл хужалыгы жирләре буйлап, Әлмәт – Азнакай автомобиль юлына бүлеп бирелгән полосаны кисеп үтеп, 1,8 км төньяк-көнбатышка таба, «Азнакай урманчылыгы» Татарстан Республикасы дәүләт бюджет учреждениесенә Мәлбагыш участок урманчылыгындагы 120 нче урман кварталының аерымланган кишәрлегенә көньяк-көнбатыш чиге буйлап 350 м һәм төньяк-көнбатыш чиге буйлап 500 м төньяк-көнчыгышка таба уза, алга таба авыл хужалыгы жирләре буйлап, сәнәгать объектын кисеп үтеп, 1,3 км, көньяк-көнчыгышка таба 250 м бара, 550 м төньяк-көнчыгышка таба 121 нче урман кварталының төньяк-көнбатыш чиге буйлап уза, аннары авыл хужалыгы жирләре буйлап, Мәллә елгасын, профильле автомобиль юлына бүлеп бирелгән полосаны һәм урман массивын кисеп үтеп, 400 м, көньяк-көнчыгышка таба 550 м бара, 50 м урман массивының көньяк-көнбатыш чиге буйлап, профильле автомобиль юлына бүлеп бирелгән полосаны кисеп үтеп, 850 м авыл хужалыгы жирләре буйлап, 40 м урман массивының көньяк-көнбатыш чиге буйлап уза, алга таба 124 нче урман кварталының төньяк-көнбатыш чиге буйлап 200 м

төньяк-көнчыгышка таба һәм төньяк чиге буйлап 150 м көньяк-көнчыгышка таба бара, төньяк-көнчыгышка таба 100 м авыл хужалыгы жирләре буйлап, 100 м урман массивының төньяк-көнбатыш чиге буйлап, 200 м авыл хужалыгы жирләре буйлап, 100 м урман массивының көньяк-көнчыгыш чиге буйлап, 50 м авыл хужалыгы жирләре буйлап уза, аннары 113 нче урман кварталының көньяк чиге буйлап 200 м көнчыгышка таба һәм көньяк-көнчыгыш чиге буйлап 200 м төньякка таба бара, алга таба 300 м көнбатышка таба 113 нче урман кварталы буйлап уза, 113 нче урман кварталының көньяк-көнбатыш чиге буйлап 100 м бара, 113 нче урман кварталы буйлап 150 м уза, 113 нче урман кварталының көньяк-көнбатыш чиге буйлап 250 м, көнбатыш чиге буйлап 250 м төньякка таба һәм төньяк-көнбатыш чиге буйлап 400 м төньяк-көнчыгышка таба 18 нче тоташу ноктасына кадәр бара.

Мәлбагыш авыл жирлегенә чиге Микулино авыл жирлегенә белән чиктәш жирдә 22 нче тоташу ноктасынан алып 1,8 км көньяк-көнбатышка таба «Бөгелмә урманчылыгы» Татарстан Республикасы дәүләт бюджет учреждениесенә Актүбә участок урманчылыгындагы 3 нче, 5 нче урман кварталларының төньяк-көнбатыш чиге буйлап уза, аннары 350 м төньяк-көнбатышка таба 4 нче урман кварталының көнчыгыш чиге буйлап бара, инешне кисеп үтеп, 150 м авыл хужалыгы жирләре буйлап уза, 4 нче урман кварталының төньяк-көнчыгыш чиге буйлап 100 м һәм төньяк-көнбатыш чиге буйлап 250 м көньяк-көнбатышка таба бара, 4 нче урман кварталы буйлап 500 м көньякка таба һәм 100 м көнбатышка таба, сынык сызык ясап, 200 м авыл хужалыгы жирләре буйлап уза, алга таба 250 м төньяк-көнбатышка таба «Азнакай урманчылыгы» Татарстан Республикасы дәүләт бюджет учреждениесенә Мәлбагыш участок урманчылыгындагы 129 нчы урман кварталының аерымланган кишәрлегенә көньяк-көнбатыш чиге буйлап Мәлбагыш, Микулино авыл жирлекләре һәм «Актүбә шәһәр тибындагы поселогы» муниципаль берәмлегенә чикләре тоташкан урында Каменка авылынан 1,0 км көньяк-көнбатышта урнашкан 58 нче тоташу ноктасына кадәр уза, шулай ук Мәлбагыш, Микулино авыл жирлекләре һәм «Актүбә шәһәр тибындагы поселогы» муниципаль берәмлегенә чикләре тоташкан урында Каменка авылынан 2,0 км көнбатышта урнашкан 59 нчы тоташу ноктасынан алып төньяк-көнчыгышка таба 400 м урман полосасының көнбатыш чиге буйлап, саклагыч валларны кисеп үтеп, 300 м авыл хужалыгы жирләре буйлап һәм 100 м көнбатышка таба уза, 94 нче урман кварталының көньяк чиге буйлап 400 м бара, сәнәгать объектын буйлап 100 м уза, аннары төньяк-көнбатышка таба 94, 92, 91 нче урман квар-

талларының көньяк-көнбатыш чиге буйлап 2,4 км бара, авыл хужалыгы жирләрә буйлап 50 м, 91 нче урман кварталының көньяк-көнбатыш чиге буйлап 200 м уза, 50 м авыл хужалыгы жирләрә буйлап, 150 м чүплек буенча, 150 м авыл хужалыгы жирләрә буйлап, 91 нче урман кварталының көньяк-көнбатыш чиге буйлап 50 м, профильле автомобиль юлына бүлеп бирелгән полосаны кисеп үтеп, авыл хужалыгы жирләрә буйлап 50 м бара, 90 нчы урман кварталының көньяк-көнбатыш чиге буйлап 850 м Мәлбагыш, Микулино авыл жирлекләре һәм Әлмәт муниципаль районы чикләре тоташкан урында Елгабаш авылыннан 1,5 км көньяк-көнчыгышта урнашкан 21 нче тоташу ноктасына кадәр уза.

Мәлбагыш авыл жирлеге чиге «Актүбә шәһәр тибындагы поселогы» муниципаль берәмлеге белән чиктәш жирдә 59 нчы тоташу ноктасыннан алып 30 м төньяк-көнчыгышка таба урман полосасының көньяк-көнчыгыш чиге буйлап уза, аннары 150 м көньякка таба авыл хужалыгы жирләрә буйлап бара, алга таба 100 м көньяк-көнбатышка таба Әлмәт — Азнакай автомобиль юлына бүлеп бирелгән полосаның төньяк-көнбатыш чиге буйлап уза, аннары көньяк-көнчыгышка таба, әлеге автомобиль юлына бүлеп бирелгән полосаны кисеп үтеп, 40 м, профильле автомобиль юлы буйлап 550 м, профильле автомобиль юлына бүлеп бирелгән полосаның төньяк-көнчыгыш чиге буйлап 200 м бара, алга таба 250 м төньяк-көнчыгышка таба авыл хужалыгы жирләрә буйлап уза, аннары «Азнакай урманчылыгы» Татарстан Республикасы дәүләт бюджет учреждениесенең Мәлбагыш участка урманчылыгындагы 136 нчы урман кварталының аерымланган кишәрлегенең көньяк-көнбатыш чиге буйлап 100 м көньяк-көнчыгышка таба, көньяк-көнчыгыш һәм көнчыгыш чикләре буйлап, сынык сызык ясап, 350 м төньяк-көнчыгышка таба бара, 129 нчы урман кварталының аерымланган кишәрлегенең көньяк-көнчыгыш чиге буйлап 650 м һәм төньяк-көнчыгыш чиге буйлап 100 м төньяк-көнбатышка таба уза, алга таба 250 м төньяк-көнчыгышка таба авыл хужалыгы жирләрә буйлап урман полосасына кадәр бара, аннары 1,0 км көньяк-көнчыгышка таба урман полосасының көньяк-көнбатыш чиге буйлап уза, көнбатышка таба авыл хужалыгы жирләрә буйлап 300 м, 129 нчы урман кварталының аерымланган кишәрлегенең төньяк чиге буйлап 50 м һәм көнбатыш чиге буйлап 350 м көньяк-көнбатышка таба 58 нче тоташу ноктасына кадәр бара.

Мәлбагыш авыл жирлеге чиге Әлмәт муниципаль районы белән чиктәш жирдә 21 нче тоташу ноктасыннан алып Азнакай муниципаль районы чиге буйлап 20 нче тоташу ноктасына кадәр уза.

«Азнакай муниципаль районы» муниципаль берәмлегенең һәм аның составындагы муниципаль берәмлекләренең территорияләре чикләрен билгеләү һәм аларның статусы турында» Татарстан Республикасы Законына 16 нчы кушымта

**Азнакай муниципаль районының
«Мәсгут авыл жирлеге» муниципаль берәмлеге территориясе
чигенең картографик тасвирламасы**

Әлеге картографик тасвирлама «Мәсгут авыл жирлеге» муниципаль берәмлеге территориясе чигенең карта-схемасын («Азнакай муниципаль районы» муниципаль берәмлегенең һәм аның составындагы муниципаль берәмлекләренең территорияләре чикләрен билгеләү һәм аларның статусы турында» Татарстан Республикасы Законына 1 нче кушымта) тасвирлаудан гыйбарәт.

Мәсгут авыл жирлеге Әлкәй, Илбәк, Кәкре Елга, Чалпы авыл жирлекләре һәм Әлмәт муниципаль районы белән чиктәш.

Мәсгут авыл жирлеге чиге Илбәк авыл жирлеге белән чиктәш жирдә Мәсгут, Илбәк һәм Чалпы авыл жирлекләре чикләре тоташкан урында Ирекле авылыннан 1,3 км көнчыгышта урнашкан 6 нчы тоташу ноктасыннан алып авыл хужалыгы жирләрә буйлап 600 м көньякка таба, 1,3 км көнбатышка таба, сынык сызык ясап, 600 м көньяк-көнбатышка таба уза, алга таба 200 м төньяк-көнбатышка таба Азнакай — Дүсем автомобиль юлы буйлап бара, аннары 650 м көньяк-көнбатышка таба авыл хужалыгы жирләрә буйлап, яр буе агач-куак полосасын кисеп үтеп, Мәллә елгасына кадәр уза, әлеге елга агымы буенча 950 м аска таба бара, алга таба көньяк-көнбатышка таба 100 м авыл хужалыгы жирләрә буйлап, 1,5 км урман полосасының көньяк-көнчыгыш чиге буйлап, 100 м урман полосасының төньяк-көнбатыш чиге буйлап, 150 м авыл хужалыгы жирләрә буйлап, 400 м агач-куак полосасының көньяк-көнчыгыш чиге буйлап, 150 м авыл хужалыгы жирләрә буйлап, 350 м агач-куак полосасының көньяк-көнчыгыш чиге буйлап, Илбәк һәм Мәсгут авылларын тоташтыручы профильле автомобиль юлына бүлеп бирелгән полосаны кисеп үтеп, 350 м авыл хужалыгы жирләрә буйлап, 600 м агач-куак полосасының көньяк-көнчыгыш чиге буйлап, 200 м авыл хужалыгы жирләрә буйлап, 1,2 км урман полосасының көньяк-көнчыгыш чиге буйлап, 300 м авыл хужалыгы жирләрә буйлап, «Азнакай урманчылыгы» Татарстан Республикасы дәүләт бюджет учреждениесенең Мәлбагыш учас-

ток урманчылыгындагы 133 нче урман кварталының аерымланган кишәрлегенең төньяк-көнбатыш чиге буйлап 100 м уза, аннары 150 м көньяк-көнчыгышка таба 15 нче урман кварталының төньяк-көнчыгыш чиге буйлап бара, 100 м авыл хужалыгы жирләре буйлап һәм, Рус Акташы – Азнакай автомобиль юлына бүлеп бирелгән полосаны кисеп үтеп, 50 м көньяк-көнбатышка таба уза, 15, 14, 13, 12 нче урман кварталларының көньяк-көнчыгыш чиге буйлап 2,8 км бара, алга таба 750 м төньяк-көнбатышка таба 12 нче урман кварталы буйлап уза, аннары 6 нчы урман кварталының көньяк-көнчыгыш чиге буйлап 600 м көньяк-көнбатышка таба, көнбатыш чиге буйлап 700 м төньякка таба бара, алга таба 10, 9, 8, 7 нче урман кварталларының төньяк чиге буйлап, инешне кисеп үтеп, 3,4 км көнбатышка таба Мәсгут, Илбәк авыл жирлекләре һәм Әлмәт муниципаль районы чикләре тоташкан урында Тырыш поселогыннан 2,4 км көньяк-көнбатышта урнашкан 7 нче тоташу ноктасына кадәр уза.

Мәсгут авыл жирлеге чиге Чалпы авыл жирлеге белән чиктәш жирдә 6 нчы тоташу ноктасыннан алып төньяк-көнчыгышка таба 50 м авыл хужалыгы жирләре буйлап, 250 м урман полосасының көньяк-көнчыгыш чиге буйлап, 200 м авыл хужалыгы жирләре буйлап, 100 м сазлык буенча, 850 м авыл хужалыгы жирләре буйлап һәм 100 м көньякка таба уза, «Азнакай урманчылыгы» Татарстан Республикасы дәүләт бюджет учреждениесең Жәлил участок урманчылыгындагы 125 нче урман кварталының көнбатыш чиге буйлап 100 м бара, аннары 950 м төньяк-көнчыгышка таба 125 нче урман кварталы буйлап уза, алга таба көньякка 125 нче урман кварталының көнчыгыш чиге буйлап 250 м бара, 900 м авыл хужалыгы жирләре буйлап, 150 м урман полосасының көнбатыш чиге буйлап, 50 м авыл хужалыгы жирләре буйлап, 100 м урман массивы буйлап, 150 м авыл хужалыгы жирләре буйлап уза, аннары көньяк-көнчыгышка таба, Гуйкә – Митрофановка автомобиль юлына бүлеп бирелгән полосаны кисеп үтеп, 1,8 км урман полосасының көньяк-көнбатыш чиге буйлап, 350 м урман полосасы буйлап, 200 м авыл хужалыгы жирләре буйлап, 600 м урман полосасының көнбатыш чиге буйлап бара, алга таба төньяк-көнчыгышка таба, урман полосасын кисеп үтеп, авыл хужалыгы жирләре буйлап 100 м, «Азнакай урманчылыгы» Татарстан Республикасы дәүләт бюджет учреждениесең Чатыртау участок урманчылыгындагы 1 нче урман кварталының көньяк-көнбатыш чиге буйлап 300 м уза, көнчыгышка таба, профильле автомобиль юлына бүлеп бирелгән полосаны кисеп үтеп, 100 м авыл хужалыгы жирләре буйлап, 250 м урман полосасының көньяк чиге буйлап бара, аннары 350 м көньякка таба 2 нче урман кварталының

көнбатыш чиге буйлап уза, 400 м көньяк-көнчыгышка таба авыл хужалыгы жирләре буйлап, 50 м көнчыгышка таба 2 нче урман кварталының көньяк-көнбатыш чиге буйлап бара, 50 м авыл хужалыгы жирләре буйлап уза, 350 м көньяк-көнчыгышка таба 2 нче урман кварталының көньяк-көнбатыш чиге буйлап бара, авыл хужалыгы жирләре буйлап 100 м, 3 нче урман кварталының көнбатыш чиге буйлап 600 м уза, алга таба 100 м көньякка таба авыл хужалыгы жирләре буйлап бара, аннары 50 м көньяк-көнбатышка таба 3 нче урман кварталының көнбатыш чиге буйлап уза, авыл хужалыгы жирләре буйлап 250 м, 3 нче урман кварталының көнбатыш чиге буйлап 50 м Мәсгут, Чалпы һәм Кәкре Елга авыл жирлекләре чикләре тоташкан урында Ирекле авылыннан 1,6 км көньякта урнашкан 10 нчы тоташу ноктасына кадәр бара.

Мәсгут авыл жирлеге чиге Кәкре Елга авыл жирлеге белән чиктәш жирдә Мәсгут, Кәкре Елга һәм Әлкәй авыл жирлекләре чикләре тоташкан урында Яхшыбай авылыннан 3,7 км көньяк-көнчыгышта буа акваториясендә урнашкан $X = 383526,73$, $Y = 2352781,22$ координаталы 9 нчы тоташу ноктасыннан алып 1,5 км төньяк-көнчыгышка таба буа буенча уза, Мәллә елгасы агымы буенча, Рус Акташы – Азнакай автомобиль юлына бүлеп бирелгән полосаны кисеп үтеп, 5,2 км аска таба бара, алга таба, сынык сызык ясап, көнчыгышка таба 1,7 км авыл хужалыгы жирләре буйлап, 100 м урман полосасының көньяк чиге буйлап, сәнәгать объектын кисеп үтеп, 2,0 км авыл хужалыгы жирләре буйлап, 100 м агач-куак массивы буйлап, 50 м авыл хужалыгы жирләре буйлап, 100 м агач-куак массивы буйлап, 50 м авыл хужалыгы жирләре буйлап, кибеп баручы инешне кисеп үтеп, 100 м агач-куак массивы буйлап, Азнакай – Дүсем автомобиль юлына бүлеп бирелгән полосаны һәм урман полосасын кисеп үтеп, 1,9 км авыл хужалыгы жирләре буйлап, 50 м сәнәгать объектының төньяк чиге буйлап, 550 м авыл хужалыгы жирләре буйлап 10 нчы тоташу ноктасына кадәр уза.

Мәсгут авыл жирлеге чиге Әлкәй авыл жирлеге белән чиктәш жирдә Мәсгут, Әлкәй авыл жирлекләре һәм Әлмәт муниципаль районы чикләре тоташкан урында Әлкәй авылыннан 4,8 км төньяк-көнбатышта урнашкан 8 нче тоташу ноктасыннан алып көнчыгышка таба «Азнакай урманчылыгы» Татарстан Республикасы дәүләт бюджет учреждениесең Мәлбагыш участок урманчылыгындагы 32 нче урман кварталының төньяк-көнбатыш чиге буйлап, сынык сызык ясап, 350 м, авыл хужалыгы жирләре буйлап 100 м, 32 нче урман кварталының төньяк-көнбатыш чиге буйлап 150 м уза, аннары 500 м көньяк-көнчыгышка таба 32 нче урман кварталы буйлап бара, 200 м көньякка таба

32 нче урман кварталының көнчыгыш чиге буйлап уза, алга таба 900 м көнчыгышка таба 33 нче урман кварталының төньяк чиге буйлап бара, 350 м төньякка таба 34 нче урман кварталының көнбатыш чиге буйлап уза, аннары 1,0 км көнчыгышка таба 31 нче урман кварталы буйлап бара, алга таба төньяк-көнчыгышка, урман массивларын кисеп үтеп, 250 м авыл хужалыгы жирләре буйлап, 35 нче, 37 нче урман кварталларының төньяк-көнбатыш чиге буйлап 600 м уза, аннары 150 м көньяк-көнчыгышка таба 37 нче урман кварталының төньяк-көнбатыш чиге буйлап бара, 37 нче, 36 нчы урман кварталлары буйлап 1,1 км уза, 36 нчы урман кварталының төньяк-көнчыгыш һәм көнчыгыш чикләре буйлап, сынык сызык ясап, 300 м бара, 132 нче урман кварталының аерымланган кишәрлегенең көньяк-көнбатыш чиге буйлап 50 м уза, авыл хужалыгы жирләре буйлап 200 м, 132 нче урман кварталының аерымланган кишәрлегенең көньяк-көнбатыш чиге буйлап 200 м һәм 400 м авыл хужалыгы жирләре буйлап, 134 нче урман кварталының аерымланган кишәрлегенең төньяк-көнчыгыш чиге буйлап 100 м инешкә кадәр бара, әлеге инеш агымы буенча 1,6 км аска таба аның икенче инешкә койган жиренә кадәр уза, әлеге инеш агымы буенча 250 м аска таба буага кадәр бара, буа буенча 500 м көньяк-көнчыгышка таба 9 нчы тоташу ноктасына кадәр бара.

Мәсгут авыл жирлеге чиге Әлмәт муниципаль районы белән чиктәш жирдә 8 нче тоташу ноктасыннан алып Азнакай муниципаль районы чиге буйлап 7 нче тоташу ноктасына кадәр уза.

«Азнакай муниципаль районы»
муниципаль берәмлегенең һәм аның
составындагы муниципаль берәмлекләрнең
территорияләре чикләрен билгеләү
һәм аларның статусы турында»
Татарстан Республикасы Законна
17 нче кушымта

**Азнакай муниципаль районының
«Микулино авыл жирлеге» муниципаль берәмлеге
территориясе чигенең картографик тасвирламасы**

Әлеге картографик тасвирлама «Микулино авыл жирлеге» муниципаль берәмлеге территориясе чигенең карта-схемасын («Азнакай муниципаль районы» муниципаль берәмлегенең һәм аның составындагы муниципаль берәмлекләрнең территорияләре

чикләрен билгеләү һәм аларның статусы турында» Татарстан Республикасы Законна 1 нче кушымта) тасвирлаудан гыйбарәт.

Микулино авыл жирлеге «Актүбә шәһәр тибындагы поселогы» муниципаль берәмлеге, Әгерҗе, Бирючевка, Мәлбагыш, Чемодурово авыл жирлекләре, Әлмәт һәм Бөгелмә муниципаль районнары белән чиктәш.

Микулино авыл жирлеге чиге Мәлбагыш авыл жирлеге белән чиктәш жирдә Микулино, Мәлбагыш һәм Әгерҗе авыл жирлекләре чикләре тоташкан урында Каменка авылыннан 1,3 км төньяк-көнчыгышта урнашкан 22 нче тоташу ноктасыннан алып 1,8 км көньяк-көнбатышка таба «Бөгелмә урманчылыгы» Татарстан Республикасы дәүләт бюджет учреждениесенең Актүбә участок урманчылыгындагы 3 нче, 5 нче урман кварталларының төньяк-көнбатыш чиге буйлап уза, аннары 350 м төньяк-көнбатышка таба 4 нче урман кварталының көнчыгыш чиге буйлап бара, инешне кисеп үтеп, 150 м авыл хужалыгы жирләре буйлап уза, 4 нче урман кварталының төньяк-көнчыгыш чиге буйлап 100 м һәм төньяк-көнбатыш чиге буйлап 250 м көньяк-көнбатышка таба бара, 4 нче урман кварталы буйлап 500 м көньякка таба һәм 100 м көнбатышка таба, сынык сызык ясап, 200 м авыл хужалыгы жирләре буйлап уза, алга таба 250 м төньяк-көнбатышка таба «Азнакай урманчылыгы» Татарстан Республикасы дәүләт бюджет учреждениесенең Мәлбагыш участок урманчылыгындагы 129 нчы урман кварталының аерымланган кишәрлегенең көньяк-көнбатыш чиге буйлап Мәлбагыш, Микулино авыл жирлекләре һәм «Актүбә шәһәр тибындагы поселогы» муниципаль берәмлеге чикләре тоташкан урында Каменка авылыннан 1,0 км көньяк-көнбатышта урнашкан 58 нче тоташу ноктасына кадәр уза, шулай ук Мәлбагыш, Микулино авыл жирлекләре һәм «Актүбә шәһәр тибындагы поселогы» муниципаль берәмлеге чикләре тоташкан урында Каменка авылыннан 2,0 км көнбатышта урнашкан 59 нчы тоташу ноктасыннан алып төньяк-көнчыгышка таба 400 м урман полосасының көнбатыш чиге буйлап, саклагыч валларны кисеп үтеп, 300 м авыл хужалыгы жирләре буйлап һәм 100 м көнбатышка таба уза, 94 нче урман кварталының көньяк чиге буйлап 400 м бара, сәнәгать объекты буйлап 100 м уза, аннары төньяк-көнбатышка таба 94, 92, 91 нче урман кварталларының көньяк-көнбатыш чиге буйлап 2,4 км бара, авыл хужалыгы жирләре буйлап 50 м, 91 нче урман кварталының көньяк-көнбатыш чиге буйлап 200 м уза, 50 м авыл хужалыгы жирләре буйлап, 150 м чүплек буенча, 150 м авыл хужалыгы жирләре буйлап, 91 нче урман кварталының көньяк-көнбатыш чиге буйлап 50 м, профилье автомобиль юлына бүлеп бирелгән полосаны кисеп үтеп, авыл хужалыгы жирләре буй-

лап 50 м бара, 90 нчы урман кварталының көньяк-көнбатыш чиге буйлап 850 м Микулино, Мәлбагыш авыл жирлекләре һәм Әлмәт муниципаль районы чикләре тоташкан урында Елгабаш авылынан 1,5 км көньяк-көнчыгышта урнашкан 21 нче тоташу ноктасына кадәр уза.

Микулино авыл жирлегенә чиге «Актүбә шәһәр тибындагы поселогы» муниципаль берәмлегенә белән чиктәш жирдә 58 нче тоташу ноктасынан алып авыл хужалыгы жирләре буйлап 50 м төньяк-көнбатышка таба, 100 м көньяк-көнбатышка таба уза, профильле автомобиль юлына бүлеп бирелгән полосаны кисеп үтеп, «Бөгелмә урманчылыгы» Татарстан Республикасы дәүләт бюджет учреждениесенен Актүбә участок урманчылыгындагы 4 нче урман кварталының төньяк-көнбатыш чиге буйлап 40 м, көньяк-көнбатыш чиге буйлап 250 м көньяк-көнчыгышка таба һәм 350 м көньяк-көнбатышка таба бара, аннары, сынык сызык ясап, 250 м көнбатышка таба урман массивының төньяк чиге буйлап уза, алга таба авыл хужалыгы жирләре буйлап 100 м төньяк-көнбатышка таба, кибеп баручы инешне ике тапкыр кисеп үтеп, 150 м көньяк-көнчыгышка таба бара, аннары 12 нче урман кварталының төньяк-көнбатыш чиге буйлап, кибеп баручы инешне кисеп үтеп, 550 м көньяк-көнчыгышка таба һәм 100 м көньяк-көнбатышка таба уза, 150 м авыл хужалыгы жирләре буйлап бара, алга таба көньяк-көнчыгышка профильле автомобиль юлына бүлеп бирелгән полосаның төньяк-көнчыгыш чиге буйлап 600 м аның башка профильле автомобиль юлы белән кисешкән жиренә кадәр уза, әлегә автомобиль юлы буйлап 350 м бара, аннары авыл хужалыгы жирләре буйлап, сынык сызык ясап, 750 м көньякка таба, 100 м көньяк-көнбатышка таба, урман полосасын һәм профильле автомобиль юлына бүлеп бирелгән полосаны кисеп үтеп, 700 м төньяк-көнбатышка таба уза, алга таба, сынык сызык ясап, 650 м төньякка таба урман массивының көнчыгыш чиге буйлап бара, аннары 700 м төньяк-көнбатышка таба профильле автомобиль юлына бүлеп бирелгән полосаның көньяк-көнбатыш чиге буйлап уза, көньяк-көнбатышка таба 150 м авыл хужалыгы жирләре буйлап, 100 м карьерның көньяк-көнчыгыш чиге буйлап, 150 м авыл хужалыгы жирләре буйлап бара, 50 м төньяк-көнбатышка таба 20 нче урман кварталының төньяк чиге буйлап уза, урман утыртмаларының төньяк-көнчыгыш чиге буйлап 150 м һәм төньяк-көнбатыш чиге буйлап 100 м көньяк-көнбатышка таба бара, алга таба 20 нче урман кварталының көнбатыш чиге буйлап 300 м көньякка таба, көньяк-көнбатыш чиге буйлап 250 м көнчыгышка таба, 500 м көньякка таба һәм 150 м көньяк-көнчыгышка таба уза, авыл хужалыгы жирләре буйлап 200 м бара, аннары көньяк-көнбатышка таба

100 м урман массивының төньяк-көнбатыш чиге буйлап, 150 м урман массивы буйлап, 50 м авыл хужалыгы жирләре буйлап уза, алга таба 250 м төньяк-көнбатышка таба Актүбә – Алферовка автомобиль юлына бүлеп бирелгән полосаның төньяк-көнчыгыш чиге буйлап бара, әлегә автомобиль юлына бүлеп бирелгән полосаны кисеп үтә һәм профильле автомобиль юлына бүлеп бирелгән полосаның көнбатыш чиге буйлап 150 м көньякка таба һәм төньяк чиге буйлап 600 м төньяк-көнбатышка таба уза, аннары, сынык сызык ясап, авыл хужалыгы жирләре буйлап 700 м һәм 950 м көньякка таба бара, алга таба көнбатышка таба 700 м урман полосасының төньяк чиге буйлап, Карабаш – Актүбә автомобиль юлына бүлеп бирелгән полосаны кисеп үтеп, 950 м авыл хужалыгы жирләре буйлап уза, сынык сызык ясап, 450 м төньякка таба 19 нчы, 11 нче урман кварталларының көнчыгыш чиге буйлап бара, аннары, сынык сызык ясап, 1,2 км төньяк-көнчыгышка таба күмәк бакчаларның төньяк-көнбатыш чиге буйлап уза, алга таба 150 м төньяк-көнбатышка таба авыл хужалыгы жирләре буйлап бара, 11 нче урман кварталы буйлап 200 м төньякка таба, 100 м көнчыгышка таба уза, аннары 250 м төньяк-көнчыгышка таба авыл хужалыгы жирләре буйлап бара, алга таба 250 м төньякка таба сәнәгать объектының көнбатыш чиге буйлап уза, аннары 50 м төньяк-көнчыгышка таба 11 нче урман кварталының көнчыгыш чиге буйлап бара, алга таба авыл хужалыгы жирләре буйлап 150 м төньяк-көнчыгышка таба һәм 200 м төньяк-көнбатышка таба уза, аннары 11 нче урман кварталы буйлап 150 м көньяк-көнбатышка таба һәм 200 м көнбатышка таба бара, алга таба көньяк-көнбатышка таба авыл хужалыгы жирләре буйлап, сынык сызык ясап, 150 м, 11 нче урман кварталы буйлап 450 м һәм аның төньяк чиге буйлап 50 м уза, аннары төньяк-көнбатышка таба авыл хужалыгы жирләре буйлап 400 м, 11 нче урман кварталының төньяк чиге буйлап 150 м бара, 200 м авыл хужалыгы жирләре буйлап һәм, кибеп баручы инешләренә кисеп үтеп, сынык сызык ясап, 1,1 км төньяк-көнчыгышка таба уза, 550 м профильле автомобиль юлына бүлеп бирелгән полосаның төньяк-көнбатыш чиге буйлап бара, әлегә автомобиль юлына бүлеп бирелгән полосаны кисеп үтә һәм авыл хужалыгы жирләре буйлап, Әлмәт – Азнакай автомобиль юлын кисеп үтеп, сынык сызык ясап, 600 м төньяк-көнчыгышка таба, 350 м көньяк-көнчыгышка таба, 200 м төньяк-көнчыгышка таба, 350 м көньяк-көнчыгышка таба, 1,0 км төньяк-көнчыгышка таба 59 нчы тоташу ноктасына кадәр уза.

Микулино авыл жирлегенә чиге Әгерҗе авыл жирлегенә белән чиктәш жирдә Микулино, Әгерҗе һәм Чемодурово авыл жирлекләре чикләре тоташкан урында Алферовка авылынан

2,6 км төньяк-көнчыгышта урнашкан 23 нче тоташу ноктасыннан алып, урман массивын кисеп үтеп, 200 м төньяк-көнбатышка таба авыл хужалыгы жирләрә буйлап уза, аннары, сынык сызык ясап, 1,3 км төньякка таба «Бөгелмә урманчылыгы» Татарстан Республикасы дәүләт бюджет учреждениесенең Актүбә участок урманчылыгындагы 15 нче, 6 нчы урман кварталларының көнчыгыш чиге буйлап бара, алга таба 6 нчы урман кварталының төньяк-көнчыгыш чиге буйлап, сынык сызык ясап, 1,5 км төньяк-көнбатышка таба һәм төньяк чиге буйлап 400 м көньяк-көнбатышка таба уза, аннары 1,2 км төньяк-көнбатышка таба 3 нче урман кварталының көнчыгыш һәм төньяк-көнчыгыш чикләре буйлап 22 нче тоташу ноктасына кадәр уза.

Микулино авыл жирлегә чиге Чемодурово авыл жирлегә белән чиктәш жирдә 23 нче тоташу ноктасыннан алып Түбән Ямаш елгасы агымы буенча 3,5 км аска таба аңа инеш койган жиргә кадәр уза, әлеге инеш агымы буенча, Лениногорск – Азнакай һәм Актүбә – Алферовка автомобиль юларына бүлеп бирелгән полосаларны кисеп үтеп, 2,6 км өскә таба бара, алга таба көньяк-көнбатышка 1,3 км авыл хужалыгы жирләрә буйлап, «Бөгелмә урманчылыгы» Татарстан Республикасы дәүләт бюджет учреждениесенең Актүбә участок урманчылыгындагы 32 нче урман кварталының көньяк-көнчыгыш чиге буйлап 700 м һәм көньяк чиге буйлап 200 м көнбатышка таба уза, авыл хужалыгы жирләрә буйлап 250 м көнбатышка таба, сәнәгать объектларын кисеп үтеп, 1,2 км көньяк-көнбатышка таба, 700 м көньяк-көнчыгышка таба, урман полосасын кисеп үтеп, 750 м көньяк-көнбатышка таба бара, көнбатышка таба 200 м урман полосасының көньяк чиге буйлап, 50 м авыл хужалыгы жирләрә буйлап һәм, профильле автомобиль юлына бүлеп бирелгән полосаны кисеп үтеп, сынык сызык ясап, 1,8 км көньяк-көнчыгышка таба Микулино, Чемодурово һәм Бирючевка авыл жирлекләре чикләре тоташкан урында Тетвел авылыннан 2,1 км көньяк-көнбатышта урнашкан 24 нче тоташу ноктасына кадәр бара.

Микулино авыл жирлегә чиге Бирючевка авыл жирлегә белән чиктәш жирдә Микулино, Бирючевка авыл жирлекләре һәм Бөгелмә муниципаль районы чикләре тоташкан урында Баланлы поселогынан 2,2 км төньяк-көнбатышта урнашкан 25 нче тоташу ноктасыннан алып 4,8 км төньяк-көнчыгышка таба Лениногорск – Азнакай автомобиль юлы буйлап уза, аннары, сынык сызык ясап, 1,0 км төньякка таба авыл хужалыгы жирләрә буйлап бара, алга таба төньяк-көнчыгышка «Бөгелмә урманчылыгы» Татарстан Республикасы дәүләт бюджет учреждениесенең Актүбә участок урманчылыгындагы 86 нчы урман кварталының аерымланган кишәрлегенең көньяк-көнчыгыш чиге

буйлап 200 м, авыл хужалыгы жирләрә буйлап 100 м, 86 нчы урман кварталының аерымланган кишәрлегенең көньяк-көнчыгыш чиге буйлап 300 м уза, авыл хужалыгы жирләрә буйлап 50 м, 86 нчы урман кварталының аерымланган кишәрлегенең көньяк-көнчыгыш чиге буйлап 100 м бара, авыл хужалыгы жирләрә буйлап 200 м Лениногорск – Азнакай автомобиль юлына кадәр уза, әлеге автомобиль юлы буйлап 1,8 км төньякка таба 24 нче тоташу ноктасына кадәр бара.

Микулино авыл жирлегә чиге Бөгелмә муниципаль районы белән чиктәш жирдә 25 нче тоташу ноктасыннан алып Азнакай муниципаль районы чиге буйлап Микулино авыл жирлегә, Бөгелмә һәм Әлмәт муниципаль районнары чикләре тоташкан урында Александровка авылыннан 2,6 км төньяк-көнбатышта урнашкан 26 нчы (73 нче) тоташу ноктасына кадәр уза.

Микулино авыл жирлегә чиге Әлмәт муниципаль районы белән чиктәш жирдә 26 нчы (73 нче) тоташу ноктасыннан алып Азнакай муниципаль районы чиге буйлап 21 нче тоташу ноктасына кадәр уза.

«Азнакай муниципаль районы» муниципаль берәмлегенең һәм аның составындагы муниципаль берәмлекләрнең территорияләре чикләрен билгеләү һәм аларның статусы турында Татарстан Республикасы Законына 18 нче кушымта

**Азнакай муниципаль районының
«Сәпәй авыл жирлегә» муниципаль берәмлеге территориясә
чигенең картографик тасвирламасы**

Әлеге картографик тасвирлама «Сәпәй авыл жирлегә» муниципаль берәмлеге территориясә чигенең карта-схемасын («Азнакай муниципаль районы» муниципаль берәмлегенең һәм аның составындагы муниципаль берәмлекләрнең территорияләре чикләрен билгеләү һәм аларның статусы турында) Татарстан Республикасы Законына 1 нче кушымта) тасвирлаудан гыйбарәт.

Сәпәй авыл жирлегә «Азнакай шәһәре» муниципаль берәмлеге, Әгерҗе, Кәкре Елга, Сукаеш, Тымытык, Уразай һәм Үчәлле авыл жирлекләре белән чиктәш.

Сәпәй авыл жирлегә чиге «Азнакай шәһәре» муниципаль берәмлеге белән чиктәш жирдә Сәпәй авыл жирлегә, «Азнакай шәһәре» муниципаль берәмлеге һәм Әгерҗе авыл жирлегә чикләре тоташкан урында Мәнәвез авылыннан 1,0 км

көнчыгышта урнашкан 45 нче тоташу ноктасыннан алып төньяк-көнчыгышка таба «Азнакай урманчылыгы» Татарстан Республикасы дәүләт бюджет учреждениесенең Чатыртау участок урманчылыгындагы 84 нче урман кварталының көньяк-көнчыгыш чиге буйлап 850 м, авыл хужалыгы жирләре буйлап 200 м, 78 нче урман кварталының көньяк-көнчыгыш чиге буйлап 250 м уза, аннары 500 м көньяк-көнчыгышка таба профильле автомобиль юлы буйлап Азнакай шәһәрен әйләнеп үтүче автомобиль юлына кадәр бара, 500 м төньяк-көнчыгышка таба әлеге автомобиль юлы буйлап уза, алга таба, сынык сызык ясап, 1,2 км көнчыгышка таба авыл хужалыгы жирләре буйлап Азнакай – Дүсем автомобиль юлына кадәр бара, әлеге автомобиль юлы буйлап 750 м көньяк-көнчыгышка таба уза, аннары 750 м көньяк-көнбатышка таба профильле автомобиль юлы буйлап бара, сынык сызык ясап, 1,6 км көньяк-көнчыгышка таба, Азнакай – Тымытык – Күктәкә автомобиль юлына бүлеп бирелгән полосаны кисеп үтеп, авыл хужалыгы жирләре буйлап уза, алга таба 200 м төньяк-көнчыгышка таба әлеге автомобиль юлына бүлеп бирелгән полосаның көньяк-көнчыгыш чиге буйлап Сәпәй авыл жирлегенә, «Азнакай шәһәре» муниципаль берәмлегенә һәм Уразай авыл жирлегенә чикләре тоташкан урында Уразай авылынан 1,9 км көнбатышта урнашкан 44 нче тоташу ноктасына кадәр бара.

Сәпәй авыл жирлегенә чиге Әгерҗе авыл жирлегенә белән чиктәш жирдә Сәпәй, Әгерҗе һәм Кәкре Елга авыл жирлекләре чикләре тоташкан урында Мәнәвез авылынан 1,6 км төньякта урнашкан 17 нче тоташу ноктасыннан алып 650 м көньякка таба «Азнакай урманчылыгы» Татарстан Республикасы дәүләт бюджет учреждениесенең Чатыртау участок урманчылыгындагы 75 нче урман кварталының көнчыгыш чиге буйлап уза, аннары 1,8 км көньяк-көнчыгышка таба 76, 83, 84 нче урман кварталлары буйлап 45 нче тоташу ноктасына кадәр бара.

Сәпәй авыл жирлегенә чиге Кәкре Елга авыл жирлегенә белән чиктәш жирдә Сәпәй, Кәкре Елга һәм Сукаеш авыл жирлекләре чикләре тоташкан урында Мачаклыбаш авылынан 4,3 км төньяк-көнбатышта урнашкан 16 нчы тоташу ноктасыннан алып 1,2 км көньяк-көнчыгышка таба Азнакай – Дүсем автомобиль юлына бүлеп бирелгән полосаның төньяк-көнчыгыш чиге буйлап уза, алга таба 950 м көнбатышка таба, Азнакай – Дүсем автомобиль юлына бүлеп бирелгән полосаны һәм кибеп баручы инешне кисеп үтеп, «Азнакай урманчылыгы» Татарстан Республикасы дәүләт бюджет учреждениесенең Чатыртау участок урманчылыгындагы 40 нчы урман кварталының көньяк чиге буйлап бара, аннары 450 м көньякка таба 50 нче урман кварталының көнчыгыш чиге

буйлап уза, «Әлмәт – Азнакай» – Кәкре Елга – «Азнакай – Тымытык – Күктәкә» автомобиль юлына бүлеп бирелгән полосаны кисеп үтеп, 100 м авыл хужалыгы жирләре буйлап бара, алга таба, кибеп баручы Мачаклы инешен кисеп үтеп, 50, 59, 63, 69 нчы урман кварталларының көнчыгыш чиге буйлап 3,7 км 17 нче тоташу ноктасына кадәр бара.

Сәпәй авыл жирлегенә чиге Сукаеш авыл жирлегенә белән чиктәш жирдә 16 нчы тоташу ноктасыннан алып 3,9 км көнчыгышка таба «Азнакай урманчылыгы» Татарстан Республикасы дәүләт бюджет учреждениесенең Чатыртау участок урманчылыгындагы 34, 35, 36, 37 нче урман кварталларының көньяк чиге буйлап уза, аннары 100 м көньякка таба 43 нче урман кварталының көнчыгыш чиге буйлап бара, алга таба, сынык сызык ясап, 1,7 км көнчыгышка таба 44 нче, 45 нче урман кварталлары буйлап уза, аннары авыл хужалыгы жирләре буйлап 300 м төньяк-көнчыгышка таба, профильле автомобиль юлына бүлеп бирелгән полосаны кисеп үтеп, 100 м көньяк-көнчыгышка таба, профильле автомобиль юлына бүлеп бирелгән полосаны кисеп үтеп, 100 м көньяк-көнбатышка таба бара, 119 нчы урман кварталының аерымланган кишәрлегенә төньяк-көнбатыш чиге буйлап 150 м уза, алга таба, профильле автомобиль юлына бүлеп бирелгән полосаны кисеп үтеп, 350 м көнчыгышка таба, әлеге автомобиль юлына бүлеп бирелгән полосаны кабат кисеп үтеп, 150 м көньякка таба 45 нче урман кварталының төньяк-көнчыгыш чиге буйлап бара, аннары төньяк-көнчыгышка таба 100 м чүплекнең төньяк-көнбатыш чиге буйлап, 46 нчы урман кварталы буйлап кибеп баручы инешкә кадәр 2,1 км уза, әлеге инеш агымы буенча, Туйкә – Митрофановка автомобиль юлына бүлеп бирелгән полосаны кисеп үтеп, 2,0 км аска таба Сәпәй, Сукаеш һәм Тымытык авыл жирлекләре чикләре тоташкан урында Әгер авылынан 2,5 км көньяк-көнбатышта урнашкан 46 нчы тоташу ноктасына кадәр уза.

Сәпәй авыл жирлегенә чиге Тымытык авыл жирлегенә белән чиктәш жирдә 46 нчы тоташу ноктасыннан алып көньяк-көнчыгышка таба, урман полосасын, Азнакай – Тымытык – Күктәкә автомобиль юлына бүлеп бирелгән полосаны, кибеп баручы инешләренә кисеп үтеп, 3,0 км авыл хужалыгы жирләре буйлап Сәпәй, Тымытык һәм Үчәлле авыл жирлекләре чикләре тоташкан урында Тәкмәле авылынан 2,3 км төньякта урнашкан 47 нче тоташу ноктасына кадәр уза.

Сәпәй авыл жирлегенә чиге Үчәлле авыл жирлегенә белән чиктәш жирдә 47 нче тоташу ноктасыннан алып көньяк-көнбатышка таба 1,9 км авыл хужалыгы жирләре буйлап, Туйкә – Митрофановка автомобиль юлына бүлеп бирелгән полосаны һәм

кибеп баручы инешне кисеп үтеп, 750 м урман полосасының төньяк-көнбатыш чиге буйлап Сәпәй, Үчәлле һәм Уразай авыл жирлекләре чикләре тоташкан урында Тәкмәле авылыннан 1,9 км төньяк-көнбатышта урнашкан 43 нче тоташу ноктасына кадәр уза.

Сәпәй авыл жирлеге чиге Уразай авыл жирлеге белән чиктәш жирдә 43 нче тоташу ноктасыннан алып көньяк-көнбатышка таба 200 м авыл хужалыгы жирләре буйлап, 250 м урман полосасының көньяк-көнчыгыш чиге буйлап, 450 м урман полосасы буйлап, 200 м урман массивы буйлап, 700 м урман полосасы буйлап, 150 м «Азнакай урманчылыгы» Татарстан Республикасы дәүләт бюджет учреждениесең Чатыртау участок урманчылыгындагы 120 нче урман кварталының аерымланган кишәрлегенә көньяк-көнчыгыш чиге буйлап, 2,0 км авыл хужалыгы жирләре буйлап, чокырны кисеп үтеп, Вәржәде елгасына кадәр уза, аның агымы буенча 2,0 км өскә таба Мачаклы инеше тамагына кадәр бара, әлеге инеш агымы буенча 1,4 км өскә таба Азнакай — Тымытык — Күктәкә автомобиль юлына кадәр уза, аннары 2,3 км көньяк-көнбатышка таба әлеге автомобиль юлы буйлап бара, 30 м көнчыгышка таба профильле автомобиль юлы буйлап 44 нче тоташу ноктасына кадәр уза.

«Азнакай муниципаль районы»
муниципаль берәмлегенә һәм аның
составындагы муниципаль берәмлекләрнең
территорияләре чикләрен билгеләү
һәм аларның статусы турында»
Татарстан Республикасы Законына
19 нчы кушымта

**Азнакай муниципаль районының
«Сарлы авыл жирлеге» муниципаль берәмлеге территориясе
чигенә картографик тасвирламасы**

Әлеге картографик тасвирлама «Сарлы авыл жирлеге» муниципаль берәмлеге территориясе чигенә карта-схемасын («Азнакай муниципаль районы» муниципаль берәмлегенә һәм аның составындагы муниципаль берәмлекләрнең территорияләре чикләрен билгеләү һәм аларның статусы турында» Татарстан Республикасы Законына 1 нче кушымта) тасвирлаудан гыйбарәт.

Сарлы авыл жирлеге Вахитов, Югары Стәрле, Тымытык, Үчәлле авыл жирлекләре һәм Башкортостан Республикасы белән чиктәш.

Сарлы авыл жирлеге чиге Үчәлле авыл жирлеге белән чиктәш жирдә Сарлы, Үчәлле һәм Вахитов авыл жирлекләре чикләре тоташкан урында Үчәлле авылыннан 2,0 км төньяк-көнчыгышта урнашкан 52 нче тоташу ноктасыннан алып 2,0 км төньяк-көнбатышка таба авыл хужалыгы жирләре буйлап уза, аннары төньяк-көнчыгышка таба урман полосасының төньяк-көнбатыш чиге буйлап 200 м һәм көньяк-көнчыгыш чиге буйлап 1,6 км бара, алга таба 300 м авыл хужалыгы жирләре буйлап һәм 1,3 км төньяк-көнбатышка таба Сарлы, Үчәлле һәм Тымытык авыл жирлекләре чикләре тоташкан урында Якты Күл авылыннан 830 м көнчыгышта урнашкан 48 нче тоташу ноктасына кадәр уза.

Сарлы авыл жирлеге чиге Тымытык авыл жирлеге белән чиктәш жирдә 48 нче тоташу ноктасыннан алып төньяк-көнчыгышка таба 450 м авыл хужалыгы жирләре буйлап, 3,0 км урман полосасының көньяк-көнчыгыш чиге буйлап, 1,1 км урман полосасы буйлап, 550 м урман полосасының көньяк-көнчыгыш чиге буйлап, Азнакай — Югары Стәрле — Күктәкә автомобиль юлына бүлеп бирелгән полосаны кисеп үтеп, 1,2 км авыл хужалыгы жирләре буйлап, 150 м агач-куак массивы буйлап, 450 м авыл хужалыгы жирләре буйлап, яр буе агач-куак массивын кисеп үтеп, Ык елгасына кадәр, 20 м әлеге елга буенча Сарлы, Тымытык авыл жирлекләре һәм Башкортостан Республикасы чикләре тоташкан урында Күктәкә авылыннан 1,4 км көнчыгышта Ык елгасы акваториясендә урнашкан 49 нчы тоташу ноктасына кадәр уза.

Сарлы авыл жирлеге чиге Башкортостан Республикасы белән чиктәш жирдә 49 нчы тоташу ноктасыннан алып Татарстан Республикасы административ чиге буйлап Сарлы, Югары Стәрле авыл жирлекләре һәм Башкортостан Республикасы чикләре тоташкан урында Сөендек авылыннан 1,6 км көнчыгышта Ык елгасы акваториясендә урнашкан 50 нче тоташу ноктасына кадәр уза.

Сарлы авыл жирлеге чиге Югары Стәрле авыл жирлеге белән чиктәш жирдә Сарлы, Югары Стәрле һәм Вахитов авыл жирлекләре чикләре тоташкан урында Югары Стәрле авылыннан 3,3 км көнбатышта урнашкан 51 нче тоташу ноктасыннан алып төньяк-көнчыгышка таба, урман полосасын кисеп үтеп, 50 м авыл хужалыгы жирләре буйлап, 1,2 км урман полосасының көньяк-көнчыгыш чиге буйлап, 600 м урман полосасы буйлап, 2,2 км урман полосасының көньяк-көнчыгыш чиге буйлап, Азнакай — Югары Стәрле — Күктәкә автомобиль юлына бүлеп бирелгән полосаны кисеп үтеп, 2,2 км авыл хужалыгы жирләре буйлап, 450 м агач-куак полосасының көньяк-көнчыгыш чиге

буйлап, күлне һәм сазлыкны кисеп үтеп, 1,3 км авыл хужалыгы жирләре буйлап, 50 м көньяк-көнчыгышка таба БК елгасына кадәр уза, 30 м әлеге елга буенча 50 нче тоташу ноктасына кадәр бара.

Сарлы авыл жирлеге чиге Вахитов авыл жирлеге белән чиктәш жирдә 52 нче тоташу ноктасыннан алып, сынык сызык ясап, 2,4 км төньяк-көнчыгышка таба авыл хужалыгы жирләре буйлап уза, алга таба көньяк-көнчыгышка таба 200 м яр буе агачкуак массивы буйлап, инешне кисеп үтеп, 100 м авыл хужалыгы жирләре буйлап, 2,2 км урман полосасының көньяк-көнбатыш чиге буйлап, 50 м авыл хужалыгы жирләре буйлап, 300 м урман полосасының көньяк-көнбатыш чиге буйлап, 350 м авыл хужалыгы жирләре буйлап 51 нче тоташу ноктасына кадәр бара.

«Азнакай муниципаль районы»
муниципаль берәмлегенң һәм аның
составындагы муниципаль берәмлекләрнең
территорияләре чикләрен билгеләү
һәм аларның статусы турында»
Татарстан Республикасы Законына
20 нче кушымта

**Азнакай муниципаль районының
«Сукаеш авыл жирлеге» муниципаль берәмлеге территориясе
чигенең картографик тасвирламасы**

Әлеге картографик тасвирлама «Сукаеш авыл жирлеге» муниципаль берәмлеге территориясе чигенең карта-схемасын («Азнакай муниципаль районы» муниципаль берәмлегенң һәм аның составындагы муниципаль берәмлекләрнең территорияләре чикләрен билгеләү һәм аларның статусы турында» Татарстан Республикасы Законына 1 нче кушымта) тасвирлаудан гыйбарәт.

Сукаеш авыл жирлеге Кәкре Елга, Сәпәй, Тымытык, Урсай һәм Чалпы авыл жирлекләре белән чиктәш.

Сукаеш авыл жирлеге чиге Чалпы авыл жирлеге белән чиктәш жирдә Сукаеш, Чалпы һәм Кәкре Елга авыл жирлекләре чикләре тоташкан урында Ирекле авылыннан 3,1 км көньяк-көнчыгышта урнашкан 15 нче тоташу ноктасыннан алып 100 м төньяк-көнчыгышка таба «Азнакай урманчылыгы» Татарстан Республикасы дәүләт бюджет учреждениесенң Чатыртау участок урманчылыгындагы 17 нче урман кварталының төньяк чиге буйлап уза, аннары 100 м авыл хужалыгы жирләре буйлап һәм 50 м көньяк-көнчыгышка таба бара, 17 нче урман кварталының төньяк-көнчыгыш чиге буйлап 300 м, авыл хужалыгы жирләре

буйлап 50 м уза, алга таба 350 м көнчыгышка таба 17 нче урман кварталының төньяк-көнчыгыш чиге буйлап бара, аннары төньяк-көнчыгышка таба 14 нче урман кварталының көнбатыш чиге буйлап 100 м, авыл хужалыгы жирләре буйлап 100 м һәм 14 нче урман кварталының көнбатыш чиге буйлап 100 м уза, алга таба авыл хужалыгы жирләре буйлап 150 м төньяк-көнбатышка таба, 100 м төньяк-көнчыгышка таба бара, 14 нче урман кварталының көнбатыш чиге буйлап 300 м төньяк-көнчыгышка таба, 250 м төньяк-көнбатышка таба һәм төньяк-көнбатыш чиге буйлап 800 м төньяк-көнчыгышка таба уза, 100 м авыл хужалыгы жирләре буйлап, 50 м сәнәгать объектының төньяк-көнбатыш чиге буйлап бара, 14 нче, 15 нче урман кварталларының төньяк-көнбатыш чиге буйлап 700 м уза, авыл хужалыгы жирләре буйлап 100 м, 119 нчы урман кварталының аерымланган кишәрлегенң төньяк-көнбатыш чиге буйлап, Курай елгасын ике тапкыр кисеп үтеп, 100 м, авыл хужалыгы жирләре буйлап 150 м, 10 нчы, 7 нче урман кварталларының төньяк-көнбатыш чиге буйлап 650 м, 50 м авыл хужалыгы жирләре буйлап һәм 7 нче урман кварталының төньяк-көнбатыш чиге буйлап 50 м бара, аннары төньяк-көнбатышка таба 600 м урман полосасының көньяк-көнбатыш чиге буйлап, 150 м авыл хужалыгы жирләре буйлап, 150 м урман полосасының көньяк-көнбатыш чиге буйлап, 850 м авыл хужалыгы жирләре буйлап буага кадәр уза, 250 м төньяк-көнчыгышка таба буа буенча бара, алга таба кибе баручы инеш агымы буенча 600 м аска таба уза, аннары төньяк-көнчыгышка таба 40 м сазлыкның төньяк-көнбатыш чиге буйлап, 800 м авыл хужалыгы жирләре буйлап, 150 м урман полосасы буйлап, 200 м урман полосасының көньяк-көнчыгыш чиге буйлап, Туйкә – Митрофановка автомобиль юлына бүлеп бирелгән полосаны кисеп үтеп, 400 м авыл хужалыгы жирләре буйлап, 850 м урман полосасы буйлап бара, алга таба 1,2 км төньяк-көнбатышка таба урман полосасының төньяк-көнчыгыш чиге буйлап уза, аннары 2,3 км төньяк-көнчыгышка таба, кибе баручы инешне кисеп үтеп, авыл хужалыгы жирләре буйлап Сукаеш, Чалпы һәм Урсай авыл жирлекләре чикләре тоташкан урында Чалпы авылыннан 2,9 км көньяк-көнчыгышта урнашкан 14 нче тоташу ноктасына кадәр бара.

Сукаеш авыл жирлеге чиге Урсай авыл жирлеге белән чиктәш жирдә 14 нче тоташу ноктасыннан алып көньяк-көнчыгышка таба, кибе баручы инешне, Курай елгасын һәм аның текә уң ярын кисеп үтеп, 3,6 км авыл хужалыгы жирләре буйлап, 400 м урман полосасының көньяк-көнбатыш чиге буйлап, 100 м урман полосасы буйлап, Зур Сукаеш – Мәслим – Урсай автомобиль юлына бүлеп бирелгән полосаны кисеп үтеп,

850 м урман полосасының төньяк-көнчыгыш чиге буйлап, 100 м авыл хужалыгы жирләре буйлап, 600 м урман полосасының төньяк-көнчыгыш чиге буйлап, 1,7 км авыл хужалыгы жирләре буйлап, 100 м карьер буенча, 100 м авыл хужалыгы жирләре буйлап, 200 м буа буенча Сукаеш, Урсай һәм Тымытык авыл жирлекләре чикләре тоташкан урында Түбән Сукаеш авылыннан 2,0 км төньяк-көнчыгышта урнашкан $X = 388991,57$, $Y = 2374721,96$ координаталы 55 нче тоташу ноктасына кадәр уза.

Сукаеш авыл жирлегенә чиге Тымытык авыл жирлегенә белән чиктәш жирдә 55 нче тоташу ноктасыннан алып 250 м көньякка таба буа буенча уза, аннары 100 м көньяк-көнбатышка таба урман утыртмаларының төньяк-көнбатыш чиге буйлап бара, алга таба авыл хужалыгы жирләре буйлап 500 м көньяк-көнбатышка таба, 3,1 км көньяк-көнчыгышка таба, 250 м көньяк-көнбатышка таба, 100 м көньяк-көнчыгышка таба уза, аннары көньяк-көнбатышка таба 750 м урман полосасының төньяк-көнбатыш чиге буйлап, сынык сызык ясап, 2,6 км авыл хужалыгы жирләре буйлап кибе баручы инешкә кадәр бара, аның агымы буенча 400 м өскә таба Сукаеш, Тымытык һәм Сәпәй авыл жирлекләре чикләре тоташкан урында Әгер авылыннан 2,5 км көньяк-көнбатышта урнашкан 46 нчы тоташу ноктасына кадәр уза.

Сукаеш авыл жирлегенә чиге Сәпәй авыл жирлегенә белән чиктәш жирдә Сукаеш, Сәпәй һәм Кәкре Елга авыл жирлекләре чикләре тоташкан урында Мачаклыбаш авылыннан 4,3 км төньяк-көнбатышта урнашкан 16 нчы тоташу ноктасыннан алып 3,9 км көнчыгышка таба «Азнакай урманчылыгы» Татарстан Республикасы дәүләт бюджет учреждениесенә Чатыртау участок урманчылыгындагы 34, 35, 36, 37 нче урман кварталларының көньяк чиге буйлап уза, аннары 100 м көньякка таба 43 нче урман кварталының көнчыгыш чиге буйлап бара, алга таба, сынык сызык ясап, 1,7 км көнчыгышка таба 44 нче, 45 нче урман кварталлары буйлап уза, аннары авыл хужалыгы жирләре буйлап 300 м төньяк-көнчыгышка таба, профильле автомобиль юлына бүлеп бирелгән полосаны кисеп үтеп, 100 м көньяк-көнчыгышка таба, профильле автомобиль юлына бүлеп бирелгән полосаны кисеп үтеп, 100 м көньяк-көнбатышка таба бара, 119 нчы урман кварталының аерымланган кишәрлегенә төньяк-көнбатыш чиге буйлап 150 м уза, алга таба, профильле автомобиль юлына бүлеп бирелгән полосаны кисеп үтеп, 350 м көнчыгышка таба, әлегә автомобиль юлына бүлеп бирелгән полосаны кабат кисеп үтеп, 150 м көньякка таба 45 нче урман кварталының төньяк-көнчыгыш чиге буйлап бара, аннары төньяк-көнчыгышка таба 100 м чүплекнең төньяк-көнбатыш чиге буйлап, 46 нчы урман кварталы буйлап кибе баручы инешкә кадәр 2,1 км уза, әлегә инеш

агымы буенча, Туйкә – Митрофановка автомобиль юлына бүлеп бирелгән полосаны кисеп үтеп, 2,0 км аска таба 46 нчы тоташу ноктасына кадәр уза.

Сукаеш авыл жирлегенә чиге Кәкре Елга авыл жирлегенә белән чиктәш жирдә 15 нче тоташу ноктасыннан алып «Азнакай урманчылыгы» Татарстан Республикасы дәүләт бюджет учреждениесенә Чатыртау участок урманчылыгындагы 17 нче урман кварталының көнбатыш чиге буйлап 100 м көньяк-көнчыгышка таба һәм 150 м көньяк-көнбатышка таба уза, аннары авыл хужалыгы жирләре буйлап 200 м, 118 нче урман кварталының аерымланган кишәрлегенә көнбатыш чиге буйлап 150 м, авыл хужалыгы жирләре буйлап 100 м бара, алга таба 800 м көнбатышка таба 16 нчы урман кварталының төньяк-көнбатыш чиге буйлап, 250 м көньяк-көнбатышка таба авыл хужалыгы жирләре буйлап уза, аннары 4,6 км көньяк-көнчыгышка таба Азнакай – Дүсем автомобиль юлына бүлеп бирелгән полосаның төньяк-көнчыгыш чиге буйлап 16 нчы тоташу ноктасына кадәр бара.

«Азнакай муниципаль районы» муниципаль берәмлегенә һәм аның составындагы муниципаль берәмлекләрен территорияләре чикләрен билгеләү һәм аларның статусы турында Татарстан Республикасы Законына 21 нче кушымта

**Азнакай муниципаль районының
«Татар Шуганы авыл жирлегенә» муниципаль берәмлегенә
территориясе чигенә картографик тасвирламасы**

Әлегә картографик тасвирлама «Татар Шуганы авыл жирлегенә» муниципаль берәмлегенә территориясе чигенә картасхемасын («Азнакай муниципаль районы» муниципаль берәмлегенә һәм аның составындагы муниципаль берәмлекләрен территорияләре чикләрен билгеләү һәм аларның статусы турында» Татарстан Республикасы Законына 1 нче кушымта) тасвирлаудан гыйбарәт.

Татар Шуганы авыл жирлегенә Чалпы, Чубар Абдул авыл жирлекләре һәм Мөслим муниципаль районы белән чиктәш.

Татар Шуганы авыл жирлегенә чиге Чалпы авыл жирлегенә белән чиктәш жирдә Татар Шуганы, Чалпы авыл жирлекләре һәм Мөслим муниципаль районы чикләре тоташкан урында Татар Шуганы авылыннан 3,4 км көньяк-көнчыгышта урнашкан

11 нче тоташу ноктасыннан алып 800 м көнбатышка таба «Азнакай урманчылыгы» Татарстан Республикасы дәүләт бюджет учреждениесеңең Жәлил участок урманчылыгындагы 100 нче урман кварталының төньяк чиге буйлап, 2,2 км көньякка таба 100 нче, 110 нчы урман кварталларының көнбатыш чиге буйлап уза, 109 нчы урман кварталының төньяк чиге буйлап, «Туйкә – Митрофановка» – Чалпы – Татар Шуганы автомобиль юлына бүлеп бирелгән полосаны кисеп үтеп, 1,0 км көнбатышка таба һәм көнбатыш чиге буйлап 1,1 км көньякка таба бара, аннары 3,9 км көнбатышка таба 112 нче, 111 нче урман кварталларының төньяк чиге буйлап уза, алга таба 850 м көньяк-көнбатышка таба 111 нче, 113 нче урман кварталларының төньяк-көнбатыш чиге буйлап бара, 450 м төньяк-көнбатышка таба 95 нче урман кварталының төньяк-көнчыгыш чиге буйлап уза, 1,6 км көнбатышка таба 95 нче, 94 нче урман кварталларының төньяк чиге буйлап Татар Шуганы, Чалпы һәм Чубар Абдул авыл жирлекләре чикләре тоташкан урында Балан-Бүләк авылынан 2,7 км төньяк-көнбатышта урнашкан 4 нче тоташу ноктасына кадәр бара.

Татар Шуганы авыл жирлегенә чиге Чубар Абдул авыл жирлегенә белән чиктәш жирдә 4 нче тоташу ноктасыннан алып, сынык сызык ясап, 1,4 км көнбатышка таба «Азнакай урманчылыгы» Татарстан Республикасы дәүләт бюджет учреждениесеңең Жәлил участок урманчылыгындагы 92 нче, 91 нче урман кварталларының көньяк чиге буйлап уза, алга таба авыл хужалыгы жирләре буйлап 50 м көньяк-көнбатышка таба һәм 50 м төньякка таба бара, 91, 89, 86 нчы урман кварталларының көнбатыш чиге буйлап, кибеп баручы инешне кисеп үтеп, 3,2 км Татар Шуганы, Чубар Абдул авыл жирлекләре һәм Мөслим муниципаль районы чикләре тоташкан урында Мәндәй авылынан 3,9 км төньяк-көнчыгышта урнашкан 3 нче тоташу ноктасына кадәр уза.

Татар Шуганы авыл жирлегенә чиге Мөслим муниципаль районы белән чиктәш жирдә 3 нче тоташу ноктасыннан алып Азнакай муниципаль районы чиге буйлап 11 нче тоташу ноктасына кадәр уза.

«Азнакай муниципаль районы» муниципаль берәмлегенәң һәм аның составындагы муниципаль берәмлекләренәң территорияләре чикләрен билгеләү һәм аларның статусы турында» Татарстан Республикасы Законына 22 нче кушымта

**Азнакай муниципаль районының
«Туйкә авыл жирлегенә» муниципаль берәмлегенә территориясегенә картографик тасвирламасы**

Әлегә картографик тасвирлама «Туйкә авыл жирлегенә» муниципаль берәмлегенә территориясегенәң карта-схемасын («Азнакай муниципаль районы» муниципаль берәмлегенәң һәм аның составындагы муниципаль берәмлекләренәң территорияләре чикләрен билгеләү һәм аларның статусы турында» Татарстан Республикасы Законына 1 нче кушымта) тасвирлаудан гыйбарәт.

Туйкә авыл жирлегенә Әгерҗе, Балтач, Карамалы, Уразай авыл жирлекләре һәм Бөгелмә муниципаль районы белән чиктәш.

Туйкә авыл жирлегенә чиге Балтач авыл жирлегенә белән чиктәш жирдә Туйкә, Балтач һәм Әгерҗе авыл жирлекләре чикләре тоташкан урында Әгерҗе авылынан 1,7 км көньяк-көнчыгышта урнашкан 31 нче тоташу ноктасыннан алып көньяк-көнчыгышка таба 150 м авыл хужалыгы жирләре буйлап, кибеп баручы инешне кисеп үтеп, урман полосасының төньяк-көнчыгыш чиге буйлап 200 м һәм көньяк-көнбатыш чиге буйлап 1,3 км, авыл хужалыгы жирләре буйлап, Стәрлебаш елгасын кисеп үтеп, 200 м, сазлык буенча 250 м, урман полосасы буйлап 650 м, авыл хужалыгы жирләре буйлап 100 м, урман полосасы буйлап, Бөгелмә – Азнакай автомобиль юлына бүлеп бирелгән полосаны кисеп үтеп, 350 м, авыл хужалыгы жирләре буйлап 150 м, урман полосасының көньяк-көнбатыш чиге буйлап 650 м, авыл хужалыгы жирләре буйлап 250 м Чалпаймас елгасына кадәр уза, әлегә елга агымы буенча, «Бөгелмә – Азнакай» – Камышлы Күл автомобиль юлына бүлеп бирелгән полосаны кисеп үтеп, 2,9 км өскә таба бара, аннары 1,4 км төньяк-көнбатышка таба, яр бие урман полосасын кисеп үтеп, авыл хужалыгы жирләре буйлап Бөгелмә – Азнакай автомобиль юлына кадәр уза, 7,7 км көньяк-көнбатышка таба әлегә автомобиль юлы буйлап Туйкә, Балтач авыл жирлекләре һәм Бөгелмә муниципаль районы чикләре тоташкан урында Карамалы Елга авылынан 5,6 км көньяк-көнбатышта урнашкан 29 нчы тоташу ноктасына кадәр бара.

Туйкә авыл жирлеге чиге Әгерже авыл жирлеге белән чиктәш жирдә Туйкә, Әгерже һәм Уразай авыл жирлекләре чикләре тоташкан урында Туйкә авылыннан 2,0 км төньяк-көнчыгышта Стәрле елгасында урнашкан 32 нче тоташу ноктасыннан алып Стәрле елгасы агымы буенча 1,3 км өскә таба уза, аннары төньяк-көнбатышка таба 1,2 км, саклагыч валларны һәм Бөгелмә — Азнакай автомобиль юлына бүлеп бирелгән полосаны кисеп үтеп, авыл хужалыгы жирләре буйлап 350 м урман полосасының көньяк-көнбатыш чиге буйлап, 50 м авыл хужалыгы жирләре буйлап, 800 м агач-куак полосасының көньяк-көнбатыш чиге буйлап, 50 м авыл хужалыгы жирләре буйлап һәм, саклагыч валны кисеп үтеп, 50 м көньяк-көнбатышка таба бара, 400 м урман полосасының төньяк-көнбатыш чиге буйлап, 600 м авыл хужалыгы жирләре буйлап, 50 м «Азнакай урманчылыгы» Татарстан Республикасы дәүләт бюджет учреждениесенен Азнакай участок урманчылыгындагы 197 нче урман кварталының аерымланган кишәрлегенен көньяк-көнчыгыш чиге буйлап, Мәнәвез елгасын кисеп үтеп, 950 м авыл хужалыгы жирләре буйлап, 200 м урман полосасының төньяк-көнбатыш чиге буйлап, 200 м авыл хужалыгы жирләре буйлап, 300 м урман полосасының төньяк-көнбатыш чиге буйлап 31 нче тоташу ноктасына кадәр уза.

Туйкә авыл жирлеге чиге Уразай авыл жирлеге белән чиктәш жирдә Туйкә, Уразай һәм Карамалы авыл жирлекләре чикләре тоташкан урында Туйкә авылыннан 2,1 км көнчыгышта урнашкан 35 нче тоташу ноктасыннан алып төньяк-көнбатышка таба 350 м урман полосасы буйлап, 100 м авыл хужалыгы жирләре буйлап, 150 м урман полосасы буйлап, 600 м авыл хужалыгы жирләре буйлап, 100 м урман полосасы буйлап, профилье автомобиль юлына бүлеп бирелгән полосаны кисеп үтеп, 900 м авыл хужалыгы жирләре буйлап, 150 м яр буе агач-куак массивы буйлап 32 нче тоташу ноктасына кадәр уза.

Туйкә авыл жирлеге чиге Карамалы авыл жирлеге белән чиктәш жирдә Туйкә, Карамалы авыл жирлекләре һәм Бөгелмә муниципаль районы чикләре тоташкан урында Карамалы Елга авылыннан 2,0 км көньяк-көнчыгышта урнашкан 33 нче тоташу ноктасыннан алып төньяк-көнчыгышка таба «Азнакай урманчылыгы» Татарстан Республикасы дәүләт бюджет учреждениесенен Азнакай участок урманчылыгындагы 180 нче, 176 нчы урман кварталларының көньяк-көнчыгыш чиге буйлап 1,8 км, авыл хужалыгы жирләре буйлап 200 м уза, аннары 176 нчы урман кварталының төньяк-көнчыгыш чиге буйлап 300 м төньяк-көнбатышка таба, төньяк чиге буйлап 600 м көньяк-көнбатышка таба һәм 250 м төньяк-көнбатышка таба бара, алга таба төньяк-көнбатышка авыл хужалыгы жирләре буйлап 450 м, 167 нче ур-

ман кварталының аерымланган кишәрлегенен төньяк-көнчыгыш чиге буйлап 100 м уза, 100 м авыл хужалыгы жирләре буйлап, 400 м урман полосасының төньяк-көнчыгыш чиге буйлап, 50 м авыл хужалыгы жирләре буйлап бара, аннары 167 нче урман кварталының аерымланган кишәрлегенен көньяк чиге буйлап, сынык сызык ясап, 850 м көнчыгышка таба һәм көнчыгыш чиге буйлап, сынык сызык ясап, 600 м төньякка таба уза, алга таба төньяк-көнчыгышка 50 м авыл хужалыгы жирләре буйлап, 650 м урман полосасының төньяк-көнбатыш чиге буйлап бара, аннары 168 нче урман кварталының көньяк-көнбатыш һәм көньяк чикләре буйлап 1,2 км көнчыгышка таба һәм төньяк-көнчыгыш чиге буйлап 850 м төньяк-көнбатышка таба уза, алга таба төньяк-көнчыгышка 400 м урман полосасының көньяк-көнчыгыш чиге буйлап, 150 м авыл хужалыгы жирләре буйлап, 100 м урман полосасының көньяк-көнчыгыш чиге буйлап, 200 м авыл хужалыгы жирләре буйлап, 100 м агач-куак массивының көньяк-көнчыгыш чиге буйлап, 50 м авыл хужалыгы жирләре буйлап бара, аннары 166 нчы урман кварталының көньяк-көнбатыш чиге буйлап 650 м төньяк-көнбатышка таба, төньяк-көнбатыш чиге буйлап 140 м төньяк-көнчыгышка таба уза, алга таба 165 нче урман кварталының аерымланган кишәрлегенен көньяк чиге буйлап 1,5 км көньяк-көнчыгышка таба, көньяк-көнчыгыш чиге буйлап 350 м төньяк-көнчыгышка таба һәм төньяк-көнчыгыш чиге буйлап 150 м төньяк-көнбатышка таба бара, 50 м авыл хужалыгы жирләре буйлап, 165 нче урман кварталының аерымланган кишәрлегенен төньяк-көнчыгыш чиге буйлап 150 м уза, авыл хужалыгы жирләре буйлап 100 м, 165 нче урман кварталының аерымланган кишәрлегенен төньяк-көнчыгыш чиге буйлап 300 м, авыл хужалыгы жирләре буйлап 150 м бара, аннары 200 м төньякка таба 165 нче урман кварталының аерымланган кишәрлегенен төньяк-көнчыгыш чиге буйлап уза, 100 м авыл хужалыгы жирләре буйлап һәм төньяк-көнбатышка таба 50 м бара, 165 нче урман кварталының аерымланган кишәрлегенен төньяк-көнчыгыш чиге буйлап 250 м, авыл хужалыгы жирләре буйлап 500 м, сынык сызык ясап, 200 м, урман полосасы буйлап 500 м, авыл хужалыгы жирләре буйлап 50 м, урман полосасының төньяк-көнчыгыш чиге буйлап 250 м, урман полосасын кисеп үтеп, авыл хужалыгы жирләре буйлап 100 м уза, алга таба 350 м төньяк-көнчыгышка таба урман полосасының төньяк-көнбатыш чиге буйлап бара, аннары 1,0 км төньяк-көнбатышка таба авыл хужалыгы жирләре буйлап 35 нче тоташу ноктасына кадәр уза.

Туйкә авыл жирлеге чиге Бөгелмә муниципаль районы белән чиктәш жирдә 29 нчы тоташу ноктасыннан алып Азнакай муниципаль районы чиге буйлап 33 нче тоташу ноктасына кадәр уза.

«Азнакай муниципаль районы»
муниципаль берәмлегенең һәм аның
составындагы муниципаль берәмлекләренң
территорияләре чикләрен билгеләү
һәм аларның статусы турында»
Татарстан Республикасы Законына
23 нче кушымта

**Азнакай муниципаль районының
«Тымытык авыл жирлегенә» муниципаль берәмлеге территориясенең
чигенең картографик тасвирламасы**

Әлеге картографик тасвирлама «Тымытык авыл жирлегенә» муниципаль берәмлеге территориясенең карта-схемасын («Азнакай муниципаль районы» муниципаль берәмлегенең һәм аның составындагы муниципаль берәмлекләренң территорияләре чикләрен билгеләү һәм аларның статусы турында» Татарстан Республикасы Законына 1 нче кушымта) тасвирлаудан гыйбарәт.

Тымытык авыл жирлегенә Сәпәй, Сарлы, Сукаеш, Урсай, Үчәлле авыл жирлекләренә һәм Башкортостан Республикасы белән чиктәш.

Тымытык авыл жирлегенә чигенә Сарлы авыл жирлегенә белән чиктәш жирдә Тымытык, Сарлы һәм Үчәлле авыл жирлекләренә чикләрен тоташкан урында Якты Күл авылынан 800 м көнчыгышта урнашкан 48 нче тоташу ноктасынан алып төньяк-көнчыгышка таба 450 м авыл хужалыгы жирләрен буйлап, 3,0 км урман полосасының көньяк-көнчыгыш чиген буйлап, 1,1 км урман полосасы буйлап, 550 м урман полосасының көньяк-көнчыгыш чиген буйлап, Азнакай – Югары Стәрле – Күктәкә автомобиль юлына бүлеп бирелгән полосаны кисеп үтеп, 1,2 км авыл хужалыгы жирләрен буйлап, 150 м агач-куак массивы буйлап, 450 м авыл хужалыгы жирләрен буйлап, яр буе агач-куак массивын кисеп үтеп, Бик елгасына кадәр, 20 м әлеге елга буенча Тымытык, Сарлы авыл жирлекләренә һәм Башкортостан Республикасы чикләрен тоташкан урында Күктәкә авылынан 1,4 км көнчыгышта Бик елгасы акваториясендә урнашкан 49 нчы тоташу ноктасына кадәр уза.

Тымытык авыл жирлегенә чигенә Үчәлле авыл жирлегенә белән чиктәш жирдә 48 нче тоташу ноктасынан алып төньяк-көнбатышка таба 450 м авыл хужалыгы жирләрен буйлап, 200 м урман полосасының көньяк-көнбатыш чиген буйлап, 100 м авыл хужалыгы жирләрен буйлап, 50 м буа буенча уза, буа плотинасын кисеп үтә һәм, кибең баручы инешне кисеп үтеп, 500 м авыл хужалыгы жирләрен буйлап бара, аннары көньяк-көнбатышка

таба 1,5 км урман полосасының көньяк-көнчыгыш чиген буйлап, 200 м урман полосасы буйлап, Үчәлле – Тымытык автомобиль юлына бүлеп бирелгән полосаны кисеп үтеп, 150 м авыл хужалыгы жирләрен буйлап, 2,2 км урман полосасының төньяк-көнбатыш чиген буйлап, 300 м «Азнакай урманчылыгы» Татарстан Республикасы дәүләт бюджет учреждениесенә Чатыртау участок урманчылыгындагы 96 нчы урман кварталының төньяк-көнбатыш чиген буйлап, 350 м авыл хужалыгы жирләрен буйлап уза, алга таба, сынык сызык ясап, 1,1 км төньяк-көнбатышка таба, кибең баручы инешне кисеп үтеп, 95 нче урман кварталының төньяк чиген буйлап бара, сынык сызык ясап, 1,3 км көньяк-көнбатышка таба, кибең баручы инешләренә кисеп үтеп, авыл хужалыгы жирләрен буйлап уза, аннары төньяк-көнбатышка таба 100 м авыл хужалыгы жирләрен буйлап, 200 м урман полосасының көньяк-көнбатыш чиген буйлап, 500 м авыл хужалыгы жирләрен буйлап Тымытык, Үчәлле һәм Сәпәй авыл жирлекләрен чикләрен тоташкан урында Тәкмәле авылынан 2,3 км төньякта урнашкан 47 нче тоташу ноктасына кадәр бара.

Тымытык авыл жирлегенә чигенә Сәпәй авыл жирлегенә белән чиктәш жирдә Тымытык, Сәпәй һәм Сукаеш авыл жирлекләрен чикләрен тоташкан урында Әгер авылынан 2,5 км көньяк-көнбатышта урнашкан 46 нчы тоташу ноктасынан алып көньяк-көнчыгышка таба, урман полосасын, Азнакай – Тымытык – Күктәкә автомобиль юлына бүлеп бирелгән полосаны, кибең баручы инешләренә кисеп үтеп, 3,0 км авыл хужалыгы жирләрен буйлап 47 нче тоташу ноктасына кадәр уза.

Тымытык авыл жирлегенә чигенә Сукаеш авыл жирлегенә белән чиктәш жирдә Тымытык, Сукаеш һәм Урсай авыл жирлекләрен чикләрен тоташкан урында Түбән Сукаеш авылынан 2,0 км төньяк-көнчыгышта урнашкан $X = 388991,57$, $Y = 2374721,96$ координаталы 55 нче тоташу ноктасынан алып 250 м көньякка таба буа буенча уза, аннары 100 м көньяк-көнбатышка таба урман утыртмаларының төньяк-көнбатыш чиген буйлап бара, алга таба авыл хужалыгы жирләрен буйлап 500 м көньяк-көнбатышка таба, 3,1 км көньяк-көнчыгышка таба, 250 м көньяк-көнбатышка таба, 100 м көньяк-көнчыгышка таба уза, аннары көньяк-көнбатышка таба 750 м урман полосасының төньяк-көнбатыш чиген буйлап, сынык сызык ясап, 2,6 км авыл хужалыгы жирләрен буйлап кибең баручы инешкә кадәр бара, аның агымы буенча 400 м өскә таба 46 нчы тоташу ноктасына кадәр уза.

Тымытык авыл жирлегенә чигенә Урсай авыл жирлегенә белән чиктәш жирдә 55 нче тоташу ноктасынан алып 1,1 км төньяк-көнчыгышка таба буа буенча бара, буа плотинасын кисеп үтә һәм Сукаеш елгасы агымы буенча 2,6 км аска таба бара, алга

таба авыл хужалыгы жирләре буйлап 150 м төньяк-көнбатышка таба, Сукаеш елгасын, сазлыкны һәм Тымытык – Урсай автомобиль юлына бүлеп бирелгән полосаны кисеп үтеп, 3,5 км төньяк-көнчыгышка таба, 250 м көньяк-көнчыгышка таба Тымытык, Урсай авыл жирлекләре һәм Башкортостан Республикасы чикләре тоташкан урында Урсай авылынан 2,8 км көньяк-көнчыгышта урнашкан 56 нчы тоташу ноктасына кадәр уза.

Тымытык авыл жирлеге чиге Башкортостан Республикасы белән чиктәш жирдә 56 нчы тоташу ноктасынан алып Татарстан Республикасы административ чиге буйлап 49 нчы тоташу ноктасына кадәр уза.

«Азнакай муниципаль районы»
муниципаль берәмлегенә һәм аның
составындагы муниципаль берәмлекләрнең
территорияләре чикләрен билгеләү
һәм аларның статусы турында»
Татарстан Республикасы Законына
24 нче кушымта

**Азнакай муниципаль районының
«Уразай авыл жирлеге» муниципаль берәмлеге территориясе
чигенәң картографик тасвирламасы**

Әлеге картографик тасвирлама «Уразай авыл жирлеге» муниципаль берәмлеге территориясе чигенәң карта-схемасын («Азнакай муниципаль районы» муниципаль берәмлегенә һәм аның составындагы муниципаль берәмлекләрнең территорияләре чикләрен билгеләү һәм аларның статусы турында» Татарстан Республикасы Законына 1 нче кушымта) тасвирлаудан гыйбарәт.

Уразай авыл жирлеге «Азнакай шәһәре» муниципаль берәмлеге, Әгерже, Әсәй, Вахитов, Карамалы, Сәпәй, Туйкә һәм Үчәлле авыл жирлекләре белән чиктәш.

Уразай авыл жирлеге чиге Әсәй авыл жирлеге белән чиктәш жирдә Уразай, Әсәй һәм Карамалы авыл жирлекләре чикләре тоташкан урында Уразай авылынан 4,0 км көньякта урнашкан 36 нчы тоташу ноктасынан алып авыл хужалыгы жирләре буйлап 30 м төньяк-көнбатышка таба, 100 м төньяк-көнчыгышка таба уза, 350 м урман полосасының төньяк-көнбатыш чиге буйлап, профильле автомобиль юлына бүлеп бирелгән полосаны кисеп үтеп, 150 м авыл хужалыгы жирләре буйлап, профильле автомобиль юлына бүлеп бирелгән полосаны кисеп үтеп, 3,4 км урман полосасының төньяк-көнбатыш чиге буйлап, авыл хужалыгы жирләре буйлап, Азнакай – Югары

Стәрле – Күктәкә автомобиль юлына бүлеп бирелгән полосаны кисеп үтеп, Стәрле елгасына кадәр 300 м бара, әлеге елга агымы буенча 1,7 км аска таба аңа кибең баручы Көч-Күл инеше койган жиргә кадәр уза, аның агымы буенча 3,3 км өскә таба бара, аннары төньяк-көнчыгышка таба авыл хужалыгы жирләре буйлап 40 м, «Азнакай урманчылыгы» Татарстан Республикасы дәүләт бюджет учреждениесенә Чатыртау участок урманчылыгындагы 123 нче урман кварталының аерымланган кишәрлегенә төньяк-көнбатыш чиге буйлап 1,2 км, 110 нчы урман кварталының аерымланган кишәрлегенә төньяк-көнбатыш чиге буйлап 300 м һәм 200 м авыл хужалыгы жирләре буйлап Уразай, Әсәй һәм Вахитов авыл жирлекләре чикләре тоташкан урында Кызыл Йолдыз поселогынан 1,2 км көньяк-көнбатышта урнашкан 41 нче тоташу ноктасына кадәр уза.

Уразай авыл жирлеге чиге Карамалы авыл жирлеге белән чиктәш жирдә Уразай, Карамалы һәм Туйкә авыл жирлекләре чикләре тоташкан урында Туйкә авылынан 2,1 км көнчыгышта урнашкан 35 нче тоташу ноктасынан алып 2,1 км төньяк-көнчыгышка таба, Азнакай – Ютазы – М-5 автомобиль юлына бүлеп бирелгән полосаны кисеп үтеп, Туйкә – Митрофановка автомобиль юлы буйлап уза, аннары 250 м көньяк-көнчыгышка таба урман полосасының көньяк-көнбатыш чиге буйлап бара, алга таба 800 м төньяк-көнчыгышка таба авыл хужалыгы жирләре буйлап 36 нчы тоташу ноктасына кадәр уза.

Уразай авыл жирлеге чиге Туйкә авыл жирлеге белән чиктәш жирдә 35 нче тоташу ноктасынан алып төньяк-көнбатышка таба 350 м урман полосасы буйлап, 100 м авыл хужалыгы жирләре буйлап, 150 м урман полосасы буйлап, 600 м авыл хужалыгы жирләре буйлап, 100 м урман полосасы буйлап, профильле автомобиль юлына бүлеп бирелгән полосаны кисеп үтеп, 900 м авыл хужалыгы жирләре буйлап, 150 м яр бие агач-куак массивы буйлап Уразай, Туйкә һәм Әгерже авыл жирлекләре чикләре тоташкан урында Туйкә авылынан 2,0 км төньяк-көнчыгышта Стәрле елгасында урнашкан 32 нче тоташу ноктасына кадәр уза.

Уразай авыл жирлеге чиге Әгерже авыл жирлеге белән чиктәш жирдә Уразай, Әгерже авыл жирлекләре һәм «Азнакай шәһәре» муниципаль берәмлеге чикләре тоташкан урында Туйкә авылынан 2,3 км төньяк-көнчыгышта урнашкан 32а тоташу ноктасынан алып 100 м көньяк-көнбатышка таба сазлык буенча Стәрле елгасына кадәр уза, әлеге елга агымы буенча 300 м өскә таба 32 нче тоташу ноктасына кадәр уза.

Уразай авыл жирлеге чиге «Азнакай шәһәре» муниципаль берәмлеге белән чиктәш жирдә Уразай авыл жирлеге, «Азнакай шәһәре» муниципаль берәмлеге һәм Сәпәй авыл жирлеге чикләре

тоташкан урында Уразай авылыннан 1,9 км көнбатышта урнашкан 44 нче тоташу ноктасыннан алып 50 м төньяк-көнчыгышка таба Азнакай – Тымытык – Күктәкә автомобиль юлына бүлөп бирелгән полосаның көньяк-көнчыгыш чиге буйлап уза, аннары көнчыгышка таба, урман полосасын кисеп үтеп, 40 м авыл хужалыгы жирләре буйлап, 800 м күмәк бакчаларның төньяк чиге буйлап бара, алга таба авыл хужалыгы жирләре буйлап 50 м һәм 150 м көньякка таба уза, 300 м күмәк бакчаларның көнчыгыш чиге буйлап бара, аннары авыл хужалыгы жирләре буйлап 450 м көньяк-көнчыгышка таба, 550 м көньяк-көнбатышка таба Стәрле елгасына кадәр уза, әлеге елга агымы буенча 500 м өскә таба бара, алга таба көньяк-көнбатышка таба, инешләрне һәм профильле автомобиль юлына бүлөп бирелгән полосаны кисеп үтеп, 950 м авыл хужалыгы жирләре буйлап, 100 м урман массивы буйлап, профильле автомобиль юлына бүлөп бирелгән полосаны һәм канауны кисеп үтеп, 300 м авыл хужалыгы жирләре буйлап, 150 м «Азнакай урманчылыгы» Татарстан Республикасы дәүләт бюджет учреждениесең Азнакай участок урманчылыгындагы 127 нче урман кварталының төньяк-көнбатыш чиге буйлап, 150 м авыл хужалыгы жирләре буйлап уза, 127 нче урман кварталының төньяк-көнбатыш чиге буйлап, кибеп баручы Стәрле елгасын кисеп үтеп, сынык сызык ясап, 450 м бара, кибеп баручы Стәрле елгасын кисеп үтеп, 1,2 км сазлык буенча 32а тоташу ноктасына кадәр уза.

Уразай авыл жирлегенә чиге Сәпәй авыл жирлегенә белән чиктәш жирдә Уразай, Сәпәй һәм Үчәлле авыл жирлекләре чикләре тоташкан урында Тәкмәле авылыннан 1,9 км төньяк-көнбатышта урнашкан 43 нче тоташу ноктасыннан алып көньяк-көнбатышка таба 200 м авыл хужалыгы жирләре буйлап, 250 м урман полосасының көньяк-көнчыгыш чиге буйлап, 450 м урман полосасы буйлап, 200 м урман массивы буйлап, 700 м урман полосасы буйлап, 150 м «Азнакай урманчылыгы» Татарстан Республикасы дәүләт бюджет учреждениесең Чатыртау участок урманчылыгындагы 120 нче урман кварталының аерымланган кишәрлегенә көньяк-көнчыгыш чиге буйлап, 2,0 км авыл хужалыгы жирләре буйлап, чокырны кисеп үтеп, Вәржәде елгасына кадәр уза, аның агымы буенча 2,0 км өскә таба Мачаклы инеше тамагына кадәр бара, әлеге инеш агымы буенча 1,4 км өскә таба Азнакай – Тымытык – Күктәкә автомобиль юлына кадәр уза, аннары 2,3 км көньяк-көнбатышка таба әлеге автомобиль юлы буйлап бара, 30 м көнчыгышка таба профильле автомобиль юлы буйлап 44 нче тоташу ноктасына кадәр уза.

Уразай авыл жирлегенә чиге Үчәлле авыл жирлегенә белән чиктәш жирдә 43 нче тоташу ноктасыннан алып көньяк-

көнчыгышка таба, кибеп баручы инешне кисеп үтеп, 100 м агачкуак массивының төньяк-көнчыгыш чиге буйлап, 300 м урман полосасы буйлап бара, Туйкә – Митрофановка автомобиль юлына бүлөп бирелгән полосаны кисеп үтә һәм «Туйкә – Митрофановка» – Үчәлле автомобиль юлына бүлөп бирелгән полосаның көньяк-көнбатыш чиге буйлап 1,2 км, авыл хужалыгы жирләре буйлап 300 м, урман полосасының көньяк-көнбатыш чиге буйлап 250 м, «Азнакай урманчылыгы» Татарстан Республикасы дәүләт бюджет учреждениесең Чатыртау участок урманчылыгындагы 104 нче урман кварталының төньяк-көнбатыш чиге буйлап 50 м, әлеге урман кварталы буйлап 550 м бара, урман утыртмаларын кисеп үтеп, 450 м авыл хужалыгы жирләре буйлап, 122 нче урман кварталының аерымланган кишәрлегенә төньяк-көнчыгыш чиге буйлап 450 м һәм көньяк-көнчыгыш чиге буйлап 50 м көньяк-көнбатышка таба уза, 107 нче урман кварталының көнчыгыш чиге буйлап 100 м бара, аннары 950 м көньяк-көнчыгышка таба авыл хужалыгы жирләре буйлап Уразай, Үчәлле һәм Вахитов авыл жирлекләре чикләре тоташкан урында Кызыл Йолдыз поселогыннан 700 м көньякта урнашкан 42 нче тоташу ноктасына кадәр уза.

Уразай авыл жирлегенә чиге Вахитов авыл жирлегенә белән чиктәш жирдә 41 нче тоташу ноктасыннан алып төньяк-көнчыгышка таба «Азнакай урманчылыгы» Татарстан Республикасы дәүләт бюджет учреждениесең Чатыртау участок урманчылыгындагы 105 нче урман кварталының аерымланган кишәрлегенә төньяк-көнбатыш чиге буйлап 150 м, авыл хужалыгы жирләре буйлап 350 м, 105 нче урман кварталының аерымланган кишәрлегенә төньяк-көнбатыш чиге буйлап 30 м 42 нче тоташу ноктасына кадәр уза.

«Азнакай муниципаль районы» муниципаль берәмлегенә һәм аның составындагы муниципаль берәмлекләрнең территорияләре чикләрен билгеләү һәм аларның статусы турында Татарстан Республикасы Законна 25 нче кушымта

**Азнакай муниципаль районының
«Урманай авыл жирлегенә» муниципаль берәмлеге территориясенең картографик тасвирламасы**

Әлеге картографик тасвирлама «Урманай авыл жирлегенә» муниципаль берәмлеге территориясенең карта-схемасын

(«Азнакай муниципаль районы» муниципаль берәмлегенең һәм аның составындагы муниципаль берәмлекләрнең территорияләре чикләрен билгеләү һәм аларның статусы турында» Татарстан Республикасы Законына 1 нче кушымта) тасвирлаудан гыйбарәт.

Урманай авыл жирлеге Әсәй, Вахитов, Карамалы авыл жирлекләре һәм Ютазы муниципаль районы белән чиктәш.

Урманай авыл жирлеге чиге Карамалы авыл жирлеге белән чиктәш жирдә Урманай, Карамалы һәм Әсәй авыл жирлекләре чикләре тоташкан урында Таллы Бүләк авылынан 2,7 км төньяк-көнчыгышта урнашкан 37 нче тоташу ноктасынан алып инеш агымы буенча 1,3 км өскә таба уза, аннары көньяк-көнчыгышка таба 250 м авыл хужалыгы жирләре буйлап, 250 м урман массивы буйлап, Урманай — Беренче Май — Таллы Бүләк автомобиль юлына бүлеп бирелгән полосаны кисеп үтеп, 850 м авыл хужалыгы жирләре буйлап, 350 м урман полосасы буйлап, 100 м авыл хужалыгы жирләре буйлап, 700 м урман полосасының төньяк-көнчыгыш чиге буйлап, 200 м авыл хужалыгы жирләре буйлап Урманай, Карамалы авыл жирлекләре һәм Ютазы муниципаль районы чикләре тоташкан урында Таллы Бүләк авылынан 2,3 км көньяк-көнчыгышта урнашкан 38 нче тоташу ноктасына кадәр бара.

Урманай авыл жирлеге чиге Әсәй авыл жирлеге белән чиктәш жирдә Урманай, Әсәй һәм Вахитов авыл жирлекләре чикләре тоташкан урында Кызыл Йолдыз поселогынан 3,7 км көньяк-көнчыгышта урнашкан 40 нчы тоташу ноктасынан алып көньяк-көнчыгышка таба «Азнакай урманчылыгы» Татарстан Республикасы дәүләт бюджет учреждениесенең Чатыртау участок урманчылыгындагы 115 нче урман кварталының төньяк-көнчыгыш чиге буйлап 100 м, авыл хужалыгы жирләре буйлап 300 м уза, аннары көньякка таба 115 нче, 116 нчы урман кварталларының көнчыгыш һәм төньяк-көнчыгыш чикләре буйлап 1,1 км бара, авыл хужалыгы жирләре буйлап 100 м, 116 нчы урман кварталы буйлап 450 м уза, алга таба авыл хужалыгы жирләре буйлап 100 м көньяк-көнбатышка таба, сәнэгать объектын кисеп үтеп, 350 м көньяк-көнчыгышка таба бара, 300 м агач-куак полосасының төньяк-көнчыгыш чиге буйлап, 150 м авыл хужалыгы жирләре буйлап, 100 м агач-куак полосасының төньяк-көнчыгыш чиге буйлап, 50 м авыл хужалыгы жирләре буйлап, 200 м агач-куак полосасының төньяк-көнчыгыш чиге буйлап, 350 м авыл хужалыгы жирләре буйлап, 2,1 км урман полосасының көнчыгыш чиге буйлап, 150 м авыл хужалыгы жирләре буйлап, 150 м ишелмәләр буйлап, 150 м авыл хужалыгы жирләре буйлап Азнакай — Югары Стәрле — Күктәкә автомобиль юлына бүлеп бирелгән полосаны кисеп үтеп, Стәрле елга-

сына кадәр уза, әлеге елга агымы буенча 150 м өскә таба бара, аннары көньякка таба, Стәрле елгасының текә уң ярын кисеп үтеп, 650 м авыл хужалыгы жирләре буйлап, 100 м урман полосасы буйлап, 200 м урман полосасының көнчыгыш чиге буйлап, 800 м агач-куак массивының көнчыгыш чиге буйлап, 1,9 км авыл хужалыгы жирләре буйлап һәм көньяк-көнбатышка таба 1,9 км инешкә кадәр уза, әлеге инеш агымы буенча 150 м өскә таба бара, көньяк-көнчыгышка таба 100 м буа буенча һәм инеш агымы буенча 2,2 км кабат өскә таба 37 нче тоташу ноктасына кадәр бара.

Урманай авыл жирлеге чиге Вахитов авыл жирлеге белән чиктәш жирдә Урманай, Вахитов авыл жирлекләре һәм Ютазы муниципаль районы чикләре тоташкан урында Беренче Май поселогынан 8,2 км төньяк-көнчыгышта урнашкан 39 нчы тоташу ноктасынан алып авыл хужалыгы жирләре буйлап 2,3 км төньяк-көнчыгышка таба, 200 м төньяк-көнбатышка таба кибеп баручы Кургушля елгасына кадәр уза, әлеге елга агымы буенча 1,7 км аска таба аңа кибеп баручы Симовский инеше койган жиргә кадәр бара, әлеге инеш агымы буенча 1,8 км өскә таба уза, алга таба төньяк-көнбатышка 2,8 км авыл хужалыгы жирләре буйлап, 600 м урман полосасы буйлап, 350 м урман полосасының көньяк-көнбатыш чиге буйлап, кибеп баручы инешне, Стәрле елгасын, Урманай авылын Победа поселогы белән тоташтыручы профильне автомобиль юлына бүлеп бирелгән полосаны һәм Азнакай — Югары Стәрле — Күктәкә автомобиль юлына бүлеп бирелгән полосаны кисеп үтеп, 4,7 км авыл хужалыгы жирләре буйлап, 300 м урман полосасы буйлап, 200 м урман полосасының төньяк-көнчыгыш чиге буйлап бара, аннары, инешләргә кисеп үтеп, 2,5 км авыл хужалыгы жирләре буйлап, 1,1 км көньяк-көнбатышка таба, 400 м көнбатышка таба, 250 м төньякка таба уза, алга таба төньяк-көнбатышка таба «Азнакай урманчылыгы» Татарстан Республикасы дәүләт бюджет учреждениесенең Чатыртау участок урманчылыгындагы 112 нче урман кварталының аерымланган кишәрлегенең көнбатыш чиге буйлап 100 м, авыл хужалыгы жирләре буйлап 100 м бара, 112 нче урман кварталының аерымланган кишәрлегенең көнбатыш чиге буйлап 150 м һәм төньяк-көнбатыш чиге буйлап 100 м төньяк-көнчыгышка таба уза, аннары авыл хужалыгы жирләре буйлап, сынык сызык ясап, 450 м төньякка таба, 50 м көньяк-көнбатышка таба бара, алга таба 112 нче урман кварталының аерымланган кишәрлегенең көньяк-көнчыгыш чиге буйлап, сынык сызык ясап, 1,1 км, урман массивы чиге буйлап 100 м төньяк-көнбатышка таба һәм 300 м көньяк-көнбатышка таба уза, авыл хужалыгы жирләре буйлап 500 м, 111 нче урман

кварталының аерымланган кишәрлегенең көньяк-көнчыгыш чиге буйлап 550 м 40 нчы тоташу ноктасына кадәр бара.

Урманай авыл жирлеге чиге Ютазы муниципаль районы белән чиктәш жирдә 39 нчы тоташу ноктасыннан алып Азнакай муниципаль районы чиге буйлап 38 нче тоташу ноктасына кадәр уза.

«Азнакай муниципаль районы» муниципаль берәмлегенең һәм аның составындагы муниципаль берәмлекләрнең территорияләре чикләрен билгеләү һәм аларның статусы турында» Татарстан Республикасы Законына 26 нчы кушымта

**Азнакай муниципаль районының
«Урсай авыл жирлеге» муниципаль берәмлеге территориясе
чигенең картографик тасвирламасы**

Әлеге картографик тасвирлама «Урсай авыл жирлеге» муниципаль берәмлеге территориясе чигенең карта-схемасын («Азнакай муниципаль районы» муниципаль берәмлегенең һәм аның составындагы муниципаль берәмлекләрнең территорияләре чикләрен билгеләү һәм аларның статусы турында» Татарстан Республикасы Законына 1 нче кушымта) тасвирлаудан гыйбарәт.

Урсай авыл жирлеге Сукаеш, Тымытык, Чалпы авыл жирлекләре һәм Башкортостан Республикасы белән чиктәш.

Урсай авыл жирлеге чиге Тымытык авыл жирлеге белән чиктәш жирдә Урсай, Тымытык һәм Сукаеш авыл жирлекләре чикләре тоташкан урында Түбән Сукаеш авылыннан 2,0 км төньяк-көнчыгышта урнашкан $X = 388991,57$, $Y = 2374721,96$ координаталы 55 нче тоташу ноктасыннан алып 1,1 км төньяк-көнчыгышка таба буа буенча бара, буа плотинасын кисеп үтә һәм Сукаеш елгасы агымы буенча 2,6 км аска таба бара, алга таба авыл хужалыгы жирләре буйлап 150 м төньяк-көнбатышка таба, Сукаеш елгасын, сазлыкны һәм Тымытык – Урсай автомобиль юлына бүлеп бирелгән полосаны кисеп үтеп, 3,5 км төньяк-көнчыгышка таба, 250 м көньяк-көнчыгышка таба Урсай, Тымытык авыл жирлекләре һәм Башкортостан Республикасы чикләре тоташкан урында Урсай авылыннан 2,8 км көньяк-көнчыгышта урнашкан 56 нчы тоташу ноктасына кадәр уза.

Урсай авыл жирлеге чиге Сукаеш авыл жирлеге белән чиктәш жирдә Урсай, Сукаеш һәм Чалпы авыл жирлекләре чикләре тоташкан урында Чалпы авылыннан 2,9 км көньяк-көнчыгышта урнашкан 14 нче тоташу ноктасыннан алып көньяк-

көнчыгышка таба, кибеп баручы инешне, Курай елгасын һәм аның текә уң ярын кисеп үтеп, 3,6 км авыл хужалыгы жирләре буйлап, 400 м урман полосасының көньяк-көнбатыш чиге буйлап, 100 м урман полосасы буйлап, Зур Сукаеш – Мөслим – Урсай автомобиль юлына бүлеп бирелгән полосаны кисеп үтеп, 850 м урман полосасының төньяк-көнчыгыш чиге буйлап, 100 м авыл хужалыгы жирләре буйлап, 600 м урман полосасының төньяк-көнчыгыш чиге буйлап, 1,7 км авыл хужалыгы жирләре буйлап, 100 м карьер буенча, 100 м авыл хужалыгы жирләре буйлап, 200 м буа буенча 55 нче тоташу ноктасына кадәр уза.

Урсай авыл жирлеге чиге Чалпы авыл жирлеге белән чиктәш жирдә 14 нче тоташу ноктасыннан алып төньяк-көнчыгышка таба 100 м авыл хужалыгы жирләре буйлап, 1,6 км урман полосасының көньяк-көнчыгыш чиге буйлап, кибеп баручы инешне һәм яр буе агач-куак массивын кисеп үтеп, 450 м авыл хужалыгы жирләре буйлап, 200 м урман полосасының көньяк-көнчыгыш чиге буйлап уза, аннары төньяк-көнбатышка таба 750 м урман полосасы буйлап, 50 м авыл хужалыгы жирләре буйлап кибеп баручы инешкә кадәр бара, аның агымы буенча 1,2 км аска таба уза, 50 м төньяк-көнчыгышка таба буа буенча бара, кибеп баручы инеш агымы буенча, Чалпы һәм Урсай авылларын тоташтыручы профильле автомобиль юлына бүлеп бирелгән полосаны кисеп үтеп, 3,2 км кабат аска таба уза, алга таба 1,4 км төньяк-көнчыгышка таба авыл хужалыгы жирләре буйлап Урсай, Чалпы авыл жирлекләре һәм Башкортостан Республикасы чикләре тоташкан урында Урсай авылыннан 4,1 км төньяк-көнбатышта урнашкан 13 нче тоташу ноктасына кадәр бара.

Урсай авыл жирлеге чиге Башкортостан Республикасы белән чиктәш жирдә 13 нче тоташу ноктасыннан алып Татарстан Республикасы административ чиге буйлап 56 нчы тоташу ноктасына кадәр уза.

«Азнакай муниципаль районы»
муниципаль берәмлегенең һәм аның
составындагы муниципаль берәмлекләрнең
территорияләре чикләрен билгеләү
һәм аларның статусы турында»
Татарстан Республикасы Законына
27 нче кушымта

**Азнакай муниципаль районының
«Үчәлле авыл жирлегенә» муниципаль берәмлеге территориясенең
чигенең картографик тасвирламасы**

Әлеге картографик тасвирлама «Үчәлле авыл жирлегенә» муниципаль берәмлеге территориясенең чигенең карта-схемасын («Азнакай муниципаль районы» муниципаль берәмлегенең һәм аның составындагы муниципаль берәмлекләрнең территорияләре чикләрен билгеләү һәм аларның статусы турында» Татарстан Республикасы Законына 1 нче кушымта) тасвирлаудан гыйбарәт.

Үчәлле авыл жирлегенә Вахитов, Сәпәй, Сарлы, Тымытык һәм Уразай авыл жирлекләре белән чиктәш.

Үчәлле авыл жирлегенә чиге Тымытык авыл жирлегенә белән чиктәш жирдә Үчәлле, Тымытык һәм Сарлы авыл жирлекләре чикләре тоташкан урында Якты Күл авылынан 800 м көнчыгышта урнашкан 48 нче тоташу ноктасынан алып төньяк-көнбатышка таба 450 м авыл хужалыгы жирләре буйлап, 200 м урман полосасының көньяк-көнбатыш чиге буйлап, 100 м авыл хужалыгы жирләре буйлап, 50 м буа буенча уза, буа плотинасын кисеп үтә һәм, кибең баручы инешне кисеп үтеп, 500 м авыл хужалыгы жирләре буйлап бара, аннары көньяк-көнбатышка таба 1,5 км урман полосасының көньяк-көнчыгыш чиге буйлап, 200 м урман полосасы буйлап, Үчәлле — Тымытык автомобиль юлына бүлеп бирелгән полосаны кисеп үтеп, 150 м авыл хужалыгы жирләре буйлап, 2,2 км урман полосасының төньяк-көнбатыш чиге буйлап, 300 м «Азнакай урманчылыгы» Татарстан Республикасы дәүләт бюджет учреждениесенең Чатыртау участок урманчылыгындагы 96 нчы урман кварталының төньяк-көнбатыш чиге буйлап, 350 м авыл хужалыгы жирләре буйлап уза, алга таба, сынык сызык ясап, 1,1 км төньяк-көнбатышка таба, кибең баручы инешне кисеп үтеп, 95 нче урман кварталының төньяк чиге буйлап бара, сынык сызык ясап, 1,3 км көньяк-көнбатышка таба, кибең баручы инешләренә кисеп үтеп, авыл хужалыгы жирләре буйлап уза, аннары төньяк-көнбатышка таба 100 м авыл хужалыгы жирләре буйлап, 200 м урман полосасының көньяк-көнбатыш чиге буйлап, 500 м авыл

хужалыгы жирләре буйлап Үчәлле, Тымытык һәм Сәпәй авыл жирлекләре чикләре тоташкан урында Тәкмәле авылынан 2,3 км төньякта урнашкан 47 нче тоташу ноктасына кадәр бара.

Үчәлле авыл жирлегенә чиге Сарлы авыл жирлегенә белән чиктәш жирдә Үчәлле, Сарлы һәм Вахитов авыл жирлекләре чикләре тоташкан урында Үчәлле авылынан 2,0 км төньяк-көнчыгышта урнашкан 52 нче тоташу ноктасынан алып 2,0 км төньяк-көнбатышка таба авыл хужалыгы жирләре буйлап уза, аннары төньяк-көнчыгышка таба урман полосасының төньяк-көнбатыш чиге буйлап 200 м һәм көньяк-көнчыгыш чиге буйлап 1,6 км бара, алга таба 300 м авыл хужалыгы жирләре буйлап һәм 1,3 км төньяк-көнбатышка таба 48 нче тоташу ноктасына кадәр уза.

Үчәлле авыл жирлегенә чиге Вахитов авыл жирлегенә белән чиктәш жирдә Үчәлле, Вахитов һәм Уразай авыл жирлекләре чикләре тоташкан урында Кызыл Йолдыз поселогынан 700 м көньякта урнашкан 42 нче тоташу ноктасынан алып 100 м көньякка таба «Азнакай урманчылыгы» Татарстан Республикасы дәүләт бюджет учреждениесенең Чатыртау участок урманчылыгындагы 105 нче урман кварталының аерымланган кишәрлегенә буйлап уза, аннары 105 нче урман кварталының аерымланган кишәрлегенә көньяк чиге буйлап, сынык сызык ясап, 1,0 км көньяк-көнчыгышка таба һәм көньяк-көнчыгыш чиге буйлап 850 м төньяк-көнчыгышка таба бара, 1,8 км авыл хужалыгы жирләре буйлап, 600 м урман полосасының көньяк чиге буйлап, 50 м авыл хужалыгы жирләре буйлап кибең баручы инешкә кадәр уза, әлеге инеш агымы буенча 2,8 км аска таба буага кадәр бара, әлеге буа буенча 600 м төньяк-көнчыгышка таба һәм 100 м төньяк-көнбатышка таба уза, 750 м авыл хужалыгы жирләре буйлап һәм 100 м төньяк-көнчыгышка таба 52 нче тоташу ноктасына кадәр бара.

Үчәлле авыл жирлегенә чиге Уразай авыл жирлегенә белән чиктәш жирдә Үчәлле, Уразай һәм Сәпәй авыл жирлекләре чикләре тоташкан урында Тәкмәле авылынан 1,9 км төньяк-көнбатышта урнашкан 43 нче тоташу ноктасынан алып көньяк-көнчыгышка таба, кибең баручы инешне кисеп үтеп, 100 м агачкуак массивының төньяк-көнчыгыш чиге буйлап, 300 м урман полосасы буйлап бара, Туйкә — Митрофановка автомобиль юлына бүлеп бирелгән полосаны кисеп үтә һәм «Туйкә — Митрофановка» — Үчәлле автомобиль юлына бүлеп бирелгән полосаның көньяк-көнбатыш чиге буйлап 1,2 км, авыл хужалыгы жирләре буйлап 300 м, урман полосасының көньяк-көнбатыш чиге буйлап 250 м, «Азнакай урманчылыгы» Татарстан Республикасы дәүләт бюджет учреждениесенең Чатыртау участок урманчылыгындагы

104 нче урман кварталының төньяк-көнбатыш чиге буйлап 50 м, әлеге урман кварталы буйлап 550 м бара, урман утыртмаларын кисеп үтеп, 450 м авыл хужалыгы жирләре буйлап, 122 нче урман кварталының аерымланган кишәрлегенә төньяк-көнчыгыш чиге буйлап 450 м һәм көньяк-көнчыгыш чиге буйлап 50 м көньяк-көнбатышка таба уза, 107 нче урман кварталының көнчыгыш чиге буйлап 100 м бара, аннары 950 м көньяк-көнчыгышка таба авыл хужалыгы жирләре буйлап 42 нче тоташу ноктасына кадәр уза.

Үчәлле авыл жирлеге чиге Сәпәй авыл жирлеге белән чиктәш жирдә 47 нче тоташу ноктасыннан алып көньяк-көнбатышка таба 1,9 км авыл хужалыгы жирләре буйлап, Туйкә – Митрофановка автомобиль юлына бүлеп бирелгән полосаны һәм кибең баручы инешне кисеп үтеп, 750 м урман полосасының төньяк-көнбатыш чиге буйлап 43 нче тоташу ноктасына кадәр уза.

«Азнакай муниципаль районы»
муниципаль берәмлегенә һәм аның
составындагы муниципаль берәмлекләренә
территорияләре чикләрен билгеләү
һәм аларның статусы турында»
Татарстан Республикасы Законына
28 нче кушымта

**Азнакай муниципаль районының
«Чалпы авыл жирлеге» муниципаль берәмлеге территориясе
чигенә картографик тасвирламасы**

Әлеге картографик тасвирлама «Чалпы авыл жирлеге» муниципаль берәмлеге территориясе чигенә карта-схемасын («Азнакай муниципаль районы» муниципаль берәмлегенә һәм аның составындагы муниципаль берәмлекләренә территорияләре чикләрен билгеләү һәм аларның статусы турында» Татарстан Республикасы Законына 1 нче кушымта) тасвирлаудан гыйбарәт.

Чалпы авыл жирлеге Илбәк, Кәкре Елга, Мәсгут, Сукаеш, Татар Шуганы, Урсай, Чубар Абдул авыл жирлекләре, Мөслим муниципаль районы һәм Башкортостан Республикасы белән чиктәш.

Чалпы авыл жирлеге чиге Татар Шуганы авыл жирлеге белән чиктәш жирдә Чалпы, Татар Шуганы авыл жирлекләре һәм Мөслим муниципаль районы чикләре тоташкан урында Татар Шуганы авылынан 3,4 км көньяк-көнчыгышта урнашкан 11 нче тоташу ноктасыннан алып 800 м көнбатышка таба «Азнакай урманчылыгы» Татарстан Республикасы дәүләт бюджет учреждениесенә Жәлил участок урманчылыгындагы 100 нче

урман кварталының төньяк чиге буйлап, 2,2 км көньякка таба 100 нче, 110 нчы урман кварталларының көнбатыш чиге буйлап уза, 109 нчы урман кварталының төньяк чиге буйлап, «Туйкә – Митрофановка» – Чалпы – Татар Шуганы автомобиль юлына бүлеп бирелгән полосаны кисеп үтеп, 1,0 км көнбатышка таба һәм көнбатыш чиге буйлап 1,1 км көньякка таба бара, аннары 3,9 км көнбатышка таба 112 нче, 111 нче урман кварталларының төньяк чиге буйлап уза, алга таба 850 м көньяк-көнбатышка таба 111 нче, 113 нче урман кварталларының төньяк-көнбатыш чиге буйлап бара, 450 м төньяк-көнбатышка таба 95 нче урман кварталының төньяк-көнчыгыш чиге буйлап уза, 1,6 км көнбатышка таба 95 нче, 94 нче урман кварталларының төньяк чиге буйлап Чалпы, Татар Шуганы һәм Чубар Абдул авыл жирлекләре чикләре тоташкан урында Балан-Бүләк авылынан 2,7 км төньяк-көнбатышта урнашкан 4 нче тоташу ноктасына кадәр бара.

Чалпы авыл жирлеге чиге Мөслим муниципаль районы белән чиктәш жирдә 11 нче тоташу ноктасыннан алып Азнакай муниципаль районы чиге буйлап Чалпы авыл жирлеге, Мөслим муниципаль районы һәм Башкортостан Республикасы чикләре тоташкан урында Чалпы авылынан 4,7 км төньяк-көнчыгышта урнашкан 12 нче (21 нче) тоташу ноктасына кадәр уза.

Чалпы авыл жирлеге чиге Башкортостан Республикасы белән чиктәш жирдә 12 нче (21 нче) тоташу ноктасыннан алып Татарстан Республикасы административ чиге буйлап Чалпы, Урсай авыл жирлекләре һәм Башкортостан Республикасы чикләре тоташкан урында Урсай авылынан 4,1 км төньяк-көнбатышта урнашкан 13 нче тоташу ноктасына кадәр уза.

Чалпы авыл жирлеге чиге Урсай авыл жирлеге белән чиктәш жирдә Чалпы, Урсай һәм Сукаеш авыл жирлекләре чикләре тоташкан урында Чалпы авылынан 2,9 км көньяк-көнчыгышта урнашкан 14 нче тоташу ноктасыннан алып төньяк-көнчыгышка таба 100 м авыл хужалыгы жирләре буйлап, 1,6 км урман полосасының көньяк-көнчыгыш чиге буйлап, кибең баручы инешне һәм яр бие ағач-куак массивын кисеп үтеп, 450 м авыл хужалыгы жирләре буйлап, 200 м урман полосасының көньяк-көнчыгыш чиге буйлап уза, аннары төньяк-көнбатышка таба 750 м урман полосасы буйлап, 50 м авыл хужалыгы жирләре буйлап кибең баручы инешкә кадәр бара, аның агымы буенча 1,2 км аска таба уза, 50 м төньяк-көнчыгышка таба буа буенча бара, кибең баручы инеш агымы буенча, Чалпы һәм Урсай авылларын тоташтыручы профильле автомобиль юлына бүлеп бирелгән полосаны кисеп үтеп, 3,2 км кабат аска таба уза, алга

таба 1,4 км төньяк-көнчыгышка таба авыл хужалыгы жирләрә буйлап 13 нче тоташу ноктасына кадәр бара.

Чалпы авыл жирлеге чиге Сукаеш авыл жирлеге белән чиктәш жирдә Чалпы, Сукаеш һәм Кәкре Елга авыл жирлекләре чикләре тоташкан урында Ирекле авылыннан 3,1 км көньяк-көнчыгышта урнашкан 15 нче тоташу ноктасыннан алып 100 м төньяк-көнчыгышка таба «Азнакай урманчылыгы» Татарстан Республикасы дәүләт бюджет учреждениесенә Чатыртау участок урманчылыгындагы 17 нче урман кварталының төньяк чиге буйлап уза, аннары 100 м авыл хужалыгы жирләрә буйлап һәм 50 м көньяк-көнчыгышка таба бара, 17 нче урман кварталының төньяк-көнчыгыш чиге буйлап 300 м, авыл хужалыгы жирләрә буйлап 50 м уза, алга таба 350 м көнчыгышка таба 17 нче урман кварталының төньяк-көнчыгыш чиге буйлап бара, аннары төньяк-көнчыгышка таба 14 нче урман кварталының көнбатыш чиге буйлап 100 м, авыл хужалыгы жирләрә буйлап 100 м һәм 14 нче урман кварталының көнбатыш чиге буйлап 100 м уза, алга таба авыл хужалыгы жирләрә буйлап 150 м төньяк-көнбатышка таба, 100 м төньяк-көнчыгышка таба бара, 14 нче урман кварталының көнбатыш чиге буйлап 300 м төньяк-көнчыгышка таба, 250 м төньяк-көнбатышка таба һәм төньяк-көнбатыш чиге буйлап 800 м төньяк-көнчыгышка таба уза, 100 м авыл хужалыгы жирләрә буйлап, 50 м сәнәгать объектының төньяк-көнбатыш чиге буйлап бара, 14 нче, 15 нче урман кварталларының төньяк-көнбатыш чиге буйлап 700 м уза, авыл хужалыгы жирләрә буйлап 100 м, 119 нчы урман кварталының аерымланган кишәрлегенә төньяк-көнбатыш чиге буйлап, Курай елгасын ике тапкыр кисеп үтеп, 100 м, авыл хужалыгы жирләрә буйлап 150 м, 10 нчы, 7 нче урман кварталларының төньяк-көнбатыш чиге буйлап 650 м, 50 м авыл хужалыгы жирләрә буйлап һәм 7 нче урман кварталының төньяк-көнбатыш чиге буйлап 50 м бара, аннары төньяк-көнбатышка таба 600 м урман полосасының көньяк-көнбатыш чиге буйлап, 150 м авыл хужалыгы жирләрә буйлап, 150 м урман полосасының көньяк-көнбатыш чиге буйлап, 850 м авыл хужалыгы жирләрә буйлап буага кадәр уза, 250 м төньяк-көнчыгышка таба буа буенча бара, алга таба кисеп баручы инеш агымы буенча 600 м аска таба уза, аннары төньяк-көнчыгышка таба 40 м сазлыкның төньяк-көнбатыш чиге буйлап, 800 м авыл хужалыгы жирләрә буйлап, 150 м урман полосасы буйлап, 200 м урман полосасының көньяк-көнчыгыш чиге буйлап, Туйкә – Митрофановка автомобиль юлына бүлеп бирелгән полосаны кисеп үтеп, 400 м авыл хужалыгы жирләрә буйлап, 850 м урман полосасы буйлап бара, алга таба 1,2 км төньяк-көнбатышка таба урман полосасының төньяк-көнчыгыш

чиге буйлап уза, аннары 2,3 км төньяк-көнчыгышка таба, кисеп баручы инешне кисеп үтеп, авыл хужалыгы жирләрә буйлап 14 нче тоташу ноктасына кадәр бара.

Чалпы авыл жирлеге чиге Кәкре Елга авыл жирлеге белән чиктәш жирдә Чалпы, Кәкре Елга һәм Мәсгут авыл жирлекләре чикләре тоташкан урында Ирекле авылыннан 1,6 км көньякта урнашкан 10 нчы тоташу ноктасыннан алып көньяк-көнбатышка таба «Азнакай урманчылыгы» Татарстан Республикасы дәүләт бюджет учреждениесенә Чатыртау участок урманчылыгындагы 3 нче урман кварталының көнбатыш чиге буйлап 50 м, авыл хужалыгы жирләрә буйлап 100 м, 3 нче урман кварталының көнбатыш чиге буйлап 100 м уза, аннары авыл хужалыгы жирләрә буйлап 100 м һәм көньяк-көнчыгышка таба 200 м бара, 3 нче, 4 нче урман кварталларының көньяк-көнбатыш чиге буйлап 650 м, авыл хужалыгы жирләрә буйлап 100 м һәм төньяк-көнчыгышка таба 200 м уза, 4 нче урман кварталының көньяк-көнчыгыш чиге буйлап 150 м бара, авыл хужалыгы жирләрә буйлап 150 м уза, алга таба көньяк-көнчыгышка 100 м урман массивының көньяк-көнбатыш чиге буйлап, 500 м урман полосасының көньяк-көнбатыш чиге буйлап, 250 м авыл хужалыгы жирләрә буйлап, 150 м урман полосасының көньяк-көнбатыш чиге буйлап 15 нче тоташу ноктасына кадәр бара.

Чалпы авыл жирлеге чиге Мәсгут авыл жирлеге белән чиктәш жирдә Чалпы, Мәсгут һәм Илбәк авыл жирлекләре чикләре тоташкан урында Ирекле авылыннан 1,3 км көнчыгышта урнашкан 6 нчы тоташу ноктасыннан алып төньяк-көнчыгышка таба 50 м авыл хужалыгы жирләрә буйлап, 250 м урман полосасының көньяк-көнчыгыш чиге буйлап, 200 м авыл хужалыгы жирләрә буйлап, 100 м сазлык буенча, 850 м авыл хужалыгы жирләрә буйлап һәм 100 м көньякка таба уза, «Азнакай урманчылыгы» Татарстан Республикасы дәүләт бюджет учреждениесенә Жәлил участок урманчылыгындагы 125 нче урман кварталының көнбатыш чиге буйлап 100 м бара, аннары 950 м төньяк-көнчыгышка таба 125 нче урман кварталы буйлап уза, алга таба көньякка 125 нче урман кварталының көнчыгыш чиге буйлап 250 м бара, 900 м авыл хужалыгы жирләрә буйлап, 150 м урман полосасының көнбатыш чиге буйлап, 50 м авыл хужалыгы жирләрә буйлап, 100 м урман массивы буйлап, 150 м авыл хужалыгы жирләрә буйлап уза, аннары көньяк-көнчыгышка таба, Туйкә – Митрофановка автомобиль юлына бүлеп бирелгән полосаны кисеп үтеп, 1,8 км урман полосасының көньяк-көнбатыш чиге буйлап, 350 м урман полосасы буйлап, 200 м авыл хужалыгы жирләрә буйлап, 600 м урман полосасының көнбатыш чиге буйлап бара, алга таба төньяк-көнчыгышка таба,

урман полосасын кисеп үтеп, авыл хужалыгы жирләрә буйлап 100 м, «Азнакай урманчылыгы» Татарстан Республикасы дәүләт бюджет учреждениесенең Чатыртау участок урманчылыгындагы 1 нче урман кварталының көньяк-көнбатыш чиге буйлап 300 м уза, көнчыгышка таба, профильле автомобиль юлына бүлеп бирелгән полосаны кисеп үтеп, 100 м авыл хужалыгы жирләрә буйлап, 250 м урман полосасының көньяк чиге буйлап бара, аннары 350 м көньякка таба 2 нче урман кварталының көнбатыш чиге буйлап уза, 400 м көньяк-көнчыгышка таба авыл хужалыгы жирләрә буйлап, 50 м көнчыгышка таба 2 нче урман кварталының көньяк-көнбатыш чиге буйлап бара, 50 м авыл хужалыгы жирләрә буйлап уза, 350 м көньяк-көнчыгышка таба 2 нче урман кварталының көньяк-көнбатыш чиге буйлап бара, 50 м авыл хужалыгы жирләрә буйлап 100 м, 3 нче урман кварталының көнбатыш чиге буйлап 600 м уза, алга таба 100 м көньякка таба авыл хужалыгы жирләрә буйлап бара, аннары 50 м көньяк-көнбатышка таба 3 нче урман кварталының көнбатыш чиге буйлап уза, авыл хужалыгы жирләрә буйлап 250 м, 3 нче урман кварталының көнбатыш чиге буйлап 50 м 10 нчы тоташу ноктасына кадәр бара.

Чалпы авыл жирлеге чиге Илбәк авыл жирлеге белән чиктәш жирдә Чалпы, Илбәк һәм Чубар Абдул авыл жирлекләре чикләре тоташкан урында Ирекле авылыннан 2,8 км төньяк-көнчыгышта урнашкан 5 нче тоташу ноктасыннан алып көньяк-көнбатышка таба, сынык сызык ясап, 1,9 км авыл хужалыгы жирләрә буйлап, урман полосасын кисеп үтеп, 50 м, 500 м авыл хужалыгы жирләрә буйлап 6 нчы тоташу ноктасына кадәр бара.

Чалпы авыл жирлеге чиге Чубар Абдул авыл жирлеге белән чиктәш жирдә 5 нче тоташу ноктасыннан алып 400 м төньяк-көнчыгышка таба авыл хужалыгы жирләрә буйлап уза, аннары төньякка таба «Азнакай урманчылыгы» Татарстан Республикасы дәүләт бюджет учреждениесенең Жәлил участок урманчылыгындагы 134 нче урман кварталының аерымланган кишәрлегенең көнбатыш чиге буйлап 250 м, авыл хужалыгы жирләрә буйлап 800 м, урман полосасының көнчыгыш чиге буйлап 950 м, авыл хужалыгы жирләрә буйлап 350 м, урман полосасының көнчыгыш чиге буйлап 500 м бара, алга таба төньяк-көнчыгышка таба авыл хужалыгы жирләрә буйлап 150 м, 133 нче урман кварталының аерымланган кишәрлегенең көньяк-көнчыгыш чиге буйлап 200 м, авыл хужалыгы жирләрә буйлап 50 м уза, 400 м агачкуак массивының көньяк-көнчыгыш чиге буйлап, 100 м авыл хужалыгы жирләрә буйлап һәм 133 нче урман кварталының аерымланган кишәрлегенең көньяк-көнчыгыш чиге буйлап 100 м бара, аннары 94 нче урман кварталының көньяк-көнбатыш

чиге буйлап 1,4 км төньяк-көнбатышка таба, төньяк-көнбатыш чиге буйлап 1,1 км төньяк-көнчыгышка таба һәм 700 м төньяк-көнбатышка таба 4 нче тоташу ноктасына кадәр уза.

«Азнакай муниципаль районы»
муниципаль берәмлегенең һәм аның
составындагы муниципаль берәмлекләрнең
территорияләре чикләрен билгеләү
һәм аларның статусы турында»
Татарстан Республикасы Законына
29 нчы кушымта

**Азнакай муниципаль районының
«Чемодурово авыл жирлеге» муниципаль берәмлеге
территориясе чигенең картографик тасвирламасы**

Әлеге картографик тасвирлама «Чемодурово авыл жирлеге» муниципаль берәмлеге территориясе чигенең карта-схемасын («Азнакай муниципаль районы» муниципаль берәмлегенең һәм аның составындагы муниципаль берәмлекләрнең территорияләре чикләрен билгеләү һәм аларның статусы турында» Татарстан Республикасы Законына 1 нче кушымта) тасвирлаудан гыйбарәт.

Чемодурово авыл жирлеге Әгерҗе, Балтач, Бирючевка, Микулино авыл жирлекләре һәм Бөгелмә муниципаль районы белән чиктәш.

Чемодурово авыл жирлеге чиге Әгерҗе авыл жирлеге белән чиктәш жирдә Чемодурово, Әгерҗе һәм Балтач авыл жирлекләре чикләре тоташкан урында Балтач авылыннан 4,6 км көнбатышта урнашкан 30 нчы тоташу ноктасыннан алып 700 м көньяк-көнбатышка таба авыл хужалыгы жирләрә буйлап уза, урман массивының көньяк-көнчыгыш чиге буйлап 200 м, көньяк-көнбатыш чиге буйлап 200 м төньякка таба һәм 100 м көньяк-көнбатышка таба бара, аннары авыл хужалыгы жирләрә буйлап 750 м һәм 450 м төньякка таба уза, 200 м урман полосасының көнбатыш чиге буйлап, 150 м авыл хужалыгы жирләрә буйлап бара, алга таба төньяк-көнбатышка урман массивының көньяк-көнбатыш чиге буйлап, сынык сызык ясап, 100 м, авыл хужалыгы жирләрә буйлап, сынык сызык ясап, 1,7 км, «Бөгелмә урманчылыгы» Татарстан Республикасы дәүләт бюджет учреждениесенең Актүбә участок урманчылыгындагы 88 нче урман кварталының аерымланган кишәрлекләренең төньяк чиге буйлап 400 м, авыл хужалыгы жирләрә буйлап 50 м, профильле автомобиль юлы буйлап 300 м уза, аннары Лениногорск – Азнакай автомобиль юлы буйлап 250 м төньяк-көнчыгышка таба Чемодурово, Әгерҗе

һәм Микулино авыл жирлекләре чикләре тоташкан урында Алферовка авылынан 2,6 км төньяк-көнчыгышта урнашкан 23 нче тоташу ноктасына кадәр бара.

Чемодурово авыл жирлегенә чиге Балтач авыл жирлегенә белән чиктәш жирдә Чемодурово, Балтач авыл жирлекләре һәм Бөгелмә муниципаль районы чикләре тоташкан урында Карамалы Елга авылынан 6,9 км көньяк-көнбатышта урнашкан 28 нче тоташу ноктасынан алып 6,0 км төньяк-көнбатышка таба Холмовка — «Бөгелмә — Азнакай» автомобиль юлы буйлап уза, сынык сызык ясап, 400 м төньякка таба «Азнакай урманчылыгы» Татарстан Республикасы дәүләт бюджет учреждениесенә Азнакай участка урманчылыгындагы 139 нчы урман кварталының көнбатыш чиге буйлап бара, алга таба 50 м төньяк-көнбатышка таба авыл хужалыгы жирләре буйлап уза, аннары 2,1 км төньякка таба Холмовка — «Бөгелмә — Азнакай» автомобиль юлы буйлап 30 нчы тоташу ноктасына кадәр бара.

Чемодурово авыл жирлегенә чиге Бөгелмә муниципаль районы белән чиктәш жирдә 28 нче тоташу ноктасынан алып Азнакай муниципаль районы чиге буйлап Чемодурово, Бирючевка авыл жирлекләре һәм Бөгелмә муниципаль районы чикләре тоташкан урында Түбән Соколка авылынан 2,2 км төньяк-көнчыгышта урнашкан 27 нче тоташу ноктасына кадәр уза.

Чемодурово авыл жирлегенә чиге Бирючевка авыл жирлегенә белән чиктәш жирдә Чемодурово, Бирючевка һәм Микулино авыл жирлекләре чикләре тоташкан урында Тетвел авылынан 2,1 км көньяк-көнбатышта урнашкан 24 нче тоташу ноктасынан алып төньяк-көнчыгышка таба 700 м профильле автомобиль юлы буйлап, «Бөгелмә урманчылыгы» Татарстан Республикасы дәүләт бюджет учреждениесенә Актүбә участок урманчылыгындагы 47 нче урман кварталының төньяк-көнбатыш чиге буйлап 1,4 км һәм көнчыгыш чиге буйлап 250 м көньякка таба, 150 м авыл хужалыгы жирләре буйлап уза, алга таба көньяк-көнчыгышка 50 м урман массивының төньяк-көнчыгыш чиге буйлап бара, аннары авыл хужалыгы жирләре буйлап 700 м төньяк-көнчыгышка таба, 250 м көньякка таба, 150 м көньяк-көнчыгышка таба Түбән Ямаш елгасына кадәр уза, әлегә елга агымы буенча 3,6 км аска таба бара, алга таба көньяк-көнчыгышка авыл хужалыгы жирләре буйлап, сынык сызык ясап, 1,0 км, 56 нчы урман кварталының көньяк-көнбатыш чиге буйлап 200 м уза, авыл хужалыгы жирләре буйлап 100 м бара, аннары 56 нчы урман кварталының көньяк-көнбатыш чиге буйлап 400 м көньяк-көнбатышка таба, 150 м көньякка таба, сынык сызык ясап, 200 м көньяк-көнчыгышка таба һәм көньяк чиге буйлап 150 м көнчыгышка таба уза, алга таба, сынык сызык ясап,

1,0 км көньяк-көнчыгышка таба 88 нче урман кварталының аерымланган кишәрлекләренә төньяк чиге буйлап 27 нче тоташу ноктасына кадәр бара.

Чемодурово авыл жирлегенә чиге Микулино авыл жирлегенә белән чиктәш жирдә 23 нче тоташу ноктасынан алып Түбән Ямаш елгасы агымы буенча 3,5 км аска таба аңа инеш койган жиргә кадәр уза, әлегә инеш агымы буенча, Лениногорск — Азнакай һәм Актүбә — Алферовка автомобиль юлларына бүлөп бирелгән полосаларны кисеп үтеп, 2,6 км өскә таба бара, алга таба көньяк-көнбатышка 1,3 км авыл хужалыгы жирләре буйлап, «Бөгелмә урманчылыгы» Татарстан Республикасы дәүләт бюджет учреждениесенә Актүбә участок урманчылыгындагы 32 нче урман кварталының көньяк-көнчыгыш чиге буйлап 700 м һәм көньяк чиге буйлап 200 м көнбатышка таба уза, авыл хужалыгы жирләре буйлап 250 м көнбатышка таба, сәнәгать объектларын кисеп үтеп, 1,2 км көньяк-көнбатышка таба, 700 м көньяк-көнчыгышка таба, урман полосасын кисеп үтеп, 750 м көньяк-көнбатышка таба бара, көнбатышка таба 200 м урман полосасының көньяк чиге буйлап, 50 м авыл хужалыгы жирләре буйлап һәм, профильле автомобиль юлына бүлөп бирелгән полосаны кисеп үтеп, сынык сызык ясап, 1,8 км көньяк-көнчыгышка таба 24 нче тоташу ноктасына кадәр бара.

«Азнакай муниципаль районы» муниципаль берәмлегенә һәм аның составындагы муниципаль берәмлекләренә территорияләре чикләрен билгеләү һәм аларның статусы турында» Татарстан Республикасы Законына 30 нчы кушымта

**Азнакай муниципаль районының
«Чубар Абдул авыл жирлегенә» муниципаль берәмлегенә
территориясе чигенә картографик тасвирламасы**

Әлегә картографик тасвирлама «Чубар Абдул авыл жирлегенә» муниципаль берәмлегенә территориясе чигенә карта-схемасын («Азнакай муниципаль районы» муниципаль берәмлегенә һәм аның составындагы муниципаль берәмлекләренә территорияләре чикләрен билгеләү һәм аларның статусы турында» Татарстан Республикасы Законына 1 нче кушымта) тасвирлаудан гыйбарәт.

Чубар Абдул авыл жирлеге Илбәк, Татар Шуганы, Чалпы авыл жирлекләре, Мөслим һәм Сарман муниципаль районнары белән чиктәш.

Чубар Абдул авыл жирлеге чиге Татар Шуганы авыл жирлеге белән чиктәш жирдә Чубар Абдул, Татар Шуганы һәм Чалпы авыл жирлекләре чикләре тоташкан урында Балан-Бүләк авылыннан 2,7 км төньяк-көнбатышта урнашкан 4 нче тоташу ноктасыннан алып, сынык сызык ясап, 1,4 км көнбатышка таба «Азнакай урманчылыгы» Татарстан Республикасы дәүләт бюджет учреждениесенә Жәлил участок урманчылыгындагы 92 нче, 91 нче урман кварталларының көньяк чиге буйлап уза, алга таба авыл хужалыгы жирләре буйлап 50 м көньяк-көнбатышка таба һәм 50 м төньякка таба бара, 91, 89, 86 нчы урман кварталларының көнбатыш чиге буйлап, кибең баручы инешне кисеп үтеп, 3,2 км Чубар Абдул, Татар Шуганы авыл жирлекләре һәм Мөслим муниципаль районы чикләре тоташкан урында Мәндәй авылыннан 3,9 км төньяк-көнчыгышта урнашкан 3 нче тоташу ноктасына кадәр уза.

Чубар Абдул авыл жирлеге чиге Чалпы авыл жирлеге белән чиктәш жирдә Чубар Абдул, Чалпы һәм Илбәк авыл жирлекләре чикләре тоташкан урында Ирекле авылыннан 2,8 км төньяк-көнчыгышта урнашкан 5 нче тоташу ноктасыннан алып 400 м төньяк-көнчыгышка таба авыл хужалыгы жирләре буйлап уза, аннары төньякка таба «Азнакай урманчылыгы» Татарстан Республикасы дәүләт бюджет учреждениесенә Жәлил участок урманчылыгындагы 134 нче урман кварталының аерымланган кишәрлегенә көнбатыш чиге буйлап 250 м, авыл хужалыгы жирләре буйлап 800 м, урман полосасының көнчыгыш чиге буйлап 950 м, авыл хужалыгы жирләре буйлап 350 м, урман полосасының көнчыгыш чиге буйлап 500 м бара, алга таба төньяк-көнчыгышка таба авыл хужалыгы жирләре буйлап 150 м, 133 нче урман кварталының аерымланган кишәрлегенә көньяк-көнчыгыш чиге буйлап 200 м, авыл хужалыгы жирләре буйлап 50 м уза, 400 м агач-куак массивының көньяк-көнчыгыш чиге буйлап, 100 м авыл хужалыгы жирләре буйлап һәм 133 нче урман кварталының аерымланган кишәрлегенә көньяк-көнчыгыш чиге буйлап 100 м бара, аннары 94 нче урман кварталының көньяк-көнбатыш чиге буйлап 1,4 км төньяк-көнбатышка таба, төньяк-көнбатыш чиге буйлап 1,1 км төньяк-көнчыгышка таба һәм 700 м төньяк-көнбатышка таба 4 нче тоташу ноктасына кадәр уза.

Чубар Абдул авыл жирлеге чиге Илбәк авыл жирлеге белән чиктәш жирдә Чубар Абдул, Илбәк авыл жирлекләре һәм Сарман муниципаль районы чикләре тоташкан урында Тырыш поселогыннан 2,6 км төньяк-көнбатышта урнашкан 1 нче тоташу

ноктасыннан алып төньяк-көнчыгышка таба «Азнакай урманчылыгы» Татарстан Республикасы дәүләт бюджет учреждениесенә Жәлил участок урманчылыгындагы 46, 47, 48, 49, 50, 51 нче урман кварталларының көньяк чиге буйлап 5,1 км, авыл хужалыгы жирләре буйлап 450 м, 51 нче урман кварталының көньяк чиге буйлап 500 м уза, авыл хужалыгы жирләре буйлап 100 м, 51 нче урман кварталының көньяк-көнчыгыш чиге буйлап 350 м бара, алга таба көнчыгышка урман полосасының көньяк чиге буйлап 2,4 км, авыл хужалыгы жирләре буйлап, Азнакай – Дүсем автомобиль юлына бүлеп бирелгән полосаны кисеп үтеп, Мәллә елгасына кадәр 1,7 км уза, әлеге елга агымы буенча 400 м аска таба бара, аннары төньяк-көнчыгышка таба 150 м авыл хужалыгы жирләре буйлап, 150 м чокыр буенча, 250 м авыл хужалыгы жирләре буйлап, 250 м карьер буенча, 450 м авыл хужалыгы жирләре буйлап, 150 м урман полосасының төньяк-көнбатыш чиге буйлап, 1,8 км авыл хужалыгы жирләре буйлап 5 нче тоташу ноктасына кадәр бара.

Чубар Абдул авыл жирлеге чиге Сарман муниципаль районы белән чиктәш жирдә 1 нче тоташу ноктасыннан алып Азнакай муниципаль районы чиге буйлап Чубар Абдул авыл жирлеге, Сарман һәм Мөслим муниципаль районнары чикләре тоташкан урында Мәндәй авылыннан 2,8 км төньяк-көнчыгышта урнашкан 2 нче (71 нче) тоташу ноктасына кадәр уза.

Чубар Абдул авыл жирлеге чиге Мөслим муниципаль районы белән чиктәш жирдә 2 нче (71 нче) тоташу ноктасыннан алып Азнакай муниципаль районы чиге буйлап 3 нче тоташу ноктасына кадәр уза.»