

**ТАТАРСТАН
ДӘҮЛӘТ СОВЕТЫ
ЖҖИЕЛМА БАСМАСЫ**

*№ 12
декабрь
(IV өлеш)
2014*

ТАТАРСТАН РЕСПУБЛИКАСЫ ДӘҮЛӘТ
СОВЕТЫ РӘСМИ БАСМАСЫ
КАЗАН
2014

ТАТАРСТАН ДӘҮЛӘТ СОВЕТЫ ЖЫЕЛМА БАСМАСЫ:
Татарстан Республикасы Дәүләт Советы рәсми басмасы

Формат 60x84¹/₁₆. Тираж 65 экз.

© Татарстан Республикасы Дәүләт Советы, 2014

Эчтәлек

I

ТАТАРСТАН РЕСПУБЛИКАСЫ ЗАКОННАРЫ

1366. «Кеше һәм граждан хокукларын һәм ирекләрен яклау мәсьәләләре буенча Татарстан Республикасы законнарын һәм башка норматив хокукый актларын бастырып чыгару һәм аларның үз көчләренә керү тәртибе турында» Татарстан Республикасы Законының 5 статьясына һәм «Татарстан Республикасы законнарын, Татарстан Республикасы Дәүләт Советы һәм аның Президиумы кабул иткән башка актларны бастырып чыгару һәм аларның үз көчләренә керү тәртибе турында» Татарстан Республикасы Законының 4, 5 статьяларына үзгәрешләр кертү хакында» *Татарстан Республикасы Законы* 5
1367. «Аерым муниципаль берәмлекләрнең территорияләре чикләрен үзгәртү һәм «Казан шәһәре муниципаль берәмлеге территориясе чикләре һәм аның статусы турында» һәм «Лаеш муниципаль районы» муниципаль берәмлегенең һәм аның составындагы муниципаль берәмлекләрнең территорияләре чикләрен билгеләү һәм аларның статусы турында» Татарстан Республикасы законнарына үзгәрешләр кертү хакында» *Татарстан Республикасы Законы* 7
1368. «Аерым муниципаль берәмлекләрнең территорияләре чикләрен үзгәртү һәм «Баулы муниципаль районы» муниципаль берәмлегенең һәм аның составындагы муниципаль берәмлекләрнең территорияләре чикләрен билгеләү һәм аларның статусы турында» Татарстан Республикасы Законына үзгәрешләр кертү хакында» *Татарстан Республикасы Законы* 21

1369. «Арча муниципаль районының «Арча шәһәре» һәм «Наласа авыл җирлеге» муниципаль берәмлекләре территорияләре чикләрен үзгәртү һәм «Арча муниципаль районы» муниципаль берәмлегенең һәм аның составындагы муниципаль берәмлекләрнең территорияләре чикләрен билгеләү һәм аларның статусы турында» Татарстан Республикасы Законына үзгәрешләр кертү хакында» *Татарстан Республикасы Законы* 86
1370. «Аерым муниципаль берәмлекләрнең территорияләре чикләрен үзгәртү һәм «Актаныш муниципаль районы» муниципаль берәмлегенең һәм аның составындагы муниципаль берәмлекләрнең территорияләре чикләрен билгеләү һәм аларның статусы турында» Татарстан Республикасы Законына үзгәрешләр кертү хакында» *Татарстан Республикасы Законы* 150

I ТАТАРСТАН РЕСПУБЛИКАСЫ ЗАКОННАРЫ

ТАТАРСТАН РЕСПУБЛИКАСЫ ЗАКОНЫ

1366. «Кеше һәм граждан хокукларын һәм ирекләрен яклау мәсьәләләре буенча Татарстан Республикасы законнарын һәм башка норматив хокукый актларын бастырып чыгару һәм аларның үз көчләренә керү тәртибе турында» Татарстан Республикасы Законының 5 статьясына һәм «Татарстан Республикасы законнарын, Татарстан Республикасы Дәүләт Советы һәм аның Президиумы кабул иткән башка актларны бастырып чыгару һәм аларның үз көчләренә керү тәртибе турында» Татарстан Республикасы Законының 4, 5 статьяларына үзгәрешләр керту хакында

Татарстан Республикасы
Дәүләт Советы тарафыннан
2014 елның 24 декабрендә
кабул ителде

1 статья

«Кеше һәм граждан хокукларын һәм ирекләрен яклау мәсьәләләре буенча Татарстан Республикасы законнарын һәм башка норматив хокукый актларын бастырып чыгару һәм аларның үз көчләренә керү тәртибе турында» 2002 елның 31 октябрэндәге 21-ТРЗ номерлы Татарстан Республикасы Законының 5 статьясындагы беренче өлешенә (Татарстан Дәүләт Советы Жыйелма басмасы, 2002, № 11; 2003, № 1; 2009, № 7 — 8 (I өлеш); 2013, № 7; 2014, № 4, № 7) түбәндәге үзгәрешләргә кертергә:

1) беренче жөмлөдә «мәжбүри басылып чыгу көне» сүзләреннән соң «яки Татарстан Республикасының хокукый мәгълүматның рәсми порталы»нда (PRAVO.TATARSTAN.RU) йә» сүзләрен өстәргә;

2) икенче жөмләнә төшереп калдырырга.

2 статья

«Татарстан Республикасы законнарын, Татарстан Республикасы Дәүләт Советы һәм аның Президиумы кабул иткән башка актларны бастырып чыгару һәм аларның үз көчләрәнә керү тәртибе турында» 2003 елның 6 августындагы 27-ТРЗ номерлы Татарстан Республикасы Законына (Татарстан Дәүләт Советы Жыелма басмасы, 2003, № 8; 2011, № 6 (I өлеш); 2013, № 4 (I өлеш); 2014, № 7) түбәндәге үзгәрешләрне кертергә:

1) 4 статьяның беренче өлешендә «газеталарында бастырып чыгару» сүзләрәнән соң «яки Татарстан Республикасының хокукый мәгълүматның рәсми порталы»нда (PRAVO.TATARSTAN.RU) йә» сүзләрән өстәргә;

2) 5 статьяда:

а) беренче өлешне түбәндәге редакциядә баян итәргә:

«Әгәр әлегә статьяда башкасы каралмаган булса, Татарстан Республикасы законнары Татарстан Республикасы Президенты тарафыннан имза салынганнан соң жиде көннән дә соңга калмыйча рәсми рәвештә бастырып чыгарылырга тиеш.»;

б) икенче өлештә «Республика Татарстан» һәм «Ватаным Татарстан» газеталарында» сүзләрән төшереп калдырырга;

в) дүртенче өлештә «аларга имза салган көннән 10 көн эчендә» сүзләрән «федераль норматив хокукый актлар нигезендә» сүзләрәнә алмаштырырга.

3 статья

1. Әлегә Закон рәсми басылып чыккан көнәннән үз көченә керә.

2. Татарстан Республикасы Президенты һәм Татарстан Республикасы Министрлар Кабинеты үз норматив хокукый актларын әлегә Законга туры китерергә тиеш.

Татарстан Республикасы Президенты Р.Н. Миңнеханов

Казан, Кремль
2014 елның 25 декабре
№ 131-ТРЗ

ТАТАРСТАН РЕСПУБЛИКАСЫ ЗАКОНЫ

1367. Аерым муниципаль берәмлекләрнең территорияләре чикләрен үзгәртү һәм «Казан шәһәре муниципаль берәмлеге территориясе чикләре һәм аның статусы турында» һәм «Лаеш муниципаль районы» муниципаль берәмлегенең һәм аның составындагы муниципаль берәмлекләрнең территорияләре чикләрен билгеләү һәм аларның статусы турында» Татарстан Республикасы законнарына үзгәрешләр кертү хакында

Татарстан Республикасы
Дәүләт Советы тарафыннан
2014 елның 24 декабрендә
кабул ителде

1 статья

Казан шәһәре муниципаль берәмлеге территориясенен «Лаеш муниципаль районы» муниципаль берәмлеге һәм аның составына керүче «Олы Кабан авыл жирлеге» һәм «Столбище авыл жирлеге» муниципаль берәмлекләре белән чиктәш чикләрен һәм «Лаеш муниципаль районы» муниципаль берәмлеге һәм аның составына керүче «Олы Кабан авыл жирлеге» һәм «Столбище авыл жирлеге» муниципаль берәмлекләре территорияләренен Казан шәһәре муниципаль берәмлеге белән чиктәш чикләрен алегә Законга кушымта нигезендә үзгәртәргә.

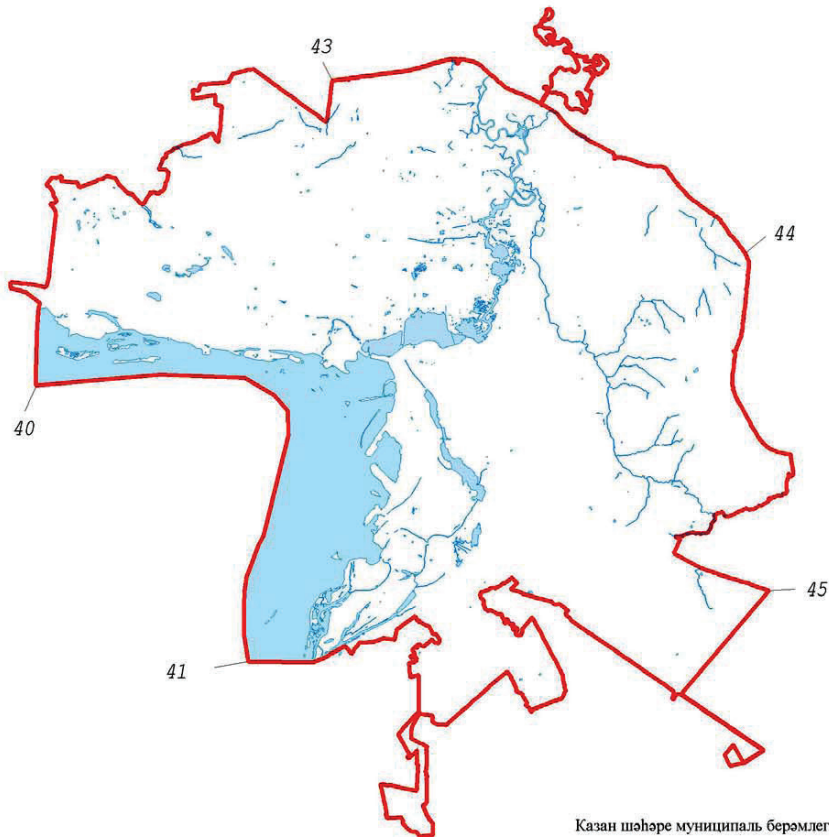
2 статья

«Казан шәһәре муниципаль берәмлеге территориясе чикләре һәм аның статусы турында» 2004 елның 15 сентябрендәге 46-ТРЗ номерлы Татарстан Республикасы Законына (Татарстан Дәүләт Советы Жыелма басмасы, 2004, № 8 – 9; 2007, № 12 (II өлеш); 2008, № 7 (II өлеш), № 12 (VI өлеш); 2012, № 1) түбәндәге үзгәрешләрне кертәргә:


1) 1 нче кушымтаны түбәндәге редакциядә баян итәргә:

**Казан шәһәре муниципаль берәмлеге
территориясе чикләре
карта-схемасы**

«Казан шәһәре муниципаль берәмлеге
территориясе чикләре һәм аның
статусы турында» Татарстан
Республикасы Законына
1 нче кушымта»



Шартлы билгеләр

-  - Казан шәһәре муниципаль берәмлеге чиге
- 41 - тоташу ноктасының төртин саны

**Казан шәһәре муниципаль берәмлегенен
чикташ чикләре тасвирламасы**

- 43-44 - Биектау муниципаль районы
- 44-45 - Питрәч муниципаль районы
- 45-41 - Лаеш муниципаль районы
- 41-40 - Югары Ослан муниципаль районы
- 40-43 - Зеленодольск муниципаль районы»;

2) 2 нче кушымтада:

а) алтмыш жиденче абзацны түбөндөгө редакциядө баян итэргө:

«Казан шәһәре муниципаль берәмлеге чиге «Лаеш муниципаль районы» муниципаль берәмлеге белән чиктәш жирдө 45 нче тоташу ноктасыннан алып көньяк-көнбатышка таба, чокырларны, юл буендагы урман полосасын кисеп үтеп, авыл хужалыгы жирләре буйлап 6,1 км уза, алга таба көньяк-көнчыгышка таба 4,5 км Казан – Оренбург федераль автомобиль юлына бүлеп бирелгән полосаның төньяк-көнчыгыш чиге буйлап уза, аннары авыл хужалыгы жирләре буйлап көньяк-көнбатышка таба, Казан – Оренбург федераль автомобиль юлына бүлеп бирелгән полосаны һәм урман полосаларын кисеп үтеп, 1,71 км, төньяк-көнбатышка таба 565 м, төньяк-көнчыгышка таба 605 м, көньяк-көнчыгышка таба 215 м уза, урман полосасының көньяк-көнбатыш чиге буйлап 720 м бара, алга таба, урман полосаларын кисеп үтеп, 1,04 км төньяк-көнчыгышка таба авыл хужалыгы жирләре буйлап уза, аннары 4,47 км төньяк-көнбатышка таба Казан – Оренбург федераль автомобиль юлына бүлеп бирелгән полосаның көньяк-көнбатыш чиге буйлап уза, сынык сызык ясап, көньяк-көнбатышка таба 450 м «Казан» аэропортына керү автомобиль юлына бүлеп бирелгән полосаның көньяк-көнчыгыш чиге буйлап, әлеге автомобиль юлына бүлеп бирелгән полосаны кисеп үтеп, 60 м төньяк-көнбатышка таба авыл хужалыгы жирләре буйлап уза, алга таба әлеге автомобиль юлына бүлеп бирелгән полосаның көнбатыш чиге буйлап, урман полосасын кисеп үтеп, төньякка таба 420 м бара, аннары урман полосасының көньяк-көнбатыш чиге буйлап төньяк-көнбатышка таба 515 м, авыл хужалыгы жирләре буйлап 75 м, урман полосасының көньяк-көнбатыш чиге буйлап 360 м, авыл хужалыгы жирләре буйлап 90 м, урман полосасының көньяк-көнбатыш чиге буйлап 395 м, авыл хужалыгы жирләре буйлап 135 м, урман полосасының көньяк-көнбатыш чиге буйлап 910 м, агач-куак полосасын кисеп үтеп, авыл хужалыгы жирләре буйлап 200 м, урман полосасының көньяк-көнбатыш чиге буйлап 370 м, авыл хужалыгы жирләре буйлап 230 м, урман полосасының көньяк-көнбатыш чиге буйлап 895 м, авыл хужалыгы жирләре буйлап 190 м уза, алга таба урман полосасының көньяк-көнбатыш чиге буйлап 205 м, сынык сызык ясап, авыл хужалыгы жирләре буйлап 220 м, урман полосасының көньяк-көнбатыш чиге буйлап 910 м, «Казан – Оренбург» – «Казан – Боровое Матюшино» автомобиль юлына бүлеп бирелгән полосаны кисеп үтеп, авыл хужалыгы жирләре буйлап 275 м бүлеп бирелгән полосаның төньяк-көнбатыш чигенә кадәр бара, әлеге автомобиль юлына

бүлөп бирелгән полосаның төньяк-көнбатыш чиге буйлап төньяк-көнчыгышка таба 205 м уза, алга таба авыл хужалыгы жирләрә буйлап төньяк-көнбатышка таба 550 м бара, сынык сызык ясап, көньяк-көнбатышка таба 155 м, сынык сызык ясап, төньяк-көнбатышка таба 350 м, урман массивы буйлап 80 м, авыл хужалыгы жирләрә буйлап 105 м, урман массивы буйлап 90 м бара, аннары урман массивының көньяк-көнбатыш чиге буйлап 595 м, авыл хужалыгы жирләрә буйлап 105 м, урман массивының көньяк-көнбатыш чиге буйлап 125 м, авыл хужалыгы жирләрә буйлап 75 м уза, алга таба урман массивының төньяк чиге буйлап 385 м, 185 м чокыр төбе буйлап уза, аннары авыл хужалыгы жирләрә буйлап төньяк-көнбатышка таба 340 м, урман массивы буйлап 100 м һәм төньяк-көнбатышка таба 25 м уза, алга таба, профильле автомобиль юлына бүлөп бирелгән полосаны кисеп үтеп, авыл хужалыгы жирләрә буйлап 25 м уза, сәнәгать объектының төньяк-көнчыгыш чиге буйлап 250 м, авыл хужалыгы жирләрә буйлап 20 м, кибеп баручы инешкә кадәр чокыр буйлап 10 м бара, әлеге инеш агымы буенча аска таба 1,71 км бара, аннары, сынык сызык ясап, авыл хужалыгы жирләрә буйлап 985 м көньяк-көнчыгышка таба, сынык сызык ясап, 3,07 км чокыр төбе буйлап уза, алга таба, чокырны кисеп үтеп, «Шәһәр яны урманчылыгы» Татарстан Республикасы дәүләт бюджет учреждениесенә Столбище участок урманчылыгындагы 40 нчы урман кварталының көньяк-көнчыгыш чиге буйлап, сынык сызык ясап, 450 м төньяк-көнчыгышка таба бара, авыл хужалыгы жирләрә буйлап 365 м һәм көньяк-көнчыгышка таба 35 м, Казан станциясе — аэропорт тимер юлына бүлөп бирелгән полосаның көньяк-көнбатыш чиге буйлап 1,61 км, авыл хужалыгы жирләрә буйлап көньяк-көнбатышка таба 10 м, көньяк-көнчыгышка таба 520 м, төньяк-көнчыгышка таба 15 м, Казан станциясе — аэропорт тимер юлына бүлөп бирелгән полосаның көньяк-көнбатыш чиге буйлап көньяк-көнчыгышка таба 735 м бара, күмәк бакчаларның көнчыгыш чиге буйлап, сынык сызык ясап, 230 м көньякка таба, урман полосасының көнбатыш чиге буйлап 485 м, авыл хужалыгы жирләрә буйлап 105 м һәм көньяк-көнбатышка таба, сынык сызык ясап, 1,07 км уза, профильле автомобиль юлына бүлөп бирелгән полосаның көньяк-көнчыгыш чиге буйлап 820 м бара, аннары 111 нче урман кварталының аерымланган кишәрлегенә төньяк-көнчыгыш чиге буйлап төньяк-көнбатышка таба 200 м уза, урман массивы буйлап 210 м, авыл хужалыгы жирләрә буйлап төньяк-көнчыгышка таба 85 м һәм төньяк-көнбатышка таба 505 м бара, сынык сызык ясап, 96 нчы урман кварталының төньяк-көнчыгыш чиге буйлап 335 м уза, сынык сызык ясап, 305 м урман массивының төньяк-көнчыгыш чиге

буйлап, 96 нчы урман кварталының төньяк-көнчыгыш чиге буйлап 420 м бара, саклагыч урман полосасын кисеп үтеп, авыл хужалыгы жирләрә буйлап 260 м уза, әлеге урман полосасының төньяк-көнбатыш чиге буйлап көньяк-көнбатышка таба 275 м, авыл хужалыгы жирләрә буйлап 810 м, урман массивы буйлап 10 м уза, алга таба 48, 52, 51, 53 нче урман кварталлары буйлап 2,61 км һәм 53 нче урман кварталының көньяк-көнбатыш чиге буйлап, сынык сызык ясап, көнбатышка таба 120 м, авыл хужалыгы жирләрә буйлап 215 м бара, аннары, сынык сызык ясап, 53 нче урман кварталының көньяк-көнбатыш чиге буйлап төньяк-көнбатышка таба 280 м һәм төньяк-көнбатыш чиге буйлап төньяк-көнчыгышка таба 285 м бара, алга таба 49 нчы урман кварталының көньяк-көнбатыш чиге буйлап 640 м төньяк-көнбатышка таба, Казан – Боровое Матюшино автомобиль юлына бүлеп бирелгән полосаның көнчыгыш чиге буйлап 1,24 км көньяк-көнбатышка таба, «Казан – Боровое Матюшино» – Комлы Кавал – «Столбище – Атабай» автомобиль юлына бүлеп бирелгән полосаның төньяк-көнчыгыш чиге буйлап 795 м көньяк-көнчыгышка таба уза, әлеге автомобиль юлына бүлеп бирелгән полосаны кисеп үтеп, 20 м көньякка таба бара, 61 нче урман кварталының көнбатыш чиге буйлап 590 м бара, уйсулыктагы сазлыкның көнбатыш чиге буйлап 95 м уза, 61 нче урман кварталының көнбатыш чиге буйлап 145 м бара, авыл хужалыгы жирләрә буйлап 435 м, 61 нче урман кварталының көнбатыш чиге буйлап 360 м бара, аннары 115 нче урман кварталының аерымланган кишәрлегенең көнбатыш чиге буйлап 400 м, авыл хужалыгы жирләрә буйлап 45 м, 62 нче урман кварталы буйлап 355 м, сынык сызык ясап, 370 м көньяк-көнбатышка таба авыл хужалыгы жирләрә буйлап, 62 нче урман кварталының көньяк-көнбатыш чиге буйлап 450 м көньяк-көнчыгышка таба, 105 м авыл хужалыгы жирләрә буйлап уза, 62 нче урман кварталының көньяк-көнбатыш чиге буйлап 95 м, авыл хужалыгы жирләрә буйлап 80 м уза, 62 нче урман кварталының көньяк-көнбатыш чиге буйлап 75 м, сынык сызык ясап, 60 м авыл хужалыгы жирләрә буйлап, Комлы Кавал – Орел автомобиль юлына бүлеп бирелгән полосаның көнбатыш чиге буйлап 530 м көньякка таба, авыл хужалыгы жирләрә буйлап көнбатышка таба 245 м һәм көньякка таба 50 м уза, урман массивының төньяк чиге буйлап 205 м көнбатышка таба, урман массивы буйлап 20 м көньякка таба, күмәк бакчаларның төньяк чиге буйлап 165 м көнбатышка таба, күмәк бакчалар буйлап 30 м төньяк-көнчыгышка таба, күмәк бакчаларның төньяк-көнчыгыш чиге буйлап 950 м төньяк-көнбатышка таба, сынык сызык ясап, төньякка таба 160 м авыл хужалыгы жирләрә буйлап, күмәк бакчаларның төньяк-көнчы-

гыш чиге буйлап 195 м төньяк-көнбатышка таба һәм төньяк чиге буйлап 220 м көнбатышка таба, 64 нче урман кварталының аерымланган кишәрлегенең төньяк чиге буйлап 190 м, авыл хужалыгы жирләре буйлап 240 м, «Шәһәр яны урманчылыгы» Татарстан Республикасы дәүләт бюджет учреждениесең Матюшино участок урманчылыгындагы 62 нче, 58 нче урман кварталларының көнчыгыш чиге буйлап 1,6 км төньяк-көнбатышка таба, урман массивы буйлап 515 м көньяк-көнчыгышка таба, урман полосасын ике тапкыр кисеп үтеп, сынык сызык ясап, 35 м авыл хужалыгы жирләре буйлап, 250 м урман полосасының төньяк-көнчыгыш чиге буйлап, урман полосасын кисеп үтеп, 20 м авыл хужалыгы жирләре буйлап, «Шәһәр яны урманчылыгы» Татарстан Республикасы дәүләт бюджет учреждениесең Столбице участок урманчылыгындагы 62 нче урман кварталының төньяк-көнчыгыш чиге буйлап 860 м, сынык сызык ясап, 60 нчы, 59 нчы урман кварталларының көнчыгыш чиге буйлап 1,89 км төньякка таба, 59 нчы урман кварталы буенча 530 м көньяк-көнчыгышка таба, сынык сызык ясап, Казан – Боровое Матюшино автомобиль юлына бүлеп бирелгән полосаны кисеп үтеп, 105 м авыл хужалыгы жирләре буенча төньяк-көнбатышка таба уза, алга таба 59 нчы урман кварталы буйлап 150 м төньяк-көнчыгышка таба, аның көнбатыш чиге буйлап 1,03 км төньяк-көнбатышка таба һәм төньяк-көнбатыш чиге буйлап 1,29 км төньяк-көнчыгышка таба, 49, 44, 41 нче урман кварталларының көнбатыш чиге буйлап 1,74 км төньякка таба, «Шәһәр яны урманчылыгы» Татарстан Республикасы дәүләт бюджет учреждениесең Матюшино участок урманчылыгындагы 25 нче урман кварталының төньяк чиге буйлап 400 м көньяк-көнбатышка таба, 11 нче урман кварталының көнчыгыш чиге буйлап 650 м төньяк-көнбатышка таба бара, сынык сызык ясап, 12 нче урман кварталының көньяк-көнчыгыш чиге буйлап 1,9 км төньяк-көнчыгышка таба һәм 94 нче урман кварталының көньяк чиге буйлап, сынык сызык ясап, 1,34 км бара, алга таба Казан – Боровое Матюшино автомобиль юлына бүлеп бирелгән полосаның көнбатыш чиге буйлап, сынык сызык ясап, 175 м төньякка таба, 94 нче урман кварталының төньяк-көнчыгыш чиге буйлап, сынык сызык ясап, 380 м төньяк-көнбатышка таба, урман массивларын кисеп үтеп, сынык сызык ясап, 1,1 км авыл хужалыгы жирләре буйлап уза, 5 нче урман кварталының көнчыгыш чиге буйлап 210 м уза, алга таба урман массивы буенча көньяк-көнбатышка таба, сынык сызык ясап, 1,5 км, 12 нче урман кварталының төньяк-көнбатыш чиге буйлап 435 м төньяк-көнбатышка таба бара, 11 нче урман кварталының төньяк-көнбатыш чиге буйлап 530 м көньяк-көнбатышка таба, 10 нчы

урман кварталының төньяк чиге буйлап 650 м көнбатышка таба һәм төньяк-көнбатыш чиге буйлап 645 м көньяк-көнбатышка таба, 7 нче урман кварталының көньяк-көнбатыш чиге буйлап 440 м төньяк-көнбатышка таба уза, Куйбышев сусаклагычы култыгын ике тапкыр кисеп үтеп, култык яры буенча 1,55 км көньяк-көнбатышка таба, 2,99 км көнбатышка таба Куйбышев сусаклагычы акваториясе буйлап Казан шәһәре муниципаль берәмлеге, Лаеш һәм Югары Ослан муниципаль районнары чикләре тоташкан урында Лаеш муниципаль районының Матюшино авылынан 5,7 км төньяк-көнбатышта Куйбышев сусаклагычы акваториясендә урнашкан 41 нче тоташу ноктасына кадәр уза.»;

б) алтмыш сигезенче — туксан тугызынчы абзацларны үз көчләрен югалткан дип танырга.

3 статья

«Лаеш муниципаль районы» муниципаль берәмлегенең һәм аның составындагы муниципаль берәмлекләренең территорияләре чикләрен билгеләү һәм аларның статусы турында» 2005 елның 31 гыйнварындагы 28-ТРЗ номерлы Татарстан Республикасы Законына (Татарстан Дәүләт Советы Жыелма басмасы, 2005, № 1 (II өлеш); 2007, № 12 (II өлеш); 2008, № 7 (II өлеш); 2010, № 5 (I өлеш), № 6 (I өлеш); 2014, № 7) түбәндәге үзгәрешләренә кертергә:

1) 1 нче кушымтаны түбәндәге редакциядә баян итәргә:

"Лаеш муниципаль районы"
муниципаль берәмлеге составына керүче
муниципаль берәмлекләрнең чикләре

карта-схемасы

"Лаеш муниципаль районы"
 муниципаль берәмлегең һәм аның
 составындагы муниципаль берәмлекләрнең
 территорияләре чикләрен билгеләү һәм
 аларның статусы турында" Татарстан
 Республикасы Законна
 1 нче кушымта



Шартлы билгеләр

- - муниципаль район чиге
- 41 - тоташу ноктасының тәртип саны
- 10 - жирлекләрнең чикләре һәм аларның сан белән билгеләнеше
- торак пунктлар
- муниципаль районның административ үзәге
- жирлек үзәге

**Муниципаль районның
 чикләш чикләре тасвирламасы**

- | | |
|-----------------|-------------------------------------|
| 1(41) - 9(45) | - Казан шәһәре муниципаль берәмлеге |
| 9(45) - 35(56) | - Питрәч муниципаль районы |
| 35(56) - 33(57) | - Балык Бистос муниципаль районы |
| 33(57) - 51(32) | - Алексеевск муниципаль районы |
| 51(32) - 50(33) | - Спас муниципаль районы |
| 50(33) - 7(42) | - Кама Тамагы муниципаль районы |
| 7(42) - 1(41) | - Югары Ослан муниципаль районы |

«Лаеш муниципаль районы»
муниципаль берәмлеге составына керүче
шәһәр һәм авыл жирлекләре

Карта-схемадагы №	Муниципаль берәмлек
1	Лаеш шәһәре
2	Александровка авыл жирлеге
3	Атабай авыл жирлеге
4	Олы Кабан авыл жирлеге
5	Габишев авыл жирлеге
6	Державино авыл жирлеге
7	Егорьево авыл жирлеге
8	Хәерби авыл жирлеге
9	Көек авыл жирлеге
10	Макаровка авыл жирлеге
11	Кече Елга авыл жирлеге
12	Матюшино авыл жирлеге
13	Нармонка авыл жирлеге
14	Никольский авыл жирлеге
15	Орел авыл жирлеге
16	Пәрәү авыл жирлеге
17	Комлы Кавал авыл жирлеге
18	Рождествено авыл жирлеге
19	Сокуры авыл жирлеге
20	Урта Девятово авыл жирлеге
21	Столбище авыл жирлеге
22	Татар Сараланы авыл жирлеге
23	Татар Янтыгы авыл жирлеге
24	Чырпы авыл жирлеге

»;

2) 2 нче кушымтаның тугызынчы абзацын түбәндәге редакциядә баян итәргә:

«Лаеш муниципаль районы» муниципаль берәмлеге чиге Казан шәһәре муниципаль берәмлеге белән чиктәш жирдә 9 нчы (45 нче) тоташу ноктасыннан алып көньяк-көнбатышка таба, чокырларны, юл буендагы урман полосасын кисеп үтеп, авыл хужалыгы жирләре буйлап 6,1 км уза, алга таба көньяк-көнчыгышка таба 4,5 км Казан – Оренбург федераль автомобиль юлына бүлеп бирелгән полосаның төньяк-көнчыгыш чиге буйлап уза, аннары авыл хужалыгы жирләре буйлап көньяк-көнбатышка таба, Казан – Оренбург федераль автомобиль юлы-

на бүлеп бирелгән полосаны һәм урман полосаларын кисеп үтеп, 1,71 км, төньяк-көнбатышка таба 565 м, төньяк-көнчыгышка таба 605 м, көньяк-көнчыгышка таба 215 м уза, урман полосасының көньяк-көнбатыш чиге буйлап 720 м бара, алга таба, урман полосаларын кисеп үтеп, 1,04 км төньяк-көнчыгышка таба авыл хужалыгы жирләре буйлап уза, аннары 4,47 км төньяк-көнбатышка таба Казан — Оренбург федераль автомобиль юлына бүлеп бирелгән полосаның көньяк-көнбатыш чиге буйлап уза, сынык сызык ясап, көньяк-көнбатышка таба 450 м «Казан» аэропортына керү автомобиль юлына бүлеп бирелгән полосаның көньяк-көнчыгыш чиге буйлап, әлеге автомобиль юлына бүлеп бирелгән полосаны кисеп үтеп, 60 м төньяк-көнбатышка таба авыл хужалыгы жирләре буйлап уза, алга таба әлеге автомобиль юлына бүлеп бирелгән полосаның көнбатыш чиге буйлап, урман полосасын кисеп үтеп, төньякка таба 420 м бара, аннары урман полосасының көньяк-көнбатыш чиге буйлап төньяк-көнбатышка таба 515 м, авыл хужалыгы жирләре буйлап 75 м, урман полосасының көньяк-көнбатыш чиге буйлап 360 м, авыл хужалыгы жирләре буйлап 90 м, урман полосасының көньяк-көнбатыш чиге буйлап 395 м, авыл хужалыгы жирләре буйлап 135 м, урман полосасының көньяк-көнбатыш чиге буйлап 910 м, агач-куак полосасын кисеп үтеп, авыл хужалыгы жирләре буйлап 200 м, урман полосасының көньяк-көнбатыш чиге буйлап 370 м, авыл хужалыгы жирләре буйлап 230 м, урман полосасының көньяк-көнбатыш чиге буйлап 895 м, авыл хужалыгы жирләре буйлап 190 м уза, алга таба урман полосасының көньяк-көнбатыш чиге буйлап 205 м, сынык сызык ясап, авыл хужалыгы жирләре буйлап 220 м, урман полосасының көньяк-көнбатыш чиге буйлап 910 м, «Казан — Оренбург» — «Казан — Боровое Матюшино» автомобиль юлына бүлеп бирелгән полосаны кисеп үтеп, авыл хужалыгы жирләре буйлап 275 м бүлеп бирелгән полосаның төньяк-көнбатыш чигенә кадәр бара, әлеге автомобиль юлына бүлеп бирелгән полосаның төньяк-көнбатыш чиге буйлап төньяк-көнчыгышка таба 205 м уза, алга таба авыл хужалыгы жирләре буйлап төньяк-көнбатышка таба 550 м бара, сынык сызык ясап, көньяк-көнбатышка таба 155 м, сынык сызык ясап, төньяк-көнбатышка таба 350 м, урман массивы буйлап 80 м, авыл хужалыгы жирләре буйлап 105 м, урман массивы буйлап 90 м бара, аннары урман массивының көньяк-көнбатыш чиге буйлап 595 м, авыл хужалыгы жирләре буйлап 105 м, урман массивының көньяк-көнбатыш чиге буйлап 125 м, авыл хужалыгы жирләре буйлап 75 м уза, алга таба урман массивының төньяк чиге буйлап 385 м, 185 м чокыр төбе буйлап уза, аннары авыл хужалыгы жирләре буйлап төньяк-көнбатышка таба 340 м, урман массивы буйлап 100 м һәм төньяк-көнбатышка таба 25 м уза, алга таба,

профильле автомобиль юлына бүлеп бирелгән полосаны кисеп үтеп, авыл хужалыгы жирләрә буйлап 25 м уза, сәнәгать объектынң төньяк-көнчыгыш чиге буйлап 250 м, авыл хужалыгы жирләрә буйлап 20 м, кибеп баручы инешкә кадәр чокыр буйлап 10 м бара, әлеге инеш агымы буенча аска таба 1,71 км бара, аннары, сынык сызык ясап, авыл хужалыгы жирләрә буйлап 985 м көньяк-көнчыгышка таба, сынык сызык ясап, 3,07 км чокыр төбе буйлап уза, алга таба, чокырны кисеп үтеп, «Шәһәр яны урманчылыгы» Татарстан Республикасы дәүләт бюджет учреждениесенең Столбище участок урманчылыгындагы 40 нчы урман кварталының көньяк-көнчыгыш чиге буйлап, сынык сызык ясап, 450 м төньяк-көнчыгышка таба бара, авыл хужалыгы жирләрә буйлап 365 м һәм көньяк-көнчыгышка таба 35 м, Казан станциясе – аэропорт тимер юлына бүлеп бирелгән полосаның көньяк-көнбатыш чиге буйлап 1,61 км, авыл хужалыгы жирләрә буйлап көньяк-көнбатышка таба 10 м, көньяк-көнчыгышка таба 520 м, төньяк-көнчыгышка таба 15 м, Казан станциясе – аэропорт тимер юлына бүлеп бирелгән полосаның көньяк-көнбатыш чиге буйлап көньяк-көнчыгышка таба 735 м бара, күмәк бакчаларның көнчыгыш чиге буйлап, сынык сызык ясап, 230 м көньякка таба, урман полосасының көнбатыш чиге буйлап 485 м, авыл хужалыгы жирләрә буйлап 105 м һәм көньяк-көнбатышка таба, сынык сызык ясап, 1,07 км уза, профильле автомобиль юлына бүлеп бирелгән полосаның көньяк-көнчыгыш чиге буйлап 820 м бара, аннары 111 нче урман кварталының аерымланган кишәрлегенең төньяк-көнчыгыш чиге буйлап төньяк-көнбатышка таба 200 м уза, урман массивы буйлап 210 м, авыл хужалыгы жирләрә буйлап төньяк-көнчыгышка таба 85 м һәм төньяк-көнбатышка таба 505 м бара, сынык сызык ясап, 96 нчы урман кварталының төньяк-көнчыгыш чиге буйлап 335 м уза, сынык сызык ясап, 305 м урман массивының төньяк-көнчыгыш чиге буйлап, 96 нчы урман кварталының төньяк-көнчыгыш чиге буйлап 420 м бара, сақлагыч урман полосасын кисеп үтеп, авыл хужалыгы жирләрә буйлап 260 м уза, әлеге урман полосасының төньяк-көнбатыш чиге буйлап көньяк-көнбатышка таба 275 м, авыл хужалыгы жирләрә буйлап 810 м, урман массивы буйлап 10 м уза, алга таба 48, 52, 51, 53 нче урман кварталлары буйлап 2,61 км һәм 53 нче урман кварталының көньяк-көнбатыш чиге буйлап, сынык сызык ясап, көнбатышка таба 120 м, авыл хужалыгы жирләрә буйлап 215 м бара, аннары, сынык сызык ясап, 53 нче урман кварталының көньяк-көнбатыш чиге буйлап төньяк-көнбатышка таба 280 м һәм төньяк-көнбатыш чиге буйлап төньяк-көнчыгышка таба 285 м бара, алга таба 49 нчы урман кварталының көньяк-көнбатыш чиге буйлап 640 м төньяк-көнбатышка таба, Казан – Боровое Матюшино автомобиль юлы-

на бүлеп бирелгән полосаның көнчыгыш чиге буйлап 1,24 км көньяк-көнбатышка таба, «Казан — Боровое Матюшино» — Комлы Кавал — «Столбище — Атабай» автомобиль юлына бүлеп бирелгән полосаның төньяк-көнчыгыш чиге буйлап 795 м көньяк-көнчыгышка таба уза, әлеге автомобиль юлына бүлеп бирелгән полосаны кисеп үтеп, 20 м көньякка таба бара, 61 нче урман кварталының көнбатыш чиге буйлап 590 м бара, уйсулыктагы сазлыкның көнбатыш чиге буйлап 95 м уза, 61 нче урман кварталының көнбатыш чиге буйлап 145 м бара, авыл хужалыгы жирләрә буйлап 435 м, 61 нче урман кварталының көнбатыш чиге буйлап 360 м бара, аннары 115 нче урман кварталының аерымланган кишәрлегенә көнбатыш чиге буйлап 400 м, авыл хужалыгы жирләрә буйлап 45 м, 62 нче урман кварталы буйлап 355 м, сынык сызык ясап, 370 м көньяк-көнбатышка таба авыл хужалыгы жирләрә буйлап, 62 нче урман кварталының көньяк-көнбатыш чиге буйлап 450 м көньяк-көнчыгышка таба, 105 м авыл хужалыгы жирләрә буйлап уза, 62 нче урман кварталының көньяк-көнбатыш чиге буйлап 95 м, авыл хужалыгы жирләрә буйлап 80 м уза, 62 нче урман кварталының көньяк-көнбатыш чиге буйлап 75 м, сынык сызык ясап, 60 м авыл хужалыгы жирләрә буйлап, Комлы Кавал — Орел автомобиль юлына бүлеп бирелгән полосаның көнбатыш чиге буйлап 530 м көньякка таба, авыл хужалыгы жирләрә буйлап көнбатышка таба 245 м һәм көньякка таба 50 м уза, урман массивының төньяк чиге буйлап 205 м көнбатышка таба, урман массивы буйлап 20 м көньякка таба, күмәк бакчаларның төньяк чиге буйлап 165 м көнбатышка таба, күмәк бакчалар буйлап 30 м төньяк-көнчыгышка таба, күмәк бакчаларның төньяк-көнчыгыш чиге буйлап 950 м төньяк-көнбатышка таба, сынык сызык ясап, төньякка таба 160 м авыл хужалыгы жирләрә буйлап, күмәк бакчаларның төньяк-көнчыгыш чиге буйлап 195 м төньяк-көнбатышка таба һәм төньяк чиге буйлап 220 м көнбатышка таба, 64 нче урман кварталының аерымланган кишәрлегенә төньяк чиге буйлап 190 м, авыл хужалыгы жирләрә буйлап 240 м, «Шәһәр яны урманчылыгы» Татарстан Республикасы дәүләт бюджет учреждениесенә Матюшино участок урманчылыгындагы 62 нче, 58 нче урман кварталының көнчыгыш чиге буйлап 1,6 км төньяк-көнбатышка таба, урман массивы буйлап 515 м көньяк-көнчыгышка таба, урман полосасын ике тапкыр кисеп үтеп, сынык сызык ясап, 35 м авыл хужалыгы жирләрә буйлап, 250 м урман полосасының төньяк-көнчыгыш чиге буйлап, урман полосасын кисеп үтеп, 20 м авыл хужалыгы жирләрә буйлап, «Шәһәр яны урманчылыгы» Татарстан Республикасы дәүләт бюджет учреждениесенә Столбище участок урманчылыгындагы 62 нче урман кварталының төньяк-көнчыгыш чиге буйлап 860 м, сынык сызык ясап, 60 нчы, 59 нчы

урман кварталларының көнчыгыш чиге буйлап 1,89 км төньякка таба, 59 нчы урман кварталы буенча 530 м көньяк-көнчыгышка таба, сынык сызык ясап, Казан – Боровое Матюшино автомобиль юлына бүлеп бирелгән полосаны кисеп үтеп, 105 м авыл хужалыгы жирләре буенча төньяк-көнбатышка таба уза, алга таба 59 нчы урман кварталы буйлап 150 м төньяк-көнчыгышка таба, аның көнбатыш чиге буйлап 1,03 км төньяк-көнбатышка таба һәм төньяк-көнбатыш чиге буйлап 1,29 км төньяк-көнчыгышка таба, 49, 44, 41 нче урман кварталларының көнбатыш чиге буйлап 1,74 км төньякка таба, «Шәһәр яны урманчылыгы» Татарстан Республикасы дәүләт бюджет учреждениесең Матюшино участок урманчылыгындагы 25 нче урман кварталының төньяк чиге буйлап 400 м көньяк-көнбатышка таба, 11 нче урман кварталының көнчыгыш чиге буйлап 650 м төньяк-көнбатышка таба бара, сынык сызык ясап, 12 нче урман кварталының көньяк-көнчыгыш чиге буйлап 1,9 км төньяк-көнчыгышка таба һәм 94 нче урман кварталының көньяк чиге буйлап, сынык сызык ясап, 1,34 км бара, алга таба Казан – Боровое Матюшино автомобиль юлына бүлеп бирелгән полосаның көнбатыш чиге буйлап, сынык сызык ясап, 175 м төньякка таба, 94 нче урман кварталының төньяк-көнчыгыш чиге буйлап, сынык сызык ясап, 380 м төньяк-көнбатышка таба, урман массивларын кисеп үтеп, сынык сызык ясап, 1,1 км авыл хужалыгы жирләре буйлап уза, 5 нче урман кварталының көнчыгыш чиге буйлап 210 м уза, алга таба урман массивы буенча көньяк-көнбатышка таба, сынык сызык ясап, 1,5 км, 12 нче урман кварталының төньяк-көнбатыш чиге буйлап 435 м төньяк-көнбатышка таба бара, 11 нче урман кварталының төньяк-көнбатыш чиге буйлап 530 м көньяк-көнбатышка таба, 10 нчы урман кварталының төньяк чиге буйлап 650 м көнбатышка таба һәм төньяк-көнбатыш чиге буйлап 645 м көньяк-көнбатышка таба, 7 нче урман кварталының көньяк-көнбатыш чиге буйлап 440 м төньяк-көнбатышка таба уза, Куйбышев сусаклагычы култыгын ике тапкыр кисеп үтеп, култык яры буенча 1,55 км көньяк-көнбатышка таба, 2,99 км көнбатышка таба Куйбышев сусаклагычы акваториясе буйлап 1 нче (41 нче) тоташу ноктасына кадәр уза.».

4 статья

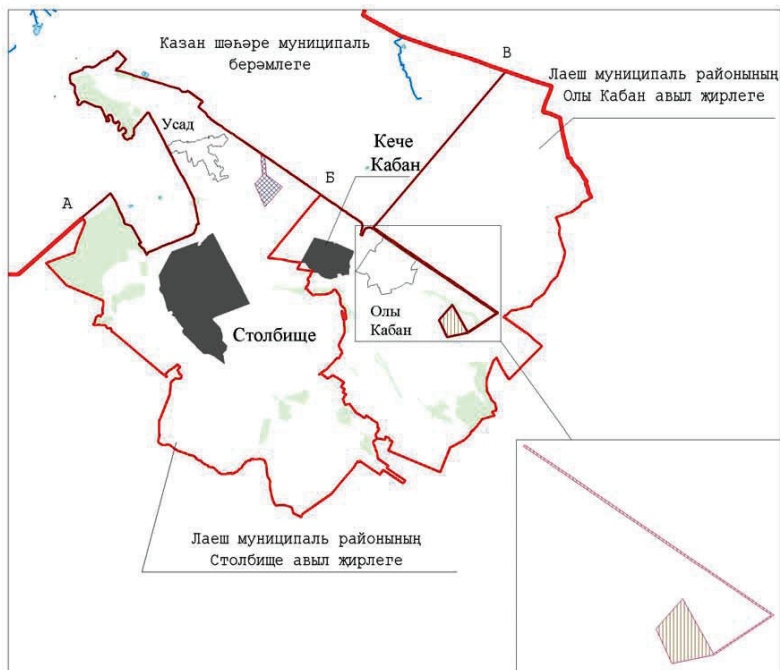
Әлеге Закон рәсми басылып чыккан көнненнән үз көченә керә.

Татарстан Республикасы Президенты Р.Н. Миңнеханов








Казан, Кремль
2014 елның 26 декабре
№ 132-ТРЗ

Муниципаль берәмлекләр чикләренен
үзгәрешләр иһәпкә алынган
карта-схемасы

«Аерым муниципаль берәмлекләренен территорияләре чикләрен үзгәртү һәм «Казан шәһәре муниципаль берәмлеге территорияһе чикләре һәм аның статусы турында» һәм «Лаеш муниципаль районы» муниципаль берәмлеге һәм аның составындагы муниципаль берәмлекләренен территорияләре чикләрен билгеләү һәм аларның статусы турында» Татарстан Республикасы законнарына үзгәрешләр кертү һақында» Татарстан Республикасы Законна кышыпта



Шартлы билгеләр

-  - Лаеш муниципаль районы һәм Казан шәһәре муниципаль берәмлеге чикләре
-  - муниципаль берәмлекләр чикләре
-  - А-Б - Лаеш муниципаль районы Столбище авыл жирлегенен һәм Казан шәһәре муниципаль берәмлеге чиктәш чиге
- Б-В - Лаеш муниципаль районы Олы Кабан авыл жирлегенен һәм Казан шәһәре муниципаль берәмлеге чиктәш чиге
-  - жирлекләренен административ үзәкләре
-  - торак пунктлар
-  - Казан шәһәре муниципаль берәмлеге Лаеш муниципаль районы Столбище авыл жирлеге территорияһе составына кертелә торган территорияһе
-  - Лаеш муниципаль районы Олы Кабан авыл жирлегенен Казан шәһәре муниципаль берәмлеге территорияһе составына кертелә торган территорияһе

ТАТАРСТАН РЕСПУБЛИКАСЫ ЗАКОНЫ

1368. Аерым муниципаль берәмлекләрнең территорияләре чикләрен үзгәртү һәм «Баулы муниципаль районы» муниципаль берәмлегенең һәм аның составындагы муниципаль берәмлекләрнең территорияләре чикләрен билгеләү һәм аларның статусы турында» Татарстан Республикасы Законына үзгәрешләр кертү хакында

Татарстан Республикасы
Дәүләт Советы тарафыннан
2014 елның 24 декабрендә
кабул ителде

1 статья

Баулы муниципаль районы составына керүче «Баулы шәһәре», «Александровка авыл жирлеге», «Исергәп авыл жирлеге» һәм «Потапово-Томбарлы авыл жирлеге» муниципаль берәмлекләрнең территорияләре чикләрен әлеге Законга 1 нче кушымта нигезендә үзгәртәргә.

2 статья

«Баулы муниципаль районы» муниципаль берәмлегенең һәм аның составындагы муниципаль берәмлекләрнең территорияләре чикләрен билгеләү һәм аларның статусы турында» 2005 елның 31 гыйнварындагы 16-ТРЗ номерлы Татарстан Республикасы Законына (Татарстан Дәүләт Советы Жыйалма басмасы, 2005, № 1 (I өлеш); 2008, № 5 (I өлеш); 2009, № 6; 2010, № 5 (I өлеш) әлеге Законга 2 нче кушымта нигезендә үзгәрешләр кертәргә.

3 статья

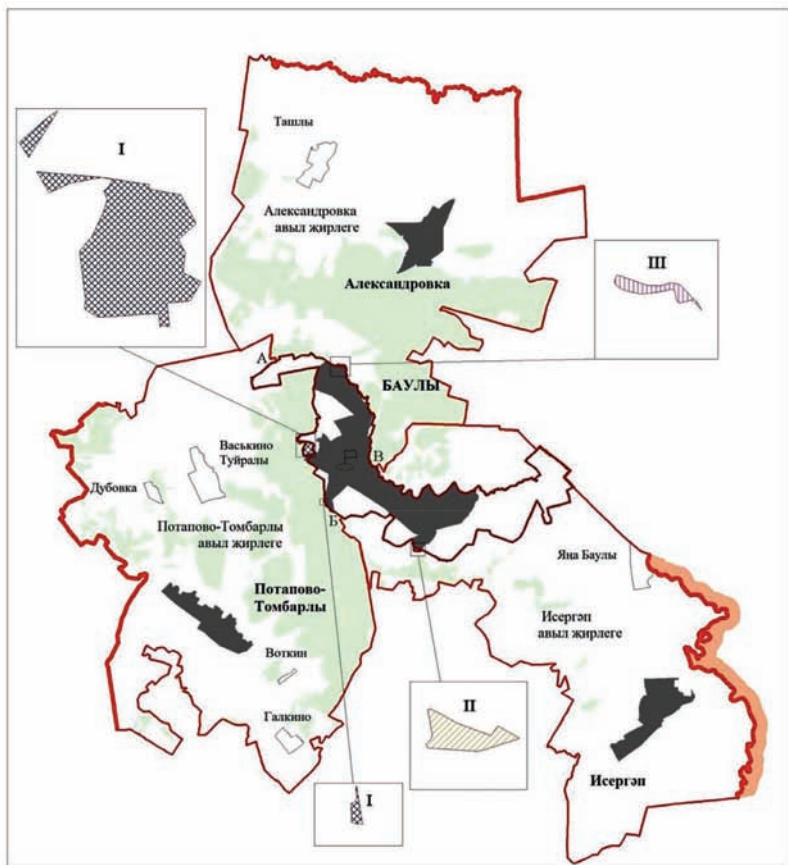
Әлеге Закон рәсми басылып чыккан көненнән үз көченә керә.

Татарстан Республикасы Президенты Р.Н. Миңнеханов

Казан, Кремль
2014 елның 30 декабре
№ 133-ТРЗ

Үзгөрешләрне исәпк алып,
муниципаль берәмлекләр чикләре
карта-схемасы

«Аерым муниципаль берәмлекләр территорияләре чикләрен үзгәртү һәм «Баулы муниципаль районы» муниципаль берәмлегенә һәм аның составындагы муниципаль берәмлекләрнең территорияләре чикләрен бигеләү һәм аларның статусы турында» Татарстан Республикасы Законна
1 нче кушымта



Шартлы билгеләр

- Татарстан Республикасы чиге
- Баулы муниципаль районы чиге
- муниципаль берәмлекләр чикләре
- А-Б – Потاپово-Томбарлы авыл жирлегенә һәм «Баулы шәһәре» муниципаль берәмлегенә чиктәш чиге
- В-Г – Исерган авыл жирлегенә һәм «Баулы шәһәре» муниципаль берәмлегенә чиктәш чиге
- А-В – Александровка авыл жирлегенә һәм «Баулы шәһәре» муниципаль берәмлегенә чиктәш чиге
- торак пунктлар
- муниципаль районның административ үзәге
- авыл жирлекләренә административ үзәкләре
- I** - Баулы муниципаль районының «Баулы шәһәре» муниципаль берәмлеге территориясә составына кертелә торган Баулы муниципаль районының Потاپово-Томбарлы авыл жирлеге территориясә
- II** - Баулы муниципаль районының «Баулы шәһәре» муниципаль берәмлеге территориясә составына кертелә торган Баулы муниципаль районының Исерган авыл жирлеге территориясә
- III** - Баулы муниципаль районының Александровка авыл жирлегә территориясә составына кертелә торган Баулы муниципаль районының «Баулы шәһәре» муниципаль берәмлеге территориясә

«Аерым муниципаль берәмлекләрнең территорияләре чикләрен үзгәртү һәм «Баулы муниципаль районы» муниципаль берәмлегенең һәм аның составындагы муниципаль берәмлекләрнең территорияләре чикләрен билгеләү һәм аларның статусы турында» Татарстан Республикасы Законына үзгәрешләр кертү хакында» Татарстан Республикасы Законына
2 нче кушымта

«Баулы муниципаль районы» муниципаль берәмлегенең һәм аның составындагы муниципаль берәмлекләрнең территорияләре чикләрен билгеләү һәм аларның статусы турында» 2005 елның 31 гыйнварындагы 16-ТРЗ номерлы Татарстан Республикасы Законына кертелә торган үзгәрешләр

1 — 16 нчы кушымталарны түбәндәге редакциядә баян итәргә:

«Баулы муниципаль районы»
 муниципаль берәмлеге составына керүче
 муниципаль берәмлекләрнең чикләре
карта-схемасы

«Баулы муниципаль районы»
 муниципаль берәмлегенен һәм аның составындагы
 муниципаль берәмлекләрнең территорияләре
 чикләрен билгеләү һәм аларның статусы турында
 Татарстан Республикасы Законына
 1 нче кушымта



Шартлы билгеләр

- Татарстан Республикасы чиге
- муниципаль район чиге
- тоташу ноктасының тәртип саны
- йөрләрнең чикләре һәм аларның сан белән билгеләнеше
- торак пунктлар
- муниципаль районның административ үзәге
- йөрләнең административ үзәге

Муниципаль районның чиктәш
 чикләре тасвирламасы

4 (23) - 1 (75) - Ютазы муниципаль районы
 1 (75) - 15 (24) - Богемля муниципаль районы
 15 (24) - 4 (23) - Башкортостан Республикасы һәм Оренбург өлкәсе

**«Баулы муниципаль районы» муниципаль берәмлеге
составына керүче шәһәр һәм авыл жирлекләре**

Карта-схемадагы №	Муниципаль берәмлек
1	Баулы шәһәре
2	Александровка авыл жирлеге
3	Исергәп авыл жирлеге
4	Кызыльтяр авыл жирлеге
5	Кырым-Сарай авыл жирлеге
6	Яңа Зареченский авыл жирлеге
7	Покровский Урустамак авыл жирлеге
8	Поповка авыл жирлеге
9	Потапово-Томбарлы авыл жирлеге
10	Салих авыл жирлеге
11	Татар Кандызы авыл жирлеге
12	Томбарлы авыл жирлеге
13	Удмурт Ташлысы авыл жирлеге
14	Шалты авыл жирлеге

**«Баулы муниципаль районы» муниципаль
берәмлегенә һәм аның составындагы муниципаль
берәмлекләренә территорияләре чикләрен
билгеләү һәм аларның статусы турында»
Татарстан Республикасы Законына
2 нче кушымта**

**«Баулы муниципаль районы» муниципаль берәмлеге
территориясе чигенә картаграфик тасвирламасы**

Әлеге картаграфик тасвирлама «Баулы муниципаль районы» муниципаль берәмлеге территориясе чигенә карта-схемасын («Баулы муниципаль районы» муниципаль берәмлегенә һәм аның составындагы муниципаль берәмлекләренә территорияләре чикләрен билгеләү һәм аларның статусы турында» Татарстан Республикасы Законына 1 нче кушымта) тасвирлаудан гыйбарәт.

Баулы муниципаль районы Башкортостан Республикасы, Оренбург өлкәсе, Бөгелмә һәм Ютазы муниципаль районнары белән чиктәш.

«Баулы муниципаль районы» муниципаль берәмлеге территориясе чиге Башкортостан Республикасы һәм Оренбург өлкәсе белән чиктәш жирдә Баулы, Ютазы муниципаль районнары һәм Башкортостан Республикасы чикләре тоташкан урында Уба авылынан 1,7 км төньяк-көнчыгышта Ык елгасы акваториясендә урнашкан 4 нче (23 нче) тоташу ноктасыннан алып Татарстан Республикасы административ чиге буйлап Баулы, Бөгелмә муниципаль районнары һәм Оренбург өлкәсе чикләре тоташкан урында Удмурт Ташлысы авылынан 3,6 км төньяк-көнбатышта урнашкан 15 нче (24 нче) тоташу ноктасына кадәр уза.

«Баулы муниципаль районы» муниципаль берәмлеге чиге «Ютазы муниципаль районы» муниципаль берәмлеге белән чиктәш жирдә 4 нче (23 нче) тоташу ноктасыннан алып көньяк-көнбатышка таба 50 м агач-куак массивы буйлап, 300 м агач-куак массивының төньяк чиге буйлап, 50 м авыл хужалыгы жирләре буйлап, 150 м иңкү сазлык буйлап уза, алга таба авыл хужалыгы жирләре буйлап 1,3 км, күлне кисеп үтеп, 800 м көньяк-көнбатышка таба «Урыссу – Октябрьский» – Әбсәләм – Уба автомобиль юлына бүлеп бирелгән полосаның көнчыгыш чиге буйлап уза, 250 м көньяк-көнбатышка таба әлеге автомобиль юлы буйлап үтә, Куйбышев тимер юлына бүлеп бирелгән полосаны кисеп үтеп, «Урыссу – Октябрьский» – Әбсәләм – Уба автомобиль юлына бүлеп бирелгән полосаны кисеп үтә, 1,1 км көньяк-көнбатышка таба профильле автомобиль юлы буйлап уза, алга таба 2,3 км көньякка таба авыл хужалыгы жирләре буйлап, 1,7 км көньяк-көнбатышка таба Мәскәү – Чиләбе федераль автомобиль юлына бүлеп бирелгән полосаның төньяк чиге буйлап бара, 700 м авыл хужалыгы жирләре буйлап, 200 м урман полосасының көньяк чиге буйлап, 200 м авыл хужалыгы жирләре буйлап, 100 м урман полосасының көньяк чиге буйлап, 450 м урман полосасының төньяк чиге буйлап, 100 м авыл хужалыгы жирләре буйлап уза, аннары төньякка таба 800 м урман полосасының көнбатыш чиге буйлап, 700 м профильле автомобиль юлына бүлеп бирелгән полосаның көнчыгыш чиге буйлап бара, шуннан соң 1,9 км профильле автомобиль юлы буйлап Дим елгасына кадәр бара, 11,3 км әлеге елга агымы буенча өскә таба уза, алга таба төньяк-көнчыгышка таба 200 м авыл хужалыгы жирләре буйлап, 100 м иңкү сазлык буйлап буа плотинасына кадәр бара, алга таба, сынык сызык ясап, 550 м төньякка таба буа плотинасы буенча бара, әйләнгеч каналны кисеп үтә, сынык сызык ясап, 550 м көнбатышка таба авыл хужалыгы жирләре буйлап, 2,4 км көньяк-көнбатышка таба Бөгелмә – Ютазы автомобиль юлы буйлап, кибең баручы инешне кисеп үтеп, Кырым Сарай елгасына кадәр бара, аннары 1,1 км әлеге елга агымы

буенча аска таба уза, алга таба 20 м төньяк-көнчыгышка таба агач-куак массивы буйлап, 1,5 км төньяк-көнбатышка таба авыл хужалыгы жирлэре буйлап, сынык сызык ясап, 1,3 км төньякка таба һәм сынык сызык белән 1,5 км төньяк-көнбатышка таба бара, аннары 200 м төньяк-көнчыгышка таба урман полосасының төньяк-көнбатыш чиге буйлап, 250 м авыл хужалыгы жирлэре буйлап, 400 м урман полосасының көнбатыш чиге буйлап уза, шуннан соң 1,5 км төньяк-көнбатышка таба авыл хужалыгы жирлэре буйлап Баулы, Ютазы һәм Бөгелмә муниципаль районнары чикләре тоташкан урында Кырым-Сарай авылыннан 1,1 км төньяк-көнчыгышта урнашкан 1 нче (75 нче) тоташу ноктасына кадәр бара.

«Баулы муниципаль районы» муниципаль берәмлеге чиге «Бөгелмә муниципаль районы» муниципаль берәмлеге белән чиктәш жирдә 15 нче (24 нче) тоташу ноктасыннан алып авыл хужалыгы жирлэре буйлап төньяк-көнчыгышка таба 100 м, урман полосасының көньяк-көнчыгыш чиге буенча 2,0 км уза, алга таба урман массивының көньяк чиге буенча 400 м, авыл хужалыгы жирлэре буйлап көнбатышка таба 900 м һәм төньяк-көнбатышка таба 850 м, урман полосасының көнбатыш чиге буенча 450 м, авыл хужалыгы жирлэре буйлап 50 м бара, аннары урман полосасының көнбатыш чиге буенча 800 м, урман полосасы буенча төньяк-көнчыгышка таба 700 м, авыл хужалыгы жирлэре буйлап 100 м, сынык сызык ясап, урман полосасының төньяк-көнбатыш чиге буенча төньяк-көнчыгышка таба 1,5 км, авыл хужалыгы жирлэре буйлап 600 м, урман полосасының көнбатыш чиге буенча 200 м, авыл хужалыгы жирлэре буйлап Томбарлы елгасына кадәр 50 м бара, шушы елганың агымы буенча өскә таба 800 м уза, шуннан соң агач-куак массивы буенча төньяк-көнбатышка таба 40 м, урман утыртмаларының көнчыгыш чиге буенча 50 м, авыл хужалыгы жирлэре буйлап 250 м, урман массивының көньяк-көнчыгыш чиге буенча 100 м бара, аннары авыл хужалыгы жирлэре буйлап төньяк-көнчыгышка таба 150 м уза, шуннан соң урман утыртмалары буенча төньяк-көнчыгышка таба 100 м һәм төньяк-көнбатышка таба 50 м, сынык сызык ясап, авыл хужалыгы жирлэре буйлап 350 м бара, аннары урман массивының төньяк-көнчыгыш чиге буенча 550 м, авыл хужалыгы жирлэре буйлап төньяк-көнчыгышка таба 50 м уза, сынык сызык ясап, урман массивының төньяк-көнчыгыш чиге буенча төньяк-көнбатышка таба 200 м, сынык сызык ясап, урман массивы буенча көньяк-көнбатышка таба 750 м, сынык сызык ясап, профильле автомобиль юлына бүлеп бирелгән полосаны кисеп үтеп, урман массивының төньяк чиге буенча төньяк-көнбатышка таба 650 м бара, аннары, Мәскәү – Чиләбе федераль автомобиль

юлына бүлеп бирелгән полосаны кисеп үтеп, авыл хужалыгы жирләре буйлап 750 м уза, алга таба, сынык сызык ясап, урман массивының көньяк-көнчыгыш чиге буенча төньяк-көнчыгышка таба 450 м, урман массивы буенча 150 м, авыл хужалыгы жирләре буйлап 250 м бара, урман массивының көнчыгыш һәм төньяк-көнчыгыш чикләре буенча төньякка таба 1,3 км, агач-куак массивының көньяк-көнбатыш чиге буенча төньяк-көнбатышка таба 150 м, сынык сызык ясап, авыл хужалыгы жирләре буйлап төньяк-көнчыгышка таба 300 м һәм төньякка таба 200 м, урман массивының көнбатыш чиге буенча 50 м, авыл хужалыгы жирләре буйлап 150 м уза, алга таба урман массивының көнбатыш чиге буенча 50 м һәм көньяк чиге буйлап көнбатышка таба 250 м, авыл хужалыгы жирләре буйлап 100 м, урман массивының көнбатыш чиге буенча төньяк-көнбатышка таба 450 м һәм, сынык сызык ясап, төньяк чиге буйлап төньяк-көнчыгышка таба 450 м бара, урман массивы буенча көнчыгышка таба 100 м, инешне кисеп үтеп, авыл хужалыгы жирләре буйлап төньяк-көнчыгышка таба 250 м, урман массивының төньяк чиге буенча 300 м, алга таба авыл хужалыгы жирләре буйлап төньяк-көнбатышка таба 100 м, сынык сызык ясап, урман массивы буенча төньяк-көнчыгышка таба 100 м, авыл хужалыгы жирләре буйлап 200 м, урман массивының төньяк-көнбатыш чиге буенча 450 м бара, аннары, сынык сызык ясап, авыл хужалыгы жирләре буйлап көнчыгышка таба 250 м, сынык сызык ясап, урман массивының төньяк-көнбатыш чиге буенча төньяк-көнчыгышка таба 100 м уза, алга таба авыл хужалыгы жирләре буйлап 50 м, көнбатышка таба 250 м, сынык сызык ясап, төньяк-көнбатышка таба 300 м, урман утыртмалары буенча төньяк-көнбатышка таба 150 м һәм көнбатышка таба 300 м, аннары авыл хужалыгы жирләре буйлап 50 м, урман массивының көньяк-көнбатыш чиге буенча 50 м, сынык сызык ясап, урман массивының көнбатыш чиге буенча төньякка таба 250 м уза, алга таба, сынык сызык ясап, урман массивы буенча төньяк-көнчыгышка таба 800 м, урман массивының төньяк чиге буенча көньяк-көнбатышка таба 150 м, урман массивы буенча 350 м, авыл хужалыгы жирләре буйлап 600 м һәм, Казан — Оренбург федераль автомобиль юлына бүлеп бирелгән полосаны кисеп үтеп, төньяк-көнбатышка таба 850 м бара, алга таба күмәк бакчаларның көнбатыш чиге буенча 650 м, елга ярының текә ярлы урыннарын кисеп үтеп, авыл хужалыгы жирләре буйлап Дим елгасына кадәр 500 м бара, шушы елга агымы буенча өскә таба 1,1 км уза, аннары авыл хужалыгы жирләре буйлап төньяк-көнбатышка таба 1,1 км, төньяк-көнчыгышка таба 150 м, яңадан төньяк-көнбатышка таба 200 м, текә ярлы урынны кисеп үтеп, төньяк-көнчыгышка таба

Зябейка елгасына кадәр 950 м уза, шуннан соң әлеге елга агымы буенча өскә таба 1,7 км бара, аннары, сынык сызык ясап, авыл хужалыгы жирләре буйлап төньяк-көнчыгышка таба 1,0 км, ишелмәнен көнчыгыш чиге буенча 50 м, авыл хужалыгы жирләре буйлап 350 м һәм төньяк-көнбатышка таба 100 м, урман массивы буенча 700 м уза, алга таба, сынык сызык ясап, авыл хужалыгы жирләре буйлап 800 м һәм төньяк-көнбатышка таба 50 м, урман массивы буенча 50 м, авыл хужалыгы жирләре буйлап 600 м, Зябейка елгасын кисеп үтеп, агач-куак массивы буенча 250 м, сынык сызык ясап, агач-куак массивының көньяк чиге буенча көнбатышка таба 50 м, авыл хужалыгы жирләре буйлап төньяк-көнбатышка таба 100 м, сынык сызык ясап, яңадан Зябейка елгасын кисеп үтеп, төньяк-көнчыгышка таба 1,1 км, алга таба урман массивы буенча 150 м, авыл хужалыгы жирләре буйлап 50 м, урман массивы буенча 50 м, сынык сызык ясап, авыл хужалыгы жирләре буйлап 600 м бара, аннары, сынык сызык ясап, урман массивының көнбатыш чиге буенча төньяк-көнбатышка таба 600 м, урман массивы буенча төньяк-көнчыгышка таба 100 м, авыл хужалыгы жирләре буйлап 300 м һәм төньяк-көнбатышка таба 1,6 км, көньяк-көнбатышка таба 250 м, төньяк-көнбатышка таба 800 м, көньяк -көнбатышка таба 550 м уза, алга таба, сынык сызык ясап, урман массивы буенча көнбатышка таба 200 м, урман массивының төньяк чиге буенча көньяк-көнбатышка таба 100 м, урман массивы буенча 150 м, авыл хужалыгы жирләре буйлап 100 м, урман массивы буенча 50 м, авыл хужалыгы жирләре буйлап 50 м, урман утыртмалары буенча 200 м, авыл хужалыгы жирләре буйлап 50 м бара, буаның сул яры буйлап 20 м бара, алга таба буа плотинасының көньяк чиге буйлап төньяк-көнбатышка таба 50 м, сынык сызык ясап, буаның уң яры буйлап төньякка таба 150 м бара, Зябейка елгасының агымы буенча өскә таба 1,8 км уза, алга таба авыл хужалыгы жирләре буйлап төньяк-көнчыгышка таба 50 м, көньяк-көнчыгышка таба 100 м бара, аннары урман массивы буенча 300 м, авыл хужалыгы жирләре буйлап 250 м, урман массивы буенча 250 м, сынык сызык ясап, авыл хужалыгы жирләре буйлап көнчыгышка таба 150 м бара, алга таба, сынык сызык ясап, урман массивы буенча төньяк-көнчыгышка таба 400 м, шушы урман массивының көнчыгыш чиге буенча 300 м, авыл хужалыгы жирләре буйлап 100 м бара, урман массивының көнчыгыш чиге буенча 200 м, авыл хужалыгы жирләре буйлап 150 м уза, алга таба урман массивының көнчыгыш чиге буенча 300 м, төньяк-көнбатышка таба 500 м һәм урман массивы буенча төньяк-көнчыгышка таба 500 м бара, алга таба, сынык сызык ясап, урман массивының көнчыгыш чиге буенча көнчыгышка

таба 800 м, урман массивы буенча төньяк-көнчыгышка таба 250 м бара, аннары урман массивының төньяк чиге буенча төньяк-көнбатышка таба 450 м, сынык сызык ясап, Бөгелмә — Ютазы автомобиль юлына бүлөп бирелгән полосаны кисеп үтөп, авыл хужалыгы жирләре буйлап 100 м уза, аннары урман полосасының көнчыгыш чиге буенча төньякка таба 1,5 км, урман полосасының көньяк чиге буенча көнчыгышка таба 150 м, авыл хужалыгы жирләре буйлап 250 м, урман массивының көньяк чиге буенча 300 м уза, алга таба авыл хужалыгы жирләре буйлап көнбатышка таба 100 м һәм төньяк-көнчыгышка таба 200 м бара, урман массивы буенча 50 м, авыл хужалыгы жирләре буйлап 400 м, урман массивы буенча 150 м уза, аннары урман полосасы буйлап 1,7 км, урман полосасының төньяк-көнбатыш чиге буенча 100 м бара, авыл хужалыгы жирләре буйлап 900 м, яр буе агач-куак массивы буенча Крым-Сарай елгасына кадәр 50 м уза, алга таба шушы елганың агымы буенча аска таба 4,7 км бара, авыл хужалыгы жирләре буйлап көнчыгышка таба 200 м һәм төньяк-көнчыгышка таба 700 м, урман массивы буенча 50 м уза, алга таба авыл хужалыгы жирләре буйлап төньяк-көнчыгышка таба 100 м, көньяк-көнчыгышка таба 450 м һәм көнчыгышка таба 350 м 1 нче (75 нче) тоташу ноктасына кадәр бара.

«Баулы муниципаль районы» муниципаль берәмлегенә һәм аның составындагы муниципаль берәмлекләрнең территорияләре чикләрен билгеләү һәм аларның статусы турында» Татарстан Республикасы Законына 3 нче кушымта

Баулы муниципаль районының «Баулы шәһәре» муниципаль берәмлеге территориясә чигенәң картографик тасвирламасы

Әлеге картографик тасвирлама «Баулы шәһәре» муниципаль берәмлеге территориясә чигенәң карта-схемасын («Баулы муниципаль районы» муниципаль берәмлегенә һәм аның составындагы муниципаль берәмлекләрнең территорияләре чикләрен билгеләү һәм аларның статусы турында) Татарстан Республикасы Законына 1 нче кушымта) тасвирлаудан гыйбарәт.

«Баулы шәһәре» муниципаль берәмлеге Александровка, Исәргәп һәм Потапово-Томбарлы авыл жирлекләре белән чиктәш.

«Баулы шәһәре» муниципаль берәмлеге чиге Александровка авыл жирлеге белән чиктәш жирдә «Баулы шәһәре» муниципаль берәмлеге, Александровка һәм Исегәп авыл жирлекләре чикләре тоташкан урында Александровка авылыннан 6,0 км көньякта урнашкан 8 нче тоташу ноктасыннан алып Баулы елгасы агымы буенча өскә таба 1,0 км уза, аннары «Баулы урманчылыгы» Татарстан Республикасы дәүләт бюджет учреждениесең Баулы участок урманчылыгындагы 34 нче урман кварталының көнбатыш чиге буйлап төньяк-көнчыгышка таба 550 м бара, шуннан соң авыл хужалыгы жирләре буйлап 100 м төньяк-көнбатышка таба Баулы елгасына кадәр уза, аннары шушы елганың агымы буенча өскә таба 1,7 км бара, төньяк-көнбатышка таба 250 м буаның уң яры буйлап уза, шуннан соң Баулы елгасы агымы буенча өскә таба 1,2 км бара, аннары авыл хужалыгы жирләре буйлап көньяк-көнбатышка таба 40 м уза, шуннан соң урман полосасының көньяк-көнбатыш чиге буйлап төньяк-көнбатышка таба 150 м, авыл хужалыгы жирләре буйлап 300 м бара, аннары, сынык сызык ясап, 30 нчы урман кварталының көньяк чиге буйлап көнбатышка таба 1,1 км уза, шуннан соң, Баулы елгасын кисеп үтеп, шушы урман кварталы буйлап төньяк-көнбатышка таба 150 м бара, аннары 30 нчы, 29 нчы урман кварталларының көньяк чиге буйлап көнбатышка таба 400 м уза, шуннан соң авыл хужалыгы жирләре буйлап көньяк-көнбатышка таба 50 м Баулы елгасына кадәр бара, аннары шушы елганың агымы буенча өскә таба 150 м Александровка авыл жирлеге, «Баулы шәһәре» муниципаль берәмлеге һәм Потапово-Томбарлы авыл жирлеге чикләре тоташкан урында Васькино-Туйралы авылыннан 3,5 км төньяк-көнбатышта урнашкан 7 нче тоташу ноктасына кадәр уза.

«Баулы шәһәре» муниципаль берәмлеге чиге Потапово-Томбарлы авыл жирлеге белән чиктәш жирдә 7 нче тоташу ноктасыннан алып Баулы елгасы агымы буенча өскә таба 200 м уза, аннары көньяк-көнбатышка таба 50 м буа буйлап аңа коя торган кибеп баручы инеш тамагына кадәр бара, шушы инеш агымы буенча өскә таба 750 м уза, аннары, сынык сызык ясап, профильле автомобиль юлына бүлеп бирелгән полосаны кисеп үтеп, авыл хужалыгы жирләре буйлап көньяк-көнчыгышка таба 450 м бара, алга таба «Баулы урманчылыгы» Татарстан Республикасы дәүләт бюджет учреждениесең Баулы участок урманчылыгындагы 42 нче урман кварталының төньяк чиге буйлап көнчыгышка таба 800 м уза, аннары, профильле автомобиль юлына бүлеп бирелгән полосаны кисеп үтеп, 40 нчы урман кварталының көнбатыш чиге буйлап төньякка таба һәм авыл хужалыгы жирләре буйлап 200 м бара, алга таба авыл хужалыгы жирләре буйлап төньяк-

көнчыгышка таба 450 м, 40 нчы урман кварталының төньяк чиге буйлап 100 м һәм авыл хужалыгы жирләре буйлап 100 м, 41 нче урман кварталының төньяк чиге буйлап 600 м уза, аннары, профильле автомобиль юлына бүлеп бирелгән полосаны кисеп үтеп, 41 нче урман кварталының көнчыгыш чиге буйлап көньякка таба 650 м һәм авыл хужалыгы жирләре буйлап 150 м, 44 нче, 48 нче урман кварталларының көнчыгыш чиге буйлап 800 м бара, алга таба авыл хужалыгы жирләре буйлап көньяк-көнчыгышка таба 50 м, профильле автомобиль юлына бүлеп бирелгән полосаны кисеп үтеп, көнбатышка таба 100 м уза, аннары 48 нче урман кварталы буйлап көньякка таба 350 м бара, шуннан соң көньяк-көнбатышка таба авыл хужалыгы жирләре буйлап 300 м, урман массивының төньяк чиге буйлап 100 м, авыл хужалыгы жирләре буйлап 50 м, 47 нче урман кварталының көнчыгыш чиге буйлап 150 м, аннары шушы урман кварталы буйлап көньяк-көнбатышка таба 150 м һәм көньяк-көнчыгышка таба 50 м бара, алга таба 47 нче урман кварталының көнчыгыш чиге буйлап көньяк-көнбатышка таба 50 м, көньяк-көнчыгышка таба 50 м, аннары шушы урман кварталы буйлап көньяк-көнчыгышка таба 50 м һәм төньяк-көнчыгышка таба 50 м, авыл хужалыгы жирләре буйлап 100 м бара, алга таба 47 нче урман кварталының көнчыгыш чиге буйлап көнчыгышка таба 50 м уза, аннары шушы урман кварталы буйлап көньякка таба 50 м бара, алга таба 51 нче урман кварталы буйлап көньякка таба 350 м һәм көнчыгышка таба 150 м уза, аннары урман массивы буйлап көнчыгышка таба 100 м һәм көньяк-көнбатышка таба 250 м Казан – Оренбург федераль автомобиль юлына бүлеп бирелгән полосага кадәр бара, шуннан соң шушы автомобиль юлы буйлап көньяк-көнчыгышка таба 350 м, 51, 57, 58 нче урман кварталлары буйлап 550 м уза, аннары 58 нче урман кварталы буйлап көньякка таба 400 м, Баулы шәһәренең әйләнгеч автомобиль юлына бүлеп бирелгән полосаны кисеп үтеп, авыл хужалыгы жирләре буйлап 350 м бара, алга таба 62 нче урман кварталының төньяк-көнчыгыш чиге буйлап көньяк-көнчыгышка таба 250 м уза, авыл хужалыгы жирләре буйлап 50 м, 62 нче урман кварталының төньяк-көнчыгыш чиге буйлап 50 м бара, шушы урман кварталы буйлап 100 м, авыл хужалыгы жирләре буйлап 250 м «Баулы шәһәре» муниципаль берәмлеге, Потапово-Томбарлы һәм Исергәп авыл жирлекләре чикләре тоташкан урында Васькино-Туйралы авылынан 3,6 км көньяк-көнчыгышта урнашкан 13 нче тоташу ноктасына кадәр уза.

«Баулы шәһәре» муниципаль берәмлеге чиге Исергәп авыл жирлегенә белән чиктәш жирдә 13 нче тоташу ноктасынан алып авыл хужалыгы жирләре буйлап көньяк-көнчыгышка таба 100 м, төньяк-көнчыгышка таба 200 м уза, аннары сәнәгать

объектының көньяк чиге буйлап көнчыгышка таба 400 м бара, алга таба сәнәгать объектының көньяк-көнчыгыш чиге буйлап төньяк-көнчыгышка таба 150 м, авыл хужалыгы жирлэре буйлап 50 м, сазлык буенча 100 м уза, аннары, кибеп баручы инешне һәм профильле автомобиль юлына бүлеп бирелгән полосаны кисеп үтеп, авыл хужалыгы жирлэре буйлап көньяк-көнчыгышка таба 450 м бара, алга таба шушы автомобиль юлына бүлеп бирелгән полосаның көньяк-көнчыгыш чиге буйлап төньяк-көнчыгышка таба 250 м уза, аннары, кибеп баручы инешне кисеп үтеп, көньяк-көнчыгышка таба 150 м Казан – Оренбург федераль автомобиль юлына бүлеп бирелгән полосаның көньяк-көнбатыш чиге буйлап 150 м бара, алга таба авыл хужалыгы жирлэре буйлап көньяк-көнбатышка таба 200 м, күмәк бакчаларның көнчыгыш чиге буйлап 250 м, авыл хужалыгы жирлэре буйлап 50 м, күмәк бакчаларның көнчыгыш чиге буйлап 300 м уза, аннары көньяк-көнчыгышка таба 450 м күмәк бакчаларның төньяк-көнчыгыш чиге буйлап бара, алга таба, агач-куак массивын һәм Баулы – Баулы шәһәренең әйләнгеч автомобиль юлына бүлеп бирелгән полосаны кисеп үтеп, төньяк-көнчыгышка таба авыл хужалыгы жирлэре буйлап 250 м, шушы автомобиль юлына бүлеп бирелгән полосаның көньяк-көнчыгыш чиге буйлап 350 м уза, аннары күмәк бакчаларның көнчыгыш чиге буйлап көньякка таба 350 м бара, буаны кисеп үтеп, авыл хужалыгы жирлэре буйлап көнчыгышка таба 350 м һәм көньяк-көнчыгышка таба 350 м уза, күмәк бакчалар буйлап 200 м бара, алга таба, сынык сызык ясап, Баулы шәһәренең әйләнгеч автомобиль юлына бүлеп бирелгән полосаны кисеп үтеп, авыл хужалыгы жирлэре буйлап төньяк-көнчыгышка таба 1,3 км уза, шушы автомобиль юлына бүлеп бирелгән полосаның көньяк-көнчыгыш чиге буйлап 500 м уза, аннары, Ерелга инешен кисеп үтеп, авыл хужалыгы жирлэре буйлап көнчыгышка таба 400 м бара, алга таба сәнәгать объектының көньяк-көнбатыш чиге буйлап көньяк-көнчыгышка таба 300 м, авыл хужалыгы жирлэре буйлап 500 м уза, профильле автомобиль юлына һәм Казан – Оренбург федераль автомобиль юлына бүлеп бирелгән полосаларны кисеп үтеп, авыл хужалыгы жирлэре буйлап 450 м, сәнәгать объектының көньяк-көнчыгыш чиге буйлап 500 м бара, авыл хужалыгы жирлэре буйлап 600 м Баулы – Октябрьский автомобиль юлына кадәр бара, шуннан соң көньяк-көнчыгышка таба 400 м профильле автомобиль юлына бүлеп бирелгән полосаның көньяк-көнбатыш чиге буйлап, сәнәгать объектының көньяк-көнбатыш чиге буенча 200 м уза, аннары авыл хужалыгы жирлэре буйлап көньяк-көнчыгышка таба 200 м, төньяк-көнчыгышка таба 100 м, төньяк-көнбатышка таба 250 м һәм сәнәгать объектының төньяк-көнчыгыш чиге буйлап

200 м бара, шуннан соң авыл хужалыгы жирләрә буйлап төньяк-көнчыгышка таба 750 м, төньяк-көнбатышка таба 400 м уза, аннары төньяк-көнчыгышка таба 250 м Баулы – Октябрьский автомобиль юлына бүлеп бирелгән полосаның көньяк-көнчыгыш чиге буйлап бара, аны кисеп үтә, шуннан соң, Баулы елгасын кисеп үтеп, авыл хужалыгы жирләрә буйлап төньяк-көнбатышка таба 400 м, төньяк-көнчыгышка таба 250 м, төньяк-көнбатышка таба 1,2 км, көньяк-көнбатышка таба 650 м профильле автомобиль юлына бүлеп бирелгән полосага кадәр бара, аны кисеп үтә, профильле автомобиль юлына бүлеп бирелгән полосаның көньяк-көнбатыш чиге буенча көньяк-көнчыгышка таба 650 м уза, авыл хужалыгы жирләрә буйлап көньяк-көнбатышка таба 200 м Баулы елгасына кадәр бара, Баулы елгасының сул яры буйлап 3,2 км уза, сынык сызык ясап, авыл хужалыгы жирләрә буйлап көнбатышка таба Баулы елгасына кадәр бара, шуннан соң шушы елганың агымы буенча өскә таба 8 нче тоташу ноктасына кадәр уза.

«Баулы муниципаль районы» муниципаль берәмлегенң һәм аның составындагы муниципаль берәмлекләрнең территорияләрә чикләрән билгеләү һәм аларның статусы турында» Татарстан Республикасы Законына 4 нче кушымта

Баулы муниципаль районының «Александровка авыл жирлегә» муниципаль берәмлеге территориясә чигенң картографик тасвирламасы

Әлеге картографик тасвирлама «Александровка авыл жирлегә» муниципаль берәмлеге территориясә чигенң карта-схемасын («Баулы муниципаль районы» муниципаль берәмлегенң һәм аның составындагы муниципаль берәмлекләрнең территорияләрә чикләрән билгеләү һәм аларның статусы турында» Татарстан Республикасы Законына 1 нче кушымта) тасвирлаудан гыйбарәт.

Александровка авыл жирлегә «Баулы шәһәрә» муниципаль берәмлеге, Исергәп, Кызылъяр, Кырым-Сарай, Потапово-Томбарлы авыл жирлекләрә һәм Ютазы муниципаль районы белән чиктәш.

Александровка авыл жирлегә чиге Ютазы муниципаль районы белән чиктәш жирдә Александровка, Кырым-Сарай авыл жирлекләрә һәм Ютазы муниципаль районы чикләрә тоташкан

урында Ташлы авылыннан 3,0 км төньяк-көнбатышта урнашкан 2 нче тоташу ноктасыннан алып Баулы муниципаль районы чиге буйлап Александровка, Кызылъяр авыл жирлекләре һәм Ютазы муниципаль районы чикләре тоташкан урында Якты Елга авылыннан 2,8 км төньякта урнашкан 3 нче тоташу ноктасына кадәр уза.

Александровка авыл жирлегенә чиге Кызылъяр авыл жирлегенә белән чиктәш жирдә 3 нче тоташу ноктасыннан алып, Мәскәү — Чиләбе федераль автомобиль юлына бүлеп бирелгән полосаны кисеп үтеп, көньякка таба 30 м, профильле автомобиль юлына бүлеп бирелгән полосаның көнбатыш чиге буенча 1,6 км уза, аннары авыл хужалыгы жирләре буйлап көньяк-көнбатышка таба 2,4 км, көньяк-көнчыгышка таба 300 м, төньяк-көнчыгышка таба 150 м бара, шуннан соң «Бөгелмә урманчылыгы» Татарстан Республикасы дәүләт бюджет учреждениесенә Ютазы участка урманчылыгындагы 163 нче урман кварталының төньяк чиге буйлап көнчыгышка таба 700 м уза, аннары, профильле автомобиль юлына бүлеп бирелгән полосаны кисеп үтеп, шушы урман кварталының көнчыгыш чиге буенча көньяк-көнбатышка таба 150 м, 173 нче урман кварталы буйлап 550 м һәм авыл хужалыгы жирләре буйлап 100 м, 163 нче, 172 нче урман кварталларының көнчыгыш чиге буенча 700 м бара, шуннан соң, профильле автомобиль юлына бүлеп бирелгән полосаны кисеп үтеп, авыл хужалыгы жирләре буйлап көньяк-көнбатышка таба 400 м, төньяк-көнбатышка таба 900 м уза, аннары 172 нче урман кварталының көньяк чиге буйлап 100 м, авыл хужалыгы жирләре буйлап 150 м бара, 172 нче, 171 нче урман кварталларының көньяк чиге буйлап 250 м, авыл хужалыгы жирләре буйлап 100 м уза, 171 нче, 170 нче урман кварталларының көньяк чиге буйлап 550 м бара, авыл хужалыгы жирләре буйлап 100 м, 170 нче урман кварталының көньяк чиге буйлап 550 м, авыл хужалыгы жирләре буйлап 50 м бара, 170 нче урман кварталының көньяк чиге буйлап 100 м уза, шуннан соң, сынык сызык ясап, 169 нчы, 178 нче урман кварталлары буйлап 150 м уза, аннары 179 нчы урман кварталының төньяк чиге буйлап көньяк-көнчыгышка таба 100 м һәм авыл хужалыгы жирләре буйлап 50 м, 179 нчы урман кварталының төньяк чиге буйлап 200 м, авыл хужалыгы жирләре буйлап 150 м бара, 180 нче урман кварталының төньяк чиге буйлап 350 м, авыл хужалыгы жирләре буйлап 150 м бара, 180 нче урман кварталының төньяк-көнчыгыш чиге буйлап 150 м, авыл хужалыгы жирләре буйлап 50 м уза, 180 нче урман кварталының төньяк-көнчыгыш чиге буйлап 550 м бара, шуннан соң авыл хужалыгы жирләре буйлап көньяк-көнбатышка таба 250 м, төньяк-көнбатышка таба 200 м уза, аннары 180 нче урман кварталының көньяк һәм көньяк-көнбатыш чикләре буйлап 800 м

бара, шуннан соң 179 нчы урман кварталының көньяк-көнчыгыш чиге буйлап көньяк-көнбатышка таба 150 м һәм авыл хужалыгы жирләрә буйлап 50 м уза, аннары авыл хужалыгы жирләрә буйлап төньяк-көнбатышка таба 50 м, 179 нчы урман кварталының көньяк-көнчыгыш чиге буйлап 150 м, авыл хужалыгы жирләрә буйлап 250 м һәм көньяк-көнбатышка таба 150 м бара, 179 нчы урман кварталының көньяк-көнчыгыш чиге буйлап 200 м, авыл хужалыгы жирләрә буйлап 250 м һәм төньяк-көнбатышка таба 200 м уза, 179 нчы урман кварталының көньяк-көнбатыш чиге буенча 50 м, авыл хужалыгы жирләрә буйлап 50 м бара, шуннан соң 184 нче урман кварталының көньяк-көнчыгыш чиге буйлап көньяк-көнбатышка таба 350 м уза, аннары 185 нче урман кварталының төньяк чиге буйлап көньяк-көнчыгышка таба 450 м бара, шуннан соң авыл хужалыгы жирләрә буйлап төньяк-көнчыгышка таба 100 м, 185 нче урман кварталының төньяк чиге буйлап 150 м, авыл хужалыгы жирләрә буйлап 50 м уза, аннары, сынык сызык ясап, 185 нче урман кварталының төньяк-көнчыгыш чиге буйлап көньяк-көнчыгышка таба 200 м бара, шуннан соң авыл хужалыгы жирләрә буйлап көньякка таба 350 м, 185 нче урман кварталының көнчыгыш чиге буенча 50 м һәм 187 нче урман кварталының төньяк-көнбатыш чиге буйлап көньяк-көнчыгышка таба 50 м, авыл хужалыгы жирләрә буйлап 200 м һәм 187 нче урман кварталының төньяк-көнчыгыш чиге буйлап 400 м уза, шуннан соң авыл хужалыгы жирләрә буйлап көньяк-көнбатышка таба 100 м, 187 нче урман кварталының көнчыгыш чиге буенча 100 м, авыл хужалыгы жирләрә буйлап 100 м һәм көньяк-көнчыгышка таба 100 м уза, 188 нче урман кварталының төньяк чиге буйлап 150 м бара, авыл хужалыгы жирләрә буйлап 100 м, 188 нче урман кварталының төньяк чиге буйлап 250 м уза, шуннан соң шушы урман кварталының көнчыгыш чиге буенча көньякка таба 250 м, авыл хужалыгы жирләрә буйлап 100 м, 188 нче урман кварталының көнчыгыш чиге буенча 300 м һәм, кибең баручы инешне кисеп үтеп, авыл хужалыгы жирләрә буйлап 100 м Александровка, Кызылъяр һәм Исбергәп авыл жирлекләре чикләре тоташкан урында Кызылъяр авылынан 5,1 км көнбатышта урнашкан 9 нчы тоташу ноктасына кадәр бара.

Александровка авыл жирлегә чиге Исбергәп авыл жирлегә белән чиктәш жирдә 9 нчы тоташу ноктасыннан алып авыл хужалыгы жирләрә буйлап көнбатышка таба 50 м, «Бөгелмә урманчылыгы» Татарстан Республикасы дәүләт бюджет учреждениесенә Ютазы участок урманчылыгындагы 188 нче урман кварталының көньяк чиге буйлап 250 м уза, авыл хужалыгы жирләрә буйлап 100 м, 188 нче, 187 нче урман кварталлары-

ның көньяк чиге буйлап 600 м уза, шуннан соң авыл хужалыгы жирләрә буйлап 550 м, көньяк-көнбатышка таба 300 м, көньякка таба 400 м бара, аннары «Баулы урманчылыгы» Татарстан Республикасы дәүләт бюджет учреждениесенең Баулы участок урманчылыгындагы 36 нчы урман кварталының көнчыгыш чиге буенча көньяк-көнбатышка таба 50 м, авыл хужалыгы жирләрә буйлап 100 м, шушы урман кварталының көнчыгыш чиге буенча 50 м, авыл хужалыгы жирләрә буйлап 50 м, 36 нчы урман кварталының көньяк-көнчыгыш чиге буйлап 50 м, сынык сызык ясап, авыл хужалыгы жирләрә буйлап 850 м һәм төньяк-көнбатышка таба 100 м уза, 36 нчы урман кварталының көньяк-көнбатыш чиге буенча 100 м, авыл хужалыгы жирләрә буйлап 100 м уза, аннары 36 нчы урман кварталының көньяк-көнбатыш чиге буенча көньяк-көнбатышка таба 150 м Александровка, Исегрәп авыл жирлекләре һәм «Баулы шәһәре» муниципаль берәмлеге чикләре тоташкан урында Александровка авылыннан 6,0 км көньякта урнашкан 8 нче тоташу ноктасына кадәр уза.

Александровка авыл жирлеге чиге «Баулы шәһәре» муниципаль берәмлеге белән чиктәш жирдә 8 нче тоташу ноктасыннан алып Баулы елгасы агымы буенча өскә таба 1,0 км уза, аннары «Баулы урманчылыгы» Татарстан Республикасы дәүләт бюджет учреждениесенең Баулы участок урманчылыгындагы 34 нче урман кварталының көнбатыш чиге буйлап төньяк-көнчыгышка таба 550 м бара, шуннан соң авыл хужалыгы жирләрә буйлап 100 м төньяк-көнбатышка таба Баулы елгасына кадәр уза, аннары шушы елганың агымы буенча өскә таба 1,7 км бара, төньяк-көнбатышка таба 250 м буаның уң яры буйлап уза, шуннан соң Баулы елгасы агымы буенча өскә таба 1,2 км бара, аннары авыл хужалыгы жирләрә буйлап көньяк-көнбатышка таба 40 м уза, шуннан соң урман полосасының көньяк-көнбатыш чиге буйлап төньяк-көнбатышка таба 150 м, авыл хужалыгы жирләрә буйлап 300 м бара, аннары, сынык сызык ясап, 30 нчы урман кварталының көньяк чиге буйлап көнбатышка таба 1,1 км уза, шуннан соң, Баулы елгасын кисеп үтеп, шушы урман кварталы буйлап төньяк-көнбатышка таба 150 м бара, аннары 30 нчы, 29 нчы урман кварталларының көньяк чиге буйлап көнбатышка таба 400 м уза, шуннан соң авыл хужалыгы жирләрә буйлап көньяк-көнбатышка таба 50 м Баулы елгасына кадәр бара, аннары шушы елганың агымы буенча өскә таба 150 м Александровка авыл жирлеге, «Баулы шәһәре» муниципаль берәмлеге һәм Потапово-Томбарлы авыл жирлеге чикләре тоташкан урында Васькино-Туйралы авылыннан 3,5 км төньяк-көнбатышта урнашкан 7 нче тоташу ноктасына кадәр уза.

Александровка авыл жирлегә чиге Потапово-Томбарлы авыл жирлегә белән чиктәш жирдә 7 нче тоташу ноктасыннан алып авыл хужалыгы жирләре буйлап төньяк-көнбатышка таба 100 м уза, аннары «Баулы урманчылыгы» Татарстан Республикасы дәүләт бюджет учреждениесенәң Баулы участок урманчылыгындагы 29 нчы урман кварталының көньяк чиге буйлап көнбатышка таба 150 м бара, шуннан соң шушы урман кварталының көнбатыш чиге буйлап төньякка таба 350 м, авыл хужалыгы жирләре буйлап 400 м Мәскәү – Чиләбе федераль автомобиль юлына кадәр уза, аннары шушы автомобиль юлы буйлап көньяк-көнбатышка таба 1,1 км бара, шуннан соң профильле автомобиль юлы буйлап төньякка таба 50 м Александровка, Потапово-Томбарлы һәм Крым-Сарай авыл жирлекләре чикләре тоташкан урында Васькино-Туйралы авылыннан 3,3 км төньяк-көнчыгышта урнашкан 6 нчы тоташу ноктасына кадәр уза.

Александровка авыл жирлегә чиге Крым-Сарай авыл жирлегә белән чиктәш жирдә 2 нче тоташу ноктасыннан алып Дим елгасының агымы буенча өскә таба 1,2 км уза, шуннан соң Дим елгасы буенча көньякка таба 6 м аның уң ярына кадәр, агач-куак һәм урман массивларын кисеп үтеп, авыл хужалыгы жирләре буйлап 2,3 км, көнчыгышка таба 250 м бара, аннары авыл хужалыгы жирләре буйлап көньяк-көнбатышка таба 150 м, «Бөгелмә урманчылыгы» Татарстан Республикасы дәүләт бюджет учреждениесенәң Ютазы участок урманчылыгындагы 218 нче урман кварталының аерымланган кишәрлегенәң көнбатыш чиге буйлап 50 м, сынык сызык ясап, авыл хужалыгы жирләре буйлап 1,2 км, 217 нче урман кварталының аерымланган кишәрлеге буйлап 50 м, авыл хужалыгы жирләре буйлап 450 м һәм көньяк-көнчыгышка таба 550 м, көньяк-көнбатышка таба 550 м уза, 145 нче урман кварталының көнчыгыш чиге буенча 350 м һәм авыл хужалыгы жирләре буйлап 200 м, урман полосасының көньяк-көнчыгыш чиге буйлап 150 м, авыл хужалыгы жирләре буйлап 200 м, 145 нче урман кварталының көньяк-көнчыгыш чиге буйлап 100 м һәм авыл хужалыгы жирләре буйлап 200 м, 145 нче урман кварталының көньяк-көнчыгыш чиге буйлап 50 м, авыл хужалыгы жирләре буйлап 100 м һәм көньякка таба 550 м, көньяк-көнчыгышка таба 100 м, агач-куак массивларының көнчыгыш чиге буенча 250 м һәм көньяк-көнбатыш чиге буйлап 150 м, профильле автомобиль юлына бүлеп бирелгән полосаны кисеп үтеп, авыл хужалыгы жирләре буйлап 2,0 км 6 нчы тоташу ноктасына кадәр уза.

«Баулы муниципаль районы» муниципаль берәмлегенең һәм аның составындагы муниципаль берәмлекләрнең территорияләре чикләрен билгеләү һәм аларның статусы турында» Татарстан Республикасы Законына 5 нче кушымта

Баулы муниципаль районының «Исергәп авыл җирлеге» муниципаль берәмлеге территориясә чигенең картографик тасвирламасы

Әлеге картографик тасвирлама «Исергәп авыл җирлеге» муниципаль берәмлеге территориясә чигенең карта-схемасын («Баулы муниципаль районы» муниципаль берәмлегенең һәм аның составындагы муниципаль берәмлекләрнең территорияләре чикләрен билгеләү һәм аларның статусы турында» Татарстан Республикасы Законына 1 нче кушымта) тасвирлаудан гыйбарәт.

Исергәп авыл җирлеге «Баулы шәһәре» муниципаль берәмлеге, Александровка, Кызылъяр, Покровский Урустамак, Потапово-Томбарлы, Томбарлы авыл җирлекләре һәм Башкортостан Республикасы белән чиктәш.

Исергәп авыл җирлеге чиге Кызылъяр авыл җирлеге белән чиктәш җирдә Исергәп, Кызылъяр авыл җирлекләре һәм Башкортостан Республикасы чикләре тоташкан урында Кызылъяр авылынан 3,3 км көньякта Ык елгасы акваториясендә урнашкан 12 нче тоташу ноктасынан алып шушы елга буенча төньяк-көнбатышка таба 30 м аның сул ярына кадәр, күмәк бакчаларның көньяк-көнбатыш чиге буенча 650 м, Исергәп — Кызылъяр автомобиль юлына бүлеп бирелгән полосаны кисеп үтеп, авыл хужалыгы җирләре буйлап 100 м, урман полосасының көньяк-көнбатыш чиге буенча 550 м, күмәк бакчаларның көньяк-көнбатыш чиге буенча 200 м, урман полосасының көньяк-көнбатыш чиге буенча 100 м, сынык сызык ясап, инешне, Баулы — Октябрьский автомобиль юлына бүлеп бирелгән полосаны, Баулы елгасын, инешләренә кисеп үтеп, авыл хужалыгы җирләре буйлап 4,6 км уза, шуннан соң, инешне кисеп үтеп, сазлык буйлап көнбатышка таба 250 м, сынык сызык ясап, авыл хужалыгы җирләре буйлап 1,4 км Исергәп, Кызылъяр һәм Александровка авыл җирлекләре чикләре тоташкан урында Кызылъяр авылынан 5,1 км көнбатышта урнашкан 9 нчы тоташу ноктасына кадәр бара.

Исергәп авыл җирлеге чиге Башкортостан Республикасы белән чиктәш җирдә 12 нче тоташу ноктасынан алып Татарстан Республикасы административ чиге буйлап Исергәп, Покровский

Урустамак авыл жирлекләре һәм Башкортостан Республикасы чикләре тоташкан урында Бакалы авылынан 1,4 км төньяк-көнчыгышта БК елгасы акваториясендә урнашкан 19 нчы тоташу ноктасына кадәр уза.

Исергәп авыл жирлегенә чиге Покровский Урустамак авыл жирлегенә белән чиктәш жирдә 19 нчы тоташу ноктасынан алып, сазлыкны кисеп үтеп, авыл хужалыгы жирләре буйлап көнбатышка таба 1,3 км, агач-куак массивының төньяк чиге буенча 250 м, Казан – Оренбург федераль автомобиль юлына бүлгән бирелгән полосаны кисеп үтеп, авыл хужалыгы жирләре буйлап 100 м, урман полосасының көньяк чиге буйлап 250 м, авыл хужалыгы жирләре буйлап 100 м, урман полосасының көньяк чиге буйлап 950 м уза, шуннан соң агач-куак полосасының көнбатыш чиге буйлап көньяк-көнбатышка таба 750 м, урман полосасының көнчыгыш чиге буенча 100 м, урман полосасы буйлап 100 м бара, аннары «Баулы урманчылыгы» Татарстан Республикасы дәүләт бюджет учреждениесенә Баулы участок урманчылыгындагы 168 нче урман кварталының төньяк чиге буйлап төньяк-көнбатышка таба 350 м, авыл хужалыгы жирләре буйлап 50 м һәм көньяк-көнбатышка таба авыл хужалыгы жирләре буйлап 200 м, сынык сызык ясап, 168 нче, 167 нче урман кварталларының төньяк-көнбатыш чиге буйлап, авыл хужалыгы жирләре буйлап 350 м, 167 нче урман кварталының төньяк-көнбатыш чиге буйлап һәм 166 нчы урман кварталының төньяк-көнчыгыш чиге буйлап 900 м уза, аннары авыл хужалыгы жирләре буйлап төньяк-көнбатышка таба 200 м Исегәп, Покровский Урустамак һәм Томбарлы авыл жирлекләре чикләре тоташкан урында Шәмәй авылынан 1,5 км көньяк-көнчыгышта урнашкан 18 нче тоташу ноктасына кадәр бара.

Исергәп авыл жирлегенә чиге Томбарлы авыл жирлегенә белән чиктәш жирдә 18 нче тоташу ноктасынан алып авыл хужалыгы жирләре буйлап төньякка таба 100 м, урман полосасының көнбатыш чиге буйлап 1,0 км, агач-куак полосасының көнбатыш чиге буйлап 600 м һәм төньяк-көнбатышка таба 250 м уза, авыл хужалыгы жирләре буйлап 150 м бара, аннары агач-куак массивы буйлап төньяк-көнчыгышка таба 300 м Репьевка инешенә кадәр уза, шушы инеш агымы буенча аска таба аның Томбарлы елгасына койган жиренә кадәр бара, аннары шушы елга агымы буенча өскә таба 1,3 км уза, шуннан соң авыл хужалыгы жирләре буйлап төньяк-көнчыгышка таба 1,6 км һәм төньяк-көнбатышка таба 450 м бара, сынык сызык ясап, «Баулы урманчылыгы» Татарстан Республикасы дәүләт бюджет учреждениесенә Баулы участок урманчылыгындагы 105 нче урман кварталының көнчыгыш чиге буенча төньяк-көнбатышка таба 1,6 км уза, ан-

нары авыл хужалыгы жирлэре буйлап көнбатышка таба 200 м бара, аннары, сынык сызык ясап, 105, 103, 102, 100 нче урман кварталларының төньяк һәм төньяк-көнчыгыш чикләре буйлап төньяк-көнбатышка таба 3,5 км уза, шуннан соң сәнэгать объекты буйлап төньякка таба 300 м бара, аннары, Баулы шәһәренең әйләнгеч автомобиль юлына бүлеп бирелгән полосаны кисеп үтеп, 94 нче урман кварталының көньяк-көнчыгыш чиге буйлап төньяк-көнчыгышка таба 700 м, көнчыгыш чиге буенча төньякка таба 150 м һәм, сынык сызык ясап, төньяк-көнчыгыш һәм төньяк чикләре буйлап 2,0 км уза, аннары 93 нче урман кварталының төньяк чиге буйлап көньяк-көнбатышка таба 300 м, төньяк-көнбатышка таба 500 м уза, шуннан соң авыл хужалыгы жирләре буйлап көньяк-көнбатышка таба 550 м, сынык сызык ясап, 92 нче, 91 нче урман кварталларының төньяк чиге буйлап 600 м, 91 нче урман кварталының көнчыгыш чиге буенча төньякка таба 300 м, авыл хужалыгы жирләре буйлап 150 м бара, аннары 91 нче урман кварталының төньяк-көнчыгыш һәм төньяк чикләре буйлап төньяк-көнбатышка таба 350 м уза, шуннан соң авыл хужалыгы жирләре буйлап көньяк-көнбатышка таба 100 м, 89 нчы урман кварталының төньяк-көнбатыш чиге буйлап 50 м һәм авыл хужалыгы жирләре буйлап 650 м бара, аннары 89 нчы урман кварталының төньяк-көнчыгыш чиге буйлап көнбатышка таба 300 м, төньякка таба 450 м, Баулы — Баулы шәһәренең әйләнгеч автомобиль юлына бүлеп бирелгән полосаны кисеп үтеп, авыл хужалыгы жирләре буйлап 50 м уза, шуннан соң 89 нчы урман кварталының төньяк чиге буйлап көнбатышка таба 250 м бара, аннары, яңадан Баулы — Баулы шәһәренең әйләнгеч автомобиль юлына бүлеп бирелгән полосаны кисеп үтеп, 89 нчы урман кварталының көнбатыш чиге буйлап көньякка таба 600 м Исәргәп, Томбарлы һәм Потапово-Томбарлы авыл жирлекләре чикләре тоташкан урында Воткин поселогыннан 3,4 км төньяк-көнчыгышта урнашкан 14 нче тоташу ноктасына кадәр уза.

Исәргәп авыл жирлеген чиге Потапово-Томбарлы авыл жирлеген белән чиктәш жирдә 14 нче тоташу ноктасыннан алып авыл хужалыгы жирләре буйлап төньякка таба 100 м, Баулы — Баулы шәһәренең әйләнгеч автомобиль юлына бүлеп бирелгән полосаны кисеп үтеп, «Баулы урманчылыгы» Татарстан Республикасы дәүләт бюджет учреждениесенә Баулы участок урманчылыгындагы 79 нчы, 72 нче урман кварталларының көнчыгыш чиге буенча 750 м, авыл хужалыгы жирләре буйлап 100 м, күмәк бакчаларның көнбатыш чиге буйлап 150 м, 72 нче урман кварталының көнчыгыш чиге буенча 150 м һәм күмәк бакчаларның көнбатыш чиге буйлап 200 м уза, шуннан соң авыл хужалыгы жирләре буйлап төньяк-көнбатышка таба

50 м, 66 нчы урман кварталының төньяк-көнчыгыш чиге буйлап 400 м һәм авыл хужалыгы жирләре буйлап 100 м, 66 нчы урман кварталының төньяк-көнчыгыш чиге буйлап 550 м уза, аннары авыл хужалыгы жирләре буйлап төньяк-көнбатышка таба 50 м, төньяк-көнчыгышка таба 100 м Исегәп, Потапово-Томбарлы авыл жирлекләре һәм «Баулы шәһәре» муниципаль берәмлеге чикләре тоташкан урында Васькино-Туйралы авылыннан 3,6 км көньяк-көнчыгышта урнашкан 13 нче тоташу ноктасына кадәр уза.

Исегәп авыл жирлеге чиге «Баулы шәһәре» муниципаль берәмлеге белән чиктәш жирдә 13 нче тоташу ноктасыннан алып авыл хужалыгы жирләре буйлап көньяк-көнчыгышка таба 100 м, төньяк-көнчыгышка таба 200 м уза, аннары сәнәгать объектының көньяк чиге буйлап көнчыгышка таба 400 м бара, алга таба сәнәгать объектының көньяк-көнчыгыш чиге буйлап төньяк-көнчыгышка таба 150 м, авыл хужалыгы жирләре буйлап 50 м, сазлык буенча 100 м уза, аннары, кибеп баручы инешне һәм профильле автомобиль юлына бүлеп бирелгән полосаны кисеп үтеп, авыл хужалыгы жирләре буйлап көньяк-көнчыгышка таба 450 м бара, алга таба шушы автомобиль юлына бүлеп бирелгән полосаның көньяк-көнчыгыш чиге буйлап төньяк-көнчыгышка таба 250 м уза, аннары, кибеп баручы инешне кисеп үтеп, көньяк-көнчыгышка таба 150 м Казан – Оренбург федераль автомобиль юлына бүлеп бирелгән полосаның көньяк-көнбатыш чиге буйлап 150 м бара, алга таба авыл хужалыгы жирләре буйлап көньяк-көнбатышка таба 200 м, күмәк бакчаларның көнчыгыш чиге буйлап 250 м, авыл хужалыгы жирләре буйлап 50 м, күмәк бакчаларның көнчыгыш чиге буйлап 300 м уза, аннары көньяк-көнчыгышка таба 450 м күмәк бакчаларның төньяк-көнчыгыш чиге буйлап бара, алга таба, агач-куак массивын һәм Баулы – Баулы шәһәренең әйләнгеч автомобиль юлына бүлеп бирелгән полосаны кисеп үтеп, төньяк-көнчыгышка таба авыл хужалыгы жирләре буйлап 250 м, шушы автомобиль юлына бүлеп бирелгән полосаның көньяк-көнчыгыш чиге буйлап 350 м уза, аннары күмәк бакчаларның көнчыгыш чиге буйлап көньякка таба 350 м бара, буаны кисеп үтеп, авыл хужалыгы жирләре буйлап көнчыгышка таба 350 м һәм көньяк-көнчыгышка таба 350 м уза, күмәк бакчалар буйлап 200 м бара, алга таба, сынык сызык ясап, Баулы шәһәренең әйләнгеч автомобиль юлына бүлеп бирелгән полосаны кисеп үтеп, авыл хужалыгы жирләре буйлап төньяк-көнчыгышка таба 1,3 км уза, шушы автомобиль юлына бүлеп бирелгән полосаның көньяк-көнчыгыш чиге буйлап 500 м уза, аннары, Еремга инешен кисеп үтеп, авыл хужалыгы жирләре буйлап көнчыгышка таба 400 м бара, алга таба сәнәгать объектының көньяк-көнбатыш чиге буйлап көньяк-көнчыгышка таба 300 м,

авыл хужалыгы жирләрә буйлап 500 м уза, профильле автомобиль юлына һәм Казан — Оренбург федераль автомобиль юлына бүлеп бирелгән полосаларны кисеп үтеп, авыл хужалыгы жирләрә буйлап 450 м, сәнәгать объектының көньяк-көнчыгыш чиге буйлап 500 м бара, авыл хужалыгы жирләрә буйлап 600 м Баулы — Октябрьский автомобиль юлына кадәр бара, шуннан соң көньяк-көнчыгышка таба 400 м профильле автомобиль юлына бүлеп бирелгән полосаның көньяк-көнбатыш чиге буйлап, сәнәгать объектының көньяк-көнбатыш чиге буенча 200 м уза, аннары авыл хужалыгы жирләрә буйлап көньяк-көнчыгышка таба 200 м, төньяк-көнчыгышка таба 100 м, төньяк-көнбатышка таба 250 м һәм сәнәгать объектының төньяк-көнчыгыш чиге буйлап 200 м бара, шуннан соң авыл хужалыгы жирләрә буйлап төньяк-көнчыгышка таба 750 м, төньяк-көнбатышка таба 400 м уза, аннары төньяк-көнчыгышка таба 250 м Баулы — Октябрьский автомобиль юлына бүлеп бирелгән полосаның көньяк-көнчыгыш чиге буйлап бара, аны кисеп үтә, Баулы елгасын кисеп үтеп, авыл хужалыгы жирләрә буйлап төньяк-көнбатышка таба 400 м, төньяк-көнчыгышка таба 250 м, төньяк-көнбатышка таба 1,2 км, көньяк-көнбатышка таба 650 м профильле автомобиль юлына бүлеп бирелгән полосага кадәр бара, аны кисеп үтә, профильле автомобиль юлына бүлеп бирелгән полосаның көньяк-көнбатыш чиге буенча көньяк-көнчыгышка таба 650 м уза, авыл хужалыгы жирләрә буйлап көньяк-көнбатышка таба 200 м Баулы елгасына кадәр бара, Баулы елгасының сул яры буйлап 3,2 км уза, сызык сызык ясап, авыл хужалыгы жирләрә буйлап көнбатышка таба Баулы елгасына кадәр бара, шуннан соң шушы елганың агымы буенча өскә таба Исегәп авыл жирлеге, «Баулы шәһәре» муниципаль берәмлеге һәм Александровка авыл жирлеге чикләре тоташкан урында Александровка авылыннан 6,0 км көньякта урнашкан 8 нче тоташу ноктасына кадәр уза.

Исегәп авыл жирлеге чиге Александровка авыл жирлеге белән чиктәш жирдә 9 нчы тоташу ноктасыннан алып авыл хужалыгы жирләрә буйлап көнбатышка таба 50 м, «Бөгелмә урманчылыгы» Татарстан Республикасы дәүләт бюджет учреждениесенең Ютазы участок урманчылыгындагы 188 нче урман кварталының көньяк чиге буйлап 250 м уза, авыл хужалыгы жирләрә буйлап 100 м, 188 нче, 187 нче урман кварталларының көньяк чиге буйлап 600 м уза, шуннан соң авыл хужалыгы жирләрә буйлап 550 м, көньяк-көнбатышка таба 300 м, көньякка таба 400 м бара, аннары «Баулы урманчылыгы» Татарстан Республикасы дәүләт бюджет учреждениесенең Баулы участок урманчылыгындагы 36 нчы урман кварталының көнчыгыш чиге буенча көньяк-көнбатышка таба 50 м, авыл хужалыгы жирләрә

буйлап 100 м, шушы урман кварталының көнчыгыш чиге буенча 50 м, авыл хужалыгы жирләре буйлап 50 м, 36 нчы урман кварталының көньяк-көнчыгыш чиге буйлап 50 м, сынык сызык ясап, авыл хужалыгы жирләре буйлап 850 м һәм төньяк-көнбатышка таба 100 м уза, 36 нчы урман кварталының көньяк-көнбатыш чиге буенча 100 м, авыл хужалыгы жирләре буйлап 100 м уза, аннары 36 нчы урман кварталының көньяк-көнбатыш чиге буенча көньяк-көнбатышка таба 150 м 8 нче тоташу ноктасына кадәр уза.

«Баулы муниципаль районы» муниципаль берәмлегенә һәм аның составындагы муниципаль берәмлекләрнең территорияләре чикләрен билгеләү һәм аларның статусы турында» Татарстан Республикасы Законны 6 нчы кушымта

Баулы муниципаль районының «Кызылъяр авыл жирлегенә» муниципаль берәмлеге территориясенең картографик тасвирламасы

Әлеге картографик тасвирлама «Кызылъяр авыл жирлегенә» муниципаль берәмлеге территориясенең карта-схемасын («Баулы муниципаль районы» муниципаль берәмлегенә һәм аның составындагы муниципаль берәмлекләрнең территорияләре чикләрен билгеләү һәм аларның статусы турында» Татарстан Республикасы Законна 1 нче кушымта) тасвирлаудан гыйбарәт.

Кызылъяр авыл жирлегенә Александровка, Исергәп авыл жирлекләре, «Баулы шәһәре» муниципаль берәмлеге, Ютазы муниципаль районы һәм Башкортостан Республикасы белән чиктәш.

Кызылъяр авыл жирлегенә чиге Ютазы муниципаль районы белән чиктәш жирдә Александровка, Кызылъяр авыл жирлекләре һәм Ютазы муниципаль районы чикләре тоташкан урында Якты Елга авылынан 2,8 км төньякта урнашкан 3 нче тоташу ноктасынан алып Баулы муниципаль районы чиге буйлап Кызылъяр авыл жирлегенә, Ютазы муниципаль районы һәм Башкортостан Республикасы чикләре тоташкан урында Уба авылынан 1,7 км төньяк-көнчыгышта Ык елгасы акваториясендә урнашкан 4 нче (23 нче) тоташу ноктасына кадәр уза.

Кызылъяр авыл жирлегенә чиге Башкортостан Республикасы белән чиктәш жирдә 4 нче (23 нче) тоташу ноктасынан алып Татарстан Республикасы административ чиге буйлап

Кызылъяр, Исегрәп авыл жирлекләре һәм Башкортостан Республикасы чикләре тоташкан урында Кызылъяр авылыннан 3,3 км көньякта Ык елгасы акваториясендә урнашкан 12 нче тоташу ноктасына кадәр уза.

Кызылъяр авыл жирлегенә чиге Александровка авыл жирлегенә белән чиктәш жирдә 3 нче тоташу ноктасыннан алып, Мәскәү – Чиләбе федераль автомобиль юлына бүлеп бирелгән полосаны кисеп үтеп, көньякка таба 30 м, профильле автомобиль юлына бүлеп бирелгән полосаның көнбатыш чиге буенча 1,6 км уза, аннары авыл хужалыгы жирләре буйлап көньяк-көнбатышка таба 2,4 км, көньяк-көнчыгышка таба 300 м, төньяк-көнчыгышка таба 150 м бара, шуннан соң «Бөгелмә урманчылыгы» Татарстан Республикасы дәүләт бюджет учреждениесенә Ютазы участка урманчылыгындагы 163 нче урман кварталының төньяк чиге буйлап көнчыгышка таба 700 м уза, аннары, профильле автомобиль юлына бүлеп бирелгән полосаны кисеп үтеп, шушы урман кварталының көнчыгыш чиге буенча көньяк-көнбатышка таба 150 м, 173 нче урман кварталы буйлап 550 м һәм авыл хужалыгы жирләре буйлап 100 м, 163 нче, 172 нче урман кварталларының көнчыгыш чиге буенча 700 м бара, шуннан соң, профильле автомобиль юлына бүлеп бирелгән полосаны кисеп үтеп, авыл хужалыгы жирләре буйлап көньяк-көнбатышка таба 400 м, төньяк-көнбатышка таба 900 м уза, аннары 172 нче урман кварталының көньяк чиге буйлап 100 м, авыл хужалыгы жирләре буйлап 150 м бара, 172 нче, 171 нче урман кварталларының көньяк чиге буйлап 250 м, авыл хужалыгы жирләре буйлап 100 м уза, 171 нче, 170 нче урман кварталларының көньяк чиге буйлап 550 м бара, авыл хужалыгы жирләре буйлап 100 м, 170 нче урман кварталының көньяк чиге буйлап 550 м, авыл хужалыгы жирләре буйлап 50 м бара, 170 нче урман кварталының көньяк чиге буйлап 100 м уза, шуннан соң, сынык сызык ясап, 169 нчы, 178 нче урман кварталлары буйлап 150 м уза, аннары 179 нчы урман кварталының төньяк чиге буйлап көньяк-көнчыгышка таба 100 м һәм авыл хужалыгы жирләре буйлап 50 м, 179 нчы урман кварталының төньяк чиге буйлап 200 м, авыл хужалыгы жирләре буйлап 150 м бара, 180 нче урман кварталының төньяк чиге буйлап 350 м, авыл хужалыгы жирләре буйлап 150 м бара, 180 нче урман кварталының төньяк-көнчыгыш чиге буйлап 150 м, авыл хужалыгы жирләре буйлап 50 м уза, 180 нче урман кварталының төньяк-көнчыгыш чиге буйлап 550 м бара, шуннан соң авыл хужалыгы жирләре буйлап көньяк-көнбатышка таба 250 м, төньяк-көнбатышка таба 200 м уза, аннары 180 нче урман кварталының көньяк һәм көньяк-көнбатыш чикләре буйлап 800 м бара, шуннан соң 179 нчы урман кварталының көньяк-көнчыгыш

чиге буйлап көньяк-көнбатышка таба 150 м һәм авыл хужалыгы жирләр буйлап буйлап 50 м уза, аннары авыл хужалыгы жирләре буйлап төньяк-көнбатышка таба 50 м, 179 нчы урман кварталының көньяк-көнчыгыш чиге буйлап 150 м, авыл хужалыгы жирләре буйлап 250 м һәм көньяк-көнбатышка таба 150 м бара, 179 нчы урман кварталының көньяк-көнчыгыш чиге буйлап 200 м, авыл хужалыгы жирләре буйлап 250 м һәм төньяк-көнбатышка таба 200 м уза, 179 нчы урман кварталының көньяк-көнбатыш чиге буенча 50 м, авыл хужалыгы жирләре буйлап 50 м бара, шуннан соң 184 нче урман кварталының көньяк-көнчыгыш чиге буйлап көньяк-көнбатышка таба 350 м уза, аннары 185 нче урман кварталының төньяк чиге буйлап көньяк-көнчыгышка таба 450 м бара, шуннан соң авыл хужалыгы жирләре буйлап төньяк-көнчыгышка таба 100 м, 185 нче урман кварталының төньяк чиге буйлап 150 м, авыл хужалыгы жирләре буйлап 50 м уза, аннары, сынык сызык ясап, 185 нче урман кварталының төньяк-көнчыгыш чиге буйлап көньяк-көнчыгышка таба 200 м бара, шуннан соң авыл хужалыгы жирләре буйлап көньякка таба 350 м, 185 нче урман кварталының көнчыгыш чиге буенча 50 м һәм 187 нче урман кварталының төньяк-көнбатыш чиге буйлап көньяк-көнчыгышка таба 50 м, авыл хужалыгы жирләре буйлап 200 м һәм 187 нче урман кварталының төньяк-көнчыгыш чиге буйлап 400 м уза, шуннан соң авыл хужалыгы жирләре буйлап көньяк-көнбатышка таба 100 м, 187 нче урман кварталының көнчыгыш чиге буенча 100 м, авыл хужалыгы жирләре буйлап 100 м һәм көньяк-көнчыгышка таба 100 м уза, 188 нче урман кварталының төньяк чиге буйлап 150 м бара, авыл хужалыгы жирләре буйлап 100 м, 188 нче урман кварталының төньяк чиге буйлап 250 м уза, шуннан соң шушы урман кварталының көнчыгыш чиге буенча көньякка таба 250 м, авыл хужалыгы жирләре буйлап 100 м, 188 нче урман кварталының көнчыгыш чиге буенча 300 м һәм, кибе баручы инешне кисеп үтеп, авыл хужалыгы жирләре буйлап 100 м Кызылъяр, Александровка һәм Исергәп авыл жирлекләре чикләре тоташкан урында Кызылъяр авылынан 5,1 км көнбатышта урнашкан 9 нчы тоташу ноктасына кадәр бара.

Кызылъяр авыл жирлеге чиге Исергәп авыл жирлеге белән чиктәш жирдә 12 нче тоташу ноктасынан алып БК елгасы буенча төньяк-көнбатышка таба 30 м аның сул ярына кадәр, күмәк бакчаларның көньяк-көнбатыш чиге буенча 650 м, Исергәп – Кызылъяр автомобиль юлына бүлеп бирелгән полосаны кисеп үтеп, авыл хужалыгы жирләре буйлап 100 м, урман полосасының көньяк-көнбатыш чиге буенча 550 м, күмәк бакчаларның көньяк-көнбатыш чиге буенча 200 м, урман полосасының көньяк-көнбатыш чиге буенча 100 м, сынык сызык ясап, инешне,

Баулы — Октябрьский автомобиль юлына бүлеп бирелгән полосаны, Баулы елгасын, инешләрне кисеп үтеп, авыл хужалыгы жирләрә буйлап 4,6 км уза, шуннан соң, инешне кисеп үтеп, сазлык буйлап көнбатышка таба 250 м, сынык сызык ясап, авыл хужалыгы жирләрә буйлап 1,4 км 9 нчы тоташу ноктасына кадәр бара.

«Баулы муниципаль районы» муниципаль берәмлегенең һәм аның составындагы муниципаль берәмлекләрнең территорияләрә чикләрен билгеләү һәм аларның статусы турында» Татарстан Республикасы Законына 7 нче кушымта

Баулы муниципаль районының «Кырым-Сарай авыл жирлеге» муниципаль берәмлеге территориясе чигенең картографик тасвирламасы

Әлеге картографик тасвирлама «Кырым-Сарай авыл жирлеге» муниципаль берәмлеге территориясе чигенең карта-схемасын («Баулы муниципаль районы» муниципаль берәмлегенең һәм аның составындагы муниципаль берәмлекләрнең территорияләрә чикләрен билгеләү һәм аларның статусы турында» Татарстан Республикасы Законына 1 нче кушымта) тасвирлаудан гыйбарәт.

Кырым-Сарай авыл жирлеге Александровка, Потапово-Томбарлы авыл жирлекләрә һәм Бөгелмә, Ютазы муниципаль районнары белән чиктәш.

Кырым-Сарай авыл жирлеге чиге Александровка авыл жирлеге белән чиктәш жирдә Кырым-Сарай, Александровка авыл жирлекләрә һәм Ютазы муниципаль районы чикләре тоташкан урында Ташлы авылынан 3,0 км төньяк-көнбатышта урнашкан 2 нче тоташу ноктасыннан алып Дим елгасының агымы буенча өскә таба 1,2 км уза, шуннан соң Дим елгасы буенча көньякка таба 6 м аның уң ярына кадәр, агач-куак һәм урман массивларын кисеп үтеп, авыл хужалыгы жирләрә буйлап 2,3 км, көнчыгышка таба 250 м бара, аннары авыл хужалыгы жирләрә буйлап көньяк-көнбатышка таба 150 м, «Бөгелмә урманчылыгы» Татарстан Республикасы дәүләт бюджет учреждениесенең Ютазы участок урманчылыгындагы 218 нче урман кварталының аерымланган кишәрлегенең көнбатыш чиге буйлап 50 м, сынык сызык ясап, авыл хужалыгы жирләрә буйлап 1,2 км, 217 нче урман кварталының аерымланган кишәрлеге буйлап 50 м, авыл хужалыгы жирләрә буйлап 450 м һәм көньяк-

көнчыгышка таба 550 м, көньяк-көнбатышка таба 550 м уза, 145 нче урман кварталының көнчыгыш чиге буенча 350 м һәм авыл хужалыгы жирләре буйлап 200 м, урман полосасының көньяк-көнчыгыш чиге буйлап 150 м, авыл хужалыгы жирләре буйлап 200 м, 145 нче урман кварталының көньяк-көнчыгыш чиге буйлап 100 м һәм авыл хужалыгы жирләре буйлап 200 м, 145 нче урман кварталының көньяк-көнчыгыш чиге буйлап 50 м, авыл хужалыгы жирләре буйлап 100 м һәм көньякка таба 550 м, көньяк-көнчыгышка таба 100 м, агач-куак массивларының көнчыгыш чиге буенча 250 м һәм көньяк-көнбатыш чиге буйлап 150 м, профильле автомобиль юлына бүлеп бирелгән полосаны кисеп үтеп, авыл хужалыгы жирләре буйлап 2,0 км Крым-Сарай, Александровка һәм Потапово-Томбарлы авыл жирлекләре чикләре тоташкан урында Васькино-Туйралы авылынан 3,3 км төньяк-көнчыгышта урнашкан 6 нчы тоташу ноктасына кадәр уза.

Крым-Сарай авыл жирлегенә чиге Потапово-Томбарлы авыл жирлегенә белән чиктәш жирдә 6 нчы тоташу ноктасынан алып көньяк-көнбатышка таба авыл хужалыгы жирләре буйлап 3,1 км уза, шуннан соң «Баулы урманчылыгы» Татарстан Республикасы дәүләт бюджет учреждениесенә Баулы участок урманчылыгындагы 13 нче урман кварталының көнчыгыш чиге буенча көньякка таба 250 м, Казан – Оренбург федераль автомобиль юлына бүлеп бирелгән полосаны кисеп үтеп, авыл хужалыгы жирләре буйлап 100 м, 13 нче урман кварталының көнчыгыш чиге буенча 50 м бара, аннары, сынык сызык ясап, авыл хужалыгы жирләре буйлап көньяк-көнбатышка таба 350 м уза, 13 нче урман кварталының көньяк-көнчыгыш чиге буйлап 200 м бара, шуннан соң авыл хужалыгы жирләре буйлап көньякка таба 100 м, 13 нче урман кварталының көньяк-көнчыгыш чиге буйлап 150 м бара, авыл хужалыгы жирләре буйлап көньяк-көнбатышка таба 150 м, шуннан соң 12 нче урман кварталының көньяк чиге буйлап төньякка таба 250 м, сынык сызык ясап, авыл хужалыгы жирләре буйлап 450 м бара, шуннан соң 12 нче урман кварталының көньяк чиге буйлап төньякка таба 100 м, көнбатышка таба 150 м бара, аннары 14 нче урман кварталының көнчыгыш чиге буенча көньякка таба 150 м уза, шуннан соң 14 нче урман кварталы буенча төньяк-көнбатышка таба 300 м Крым-Сарай, Потапово-Томбарлы авыл жирлекләре һәм Бөгелмә муниципаль районы чикләре тоташкан урында Дубовка авылынан 2,7 км төньяк-көнбатышта урнашкан 5 нче тоташу ноктасына кадәр бара.

Крым-Сарай авыл жирлегенә чиге Бөгелмә муниципаль районы белән чиктәш жирдә 5 нче тоташу ноктасынан алып Баулы муниципаль районы чиге буйлап Крым-Сарай авыл жирлегенә,

Бөгелмә һәм Ютазы муниципаль районнары чикләре тоташкан урында Кырым-Сарай авылыннан 1,1 км төньяк-көнчыгышта урнашкан 1 нче (75 нче) тоташу ноктасына кадәр уза.

Кырым-Сарай авыл жирлеге чиге Ютазы муниципаль районы белән чиктәш жирдә 1 нче (75 нче) тоташу ноктасыннан алып Баулы муниципаль районы чиге буйлап 2 нче тоташу ноктасына кадәр уза.

«Баулы муниципаль районы» муниципаль берәмлегенең һәм аның составындагы муниципаль берәмлекләренең территорияләре чикләрен билгеләү һәм аларның статусы турында» Татарстан Республикасы Законына 8 нче кушымта

Баулы муниципаль районының «Яңа Зареченский авыл жирлеге» муниципаль берәмлеге территориясә чигенең картографик тасвирламасы

Әлеге картографик тасвирлама «Яңа Зареченский авыл жирлеге» муниципаль берәмлеге территориясә чигенең картасхемасын («Баулы муниципаль районы» муниципаль берәмлегенең һәм аның составындагы муниципаль берәмлекләренең территорияләре чикләрен билгеләү һәм аларның статусы турында» Татарстан Республикасы Законына 1 нче кушымта) тасвирлаудан гыйбарәт.

Яңа Зареченский авыл жирлеге Покровский Урустамак, Поповка, Салих, Татар Кандызы, Шалты авыл жирлекләре һәм Башкортостан Республикасы белән чиктәш.

Яңа Зареченский авыл жирлеге чиге Поповка авыл жирлеге белән чиктәш жирдә Яңа Зареченский, Поповка, Татар Кандызы авыл жирлекләре чикләре тоташкан урында Поповка авылыннан 2,5 км көньяк-көнбатышта урнашкан 26 нчы тоташу ноктасыннан алып авыл хужалыгы жирләре буйлап төньяк-көнчыгышка таба 450 м, «Баулы урманчылыгы» Татарстан Республикасы дәүләт бюджет учреждениесенең Кандыз участок урманчылыгындагы 295 нче урман кварталының көньяк-көнчыгыш чиге буйлап 300 м, профильле автомобиль юлына бүлеп бирелгән полосаны кисеп үтеп, авыл хужалыгы жирләре буйлап 100 м, 295 нче урман кварталының көньяк-көнчыгыш чиге буйлап 850 м бара, авыл хужалыгы жирләре буйлап 300 м уза, 295 нче урман кварталының көнчыгыш чиге буенча 350 м, авыл хужалыгы жирләре буйлап 650 м уза, шуннан соң 295 нче

урман кварталының көнчыгыш чиге буенча төньякка таба 300 м бара, аннары, валны кисеп үтеп, авыл хужалыгы жирләре буйлап төньяк-көнчыгышка таба 250 м чокырның көньяк-көнчыгыш чигенә кадәр, чокырның көньяк-көнчыгыш чиге буйлап 250 м, агач-куак массивының төньяк-көнбатыш чиге буйлап 50 м Кандыз елгасына кадәр уза, шуннан соң, профильле автомобиль юлына бүлеп бирелгән полосаны кисеп үтеп, шушы елганың агымы буенча аска таба 4,3 км аның Сула елгасына койган жиренә кадәр бара, аннары Сула елгасының агымы буенча өскә таба 1,1 км уза, шуннан соң, «Казан – Оренбург» – Дмитриевка – Поповка автомобиль юлына бүлеп бирелгән полосаны кисеп үтеп, авыл хужалыгы жирләре буйлап төньяк-көнчыгышка таба 1,5 км бара, аннары 233 нче урман кварталының көньяк-көнбатыш чиге буенча көньяк-көнчыгышка таба 30 м, авыл хужалыгы жирләре буйлап 100 м уза, шуннан соң, сынык сызык ясап, 233 нче урман кварталының көньяк чиге буйлап көнчыгышка таба 1,4 км, авыл хужалыгы жирләре буйлап төньяк-көнчыгышка таба 100 м бара, шуннан соң 233 нче урман кварталының көнчыгыш чиге буенча төньяк-көнбатышка таба 350 м, көньяк-көнбатышка таба 150 м уза, аннары авыл хужалыгы жирләре буйлап төньякка таба 250 м бара, шуннан соң, сынык сызык ясап, 233 нче урман кварталының көнчыгыш чиге буенча 600 м уза, аннары авыл хужалыгы жирләре буйлап төньяк-көнбатышка таба 150 м бара, шуннан соң 233 нче урман кварталының көнчыгыш чиге буенча төньякка таба 250 м уза, аннары авыл хужалыгы жирләре буйлап төньяк-көнбатышка таба 300 м бара, 229 нчы урман кварталының көнчыгыш чиге буенча төньякка таба 150 м, авыл хужалыгы жирләре буйлап 350 м уза, 229 нчы урман кварталының көнчыгыш чиге буенча төньяк-көнбатышка таба 550 м бара, авыл хужалыгы жирләре буйлап 300 м, 224 нче урман кварталының көнчыгыш чиге буенча 50 м, авыл хужалыгы жирләре буйлап 50 м, төньяк-көнчыгышка таба 300 м һәм төньякка таба 50 м уза, 224 нче урман кварталының көнчыгыш чиге буенча 100 м, урман массивының көнбатыш чиге буенча 100 м бара, шуннан соң урман массивының төньяк чиге буенча көнчыгышка таба 150 м, авыл хужалыгы жирләре буйлап 250 м Яңа Зареченский, Поповка һәм Покровский Урустамак авыл жирлекләре чикләре тоташкан урында Николашкино авылыннан 3,8 км төньяк-көнбатышта урнашкан 23 нче тоташу ноктасына кадәр уза.

Яңа Зареченский авыл жирлегенә чиге Покровский Урустамак авыл жирлегенә белән чиктәш жирдә Яңа Зареченский, Покровский Урустамак авыл жирлекләре һәм Башкортостан Республикасы чикләре тоташкан урында Покровский Урустамак

авылыннан 3,1 км көньяк-көнчыгышта БК елгасы акваториясендә урнашкан 24 нче тоташу ноктасыннан алып БК елгасы буйлап көньяк-көнбатышка таба 15 м аның сул ярына кадәр, агач-куак массивын кисеп үтеп, авыл хужалыгы жирләре буйлап 800 м, урман полосасының көньяк-көнчыгыш чиге буйлап 600 м, Казан – Оренбург федераль автомобиль юлына бүлеп бирелгән полосаны кисеп үтеп, авыл хужалыгы жирләре буйлап 100 м, урман полосасының көньяк-көнчыгыш чиге буйлап 750 м, авыл хужалыгы жирләре буйлап 1,7 км, урман полосасының көньяк-көнчыгыш чиге буйлап 350 м, авыл хужалыгы жирләре буйлап 150 м, урман полосасының көньяк-көнчыгыш чиге буйлап 450 м, авыл хужалыгы жирләре буйлап 150 м, урман полосасының көньяк-көнчыгыш чиге буйлап 350 м, сынык сызык ясап, авыл хужалыгы жирләре буйлап 250 м, «Баулы урманчылыгы» Татарстан Республикасы дәүләт бюджет учреждениесенең Кандыз участок урманчылыгындагы 231, 232, 234 нче урман кварталларының көнчыгыш чиге буенча 2,4 км уза, шуннан соң, Булак инешен кисеп үтеп, авыл хужалыгы жирләре буйлап көньяк-көнчыгышка таба 200 м, ике мәртәбә Булак инешен кисеп үтеп, төньяк-көнбатышка таба 400 м, 234 нче урман кварталының төньяк-көнбатыш чиге буйлап 800 м, авыл хужалыгы жирләре буйлап 150 м уза, аннары 234 нче урман кварталының көнбатыш чиге буйлап 200 м бара, алга таба шушы урман кварталының төньяк чиге буйлап төньяк-көнчыгышка таба 250 м, көньякка таба 300 м, көнчыгышка таба 550 м уза, аннары авыл хужалыгы жирләре буйлап 100 м, 234 нче урман кварталының төньяк чиге буйлап 200 м бара, шуннан соң 232 нче урман кварталының көнбатыш чиге буйлап төньякка таба 100 м, авыл хужалыгы жирләре буйлап 100 м һәм 232 нче урман кварталының көнбатыш чиге буйлап 50 м уза, аннары 232 нче урман кварталының көньяк-көнбатыш чиге буенча көнбатышка таба 150 м, урман массивының төньяк чиге буйлап 50 м бара, шуннан соң авыл хужалыгы жирләре буйлап төньяк-көнчыгышка таба 50 м, 232 нче урман кварталының көнбатыш чиге буйлап 200 м уза, аннары авыл хужалыгы жирләре буйлап төньяк-көнбатышка таба 100 м, төньяк-көнчыгышка таба 250 м бара, шуннан соң 232, 231, 230, 214 нче урман кварталларының көнбатыш чиге буйлап төньяк-көнбатышка таба 1,4 км уза, шуннан соң 222 нче урман кварталының көньяк чиге буйлап көнбатышка таба 800 м 23 нче тоташу ноктасына кадәр уза.

Яңа Зареченский авыл жирлегенә чиге Башкортостан Республикасы белән чиктәш жирдә 24 нче тоташу ноктасыннан алып Татарстан Республикасы административ чиге буйлап Яңа Зареченский, Шалты авыл жирлекләре һәм Башкортостан Рес-

публикасы чикләре тоташкан урында Шалты авылыннан 1,0 км төньяк-көнчыгышта БК елгасы акваториясендә урнашкан 30 нчы тоташу ноктасына кадәр уза.

Яңа Зареченский авыл жирлегенә чиге Шалты авыл жирлегенә белән чиктәш жирдә 30 нчы тоташу ноктасыннан алып, күпне кисеп үтеп, авыл хужалыгы жирләре буйлап көньяк-көнбатышка таба 450 м, агач-куак полосасының көньяк-көнчыгыш чиге буйлап 700 м, Казан – Оренбург федераль автомобиль юлына бүлеп бирелгән полосаны кисеп үтеп, авыл хужалыгы жирләре буйлап 1,5 км Яңа Зареченский, Шалты һәм Салих авыл жирлекләре чикләре тоташкан урында Шалты авылыннан 1,0 км төньяк-көнбатышта урнашкан 29 нчы тоташу ноктасына кадәр уза.

Яңа Зареченский авыл жирлегенә чиге Салих авыл жирлегенә белән чиктәш жирдә 29 нчы тоташу ноктасыннан алып авыл хужалыгы жирләре буйлап төньяк-көнбатышка таба 2,7 км, төньяк-көнчыгышка таба 350 м, «Казан – Оренбург» – Яңа Чүте – Хансүр автомобиль юлына бүлеп бирелгән полосаны кисеп үтеп, төньяк-көнбатышка таба 1,2 км, «Баулы урманчылыгы» Татарстан Республикасы дәүләт бюджет учреждениесенә Кандыз участок урманчылыгындагы 298 нче урман кварталы буйлап 200 м, инешнең текә уң ярын кисеп үтеп, авыл хужалыгы жирләре буйлап 950 м инешкә кадәр уза, шушы инеш агымы буенча өскә таба 1,8 км буага кадәр бара, буаның сул яры буенча көньяк-көнбатышка таба 100 м, инеш агымы буенча өскә таба 800 м уза, шуннан соң авыл хужалыгы жирләре буйлап көньяк-көнчыгышка таба 150 м, көньяк-көнбатышка таба 100 м бара, 297 нче урман кварталының көньяк-көнчыгыш чиге буйлап 150 м, авыл хужалыгы жирләре буйлап 150 м уза, 297 нче урман кварталының көньяк-көнчыгыш чиге буйлап 750 м бара, алга таба шушы урман кварталының көньяк чиге буйлап көнбатышка таба 100 м һәм авыл хужалыгы жирләре буйлап 150 м, 297 нче урман кварталының көньяк чиге буйлап 100 м, авыл хужалыгы жирләре буйлап 100 м бара, 297 нче урман кварталының көньяк чиге буйлап 50 м бара, аннары авыл хужалыгы жирләре буйлап төньяк-көнбатышка таба 500 м, 297 нче урман кварталының көньяк чиге буйлап 950 м, авыл хужалыгы жирләре буйлап 250 м уза, шуннан соң агач-куак массивының төньяк чиге буенча көньяк-көнбатышка таба 350 м, авыл хужалыгы жирләре буйлап 200 м, 297 нче урман кварталының көньяк чиге буйлап 50 м, авыл хужалыгы жирләре буйлап 100 м һәм төньяк-көнбатышка таба 300 м бара, 297 нче урман кварталының көньяк чиге буйлап 100 м һәм авыл хужалыгы жирләре буйлап 350 м, 297 нче урман кварталының көньяк чиге буйлап 250 м бара, авыл хужалыгы жирләре буйлап 50 м, 297 нче урман кварталының көньяк чиге

буйлап 200 м, авыл хужалыгы жирләрә буйлап 500 м уза, шуннан соң 297 нче урман кварталының көньяк чиге буйлап көньяк-көнбатышка таба 400 м, авыл хужалыгы жирләрә буйлап 850 м бара, аннары урман массивының көнбатыш чиге буйлап төньякка таба 100 м бара, шуннан соң авыл хужалыгы жирләрә буйлап көньяк-көнбатышка таба 1,0 км, урман полосасының көньяк чиге буйлап 150 м уза, аннары авыл хужалыгы жирләрә буйлап көнбатышка таба 350 м бара, шуннан соң урман массивының көньяк-көнчыгыш чиге буйлап көньяк-көнбатышка таба 250 м, авыл хужалыгы жирләрә буйлап 50 м Яңа Зареченский, Салих һәм Татар Кандызы авыл жирлекләре чикләре тоташкан урында Салих авылынан 2,9 км төньяк-көнбатышта урнашкан 27 нче тоташу ноктасына кадәр уза.

Яңа Зареченский авыл жирлегә чиге Татар Кандызы авыл жирлегә белән чиктәш жирдә 27 нче тоташу ноктасынан алып авыл хужалыгы жирләрә буйлап төньяк-көнбатышка таба 200 м, «Баулы урманчылыгы» Татарстан Республикасы дәүләт бюджет учреждениесең Кандыз участок урманчылыгындагы 296 нчы урман кварталының көньяк-көнбатыш чиге буенча 200 м, профилье автомобиль юлына бүлөп бирелгән полосаны кисеп үтеп, авыл хужалыгы жирләрә буйлап 1,2 км, агач-куак массивы буйлап 900 м, авыл хужалыгы жирләрә буйлап 50 м, урман полосасының төньяк-көнчыгыш чиге буйлап 100 м, кибең баручы инешне кисеп үтеп, авыл хужалыгы жирләрә буйлап 950 м, урман полосасының төньяк-көнчыгыш чиге буйлап 100 м, авыл хужалыгы жирләрә буйлап 150 м, урман полосасының төньяк-көнчыгыш чиге буйлап 50 м, авыл хужалыгы жирләрә буйлап 100 м, урман полосасының төньяк-көнчыгыш чиге буйлап 100 м, авыл хужалыгы жирләрә буйлап 300 м уза, аннары 295 нче урман кварталының көньяк-көнчыгыш чиге буйлап төньяк-көнчыгышка таба 550 м, авыл хужалыгы жирләрә буйлап 150 м һәм 295 нче урман кварталының төньяк-көнчыгыш чиге буйлап 600 м бара, авыл хужалыгы жирләрә буйлап 250 м 26 нчы тоташу ноктасына кадәр уза.

«Баулы муниципаль районы» муниципаль берәмлегенең һәм аның составындагы муниципаль берәмлекләрнең территорияләре чикләрен билгеләү һәм аларның статусы турында» Татарстан Республикасы Законына 9 нчы кушымта

Баулы муниципаль районының «Покровский Урустамак авыл җирлеге» муниципаль берәмлеге территориясә чигенең картографик тасвирламасы

Әлеге картографик тасвирлама «Покровский Урустамак авыл җирлеге» муниципаль берәмлеге территориясә чигенең карта-схемасын («Баулы муниципаль районы» муниципаль берәмлегенең һәм аның составындагы муниципаль берәмлекләрнең территорияләре чикләрен билгеләү һәм аларның статусы турында» Татарстан Республикасы Законына 1 нче кушымта) тасвирлаудан гыйбарәт.

Покровский Урустамак авыл җирлеге Исергәп, Яңа Зареченский, Поповка, Томбарлы, Удмурт Ташлысы авыл җирлекләре һәм Башкортостан Республикасы белән чиктәш.

Покровский Урустамак авыл җирлеге чиге Томбарлы авыл җирлеге белән чиктәш җирдә Покровский Урустамак, Томбарлы һәм Удмурт Ташлысы авыл җирлекләре чикләре тоташкан урында Шарай авылыннан 2,3 км төньяк-көнбатышта урнашкан 20 нче тоташу ноктасыннан алып «Баулы урманчылыгы» Татарстан Республикасы дәүләт бюджет учреждениесенең Кандыз участка урманчылыгындагы 189 нчы урман кварталының төньяк-көнчыгыш чиге буйлап көньяк-көнчыгышка таба 50 м, авыл хужалыгы җирләре буйлап 200 м, 189 нчы урман кварталының төньяк-көнчыгыш чиге буйлап 200 м уза, авыл хужалыгы җирләре буйлап 100 м, 189 нчы урман кварталының төньяк-көнчыгыш чиге буйлап 800 м бара, шуннан соң авыл хужалыгы җирләре буйлап төньяк-көнчыгышка таба 50 м, урман массивы буйлап 150 м, авыл хужалыгы җирләре буйлап 550 м һәм көнчыгышка таба 350 м уза, 193 нче урман кварталының төньяк чиге буйлап 300 м, авыл хужалыгы җирләре буйлап 250 м һәм 193 нче урман кварталының төньяк чиге буйлап 150 м уза, авыл хужалыгы җирләре буйлап 900 м, агач-куак массивының төньяк чиге буенча 100 м, авыл хужалыгы җирләре буйлап 150 м бара, урман массивының көньяк чиге буйлап 100 м, 194 нче урман кварталының төньяк чиге буйлап 200 м, авыл хужалыгы җирләре буйлап 50 м һәм көньякка таба 50 м уза, аннары 194 нче урман

кварталының төньяк-көнбатыш чиге буйлап көньяк-көнбатышка таба 100 м, көньяк-көнчыгышка таба 50 м, төньяк-көнчыгышка таба 150 м бара, шуннан соң авыл хужалыгы жирлэре буйлап төньяк-көнчыгышка таба 300 м, сынык сызык ясап, 194 нче урман кварталының төньяк чиге буйлап 500 м, авыл хужалыгы жирлэре буйлап 50 м уза, аннары, сынык сызык ясап, 194 нче урман кварталының төньяк чиге буйлап төньякка таба 2,3 км бара, шуннан соң авыл хужалыгы жирлэре буйлап көньяк-көнчыгышка таба 200 м уза, аннары 194 нче урман кварталының төньяк чиге буйлап көньяк-көнчыгышка таба 100 м, төньяк-көнчыгышка таба 400 м бара, шуннан соң урман полосасының көнчыгыш чиге буйлап төньякка таба 150 м, авыл хужалыгы жирлэре буйлап 100 м уза, аннары 174 нче урман кварталының көньяк чиге буйлап көнбатышка таба 300 м бара, алга таба шушы урман кварталының көнбатыш чиге буйлап төньякка таба 200 м уза, аннары авыл хужалыгы жирлэре буйлап төньяк-көнбатышка таба 200 м бара, сынык сызык ясап, 174 нче урман кварталының көнбатыш чиге буйлап төньякка таба 300 м уза, аннары, сынык сызык ясап, 173 нче урман кварталының көньяк-көнчыгыш чиге буйлап көньяк-көнбатышка таба 600 м, авыл хужалыгы жирлэре буйлап 100 м бара, шуннан соң 173 нче урман кварталының көньяк-көнбатыш чиге буенча төньяк-көнбатышка таба 300 м бара, авыл хужалыгы жирлэре буйлап төньяк-көнчыгышка таба 100 м уза, аннары, сынык сызык ясап, 173 нче урман кварталының көнбатыш чиге буйлап төньяк-көнбатышка таба 600 м бара, шуннан соң авыл хужалыгы жирлэре буйлап көнчыгышка таба 100 м, 173 нче урман кварталының төньяк-көнбатыш чиге буйлап 150 м, аннары 173 нче урман кварталының төньяк-көнбатыш чиге буйлап төньяк-көнбатышка таба 100 м, авыл хужалыгы жирлэре буйлап 100 м бара, шуннан соң авыл хужалыгы жирлэре буйлап көнчыгышка таба 50 м, 173 нче урман кварталының төньяк чиге буйлап 250 м уза, аннары шушы урман кварталының төньяк-көнчыгыш чиге буйлап көньяк-көнчыгышка таба 150 м бара, шуннан соң 174 нче, 165 нче урман кварталларының көнбатыш чиге буйлап төньякка таба 400 м уза, авыл хужалыгы жирлэре буйлап 200 м, 165 нче урман кварталының көнбатыш чиге буйлап 150 м һәм авыл хужалыгы жирлэре буйлап 150 м, 165 нче урман кварталының төньяк-көнбатыш чиге буйлап 400 м уза, аннары авыл хужалыгы жирлэре буйлап төньяк-көнчыгышка таба 100 м уза, аннары 165 нче урман кварталының төньяк чиге буйлап көньяк-көнчыгышка таба 250 м һәм авыл хужалыгы жирлэре буйлап 350 м, 165 нче, 166 нчы урман кварталларының төньяк чиге буйлап 500 м, авыл хужалыгы жирлэре буйлап 200 м Покровский Урустамак, Томбарлы һәм Исбергән авыл жирлеклэре

чикләре тоташкан урында Шәмәй авылыннан 1,5 км көньяк-көнчыгышта урнашкан 18 нче тоташу ноктасына кадәр уза.

Покровский Урустамак авыл жирлегенә чиге Исергәп авыл жирлегенә белән чиктәш жирдә Покровский Урустамак, Исергәп авыл жирлекләре һәм Башкортостан Республикасы чикләре тоташкан урында Бакалы авылыннан 1,4 км төньяк-көнчыгышта Ык елгасы акваториясендә урнашкан 19 нчы тоташу ноктасыннан алып, сазлыкны кисеп үтеп, авыл хужалыгы жирләре буйлап көнбатышка таба 1,3 км, агач-куак массивының төньяк чиге буенча 250 м, Казан – Оренбург федераль автомобиль юлына бүлеп бирелгән полосаны кисеп үтеп, авыл хужалыгы жирләре буйлап 100 м, урман полосасының көньяк чиге буйлап 250 м, авыл хужалыгы жирләре буйлап 100 м, урман полосасының көньяк чиге буйлап 950 м уза, шуннан соң агач-куак полосасының көнбатыш чиге буйлап көньяк-көнбатышка таба 750 м, урман полосасының көнчыгыш чиге буенча 100 м, урман полосасы буйлап 100 м бара, аннары «Баулы урманчылыгы» Татарстан Республикасы дәүләт бюджет учреждениесенә Баулы участок урманчылыгындагы 168 нче урман кварталының төньяк чиге буйлап төньяк-көнбатышка таба 350 м, авыл хужалыгы жирләре буйлап 50 м һәм көньяк-көнбатышка таба авыл хужалыгы жирләре буйлап 200 м, сынык сызык ясап, 168 нче, 167 нче урман кварталларының төньяк-көнбатыш чиге буйлап, авыл хужалыгы жирләре буйлап 350 м, 167 нче урман кварталының төньяк-көнбатыш чиге буйлап һәм 166 нчы урман кварталының төньяк-көнчыгыш чиге буйлап 900 м уза, аннары авыл хужалыгы жирләре буйлап төньяк-көнбатышка таба 200 м 18 нче тоташу ноктасына кадәр бара.

Покровский Урустамак авыл жирлегенә чиге Башкортостан Республикасы белән чиктәш жирдә 19 нчы тоташу ноктасыннан алып Татарстан Республикасы административ чиге буйлап Покровский Урустамак, Яңа Зареченский авыл жирлекләре һәм Башкортостан Республикасы чикләре тоташкан урында Покровский Урустамак авылыннан 3,1 км көньяк-көнчыгышта Ык елгасы акваториясендә урнашкан 24 нче тоташу ноктасына кадәр уза.

Покровский Урустамак авыл жирлегенә чиге Яңа Зареченский авыл жирлегенә белән чиктәш жирдә 24 нче тоташу ноктасыннан алып Ык елгасы буйлап көньяк-көнбатышка таба 15 м аның сул ярына кадәр, агач-куак массивын кисеп үтеп, авыл хужалыгы жирләре буйлап 800 м, урман полосасының көньяк-көнчыгыш чиге буйлап 600 м, Казан – Оренбург федераль автомобиль юлына бүлеп бирелгән полосаны кисеп үтеп, авыл хужалыгы жирләре буйлап 100 м, урман полосасының көньяк-көнчыгыш чиге буйлап 750 м, авыл хужалыгы жирләре буйлап 1,7 км, урман полосасының көньяк-көнчыгыш чиге буйлап

350 м, авыл хужалыгы жирләрә буйлап 150 м, урман полосасының көньяк-көнчыгыш чиге буйлап 450 м, авыл хужалыгы жирләрә буйлап 150 м, урман полосасының көньяк-көнчыгыш чиге буйлап 350 м, сынык сызык ясап, авыл хужалыгы жирләрә буйлап 250 м, «Баулы урманчылыгы» Татарстан Республикасы дәүләт бюджет учреждениесең Кандыз участок урманчылыгындагы 231, 232, 234 нче урман кварталларының көнчыгыш чиге буенча 2,4 км уза, шуннан соң, Булак инешен кисеп үтеп, авыл хужалыгы жирләрә буйлап көньяк-көнчыгышка таба 200 м, ике мәртәбә Булак инешен кисеп үтеп, төньяк-көнбатышка таба 400 м, 234 нче урман кварталының төньяк-көнбатыш чиге буйлап 800 м, авыл хужалыгы жирләрә буйлап 150 м уза, аннары 234 нче урман кварталының көнбатыш чиге буйлап 200 м бара, алга таба шушы урман кварталының төньяк чиге буйлап төньяк-көнчыгышка таба 250 м, көньякка таба 300 м, көнчыгышка таба 550 м уза, аннары авыл хужалыгы жирләрә буйлап 100 м, 234 нче урман кварталының төньяк чиге буйлап 200 м бара, шуннан соң 232 нче урман кварталының көнбатыш чиге буйлап төньякка таба 100 м, авыл хужалыгы жирләрә буйлап 100 м һәм 232 нче урман кварталының көнбатыш чиге буйлап 50 м уза, аннары 232 нче урман кварталының көньяк-көнбатыш чиге буенча көнбатышка таба 150 м, урман массивының төньяк чиге буйлап 50 м бара, шуннан соң авыл хужалыгы жирләрә буйлап төньяк-көнчыгышка таба 50 м, 232 нче урман кварталының көнбатыш чиге буйлап 200 м уза, аннары авыл хужалыгы жирләрә буйлап төньяк-көнбатышка таба 100 м, төньяк-көнчыгышка таба 250 м бара, шуннан соң 232, 231, 230, 214 нче урман кварталларының көнбатыш чиге буйлап төньяк-көнбатышка таба 1,4 км уза, шуннан соң 222 нче урман кварталының көньяк чиге буйлап көнбатышка таба 800 м Покровский Урустамак, Яңа Зареченский һәм Поповка авыл жирлекләре чикләре тоташкан урында Николашкино авылыннан 3,8 км төньяк-көнбатышта урнашкан 23 нче тоташу ноктасына кадәр уза.

Покровский Урустамак авыл жирлеге чиге Поповка авыл жирлеге белән чиктәш жирдә 23 нче тоташу ноктасыннан алып «Баулы урманчылыгы» Татарстан Республикасы дәүләт бюджет учреждениесең Кандыз участок урманчылыгындагы 222 нче, 213 нче урман кварталларының көнбатыш чиге буйлап төньяк-көнбатышка таба 700 м уза, шуннан соң, сынык сызык ясап, 212 нче урман кварталының көньяк чиге буйлап көнбатышка таба 350 м, авыл хужалыгы жирләрә буйлап 150 м бара, 212, 211, 210 нчы урман кварталларының көньяк һәм көньяк-көнбатыш чикләре буйлап төньяк-көнбатышка таба 2,2 км, авыл хужалыгы жирләрә буйлап 50 м уза, сынык сызык ясап, 200 нче урман

кварталының көньяк-көнбатыш һәм көнбатыш чикләре буенча 1,3 км, авыл хужалыгы жирләре буйлап көнбатышка таба 250 м һәм төньяк-көнбатышка таба 500 м Покровский Урустамак, Поповка һәм Удмурт Ташлысы авыл жирлекләре чикләре тоташкан урында Шарай авылыннан 1,9 км көньяк-көнбатышта урнашкан 21 нче тоташу ноктасына кадәр бара.

Покровский Урустамак авыл жирлегенә чиге Удмурт Ташлысы авыл жирлегенә белән чиктәш жирдә 20 нче тоташу ноктасыннан алып, сынык сызык ясап, «Баулы урманчылыгы» Татарстан Республикасы дәүләт бюджет учреждениесенә Кандыз участок урманчылыгындагы 189 нчы урман кварталының көнбатыш чиге буйлап көньякка таба 600 м, авыл хужалыгы жирләре буйлап көньяк-көнчыгышка таба 50 м уза, аннары 189 нчы урман кварталының көнбатыш чиге буйлап көньяк-көнбатышка таба 150 м бара, шуннан соң авыл хужалыгы жирләре буйлап көнбатышка таба 250 м һәм көньякка таба 400 м уза, урман массивының көнчыгыш чиге буйлап 100 м, авыл хужалыгы жирләре буйлап 300 м һәм көньяк-көнчыгышка таба 900 м, агачкуак массивы буйлап 150 м, авыл хужалыгы жирләре буйлап 300 м 21 нче тоташу ноктасына кадәр бара.

«Баулы муниципаль районы» муниципаль берәмлегенә һәм аның составындагы муниципаль берәмлекләрнең территорияләре чикләрен билгеләү һәм аларның статусы турында» Татарстан Республикасы Законына 10 нчы кушымта

Баулы муниципаль районының «Поповка авыл жирлегенә» муниципаль берәмлегенә территориясегә чигенәң картографик тасвирламасы

Әлегә картографик тасвирлама «Поповка авыл жирлегенә» муниципаль берәмлегенә территориясегә чигенәң карта-схемасын («Баулы муниципаль районы» муниципаль берәмлегенә һәм аның составындагы муниципаль берәмлекләрнең территорияләре чикләрен билгеләү һәм аларның статусы турында» Татарстан Республикасы Законына 1 нче кушымта) тасвирлаудан гыйбарәт.

Поповка авыл жирлегенә Яңа Зареченский, Покровский Урустамак, Татар Кандызы, Удмурт Ташлысы авыл жирлекләре һәм Оренбург өлкәсегә белән чиктәш.

Поповка авыл жирлегенә чиге Удмурт Ташлысы авыл жирлегенә белән чиктәш жирдә Поповка, Удмурт Ташлысы авыл

жирлекләре һәм Оренбург өлкәсе чикләре тоташкан урында Югары Фоминовка авылыннан 3,4 км төньяк-көнчыгышта урнашкан 22 нче тоташу ноктасыннан алып «Баулы урманчылыгы» Татарстан Республикасы дәүләт бюджет учреждениесенен Кандыз участок урманчылыгындагы 250 нче, 251 нче урман кварталларының көньяк чиге буйлап көнчыгышка таба 850 м, авыл хужалыгы жирләре буйлап 200 м, 251 нче урман кварталының көньяк-көнчыгыш чиге буйлап төньяк-көнчыгышка таба 1,2 км, авыл хужалыгы жирләре буйлап 100 м уза, 248 нче урман кварталының көньяк чиге буйлап 350 м, көньяк-көнчыгышка таба 50 м, көньяк-көнбатышка таба 300 м, көньяк-көнчыгышка таба 100 м, сынык сызык ясап, төньяк-көнчыгышка таба 900 м бара, аннары 248 нче урман кварталының көньяк-көнчыгыш чиге буйлап көнбатышка таба 100 м, авыл хужалыгы жирләре буйлап 100 м уза, шуннан соң авыл хужалыгы жирләре буйлап төньяк-көнбатышка таба 50 м бара, аннары 248 нче урман кварталының көньяк-көнчыгыш чиге буйлап төньяк-көнчыгышка таба 250 м, көньяк-көнчыгыш чиге буйлап төньяк-көнчыгышка таба 200 м уза, шуннан соң 248 нче урман кварталының көньяк-көнчыгыш чиге буйлап төньяк-көнчыгышка таба 100 м бара, авыл хужалыгы жирләре буйлап 50 м, 248 нче урман кварталының көньяк-көнчыгыш чиге буйлап 50 м, аннары 248 нче урман кварталының көньяк-көнчыгыш чиге буйлап көньяк-көнчыгышка таба 100 м, көнбатышка таба 250 м уза, 249 нчы урман кварталының төньяк-көнбатыш чиге буйлап көньякка таба 300 м бара, аннары шушы урман кварталының төньяк-көнбатыш чиге буйлап көньяк-көнчыгышка таба 50 м, авыл хужалыгы жирләре буйлап 50 м уза, шуннан соң авыл хужалыгы жирләре буйлап көньяк-көнбатышка таба 100 м, 249 нчы урман кварталының төньяк-көнбатыш чиге буйлап 700 м, аннары 249 нчы урман кварталының көнбатыш чиге буйлап көньяк-көнчыгышка таба 100 м, авыл хужалыгы жирләре буйлап 150 м уза, шуннан соң агач-куак массивының көньяк чиге буйлап төньяк-көнбатышка таба 200 м бара, аннары 249 нчы урман кварталының көнбатыш чиге буйлап төньяк-көнбатышка таба 100 м уза, шуннан соң шушы урман кварталының көньяк чиге буйлап көньяк-көнчыгышка таба 1,1 км бара, аннары авыл хужалыгы жирләре буйлап төньяк-көнчыгышка таба 250 м, 249 нчы урман кварталының көньяк чиге буйлап 1,1 км уза, шуннан соң агач-куак массивының төньяк чиге буенча көнчыгышка таба 150 м уза, аннары урман полосасы буйлап 250 м, урман полосасының көньяк чиге буйлап 150 м, урман полосасы буйлап 450 м, урман полосасының көньяк чиге буйлап 150 м бара, шуннан соң, сынык сызык ясап, авыл хужалыгы жирләре буйлап көньяк-көнчыгышка таба 400 м, 253 нче урман кварталының

көнъяк-көнбатыш чиге буйлап 250 м, авыл хужалыгы жирләрә буйлап 100 м уза, аннары 253 нче урман кварталының көнъяк чиге буйлап төнъяк-көнчыгышка таба 100 м, көнъяк-көнчыгышка таба 200 м бара, шуннан соң авыл хужалыгы жирләрә буйлап төнъяк-көнчыгышка таба 200 м, төнъяк-көнбатышка таба 150 м уза, аннары 253 нче урман кварталының көнчыгыш чиге буйлап төнъяк-көнбатышка таба 150 м, төнъяк-көнчыгышка таба 150 м бара, шуннан соң, инешне кисеп үтеп, 253 нче урман кварталының көнъяк-көнчыгыш чиге буйлап көнъяк-көнчыгышка таба 1,0 км уза, аннары авыл хужалыгы жирләрә буйлап төнъяк-көнчыгышка таба 150 м, 253 нче урман кварталының көнъяк чиге буйлап 50 м бара, шуннан соң авыл хужалыгы жирләрә буйлап көнчыгышка таба 100 м, шушы урман кварталының көнъяк чиге буйлап 50 м уза, аннары авыл хужалыгы жирләрә буйлап көнъяк-көнчыгышка таба 50 м, агач-куак полосасы буйлап 400 м, агач-куак полосасының көнъяк-көнбатыш чиге буенча 400 м, урман полосасының көнъяк-көнбатыш чиге буйлап 450 м бара, шуннан соң, Потапово-Томбарлы – Татар Кандызы автомобиль юлына бүлеп бирелгән полосаны, дамбаны, Сула елгасын һәм яр буе агач-куак массивын кисеп үтеп, авыл хужалыгы жирләрә буйлап төнъяк-көнчыгышка таба 1,3 км, урман массивының төнъяк-көнбатыш чиге буйлап 150 м, авыл хужалыгы жирләрә буйлап 300 м, 217 нче урман кварталының көнъяк чиге буйлап 100 м һәм авыл хужалыгы жирләрә буйлап 250 м, 217 нче урман кварталының көнъяк-көнчыгыш чиге буйлап 400 м, авыл хужалыгы жирләрә буйлап 200 м, 217 нче урман кварталының көнчыгыш чиге буйлап 250 м, урман массивының төнъяк-көнчыгыш чиге буйлап 100 м һәм авыл хужалыгы жирләрә буйлап 600 м, 218 нче, 198 нче урман кварталларының көнбатыш чиге буйлап 2,2 км, урман полосасының көнъяк-көнчыгыш чиге буйлап 100 м һәм авыл хужалыгы жирләрә буйлап 650 м Поповка, Удмурт Ташлысы һәм Покровский Урустамак авыл жирлекләре чикләре тоташкан урында Шарай авылыннан 1,9 км көнъяк-көнбатышта урнашкан 21 нче тоташу ноктасына кадәр уза.

Поповка авыл жирлеге чиге Покровский Урустамак авыл жирлеге белән чиктәш жирдә Поповка, Покровский Урустамак һәм Яңа Зареченский авыл жирлекләре чикләре тоташкан урында Николашкино авылыннан 3,8 км төнъяк-көнбатышта урнашкан 23 нче тоташу ноктасыннан алып «Баулы урманчылыгы» Татарстан Республикасы дәүләт бюджет учреждениесенә Кандыз участок урманчылыгындагы 222 нче, 213 нче урман кварталларының көнбатыш чиге буйлап төнъяк-көнбатышка таба 700 м уза, шуннан соң, сынык сызык ясап, 212 нче урман кварталының көнъяк чиге буйлап көнбатышка таба 350 м, авыл хужалыгы

жирләре буйлап 150 м бара, 212, 211, 210 нчы урман кварталларының көньяк һәм көньяк-көнбатыш чикләре буйлап төньяк-көнбатышка таба 2,2 км, авыл хужалыгы жирләре буйлап 50 м уза, сынык сызык ясап, 200 нче урман кварталының көньяк-көнбатыш һәм көнбатыш чикләре буенча 1,3 км, авыл хужалыгы жирләре буйлап көнбатышка таба 250 м һәм төньяк-көнбатышка таба 500 м 21 нче тоташу ноктасына кадәр бара.

Поповка авыл жирлегенә чиге Яңа Зареченский авыл жирлегенә белән чиктәш жирдә Поповка, Яңа Зареченский һәм Татар Кандызы авыл жирлекләре чикләре тоташкан урында Поповка авылынан 2,5 км көньяк-көнбатышта урнашкан 26 нчы тоташу ноктасынан алып авыл хужалыгы жирләре буйлап төньяк-көнчыгышка таба 450 м, «Баулы урманчылыгы» Татарстан Республикасы дәүләт бюджет учреждениесенә Кандыз участок урманчылыгындагы 295 нче урман кварталының көньяк-көнчыгыш чиге буйлап 300 м, профильле автомобиль юлына бүлеп бирелгән полосаны кисеп үтеп, авыл хужалыгы жирләре буйлап 100 м, 295 нче урман кварталының көньяк-көнчыгыш чиге буйлап 850 м бара, авыл хужалыгы жирләре буйлап 300 м уза, 295 нче урман кварталының көнчыгыш чиге буенча 350 м, авыл хужалыгы жирләре буйлап 650 м уза, шуннан соң 295 нче урман кварталының көнчыгыш чиге буенча төньякка таба 300 м бара, аннары, валны кисеп үтеп, авыл хужалыгы жирләре буйлап төньяк-көнчыгышка таба 250 м чокырның көньяк-көнчыгыш чигенә кадәр, чокырның көньяк-көнчыгыш чиге буйлап 250 м, агач-куак массивының төньяк-көнбатыш чиге буйлап 50 м Кандыз елгасына кадәр уза, шуннан соң, профильле автомобиль юлына бүлеп бирелгән полосаны кисеп үтеп, шушы елганың агымы буенча аска таба 4,3 км аның Сула елгасына койган жиренә кадәр бара, аннары Сула елгасының агымы буенча өскә таба 1,1 км уза, шуннан соң, «Казан — Оренбург» — Дмитриевка — Поповка автомобиль юлына бүлеп бирелгән полосаны кисеп үтеп, авыл хужалыгы жирләре буйлап төньяк-көнчыгышка таба 1,5 км бара, аннары 233 нче урман кварталының көньяк-көнбатыш чиге буенча көньяк-көнчыгышка таба 30 м, авыл хужалыгы жирләре буйлап 100 м уза, шуннан соң, сынык сызык ясап, 233 нче урман кварталының көньяк чиге буйлап көнчыгышка таба 1,4 км бара, аннары авыл хужалыгы жирләре буйлап төньяк-көнчыгышка таба 100 м бара, шуннан соң 233 нче урман кварталының көнчыгыш чиге буенча төньяк-көнбатышка таба 350 м, көньяк-көнбатышка таба 150 м уза, аннары авыл хужалыгы жирләре буйлап төньякка таба 250 м бара, шуннан соң, сынык сызык ясап, 233 нче урман кварталының көнчыгыш чиге буенча 600 м уза, аннары авыл хужалыгы жирләре буйлап

төньяк-көнбатышка таба 150 м бара, шуннан соң 233 нче урман кварталының көнчыгыш чиге буенча төньякка таба 250 м уза, аннары авыл хужалыгы жирләре буйлап төньяк-көнбатышка таба 300 м бара, 229 нчы урман кварталының көнчыгыш чиге буенча төньякка таба 150 м, авыл хужалыгы жирләре буйлап 350 м уза, 229 нчы урман кварталының көнчыгыш чиге буенча төньяк-көнбатышка таба 550 м бара, авыл хужалыгы жирләре буйлап 300 м, 224 нче урман кварталының көнчыгыш чиге буенча 50 м, авыл хужалыгы жирләре буйлап 50 м, төньяк-көнчыгышка таба 300 м һәм төньякка таба 50 м уза, 224 нче урман кварталының көнчыгыш чиге буенча 100 м, урман массивының көнбатыш чиге буенча 100 м бара, шуннан соң урман массивының төньяк чиге буенча көнчыгышка таба 150 м, авыл хужалыгы жирләре буйлап 250 м 23 нче тоташу ноктасына кадәр уза.

Поповка авыл жирлегенә чиге Татар Кандызы авыл жирлегенә белән чиктәш жирдә Поповка, Татар Кандызы авыл жирлекләре һәм Оренбург өлкәсенә чикләре тоташкан урында Югары Фоминовка авылынан 2,6 км көньяк-көнбатышта урнашкан 25 нче тоташу ноктасыннан алып авыл хужалыгы жирләре буйлап төньяк-көнчыгышка таба 250 м, агач-куак массивы буйлап 100 м, шуннан соң «Баулы урманчылыгы» Татарстан Республикасы дәүләт бюджет учреждениесенә Кандыз участка урманчылыгындагы 284 нче урман кварталының көньяк чиге буйлап көньяк-көнчыгышка таба 1,1 км, урман массивы буйлап көньякка таба 300 м, урман массивының көньяк-көнбатыш чиге буйлап 100 м бара, аннары авыл хужалыгы жирләре буйлап көньяк-көнчыгышка таба 1,4 км, көнчыгышка таба 2,4 км Татар Кандызы – Югары Фоминовка автомобиль юлына кадәр уза, алга таба шушы автомобиль юлы буйлап төньяк-көнбатышка таба 30 м инешнең чышма башына кадәр бара, аннары инеш агымы буенча аска таба 400 м аның Куйелга елгасына койган жиренә кадәр уза, алга таба шушы елга агымы буенча өскә таба 200 м аңа коя торган кибеп баручы инеш тамагына кадәр бара, аннары шушы кибеп баручы инеш агымы буенча өскә таба 2,3 км уза, шуннан соң 274 нче урман кварталының көньяк-көнбатыш чиге буенча көньякка таба 100 м, шушы урман кварталының көньяк чиге буйлап төньяк-көнчыгышка таба 200 м һәм төньяк-көнбатышка таба 100 м бара, аннары авыл хужалыгы жирләре буйлап төньякка таба 100 м, 274 нче урман кварталының көнчыгыш чиге буенча 100 м уза, кибеп баручы инешне кисеп үтеп, авыл хужалыгы жирләре буйлап төньяк-көнбатышка таба 200 м, көньяк-көнбатышка таба 50 м бара, 274 нче урман кварталының көнчыгыш чиге буенча 300 м уза, шуннан соң авыл хужалыгы жирләре буйлап төньяк-көнбатышка

таба 200 м, 274 нче урман кварталының көнчыгыш чиге буенча төньяк-көнчыгышка таба 200 м һәм төньяк-көнбатышка таба 100 м, авыл хужалыгы жирләре буйлап 100 м бара, 274 нче урман кварталының көнчыгыш чиге буенча төньякка таба 350 м, авыл хужалыгы жирләре буйлап 30 м һәм көнчыгышка таба 50 м бара, шуннан соң агач-куак полосасының көньяк-көнчыгыш чиге буйлап төньяк-көнчыгышка таба 150 м, авыл хужалыгы жирләре буйлап 50 м, урман полосасының төньяк-көнчыгыш чиге буйлап 150 м, урман полосасы буйлап 600 м, урман полосасының төньяк-көнбатыш чиге буйлап 200 м, авыл хужалыгы жирләре буйлап 700 м бара, аннары урман полосасының төньяк-көнчыгыш чиге буйлап көньяк-көнчыгышка таба 1,7 км уза, шуннан соң авыл хужалыгы жирләре буйлап көньякка таба 400 м, көньяк-көнчыгышка таба 750 м, төньяк-көнчыгышка таба 100 м инешкә кадәр бара, аннары шушы инеш агымы буенча аска таба 1,0 км уза, шуннан соң, Кандыз елгасын кисеп үтеп, авыл хужалыгы жирләре буйлап көньяк-көнчыгышка таба 1,5 км бара, агач-куак массивын кисеп үтеп, 150 м инешкә кадәр уза, аннары Потапово-Томбарлы – Татар Кандызы автомобиль юлына бүлеп бирелгән полосаны кисеп үтеп, шушы инеш агымы буенча өскә таба 2,0 км 26 нчы тоташу ноктасына кадәр бара.

Поповка авыл жирлеге чиге Оренбург өлкәсе белән чиктәш жирдә 25 нче тоташу ноктасыннан алып Татарстан Республикасы административ чиге буйлап 22 нче тоташу ноктасына кадәр уза.

«Баулы муниципаль районы» муниципаль
берәмлегенең һәм аның составындагы муниципаль
берәмлекләрнең территорияләре чикләрен
билгеләү һәм аларның статусы турында»
Татарстан Республикасы Законына
11 нче кушымта

**Баулы муниципаль районының «Потапово-Томбарлы авыл
жирлеге» муниципаль берәмлеге территориясе чигенең
картографик тасвирламасы**

Элеге картографик тасвирлама «Потапово-Томбарлы авыл жирлеге» муниципаль берәмлеге территориясе чигенең карта-схемасын («Баулы муниципаль районы» муниципаль берәмлегенең һәм аның составындагы муниципаль берәмлекләрнең территорияләре чикләрен билгеләү һәм аларның статусы турында» Татарстан Республикасы Законына 1 нче кушымта) тасвирлаудан гыйбарәт.

Потапово-Томбарлы авыл жирлеге «Баулы шәһәре» муниципаль берәмлеге, Александровка, Исергәп, Кырым-Сарай, Томбарлы, Удмурт Ташлысы авыл жирлекләре һәм Бөгелмә муниципаль районы белән чиктәш.

Потапово-Томбарлы авыл жирлеге чиге Кырым-Сарай авыл жирлеге белән чиктәш жирдә Потапово-Томбарлы, Кырым-Сарай һәм Александровка авыл жирлекләре чикләре тоташкан урында Васькино-Туйралы авылыннан 3,3 км төньяк-көнчыгышта урнашкан 6 нчы тоташу ноктасыннан алып көньяк-көнбатышка таба авыл хужалыгы жирләре буйлап 3,1 км уза, шуннан соң «Баулы урманчылыгы» Татарстан Республикасы дәүләт бюджет учреждениесең Баулы участок урманчылыгындагы 13 нче урман кварталының көнчыгыш чиге буенча көньякка таба 250 м, Казан — Оренбург федераль автомобиль юлына бүлеп бирелгән полосаны кисеп үтеп, авыл хужалыгы жирләре буйлап 100 м, 13 нче урман кварталының көнчыгыш чиге буенча 50 м бара, аннары, сынык сызык ясап, авыл хужалыгы жирләре буйлап көньяк-көнбатышка таба 350 м уза, 13 нче урман кварталының көньяк-көнчыгыш чиге буйлап 200 м бара, шуннан соң авыл хужалыгы жирләре буйлап көньякка таба 100 м, 13 нче урман кварталының көньяк-көнчыгыш чиге буйлап 150 м бара, авыл хужалыгы жирләре буйлап көньяк-көнбатышка таба 150 м, шуннан соң 12 нче урман кварталының көньяк чиге буйлап төньяк-көнбатышка таба 250 м, сынык сызык ясап, авыл хужалыгы жирләре буйлап 450 м бара, шуннан соң 12 нче урман кварталының көньяк чиге буйлап төньякка таба 100 м, көнбатышка таба 150 м бара, аннары 14 нче урман кварталының көнчыгыш чиге буенча көньякка таба 150 м уза, шуннан соң 14 нче урман кварталы буенча төньяк-көнбатышка таба 300 м Потапово-Томбарлы, Кырым-Сарай авыл жирлекләре һәм Бөгелмә муниципаль районы чикләре тоташкан урында Дубовка авылыннан 2,7 км төньяк-көнбатышта урнашкан 5 нче тоташу ноктасына кадәр бара.

Потапово-Томбарлы авыл жирлеге чиге Александровка авыл жирлеге белән чиктәш жирдә Потапово-Томбарлы, Александровка авыл жирлекләре һәм «Баулы шәһәре» муниципаль берәмлеге чикләре тоташкан урында Васькино-Туйралы авылыннан 3,5 км төньяк-көнбатышта урнашкан 7 нче тоташу ноктасыннан алып авыл хужалыгы жирләре буйлап төньяк-көнбатышка таба 100 м уза, аннары «Баулы урманчылыгы» Татарстан Республикасы дәүләт бюджет учреждениесең Баулы участок урманчылыгындагы 29 нчы урман кварталының көньяк чиге буйлап көнбатышка таба 150 м бара, шуннан соң шушы урман кварталының көнбатыш чиге буйлап төньякка таба 350 м, авыл хужалыгы жирләре буйлап 400 м Мәскәү — Чиләбе федераль

автомобиль юлына кадәр уза, аннары шушы автомобиль юлы буйлап көньяк-көнбатышка таба 1,1 км бара, шуннан соң профильле автомобиль юлы буйлап төньякка таба 50 м 6 нчы тоташу ноктасына кадәр уза.

Потапово-Томбарлы авыл жирлеге чиге «Баулы шәһәре» муниципаль берәмлеге белән чиктәш жирдә 7 нче тоташу ноктасыннан алып Баулы елгасы агымы буенча өскә таба 200 м уза, аннары көньяк-көнбатышка таба 50 м буа буйлап аңа коя торган кибеп баручы инеш тамагына кадәр бара, шушы инеш агымы буенча өскә таба 750 м уза, аннары, сынык сызык ясап, профильле автомобиль юлына бүлеп бирелгән полосаны кисеп үтеп, авыл хужалыгы жирләре буйлап көньяк-көнчыгышка таба 450 м бара, алга таба «Баулы урманчылыгы» Татарстан Республикасы дәүләт бюджет учреждениесең Баулы участок урманчылыгындагы 42 нче урман кварталының төньяк чиге буйлап көнчыгышка таба 800 м уза, аннары, профильле автомобиль юлына бүлеп бирелгән полосаны кисеп үтеп, 40 нчы урман кварталының көнбатыш чиге буйлап төньякка таба һәм авыл хужалыгы жирләре буйлап 200 м бара, алга таба авыл хужалыгы жирләре буйлап төньяк-көнчыгышка таба 450 м, 40 нчы урман кварталының төньяк чиге буйлап 100 м һәм авыл хужалыгы жирләре буйлап 100 м, 41 нче урман кварталының төньяк чиге буйлап 600 м уза, аннары, профильле автомобиль юлына бүлеп бирелгән полосаны кисеп үтеп, 41 нче урман кварталының көнчыгыш чиге буйлап көньякка таба 650 м һәм авыл хужалыгы жирләре буйлап 150 м, 44 нче, 48 нче урман кварталларының көнчыгыш чиге буйлап 800 м бара, алга таба авыл хужалыгы жирләре буйлап көньяк-көнчыгышка таба 50 м, профильле автомобиль юлына бүлеп бирелгән полосаны кисеп үтеп, көнбатышка таба 100 м уза, аннары 48 нче урман кварталы буйлап көньякка таба 350 м бара, алга таба көньяк-көнбатышка таба авыл хужалыгы жирләре буйлап 300 м, урман массивының төньяк чиге буйлап 100 м, авыл хужалыгы жирләре буйлап 50 м, 47 нче урман кварталының көнчыгыш чиге буйлап 150 м, аннары шушы урман кварталы буйлап көньяк-көнбатышка таба 150 м һәм көньяк-көнчыгышка таба 50 м бара, алга таба 47 нче урман кварталының көнчыгыш чиге буйлап көньяк-көнбатышка таба 50 м, көньяк-көнчыгышка таба 50 м, аннары шушы урман кварталы буйлап көньяк-көнчыгышка таба 50 м һәм төньяк-көнчыгышка таба 50 м, авыл хужалыгы жирләре буйлап 100 м бара, алга таба 47 нче урман кварталының көнчыгыш чиге буйлап көнчыгышка таба 50 м уза, аннары шушы урман кварталы буйлап көньякка таба 50 м бара, алга таба 51 нче урман кварталы буйлап көньякка таба 350 м һәм көнчыгышка таба 150 м уза, аннары урман массивы буйлап көнчыгышка таба

100 м һәм көньяк-көнбатышка таба 250 м Казан — Оренбург федераль автомобиль юлына бүлеп бирелгән полосага кадәр бара, алга таба шушы автомобиль юлы буйлап көньяк-көнчыгышка таба 350 м, 51, 57, 58 нче урман кварталлары буйлап 550 м уза, аннары 58 нче урман кварталы буйлап көньякка таба 400 м, Баулы шәһәренең әйләнгеч автомобиль юлына бүлеп бирелгән полосаны кисеп үтеп, авыл хужалыгы жирләре буйлап 350 м бара, алга таба 62 нче урман кварталының төньяк-көнчыгыш чиге буйлап көньяк-көнчыгышка таба 250 м уза, авыл хужалыгы жирләре буйлап 50 м, 62 нче урман кварталының төньяк-көнчыгыш чиге буйлап 50 м бара, шушы урман кварталы буйлап 100 м, авыл хужалыгы жирләре буйлап 250 м Потапово-Томбарлы авыл жирлеге, «Баулы шәһәре» муниципаль берәмлеге һәм Исергәп авыл жирлегенә чикләре тоташкан урында Васькино-Туйралы авылынан 3,6 км көньяк-көнчыгышта урнашкан 13 нче тоташу ноктасына кадәр уза.

Потапово-Томбарлы авыл жирлегенә чиге Исергәп авыл жирлегенә белән чиктәш жирдә Потапово-Томбарлы, Исергәп һәм Томбарлы авыл жирлекләренә чикләре тоташкан урында Воткин поселогынан 3,4 км төньяк-көнчыгышта урнашкан 14 нче тоташу ноктасынан алып авыл хужалыгы жирләре буйлап төньякка таба 100 м, Баулы — Баулы шәһәренең әйләнгеч автомобиль юлына бүлеп бирелгән полосаны кисеп үтеп, «Баулы урманчылыгы» Татарстан Республикасы дәүләт бюджет учреждениесенә Баулы участок урманчылыгындагы 79 нчы, 72 нче урман кварталларының көнчыгыш чиге буенча 750 м, авыл хужалыгы жирләре буйлап 100 м, күмәк бакчаларның көнбатыш чиге буйлап 150 м, 72 нче урман кварталының көнчыгыш чиге буенча 150 м һәм күмәк бакчаларның көнбатыш чиге буйлап 200 м уза, шуннан соң авыл хужалыгы жирләре буйлап төньяк-көнбатышка таба 50 м, 66 нчы урман кварталының төньяк-көнчыгыш чиге буйлап 400 м һәм авыл хужалыгы жирләре буйлап 100 м, 66 нчы урман кварталының төньяк-көнчыгыш чиге буйлап 550 м уза, аннары авыл хужалыгы жирләре буйлап төньяк-көнбатышка таба 50 м, төньяк-көнчыгышка таба 100 м 13 нче тоташу ноктасына кадәр уза.

Потапово-Томбарлы авыл жирлегенә чиге Томбарлы авыл жирлегенә белән чиктәш жирдә 14 нче тоташу ноктасынан алып «Баулы урманчылыгы» Татарстан Республикасы дәүләт бюджет учреждениесенә Баулы участок урманчылыгындагы 79 нчы, 88 нче урман кварталларының көнчыгыш чиге буенча көньякка таба 1,1 км уза, шуннан соң, Баулы шәһәренең әйләнгеч автомобиль юлына бүлеп бирелгән полосаны кисеп үтеп, авыл хужалыгы жирләре буйлап көньяк-көнбатышка таба 750 м

бара, сынык сызык ясап, 107, 106, 97 нче урман кварталлары-ның көньяк-көнчыгыш чиге буйлап 2,4 км бара, аннары авыл хужалыгы жирлэре буйлап көньяк-көнчыгышка таба 100 м, агач-куак массивы буйлап 200 м, авыл хужалыгы жирлэре буйлап 150 м, 114 нче урман кварталының төньяк-көнбатыш чиге буенча 150 м уза, шуннан соң авыл хужалыгы жирлэре буйлап көньяк-көнбатышка таба 150 м, 114 нче урман кварталының төньяк-көнбатыш чиге буенча 250 м, авыл хужалыгы жирлэре буйлап 100 м, сынык сызык ясап, 114 нче урман кварталының төньяк-көнбатыш чиге буенча 1,0 км бара, аннары 114 нче урман кварталының көньяк-көнбатыш чиге буенча көньяк-көнчыгышка таба 100 м, авыл хужалыгы жирлэре буйлап 100 м уза, 114 нче урман кварталының көньяк-көнбатыш чиге буенча 100 м бара, аннары 114 нче урман кварталының көньяк чиге буенча төньяк-көнчыгышка таба 150 м уза, шуннан соң авыл хужалыгы жирлэре буйлап көньяк-көнчыгышка таба 150 м һәм көньяк-көнбатышка таба 150 м, көньякка таба 150 м Томбарлы елгасына кадәр бара, шушы елга агымы буенча аска таба 50 м уза, шуннан соң авыл хужалыгы жирлэре буйлап көньяк-көнбатышка таба 100 м, агач-куак массивы буйлап 150 м, агач-куак массивының көньяк чиге буйлап 50 м, Потапово-Томбарлы – Галкино – Татар Томбарлысы автомобиль юлына бүлеп бирелгән полосаны кисеп үтеп, авыл хужалыгы жирлэре буйлап 50 м, урман полосасының көньяк-көнчыгыш чиге буйлап 950 м, авыл хужалыгы жирлэре буйлап 150 м, агач-куак массивының көньяк-көнчыгыш чиге буйлап 100 м Потапово-Томбарлы, Томбарлы һәм Удмурт Ташлысы авыл жирлекләре чикләре тоташкан урында Галкино авылыннан 1,2 км көньякта урнашкан 17 нче тоташу ноктасына кадәр уза.

Потапово-Томбарлы авыл жирлеге чиге Удмурт Ташлысы авыл жирлеге белән чиктәш жирдә Потапово-Томбарлы, Удмурт Ташлысы авыл жирлекләре һәм Бөгелмә муниципаль районы чикләре тоташкан урында Удмурт Ташлысы авылыннан 2,8 км төньякта урнашкан 16 нчы тоташу ноктасыннан алып авыл хужалыгы жирлэре буйлап көнчыгышка таба 50 м, «Баулы урманчылыгы» Татарстан Республикасы дәүләт бюджет учреждениесенә Баулы участок урманчылыгындагы 159 нчы урман кварталының аерымланган кишәрлегенең төньяк чиге буйлап 150 м, авыл хужалыгы жирлэре буйлап 200 м уза, шуннан соң 159 нчы урман кварталының аерымланган кишәрлегенең төньяк-көнчыгыш чиге буйлап көньяк-көнчыгышка таба 150 м, авыл хужалыгы жирлэре буйлап 100 м бара, 159 нчы урман кварталының аерымланган кишәрлегенең төньяк-көнчыгыш чиге буйлап 50 м, Потапово-Томбарлы – Татар Кандызы автомобиль юлына бүлеп бирелгән полосаны кисеп үтеп, авыл хужалыгы

жирләре буйлап 250 м, 159 нчы урман кварталының аерымланган кишәрлегенә төньяк-көнчыгыш чиге буйлап 100 м, авыл хужалыгы жирләре буйлап 150 м уза, агач-куак массивының төньяк-көнчыгыш чиге буйлап 50 м, 159 нчы урман кварталының аерымланган кишәрлегенә төньяк-көнчыгыш чиге буйлап 700 м бара, аннары 154 нче урман кварталының төньяк-көнбатыш чиге буенча төньяк-көнчыгышка таба 600 м уза, шуннан соң авыл хужалыгы жирләре буйлап төньяк-көнбатышка таба 200 м, сынык сызык ясап, Потапово-Томбарлы – Татар Кандызы автомобиль юлына бүлеп бирелгән полосаны кисеп үтеп, 153, 151, 149 нчы урман кварталларының көньяк-көнбатыш чиге буйлап 1,6 км бара, шуннан соң 149 нчы урман кварталының көнбатыш чиге буйлап төньякка таба 300 м бара, аннары шушы урман кварталының төньяк-көнбатыш чиге буйлап төньяк-көнчыгышка таба 500 м, авыл хужалыгы жирләре буйлап 200 м уза, 149 нчы урман кварталының төньяк-көнбатыш чиге буйлап 100 м һәм төньяк чиге буйлап көньяк-көнчыгышка таба 150 м бара, аннары 150 нче урман кварталының төньяк-көнбатыш чиге буйлап 350 м, авыл хужалыгы жирләре буйлап 300 м уза, 150 нче урман кварталының төньяк-көнбатыш чиге буйлап 100 м бара, шуннан соң, сынык сызык ясап, авыл хужалыгы жирләре буйлап төньяк-көнбатышка таба 700 м, сынык сызык ясап, 148 нче урман кварталының көньяк-көнбатыш чиге буйлап 500 м уза, аннары авыл хужалыгы жирләре буйлап төньяк-көнчыгышка таба 100 м, 148 нче урман кварталының төньяк-көнбатыш чиге буйлап 200 м уза, шуннан соң, сынык сызык ясап, 148 нче урман кварталының төньяк чиге буенча көньяк-көнчыгышка таба 750 м һәм авыл хужалыгы жирләре буйлап 50 м бара, аннары 148 нче урман кварталының төньяк чиге буйлап төньяк-көнчыгышка таба 150 м, көньяк-көнчыгышка таба 250 м уза, шуннан соң авыл хужалыгы жирләре буйлап көньяк-көнбатышка таба 350 м бара, аннары 150 нче урман кварталының төньяк-көнчыгыш чиге буйлап көньяк-көнчыгышка таба 150 м уза, шуннан соң авыл хужалыгы жирләре буйлап көньякка таба 150 м бара, аннары, сынык сызык ясап, 150 нче урман кварталының төньяк-көнчыгыш чиге буйлап көньяк-көнчыгышка таба 900 м Потапово-Томбарлы – Татар Кандызы автомобиль юлына кадәр уза, алга таба шушы автомобиль юлы буйлап көньяк-көнбатышка таба 150 м бара, аннары 152 нче урман кварталының төньяк-көнчыгыш чиге буйлап көньяк-көнчыгышка таба 300 м һәм авыл хужалыгы жирләре буйлап 250 м, 152 нче, 153 нче урман кварталларының көнчыгыш чиге буйлап 1,1 км уза, 154 нче урман кварталының төньяк чиге буйлап көнчыгышка таба 300 м уза, аннары авыл хужалыгы жирләре буйлап төньяк-көнчыгышка

таба 100 м, 155 нче урман кварталының төньяк-көнбатыш чиге буйлап 600 м бара, алга таба шушы урман кварталының төньяк-көнчыгыш чиге буйлап көньяк-көнчыгышка таба 900 м уза, аннары 157 нче урман кварталының төньяк-көнчыгыш чиге буенча көньякка таба 650 м бара, шуннан соң авыл хужалыгы жирләре буйлап төньяк-көнчыгышка таба 100 м, шушы урман кварталының төньяк-көнчыгыш чиге буенча 200 м уза, аннары 157, 161, 162 нче урман кварталларының төньяк-көнчыгыш чиге буйлап көньяк-көнчыгышка таба 1,9 км 17 нче тоташу ноктасына кадәр бара.

Потапово-Томбарлы авыл жирлеге чиге Бөгелмә муниципаль районы белән чиктәш жирдә 16 нчы тоташу ноктасыннан алып Баулы муниципаль районы чиге буйлап 5 нче тоташу ноктасына кадәр уза.

«Баулы муниципаль районы» муниципаль
берәмлегенең һәм аның составындагы муниципаль
берәмлекләрнең территорияләре чикләрен
билгеләү һәм аларның статусы турында»
Татарстан Республикасы Законына
12 нче кушымта

**Баулы муниципаль районының «Салих авыл жирлеге»
муниципаль берәмлеге территориясе чигенең
картографик тасвирламасы**

Әлеге картографик тасвирлама «Салих авыл жирлеге» муниципаль берәмлеге территориясе чигенең карта-схемасын («Баулы муниципаль районы» муниципаль берәмлегенең һәм аның составындагы муниципаль берәмлекләрнең территорияләре чикләрен билгеләү һәм аларның статусы турында» Татарстан Республикасы Законына 1 нче кушымта) тасвирлаудан гыйбарәт.

Салих авыл жирлеге Яңа Зареченский, Татар Кандызы, Шалты авыл жирлекләре һәм Оренбург өлкәсе белән чиктәш.

Салих авыл жирлеге чиге Татар Кандызы авыл жирлеге белән чиктәш жирдә Салих, Татар Кандызы авыл жирлекләре һәм Оренбург өлкәсе чикләре тоташкан урында Салих авылынан 3,2 км төньяк-көнбатышта урнашкан 28 нче тоташу ноктасыннан алып, профильле автомобиль юлына бүлеп бирелгән полосаны кисеп үтеп, авыл хужалыгы жирләре буйлап төньяк-көнчыгышка таба 1,8 км Салих, Татар Кандызы һәм Яңа Зареченский авыл жирлекләре чикләре тоташкан урында Салих авылынан 2,9 км төньяк-көнбатышта урнашкан 27 нче тоташу ноктасына кадәр уза.

Салих авыл жирлегеге чиге Яңа Зареченский авыл жирлегеге белән чиктәш жирдә Салих, Яңа Зареченский һәм Шалты авыл жирлекләре чикләре тоташкан урында Шалты авылынан 1,0 км төньяк-көнбатышта урнашкан 29 нчы тоташу ноктасынан алып авыл хужалыгы жирләре буйлап төньяк-көнбатышка таба 2,7 км, төньяк-көнчыгышка таба 350 м, «Казан – Оренбург» – Яңа Чүте – Хансүәр автомобиль юлына бүлеп бирелгән полосаны кисеп үтеп, төньяк-көнбатышка таба 1,2 км, «Баулы урманчылыгы» Татарстан Республикасы дәүләт бюджет учреждениесенә Кандыз участок урманчылыгындагы 298 нче урман кварталы буйлап 200 м, инешнең текә уң ярын кисеп үтеп, авыл хужалыгы жирләре буйлап 950 м инешкә кадәр уза, шушы инеш агымы буенча өскә таба 1,8 км буага кадәр бара, буаның сул яры буенча көньяк-көнбатышка таба 100 м, инеш агымы буенча өскә таба 800 м уза, шуннан соң авыл хужалыгы жирләре буйлап көньяк-көнчыгышка таба 150 м, көньяк-көнбатышка таба 100 м бара, 297 нче урман кварталының көньяк-көнчыгыш чиге буйлап 150 м, авыл хужалыгы жирләре буйлап 150 м уза, 297 нче урман кварталының көньяк-көнчыгыш чиге буйлап 750 м бара, алга таба шушы урман кварталының көньяк чиге буйлап көнбатышка таба 100 м һәм авыл хужалыгы жирләре буйлап 150 м, 297 нче урман кварталының көньяк чиге буйлап 100 м, авыл хужалыгы жирләре буйлап 100 м бара, 297 нче урман кварталының көньяк чиге буйлап 50 м бара, аннары авыл хужалыгы жирләре буйлап төньяк-көнбатышка таба 500 м, 297 нче урман кварталының көньяк чиге буйлап 950 м, авыл хужалыгы жирләре буйлап 250 м уза, шуннан соң агач-куак массивының төньяк чиге буенча көньяк-көнбатышка таба 350 м, авыл хужалыгы жирләре буйлап 200 м, 297 нче урман кварталының көньяк чиге буйлап 50 м, авыл хужалыгы жирләре буйлап 100 м һәм төньяк-көнбатышка таба 300 м бара, 297 нче урман кварталының көньяк чиге буйлап 100 м һәм авыл хужалыгы жирләре буйлап 350 м, 297 нче урман кварталының көньяк чиге буйлап 250 м бара, авыл хужалыгы жирләре буйлап 50 м, 297 нче урман кварталының көньяк чиге буйлап 200 м, авыл хужалыгы жирләре буйлап 500 м уза, шуннан соң 297 нче урман кварталының көньяк чиге буйлап көньяк-көнбатышка таба 400 м, авыл хужалыгы жирләре буйлап 850 м бара, аннары урман массивының көнбатыш чиге буйлап төньякка таба 100 м бара, шуннан соң авыл хужалыгы жирләре буйлап көньяк-көнбатышка таба 1,0 км, урман полосасының көньяк чиге буйлап 150 м уза, аннары авыл хужалыгы жирләре буйлап көнбатышка таба 350 м бара, шуннан соң урман массивының көньяк-көнчыгыш чиге буйлап көньяк-көнбатышка таба 250 м,

авыл хужалыгы жирләрә буйлап 50 м 27 нче тоташу ноктасына кадәр уза.

Салих авыл жирлегә чиге Шалты авыл жирлегә белән чиктәш жирдә Салих, Шалты авыл жирлекләре һәм Оренбург өлкәсе чикләре тоташкан урында Хансүәр авылыннан 3,0 км көньяк-көнчыгышта урнашкан 31 нче тоташу ноктасыннан алып урман утыртмаларының көньяк-көнбатыш чиге буйлап төньяк-көнбатышка таба 2,4 км, Югары Кандыз елгасының текә уң ярын кисеп үтеп, авыл хужалыгы жирләрә буйлап 750 м шушы елгага кадәр уза, шушы елга агымы буенча өскә таба 4,6 км бара, сынык сызык ясап, Кармалы елгасын кисеп үтеп, авыл хужалыгы жирләрә буйлап төньяк-көнбатышка таба 4,2 км Көннә елгасына кадәр уза, шушы елга агымы буенча аска таба 5,6 км бара, аннары, елганың текә сул ярын, чоқырны һәм канауны кисеп үтеп, авыл хужалыгы жирләрә буйлап төньяк-көнчыгышка таба 2,1 км 29 нчы тоташу ноктасына кадәр уза.

Салих авыл жирлегә чиге Оренбург өлкәсе белән чиктәш жирдә 31 нче тоташу ноктасыннан алып Татарстан Республикасы административ чиге буйлап 28 нче тоташу ноктасына кадәр уза.

«Баулы муниципаль районы» муниципаль берәмлегенә һәм аның составындагы муниципаль берәмлекләренң территорияләре чикләрен билгеләү һәм аларның статусы турында
Татарстан Республикасы Законына
13 нче кушымта

**Баулы муниципаль районының «Татар Кандызы авыл
жирлегә» муниципаль берәмлеге территориясә чигенәң
картографик тасвирламасы**

Әлеге картографик тасвирлама «Татар Кандызы авыл жирлегә» муниципаль берәмлеге территориясә чигенәң картасхемасын («Баулы муниципаль районы» муниципаль берәмлегенә һәм аның составындагы муниципаль берәмлекләренң территорияләре чикләрен билгеләү һәм аларның статусы турында» Татарстан Республикасы Законына 1 нче кушымта) тасвирлаудан гыйбарәт.

Татар Кандызы авыл жирлегә Яңа Зареченский, Поповка, Салих авыл жирлекләре һәм Оренбург өлкәсе белән чиктәш.

Татар Кандызы авыл жирлегә чиге Поповка авыл жирлегә белән чиктәш жирдә Татар Кандызы, Поповка авыл жирлекләре һәм Оренбург өлкәсе чикләре тоташкан урында Югары Фоминов

ка авылыннан 2,6 км көньяк-көнбатышта урнашкан 25 нче тоташу ноктасыннан алып авыл хужалыгы жирләрә буйлап төньяк-көнчыгышка таба 250 м, агач-куак массивы буйлап 100 м, шуннан соң «Баулы урманчылыгы» Татарстан Республикасы дәүләт бюджет учреждениесенең Кандыз участок урманчылыгындагы 284 нче урман кварталының көньяк чиге буйлап көньяк-көнчыгышка таба 1,1 км, урман массивы буйлап көньякка таба 300 м, урман массивының көньяк-көнбатыш чиге буйлап 100 м бара, аннары авыл хужалыгы жирләрә буйлап көньяк-көнчыгышка таба 1,4 км, көнчыгышка таба 2,4 км Татар Кандызы – Югары Фоминовка автомобиль юлына кадәр уза, алга таба шушы автомобиль юлы буйлап төньяк-көнбатышка таба 30 м инешнең чышмә башына кадәр бара, аннары инеш агымы буенча аска таба 400 м аның Куйелга елгасына койган жиренә кадәр уза, алга таба шушы елга агымы буенча өскә таба 200 м аңа коя торган кибеп баручы инеш тамагына кадәр бара, аннары шушы кибеп баручы инеш агымы буенча өскә таба 2,3 км уза, шуннан соң 274 нче урман кварталының көньяк-көнбатыш чиге буенча көньякка таба 100 м, шушы урман кварталының көньяк чиге буйлап төньяк-көнчыгышка таба 200 м һәм төньяк-көнбатышка таба 100 м бара, аннары авыл хужалыгы жирләрә буйлап төньякка таба 100 м, 274 нче урман кварталының көнчыгыш чиге буенча 100 м уза, кибеп баручы инешне кисеп үтеп, авыл хужалыгы жирләрә буйлап төньяк-көнбатышка таба 200 м, көньяк-көнбатышка таба 50 м бара, 274 нче урман кварталының көнчыгыш чиге буенча 300 м уза, шуннан соң авыл хужалыгы жирләрә буйлап төньяк-көнбатышка таба 200 м, 274 нче урман кварталының көнчыгыш чиге буенча төньяк-көнчыгышка таба 200 м һәм төньяк-көнбатышка таба 100 м, авыл хужалыгы жирләрә буйлап 100 м бара, 274 нче урман кварталының көнчыгыш чиге буенча төньякка таба 350 м, авыл хужалыгы жирләрә буйлап 30 м һәм көнчыгышка таба 50 м бара, шуннан соң агач-куак полосасының көньяк-көнчыгыш чиге буйлап төньяк-көнчыгышка таба 150 м, авыл хужалыгы жирләрә буйлап 50 м, урман полосасының төньяк-көнчыгыш чиге буйлап 150 м, урман полосасы буйлап 600 м, урман полосасының төньяк-көнбатыш чиге буйлап 200 м, авыл хужалыгы жирләрә буйлап 700 м бара, аннары урман полосасының төньяк-көнчыгыш чиге буйлап көньяк-көнчыгышка таба 1,7 км уза, шуннан соң авыл хужалыгы жирләрә буйлап көньякка таба 400 м, көньяк-көнчыгышка таба 750 м, төньяк-көнчыгышка таба 100 м инешкә кадәр бара, аннары шушы инеш агымы буенча аска таба 1,0 км уза, шуннан соң, Кандыз елгасын кисеп үтеп, авыл хужалыгы жирләрә буйлап көньяк-көнчыгышка таба 1,5 км бара, агач-куак

массивын кисеп үтеп, 150 м инешкә кадәр уза, аннары Потапово-Томбарлы — Татар Кандызы автомобиль юлына бүлеп бирелгән полосаны кисеп үтеп, шушы инеш агымы буенча өскә таба 2,0 км Татар Кандызы, Поповка һәм Яңа Зареченский авыл жирлекләре чикләре тоташкан урында Поповка авылыннан 2,5 км көньяк-көнбатышта урнашкан 26 нчы тоташу ноктасына кадәр бара.

Татар Кандызы авыл жирлеге чиге Яңа Зареченский авыл жирлеге белән чиктәш жирдә Татар Кандызы, Яңа Зареченский һәм Салих авыл жирлекләре чикләре тоташкан урында Салих авылыннан 2,9 км төньяк-көнбатышта урнашкан 27 нче тоташу ноктасыннан алып авыл хужалыгы жирләре буйлап төньяк-көнбатышка таба 200 м, «Баулы урманчылыгы» Татарстан Республикасы дәүләт бюджет учреждениесең Кандыз участка урманчылыгындагы 296 нчы урман кварталының көньяк-көнбатыш чиге буенча 200 м, профильле автомобиль юлына бүлеп бирелгән полосаны кисеп үтеп, авыл хужалыгы жирләре буйлап 1,2 км, агач-куак массивы буйлап 900 м, авыл хужалыгы жирләре буйлап 50 м, урман полосасының төньяк-көнчыгыш чиге буйлап 100 м, кибеп баручы инешне кисеп үтеп, авыл хужалыгы жирләре буйлап 950 м, урман полосасының төньяк-көнчыгыш чиге буйлап 100 м, авыл хужалыгы жирләре буйлап 150 м, урман полосасының төньяк-көнчыгыш чиге буйлап 50 м, авыл хужалыгы жирләре буйлап 100 м, урман полосасының төньяк-көнчыгыш чиге буйлап 100 м, авыл хужалыгы жирләре буйлап 300 м уза, аннары 295 нче урман кварталының көньяк-көнчыгыш чиге буйлап төньяк-көнчыгышка таба 550 м, авыл хужалыгы жирләре буйлап 150 м һәм 295 нче урман кварталының төньяк-көнчыгыш чиге буйлап 600 м бара, авыл хужалыгы жирләре буйлап 250 м 26 нчы тоташу ноктасына кадәр уза.

Татар Кандызы авыл жирлеге чиге Салих авыл жирлеге белән чиктәш жирдә Татар Кандызы, Салих авыл жирлекләре һәм Оренбург өлкәсе чикләре тоташкан урында Салих авылыннан 3,2 км төньяк-көнбатышта урнашкан 28 нче тоташу ноктасыннан алып, профильле автомобиль юлына бүлеп бирелгән полосаны кисеп үтеп, авыл хужалыгы жирләре буйлап төньяк-көнчыгышка таба 1,8 км 27 нче тоташу ноктасына кадәр уза.

Татар Кандызы авыл жирлеге чиге Оренбург өлкәсе белән чиктәш жирдә 28 нче тоташу ноктасыннан алып Татарстан Республикасы административ чиге буйлап 25 нче тоташу ноктасына кадәр уза.

«Баулы муниципаль районы» муниципаль
берәмлегенең һәм аның составындагы муниципаль
берәмлекләрнең территорияләре чикләрен
билгеләү һәм аларның статусы турында»
Татарстан Республикасы Законына
14 нче кушымта

**Баулы муниципаль районының «Томбарлы авыл жирлегенә»
муниципаль берәмлеге территориясә чигенә
картографик тасвирламасы**

Әлеге картографик тасвирлама «Томбарлы авыл жирлегенә» муниципаль берәмлеге территориясә чигенәң карта-схемасын («Баулы муниципаль районы» муниципаль берәмлегенең һәм аның составындагы муниципаль берәмлекләрнең территорияләре чикләрен билгеләү һәм аларның статусы турында» Татарстан Республикасы Законына 1 нче кушымта) тасвирлаудан гыйбарәт.

Томбарлы авыл жирлегенә Исергәп, Покровский Урустамак, Потапово-Томбарлы, Удмурт Ташлысы авыл жирлекләренә белән чиктәш.

Томбарлы авыл жирлегенә чигенә Исергәп авыл жирлегенә белән чиктәш жирдә Томбарлы, Исергәп һәм Покровский Урустамак авыл жирлекләренә чикләренә тоташкан урында Шәмәй авылынан 1,5 км көньяк-көнчыгышта урнашкан 18 нче тоташу ноктасынан алып авыл хужалыгы жирләренә буйлап төньякка таба 100 м, урман полосасының көнбатыш чигенә буйлап 1,0 км, агач-куак полосасының көнбатыш чигенә буйлап 600 м һәм төньяк-көнбатышка таба 250 м уза, авыл хужалыгы жирләренә буйлап 150 м бара, аннары агач-куак массивы буйлап төньяк-көнчыгышка таба 300 м Репьевка инешенә кадәр уза, шушы инеш агымы буенча аска таба аның Томбарлы елгасына койган жиренә кадәр бара, аннары шушы елга агымы буенча өскә таба 1,3 км уза, шуннан соң авыл хужалыгы жирләренә буйлап төньяк-көнчыгышка таба 1,6 км һәм төньяк-көнбатышка таба 450 м бара, сынык сызык ясап, «Баулы урманчылыгы» Татарстан Республикасы дәүләт бюджет учреждениесенә Баулы участок урманчылыгындагы 105 нче урман кварталының көнчыгыш чигенә буенча төньяк-көнбатышка таба 1,6 км уза, аннары авыл хужалыгы жирләренә буйлап көнбатышка таба 200 м бара, аннары, сынык сызык ясап, 105, 103, 102, 100 нче урман кварталларының төньяк һәм төньяк-көнчыгыш чикләренә буйлап төньяк-көнбатышка таба 3,5 км уза, шуннан соң сәнәгать объектын буйлап төньякка таба 300 м бара, аннары, Баулы шәһәренәң әйләнгеч автомобиль юлына бүлеп бирелгән поло-

саны кисеп үтеп, 94 нче урман кварталының көньяк-көнчыгыш чиге буйлап төньяк-көнчыгышка таба 700 м, көнчыгыш чиге буенча төньякка таба 150 м һәм, сынык сызык ясап, төньяк-көнчыгыш һәм төньяк чикләре буйлап 2,0 км уза, аннары 93 нче урман кварталының төньяк чиге буйлап көньяк-көнбатышка таба 300 м, төньяк-көнбатышка таба 500 м уза, шуннан соң авыл хужалыгы жирләре буйлап көньяк-көнбатышка таба 550 м, сынык сызык ясап, 92 нче, 91 нче урман кварталларының төньяк чиге буйлап 600 м, 91 нче урман кварталының көнчыгыш чиге буенча төньякка таба 300 м, авыл хужалыгы жирләре буйлап 150 м бара, аннары 91 нче урман кварталының төньяк-көнчыгыш һәм төньяк чикләре буйлап төньяк-көнбатышка таба 350 м уза, шуннан соң авыл хужалыгы жирләре буйлап көньяк-көнбатышка таба 100 м, 89 нчы урман кварталының төньяк-көнбатыш чиге буйлап 50 м һәм авыл хужалыгы жирләре буйлап 650 м бара, аннары 89 нчы урман кварталының төньяк-көнчыгыш чиге буйлап көнбатышка таба 300 м, төньякка таба 450 м, Баулы — Баулы шәһәренең әйләнгеч автомобиль юлына бүлеп бирелгән полосаны кисеп үтеп, авыл хужалыгы жирләре буйлап 50 м уза, шуннан соң 89 нчы урман кварталының төньяк чиге буйлап көнбатышка таба 250 м бара, аннары, яңадан Баулы — Баулы шәһәренең әйләнгеч автомобиль юлына бүлеп бирелгән полосаны кисеп үтеп, 89 нчы урман кварталының көнбатыш чиге буйлап көньякка таба 600 м Томбарлы, Исергәп һәм Потапово-Томбарлы авыл жирлекләре чикләре тоташкан урында Воткин поселогыннан 3,4 км төньяк-көнчыгышта урнашкан 14 нче тоташу ноктасына кадәр уза.

Томбарлы авыл жирлеге чиге Потапово-Томбарлы авыл жирлеге белән чиктәш жирдә 14 нче тоташу ноктасыннан алып «Баулы урманчылыгы» Татарстан Республикасы дәүләт бюджет учреждениесең Баулы участок урманчылыгындагы 79 нчы, 88 нче урман кварталларының көнчыгыш чиге буенча көньякка таба 1,1 км уза, шуннан соң, Баулы шәһәренең әйләнгеч автомобиль юлына бүлеп бирелгән полосаны кисеп үтеп, авыл хужалыгы жирләре буйлап көньяк-көнбатышка таба 750 м бара, сынык сызык ясап, 107, 106, 97 нче урман кварталларының көньяк-көнчыгыш чиге буйлап 2,4 км бара, аннары авыл хужалыгы жирләре буйлап көньяк-көнчыгышка таба 100 м, агач-куак массивы буйлап 200 м, авыл хужалыгы жирләре буйлап 150 м, 114 нче урман кварталының төньяк-көнбатыш чиге буенча 150 м уза, шуннан соң авыл хужалыгы жирләре буйлап көньяк-көнбатышка таба 150 м, 114 нче урман кварталының төньяк-көнбатыш чиге буенча 250 м, авыл хужалыгы жирләре буйлап 100 м, сынык сызык ясап, 114 нче урман кварталының төньяк-көнбатыш чиге буенча 1,0 км бара, аннары 114 нче урман

кварталының көньяк-көнбатыш чиге буенча көньяк-көнчыгышка таба 100 м, авыл хужалыгы жирләрә буйлап 100 м уза, 114 нче урман кварталының көньяк-көнбатыш чиге буенча 100 м бара, аннары 114 нче урман кварталының көньяк чиге буенча төньяк-көнчыгышка таба 150 м уза, шуннан соң авыл хужалыгы жирләрә буйлап көньяк-көнчыгышка таба 150 м һәм көньяк-көнбатышка таба 150 м, көньякка таба 150 м Томбарлы елгасына кадәр бара, шушы елга агымы буенча аска таба 50 м уза, шуннан соң авыл хужалыгы жирләрә буйлап көньяк-көнбатышка таба 100 м, агач-куак массивы буйлап 150 м, агач-куак массивының көньяк чиге буйлап 50 м, Потапово-Томбарлы – Галкино – Татар Томбарлысы автомобиль юлына бүлеп бирелгән полосаны кисеп үтеп, авыл хужалыгы жирләрә буйлап 50 м, урман полосасының көньяк-көнчыгыш чиге буйлап 950 м, авыл хужалыгы жирләрә буйлап 150 м, агач-куак массивының көньяк-көнчыгыш чиге буйлап 100 м Томбарлы, Потапово-Томбарлы һәм Удмурт Ташлысы авыл жирлекләре чикләре тоташкан урында Галкино авылыннан 1,2 км көньякта урнашкан 17 нче тоташу ноктасына кадәр бара.

Томбарлы авыл жирлегә чиге Удмурт Ташлысы авыл жирлегә белән чиктәш жирдә 17 нче тоташу ноктасыннан алып «Баулы урманчылыгы» Татарстан Республикасы дәүләт бюджет учреждениесенә Баулы участок урманчылыгындагы 162 нче, 164 нче урман кварталларының төньяк һәм төньяк-көнбатыш чикләре буенча көньяк-көнбатышка таба 200 м һәм, сынык сызык ясап, көньяк-көнчыгышка таба 2,2 км уза, аннары авыл хужалыгы жирләрә буйлап көньякка таба 150 м, 164 нче урман кварталының көнчыгыш чиге буенча 550 м бара, алга таба, сынык сызык ясап, шушы урман кварталының көньяк чиге буенча көнбатышка таба 1,6 км уза, шуннан соң 162 нче урман кварталының көньяк-көнчыгыш чиге буйлап көньяк-көнбатышка таба 150 м уза, аннары авыл хужалыгы жирләрә буйлап 500 м, урман полосасының көньяк-көнчыгыш чиге буйлап 100 м, урман массивының көньяк-көнчыгыш чиге буйлап 250 м, 163 нче урман кварталының аерымланган кишәрлегенә көнчыгыш һәм көньяк-көнчыгыш чикләре буенча 950 м бара, шуннан соң авыл хужалыгы жирләрә буйлап көньякка таба 300 м кибеп баручы инешкә кадәр уза, аннары шушы инеш агымы буенча аска таба 50 м аның Сула елгасына койган жиренә кадәр бара, шуннан соң Сула елгасы агымы буенча аска таба 450 м уза, аннары агач-куак массивы буйлап төньяк-көнчыгышка таба 200 м бара, шуннан соң, инешне кисеп үтеп, авыл хужалыгы жирләрә буйлап көнчыгышка таба 550 м, урман массивының көньяк-көнбатыш чиге буйлап көньяк-көнчыгышка таба 250 м, 176 нчы урман кварталының төньяк чиге буенча 800 м һәм авыл хужалыгы

жирләре буйлап 500 м, 177 нче урман кварталының аерымланган кишәрлегенең төньяк чиге буенча 350 м һәм авыл хужалыгы жирләре буйлап 100 м, 178 нче урман кварталының аерымланган кишәрлегенең төньяк чиге буйлап 200 м, авыл хужалыгы жирләре буйлап 150 м уза, аннары 179 нчы урман кварталының төньяк-көнбатыш чиге буйлап төньяк-көнчыгышка таба 400 м бара һәм шушы урман кварталы буйлап көньяк-көнчыгышка таба 250 м уза, аннары 179 нчы урман кварталының төньяк-көнчыгыш чиге буйлап 650 м бара, 180 нче урман кварталы буйлап төньяк-көнчыгышка таба 200 м, сынык сызык ясап, шушы урман кварталының төньяк һәм төньяк-көнчыгыш чикләре буенча 1,1 км, сынык сызык ясап, көнчыгыш һәм көньяк-көнчыгыш чикләре буенча көньяк-көнбатышка таба 2,0 км уза, шуннан соң 179 нчы урман кварталының көнчыгыш чиге буйлап көньяк-көнчыгышка таба 200 м, авыл хужалыгы жирләре буйлап 50 м, урман массивының төньяк-көнчыгыш чиге буйлап 150 м Удмурт Ташлысы, Томбарлы һәм Покровский Урустамак авыл жирлекләре чикләре тоташкан урында Шарай авылыннан 2,3 км төньяк-көнбатышта урнашкан 20 нче тоташу ноктасына кадәр уза.

Томбарлы авыл жирлеге чиге Покровский Урустамак авыл жирлеге белән чиктәш жирдә 20 нче тоташу ноктасыннан алып «Баулы урманчылыгы» Татарстан Республикасы дәүләт бюджет учреждениесең Кандыз участок урманчылыгындагы 189 нчы урман кварталының төньяк-көнчыгыш чиге буйлап көньяк-көнчыгышка таба 50 м, авыл хужалыгы жирләре буйлап 200 м, 189 нчы урман кварталының төньяк-көнчыгыш чиге буйлап 200 м уза, авыл хужалыгы жирләре буйлап 100 м, 189 нчы урман кварталының төньяк-көнчыгыш чиге буйлап 800 м бара, шуннан соң авыл хужалыгы жирләре буйлап төньяк-көнчыгышка таба 50 м, урман массивы буйлап 150 м, авыл хужалыгы жирләре буйлап 550 м һәм көнчыгышка таба 350 м уза, 193 нче урман кварталының төньяк чиге буйлап 300 м, авыл хужалыгы жирләре буйлап 250 м һәм 193 нче урман кварталының төньяк чиге буйлап 150 м уза, авыл хужалыгы жирләре буйлап 900 м, агач-куак массивының төньяк чиге буенча 100 м, авыл хужалыгы жирләре буйлап 150 м бара, урман массивының көньяк чиге буйлап 100 м, 194 нче урман кварталының төньяк чиге буйлап 200 м, авыл хужалыгы жирләре буйлап 50 м һәм көньякка таба 50 м уза, аннары 194 нче урман кварталының төньяк-көнбатыш чиге буйлап көньяк-көнбатышка таба 100 м, көньяк-көнчыгышка таба 50 м, төньяк-көнчыгышка таба 150 м бара, шуннан соң авыл хужалыгы жирләре буйлап төньяк-көнчыгышка таба 300 м, сынык сызык ясап, 194 нче урман кварталының төньяк чиге буйлап 500 м, авыл хужалыгы жирләре буйлап 50 м уза, анна-

ры, сынык сызык ясап, 194 нче урман кварталының төньяк чиге буйлап төньякка таба 2,3 км бара, шуннан соң авыл хужалыгы жирләре буйлап көньяк-көнчыгышка таба 200 м уза, аннары 194 нче урман кварталының төньяк чиге буйлап көньяк-көнчыгышка таба 100 м, төньяк-көнчыгышка таба 400 м бара, шуннан соң урман полосасының көнчыгыш чиге буйлап төньякка таба 150 м, авыл хужалыгы жирләре буйлап 100 м уза, аннары 174 нче урман кварталының көньяк чиге буйлап көнбатышка таба 300 м бара, алга таба шушы урман кварталының көнбатыш чиге буйлап төньякка таба 200 м уза, аннары авыл хужалыгы жирләре буйлап төньяк-көнбатышка таба 200 м бара, сынык сызык ясап, 174 нче урман кварталының көнбатыш чиге буйлап төньякка таба 300 м уза, аннары, сынык сызык ясап, 173 нче урман кварталының көньяк-көнчыгыш чиге буйлап көньяк-көнбатышка таба 600 м, авыл хужалыгы жирләре буйлап 100 м бара, шуннан соң 173 нче урман кварталының көньяк-көнбатыш чиге буенча төньяк-көнбатышка таба 300 м бара, авыл хужалыгы жирләре буйлап төньяк-көнчыгышка таба 100 м уза, аннары, сынык сызык ясап, 173 нче урман кварталының көнбатыш чиге буйлап төньяк-көнбатышка таба 600 м бара, шуннан соң авыл хужалыгы жирләре буйлап көнчыгышка таба 100 м, 173 нче урман кварталының төньяк-көнбатыш чиге буйлап 150 м, аннары 173 нче урман кварталының төньяк-көнбатыш чиге буйлап төньяк-көнбатышка таба 100 м, авыл хужалыгы жирләре буйлап 100 м бара, шуннан соң авыл хужалыгы жирләре буйлап көнчыгышка таба 50 м, 173 нче урман кварталының төньяк чиге буйлап 250 м уза, аннары шушы урман кварталының төньяк-көнчыгыш чиге буйлап көньяк-көнчыгышка таба 150 м бара, шуннан соң 174 нче, 165 нче урман кварталларының көнбатыш чиге буйлап төньякка таба 400 м уза, авыл хужалыгы жирләре буйлап 200 м, 165 нче урман кварталының көнбатыш чиге буйлап 150 м һәм авыл хужалыгы жирләре буйлап 150 м, 165 нче урман кварталының төньяк-көнбатыш чиге буйлап 400 м уза, аннары авыл хужалыгы жирләре буйлап төньяк-көнчыгышка таба 100 м уза, аннары 165 нче урман кварталының төньяк чиге буйлап көньяк-көнчыгышка таба 250 м һәм авыл хужалыгы жирләре буйлап 350 м, 165 нче, 166 нчы урман кварталларының төньяк чиге буйлап 500 м, авыл хужалыгы жирләре буйлап 200 м 18 нче тоташу ноктасына кадәр уза.

«Баулы муниципаль районы» муниципаль берәмлегенең һәм аның составындагы муниципаль берәмлекләрнең территорияләре чикләрен билгеләү һәм аларның статусы турында» Татарстан Республикасы Законына 15 нче кушымта

Баулы муниципаль районының «Удмурт Ташлысы авыл жирлегенә» муниципаль берәмлеге территориясенең картографик тасвирламасы

Әлеге картографик тасвирлама «Удмурт Ташлысы авыл жирлегенә» муниципаль берәмлеге территориясенең карта-схемасын («Баулы муниципаль районы» муниципаль берәмлегенең һәм аның составындагы муниципаль берәмлекләрнең территорияләре чикләрен билгеләү һәм аларның статусы турында» Татарстан Республикасы Законына 1 нче кушымта) тасвирлаудан гыйбарәт.

Удмурт Ташлысы авыл жирлегенә Покровский Урустамак, Поповка, Потапово-Томбарлы, Томбарлы авыл жирлекләре, Бөгелмә муниципаль районы һәм Оренбург өлкәсенең белән чиктәш.

Удмурт Ташлысы авыл жирлегенә чиге Потапово-Томбарлы авыл жирлегенә белән чиктәш жирдә Удмурт Ташлысы, Потапово-Томбарлы авыл жирлекләре һәм Бөгелмә муниципаль районы чикләре тоташкан урында Удмурт Ташлысы авылынан 2,8 км төньякта урнашкан 16 нчы тоташу ноктасынан алып авыл хужалыгы жирләре буйлап көнчыгышка таба 50 м, «Баулы урманчылыгы» Татарстан Республикасы дәүләт бюджет учреждениесенең Баулы участка урманчылыгындагы 159 нчы урман кварталының аерымланган кишәрлегенә төньяк чиге буйлап 150 м, авыл хужалыгы жирләре буйлап 200 м уза, шуннан соң 159 нчы урман кварталының аерымланган кишәрлегенә төньяк-көнчыгыш чиге буйлап көньяк-көнчыгышка таба 150 м, авыл хужалыгы жирләре буйлап 100 м бара, 159 нчы урман кварталының аерымланган кишәрлегенә төньяк-көнчыгыш чиге буйлап 50 м, Потапово-Томбарлы – Татар Кандызы автомобиль юлына бүлеп бирелгән полосаны кисеп үтеп, авыл хужалыгы жирләре буйлап 250 м, 159 нчы урман кварталының аерымланган кишәрлегенә төньяк-көнчыгыш чиге буйлап 100 м, авыл хужалыгы жирләре буйлап 150 м уза, агач-куак массивының төньяк-көнчыгыш чиге буйлап 50 м, 159 нчы урман кварталының аерымланган кишәрлегенә төньяк-көнчыгыш чиге буйлап 700 м бара, аннары 154 нче урман кварталының төньяк-көнбатыш чиге

буенча төньяк-көнчыгышка таба 600 м уза, шуннан соң авыл хужалыгы жирлөре буйлап төньяк-көнбатышка таба 200 м, сынык сызык ясап, Потапово-Томбарлы – Татар Кандызы автомобиль юлына бүлеп бирелгән полосаны кисеп үтеп, 153, 151, 149 нчы урман кварталларының көньяк-көнбатыш чиге буйлап 1,6 км бара, шуннан соң 149 нчы урман кварталының көнбатыш чиге буйлап төньякка таба 300 м бара, аннары шушы урман кварталының төньяк-көнбатыш чиге буйлап төньяк-көнчыгышка таба 500 м, авыл хужалыгы жирлөре буйлап 200 м уза, 149 нчы урман кварталының төньяк-көнбатыш чиге буйлап 100 м һәм төньяк чиге буйлап көньяк-көнчыгышка таба 150 м бара, аннары 150 нче урман кварталының төньяк-көнбатыш чиге буйлап 350 м, авыл хужалыгы жирлөре буйлап 300 м уза, 150 нче урман кварталының төньяк-көнбатыш чиге буйлап 100 м бара, шуннан соң, сынык сызык ясап, авыл хужалыгы жирлөре буйлап төньяк-көнбатышка таба 700 м, сынык сызык ясап, 148 нче урман кварталының көньяк-көнбатыш чиге буйлап 500 м уза, аннары авыл хужалыгы жирлөре буйлап төньяк-көнчыгышка таба 100 м, 148 нче урман кварталының төньяк-көнбатыш чиге буйлап 200 м уза, шуннан соң, сынык сызык ясап, 148 нче урман кварталының төньяк чиге буенча көньяк-көнчыгышка таба 750 м һәм авыл хужалыгы жирлөре буйлап 50 м бара, аннары 148 нче урман кварталының төньяк чиге буйлап төньяк-көнчыгышка таба 150 м, көньяк-көнчыгышка таба 250 м уза, шуннан соң авыл хужалыгы жирлөре буйлап көньяк-көнбатышка таба 350 м бара, аннары 150 нче урман кварталының төньяк-көнчыгыш чиге буйлап көньяк-көнчыгышка таба 150 м уза, шуннан соң авыл хужалыгы жирлөре буйлап көньякка таба 150 м бара, аннары, сынык сызык ясап, 150 нче урман кварталының төньяк-көнчыгыш чиге буйлап көньяк-көнчыгышка таба 900 м Потапово-Томбарлы – Татар Кандызы автомобиль юлына кадәр уза, алга таба шушы автомобиль юлы буйлап көньяк-көнбатышка таба 150 м бара, аннары 152 нче урман кварталының төньяк-көнчыгыш чиге буйлап көньяк-көнчыгышка таба 300 м һәм авыл хужалыгы жирлөре буйлап 250 м, 152 нче, 153 нче урман кварталларының көнчыгыш чиге буйлап 1,1 км уза, 154 нче урман кварталының төньяк чиге буйлап көнчыгышка таба 300 м уза, аннары авыл хужалыгы жирлөре буйлап төньяк-көнчыгышка таба 100 м, 155 нче урман кварталының төньяк-көнбатыш чиге буйлап 600 м бара, алга таба шушы урман кварталының төньяк-көнчыгыш чиге буйлап көньяк-көнчыгышка таба 900 м уза, аннары 157 нче урман кварталының төньяк-көнчыгыш чиге буенча көньякка таба 650 м бара, шуннан соң авыл хужалыгы жирлөре буйлап төньяк-көнчыгышка таба 100 м, шушы урман

кварталының төньяк-көнчыгыш чиге буенча 200 м уза, аннары 157, 161, 162 нче урман кварталларының төньяк-көнчыгыш чиге буйлап көньяк-көнчыгышка таба 1,9 км Удмурт Ташлысы, Потапово-Томбарлы һәм Томбарлы авыл жирлекләре чикләре тоташкан урында Галкино авылыннан 1,2 км көньякта урнашкан 17 нче тоташу ноктасына кадәр бара.

Удмурт Ташлысы авыл жирлегенә чиге Томбарлы авыл жирлегенә белән чиктәш жирдә 17 нче тоташу ноктасыннан алып «Баулы урманчылыгы» Татарстан Республикасы дәүләт бюджет учреждениесенен Баулы участок урманчылыгындагы 162 нче, 164 нче урман кварталларының төньяк һәм төньяк-көнбатыш чикләре буенча көньяк-көнбатышка таба 200 м һәм, сынык сызык ясап, көньяк-көнчыгышка таба 2,2 км уза, аннары авыл хужалыгы жирләре буйлап көньякка таба 150 м, 164 нче урман кварталының көнчыгыш чиге буенча 550 м бара, алга таба, сынык сызык ясап, шушы урман кварталының көньяк чиге буенча көнбатышка таба 1,6 км уза, шуннан соң 162 нче урман кварталының көньяк-көнчыгыш чиге буйлап көньяк-көнбатышка таба 150 м уза, аннары авыл хужалыгы жирләре буйлап 500 м, урман полосасының көньяк-көнчыгыш чиге буйлап 100 м, урман массивының көньяк-көнчыгыш чиге буйлап 250 м, 163 нче урман кварталының аерымланган кишәрлегенә көнчыгыш һәм көньяк-көнчыгыш чикләре буенча 950 м бара, шуннан соң авыл хужалыгы жирләре буйлап көньякка таба 300 м кибең баручы инешкә кадәр уза, аннары шушы инеш агымы буенча аска таба 50 м аның Сула елгасына койган жиренә кадәр бара, шуннан соң Сула елгасы агымы буенча аска таба 450 м уза, аннары агачкуак массивы буйлап төньяк-көнчыгышка таба 200 м бара, шуннан соң, инешне кисеп үтеп, авыл хужалыгы жирләре буйлап көнчыгышка таба 550 м, урман массивының көньяк-көнбатыш чиге буйлап көньяк-көнчыгышка таба 250 м, 176 нчы урман кварталының төньяк чиге буенча 800 м һәм авыл хужалыгы жирләре буйлап 500 м, 177 нче урман кварталының аерымланган кишәрлегенә төньяк чиге буенча 350 м һәм авыл хужалыгы жирләре буйлап 100 м, 178 нче урман кварталының аерымланган кишәрлегенә төньяк чиге буйлап 200 м, авыл хужалыгы жирләре буйлап 150 м уза, аннары 179 нчы урман кварталының төньяк-көнбатыш чиге буйлап төньяк-көнчыгышка таба 400 м бара һәм шушы урман кварталы буйлап көньяк-көнчыгышка таба 250 м уза, аннары 179 нчы урман кварталының төньяк-көнчыгыш чиге буйлап 650 м бара, 180 нче урман кварталы буйлап төньяк-көнчыгышка таба 200 м, сынык сызык ясап, шушы урман кварталының төньяк һәм төньяк-көнчыгыш чикләре буенча 1,1 км, сынык сызык ясап, көнчыгыш һәм көньяк-көнчыгыш

чикләре буенча көньяк-көнбатышка таба 2,0 км уза, шуннан соң 179 нчы урман кварталының көнчыгыш чиге буйлап көньяк-көнчыгышка таба 200 м, авыл хужалыгы жирләре буйлап 50 м, урман массивының төньяк-көнчыгыш чиге буйлап 150 м Томбарлы, Удмурт Ташлысы һәм Покровский Урустамак авыл жирлекләре чикләре тоташкан урында Шарай авылынан 2,3 км төньяк-көнбатышта урнашкан 20 нче тоташу ноктасына кадәр уза.

Удмурт Ташлысы авыл жирлегенә чиге Покровский Урустамак авыл жирлегенә белән чиктәш жирдә 20 нче тоташу ноктасыннан алып, сынык сызык ясап, «Баулы урманчылыгы» Татарстан Республикасы дәүләт бюджет учреждениесенә Кандыз участок урманчылыгындагы 189 нчы урман кварталының көнбатыш чиге буйлап көньякка таба 600 м, авыл хужалыгы жирләре буйлап көньяк-көнчыгышка таба 50 м уза, аннары 189 нчы урман кварталының көнбатыш чиге буйлап көньяк-көнбатышка таба 150 м бара, шуннан соң авыл хужалыгы жирләре буйлап көнбатышка таба 250 м һәм көньякка таба 400 м уза, урман массивының көнчыгыш чиге буйлап 100 м, авыл хужалыгы жирләре буйлап 300 м һәм көньяк-көнчыгышка таба 900 м, агач-куак массивы буйлап 150 м, авыл хужалыгы жирләре буйлап 300 м Удмурт Ташлысы, Покровский Урустамак һәм Поповка авыл жирлекләре чикләре тоташкан урында Шарай авылынан 1,9 км көньяк-көнбатышта урнашкан 21 нче тоташу ноктасына кадәр бара.

Удмурт Ташлысы авыл жирлегенә чиге Поповка авыл жирлегенә белән чиктәш жирдә Удмурт Ташлысы, Поповка авыл жирлекләре һәм Оренбург өлкәсе чикләре тоташкан урында Югары Фоминовка авылынан 3,4 км төньяк-көнчыгышта урнашкан 22 нче тоташу ноктасыннан алып «Баулы урманчылыгы» Татарстан Республикасы дәүләт бюджет учреждениесенә Кандыз участок урманчылыгындагы 250 нче, 251 нче урман кварталларының көньяк чиге буйлап көнчыгышка таба 850 м, авыл хужалыгы жирләре буйлап 200 м, 251 нче урман кварталының көньяк-көнчыгыш чиге буйлап төньяк-көнчыгышка таба 1,2 км, авыл хужалыгы жирләре буйлап 100 м уза, 248 нче урман кварталының көньяк чиге буйлап 350 м, көньяк-көнчыгышка таба 50 м, көньяк-көнбатышка таба 300 м, көньяк-көнчыгышка таба 100 м, сынык сызык ясап, төньяк-көнчыгышка таба 900 м бара, аннары 248 нче урман кварталының көньяк-көнчыгыш чиге буйлап көнбатышка таба 100 м, авыл хужалыгы жирләре буйлап 100 м уза, шуннан соң авыл хужалыгы жирләре буйлап төньяк-көнбатышка таба 50 м бара, аннары 248 нче урман кварталының көньяк-көнчыгыш чиге буйлап төньяк-көнчыгышка таба 250 м, көньяк-көнчыгышка таба 200 м уза, шуннан соң

248 нче урман кварталының көньяк-көнчыгыш чиге буйлап төньяк-көнчыгышка таба 100 м бара, авыл хужалыгы жирләре буйлап 50 м, 248 нче урман кварталының көньяк-көнчыгыш чиге буйлап 50 м, аннары 248 нче урман кварталының көньяк-көнчыгыш чиге буйлап көньяк-көнчыгышка таба 100 м, көнбатышка таба 250 м уза, 249 нчы урман кварталының төньяк-көнбатыш чиге буйлап көньякка таба 300 м бара, аннары шушы урман кварталының төньяк-көнбатыш чиге буйлап көньяк-көнчыгышка таба 50 м, авыл хужалыгы жирләре буйлап 50 м уза, шуннан соң авыл хужалыгы жирләре буйлап көньяк-көнбатышка таба 100 м, 249 нчы урман кварталының төньяк-көнбатыш чиге буйлап 700 м, аннары 249 нчы урман кварталының көнбатыш чиге буйлап көньяк-көнчыгышка таба 100 м, авыл хужалыгы жирләре буйлап 150 м уза, шуннан соң агач-куак массивының көньяк чиге буйлап төньяк-көнбатышка таба 200 м бара, аннары 249 нчы урман кварталының көнбатыш чиге буйлап төньяк-көнбатышка таба 100 м уза, шуннан соң шушы урман кварталының көньяк чиге буйлап көньяк-көнчыгышка таба 1,1 км бара, аннары авыл хужалыгы жирләре буйлап төньяк-көнчыгышка таба 250 м, 249 нчы урман кварталының көньяк чиге буйлап 1,1 км уза, шуннан соң агач-куак массивының төньяк чиге буенча көнчыгышка таба 150 м уза, аннары урман полосасы буйлап 250 м, урман полосасының көньяк чиге буйлап 150 м, урман полосасы буйлап 450 м, урман полосасының көньяк чиге буйлап 150 м бара, шуннан соң, сынык сызык ясап, авыл хужалыгы жирләре буйлап көньяк-көнчыгышка таба 400 м, 253 нче урман кварталының көньяк-көнбатыш чиге буйлап 250 м, авыл хужалыгы жирләре буйлап 100 м уза, аннары 253 нче урман кварталының көньяк чиге буйлап төньяк-көнчыгышка таба 100 м, көньяк-көнчыгышка таба 200 м бара, шуннан соң авыл хужалыгы жирләре буйлап төньяк-көнчыгышка таба 200 м, төньяк-көнбатышка таба 150 м уза, аннары 253 нче урман кварталының көнчыгыш чиге буйлап төньяк-көнбатышка таба 150 м, төньяк-көнчыгышка таба 150 м бара, шуннан соң, инешне кисеп үтеп, 253 нче урман кварталының көньяк-көнчыгыш чиге буйлап көньяк-көнчыгышка таба 1,0 км уза, аннары авыл хужалыгы жирләре буйлап төньяк-көнчыгышка таба 150 м, 253 нче урман кварталының көньяк чиге буйлап 50 м бара, шуннан соң авыл хужалыгы жирләре буйлап көнчыгышка таба 100 м, шушы урман кварталының көньяк чиге буйлап 50 м уза, аннары авыл хужалыгы жирләре буйлап көньяк-көнчыгышка таба 50 м, агач-куак полосасы буйлап 400 м, агач-куак полосасының көньяк-көнбатыш чиге буенча 400 м, урман полосасының көньяк-көнбатыш чиге буйлап 450 м бара, шуннан соң, Потапово-Томбарлы — Татар Кандызы автомо-

биль юлына бүлеп бирелгән полосаны, дамбаны, Сула елгасын һәм яр буга агач-куак массивын кисеп үтеп, авыл хужалыгы жирләре буйлап төньяк-көнчыгышка таба 1,3 км, урман массивының төньяк-көнбатыш чиге буйлап 150 м, авыл хужалыгы жирләре буйлап 300 м, 217 нче урман кварталының көньяк чиге буйлап 100 м һәм авыл хужалыгы жирләре буйлап 250 м, 217 нче урман кварталының көньяк-көнчыгыш чиге буйлап 400 м, авыл хужалыгы жирләре буйлап 200 м, 217 нче урман кварталының көнчыгыш чиге буйлап 250 м, урман массивының төньяк-көнчыгыш чиге буйлап 100 м һәм авыл хужалыгы жирләре буйлап 600 м, 218 нче, 198 нче урман кварталларының көнбатыш чиге буйлап 2,2 км, урман полосасының көньяк-көнчыгыш чиге буйлап 100 м һәм авыл хужалыгы жирләре буйлап 650 м 21 нче тоташу ноктасына кадәр уза.

Удмурт Ташлысы авыл жирлеге чиге Оренбург өлкәсе белән чиктәш жирдә 22 нче тоташу ноктасыннан алып Татарстан Республикасы административ чиге буйлап Удмурт Ташлысы авыл жирлеге, Бөгелмә муниципаль районы һәм Оренбург өлкәсе чикләре тоташкан урында Удмурт Ташлысы авылыннан 3,6 км төньяк-көнбатышта урнашкан 15 нче (24 нче) тоташу ноктасына кадәр уза.

Удмурт Ташлысы авыл жирлеге чиге Бөгелмә муниципаль районы белән чиктәш жирдә 15 нче (24 нче) тоташу ноктасыннан алып Баулы муниципаль районы чиге буйлап 16 нчы тоташу ноктасына кадәр уза.

«Баулы муниципаль районы» муниципаль берәмлегенң һәм аның составындагы муниципаль берәмлекләрнең территорияләре чикләрен билгеләү һәм аларның статусы турында» Татарстан Республикасы Законына 16 нчы кушымта

Баулы муниципаль районының «Шалты авыл жирлеге» муниципаль берәмлеге территориясе чигенң картографик тасвирламасы

Элеге картографик тасвирлама «Шалты авыл жирлеге» муниципаль берәмлеге территориясе чигенң карта-схемасын («Баулы муниципаль районы» муниципаль берәмлегенң һәм аның составындагы муниципаль берәмлекләрнең территорияләре чикләрен билгеләү һәм аларның статусы турында» Татарстан Республикасы Законына 1 нче кушымта) тасвирлаудан гыйбарәт.

Шалты авыл жирлеге Яңа Зареченский, Салих авыл жирлекләре, Башкортостан Республикасы һәм Оренбург өлкәсе белән чиктәш.

Шалты авыл жирлеге чиге Яңа Зареченский авыл жирлеге белән чиктәш жирдә Шалты, Яңа Зареченский авыл жирлекләре һәм Башкортостан Республикасы чикләре тоташкан урында Шалты авылыннан 1,0 км төньяк-көнчыгышта Ык елгасы акваториясендә урнашкан 30 нчы тоташу ноктасыннан алып, күлне кисеп үтеп, авыл хужалыгы жирләре буйлап көньяк-көнбатышка таба 450 м, агач-куак полосасының көньяк-көнчыгыш чиге буйлап 700 м, Казан – Оренбург федераль автомобиль юлына бүлеп бирелгән полосаны кисеп үтеп, авыл хужалыгы жирләре буйлап 1,5 км Шалты, Яңа Зареченский һәм Салих авыл жирлекләре чикләре тоташкан урында Шалты авылыннан 1,0 км төньяк-көнбатышта урнашкан 29 нчы тоташу ноктасына кадәр уза.

Шалты авыл жирлеге чиге Башкортостан Республикасы белән чиктәш жирдә 30 нчы тоташу ноктасыннан алып Татарстан Республикасы административ чиге буйлап Шалты авыл жирлеге, Башкортостан Республикасы һәм Оренбург өлкәсе чикләре тоташкан урында Шалты авылыннан 4,7 км көньяк-көнчыгышта Ык елгасы акваториясендә урнашкан 32 нче тоташу ноктасына кадәр уза.

Шалты авыл жирлеге чиге Оренбург өлкәсе белән чиктәш жирдә 32 нче тоташу ноктасыннан алып Татарстан Республикасы административ чиге буйлап Шалты, Салих авыл жирлекләре һәм Оренбург өлкәсе чикләре тоташкан урында Хансүр авылыннан 3,0 км көньяк-көнчыгышта урнашкан 31 нче тоташу ноктасына кадәр уза.

Шалты авыл жирлеге чиге Салих авыл жирлеге белән чиктәш жирдә 31 нче тоташу ноктасыннан алып урман утыртмаларының көньяк-көнбатыш чиге буйлап төньяк-көнбатышка таба 2,4 км, Югары Кандыз елгасының текә уң ярын кисеп үтеп, авыл хужалыгы жирләре буйлап 750 м шушы елгага кадәр уза, шушы елга агымы буенча өскә таба 4,6 км бара, сынык сызык ясап, Кармалы елгасын кисеп үтеп, авыл хужалыгы жирләре буйлап төньяк-көнбатышка таба 4,2 км Көннә елгасына кадәр уза, шушы елга агымы буенча аска таба 5,6 км бара, аннары, елганың текә сул ярын, чоқырны һәм канауны кисеп үтеп, авыл хужалыгы жирләре буйлап төньяк-көнчыгышка таба 2,1 км 29 нчы тоташу ноктасына кадәр уза.»

ТАТАРСТАН РЕСПУБЛИКАСЫ ЗАКОНЫ

1369. Арча муниципаль районының «Арча шәһәре» һәм «Наласа авыл җирлеге» муниципаль берәмлекләре территорияләре чикләрен үзгәртү һәм «Арча муниципаль районы» муниципаль берәмлегенең һәм аның составындагы муниципаль берәмлекләрнең территорияләре чикләрен билгеләү һәм аларның статусы турында» Татарстан Республикасы Законына үзгәрешләр кертү хакында

Татарстан Республикасы
Дәүләт Советы тарафыннан
2014 елның 24 декабрендә
кабул ителде

1 статья

Арча муниципаль районы составына керүче «Арча шәһәре» һәм «Наласа авыл җирлеге» муниципаль берәмлекләре территорияләре чикләрен әлеге Законга 1 нче кушымта нигезендә үзгәртүгә.

2 статья

«Арча муниципаль районы» муниципаль берәмлегенең һәм аның составындагы муниципаль берәмлекләрнең территорияләре чикләрен билгеләү һәм аларның статусы турында» 2005 елның 31 гыйнварындагы 7-ТРЗ номерлы Татарстан Республикасы Законына (Татарстан Дәүләт Советы Жыелма басмасы, 2005, № 1 (I өлеш); 2008, № 12 (VII өлеш); 2010, № 5 (I өлеш); 2011, № 8 (I өлеш); 2013, № 7) әлеге Законга 2 нче кушымта нигезендә үзгәрешләр кертергә.

3 статья

Әлеге Закон рәсми басылып чыккан көнненнән үз көченә керә.

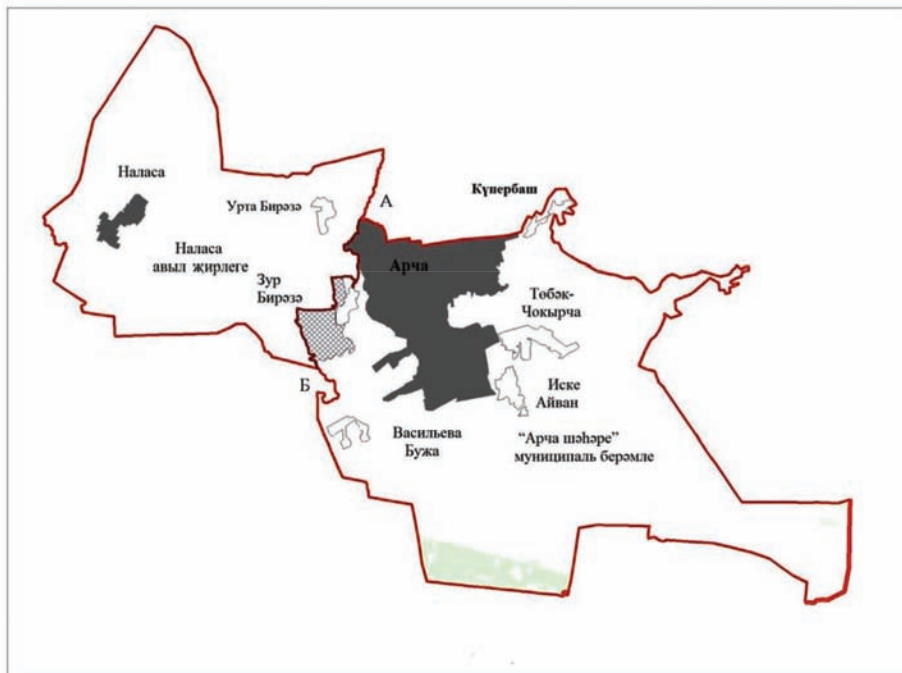
Татарстан Республикасы Президенты Р.Н. Миңнеханов

Казан, Кремль
2014 елның 30 декабре
№ 134-ТРЗ






Үзгәрешләргә исәпкә алып,
муниципаль берәмлекләр чикләре


КАРТА-СХЕМАСЫ

«Арча муниципаль районының «Арча шәһәре» һәм «Наласа авыл жирлеген» муниципаль берәмлекләре территорияләре чикләрен үзгәртү һәм «Арча муниципаль районы» муниципаль берәмлегенә һәм аның составындагы муниципаль берәмлекләргә территорияләре чикләрен билгеләү һәм аларның статусы турында» Татарстан Республикасы Законына үзгәрешләр керту хакында» Татарстан Республикасы Законына 1 нче кушымта



Шартлы билгеләр

-  - Арча муниципаль районы чиге
-  - муниципаль берәмлекләр чикләре
-  - А-Б - Наласа авыл жирлегенә һәм «Арча шәһәре» муниципаль берәмлегенә чиктәш чиге
-  - жәрәкәтләрнең административ үзәкләре
-  - торак пунктлар

-  - Арча муниципаль районының «Арча шәһәре» муниципаль берәмлеге территориясә составына кертелгән Арча муниципаль районының Наласа авыл жирлегенә территориясә

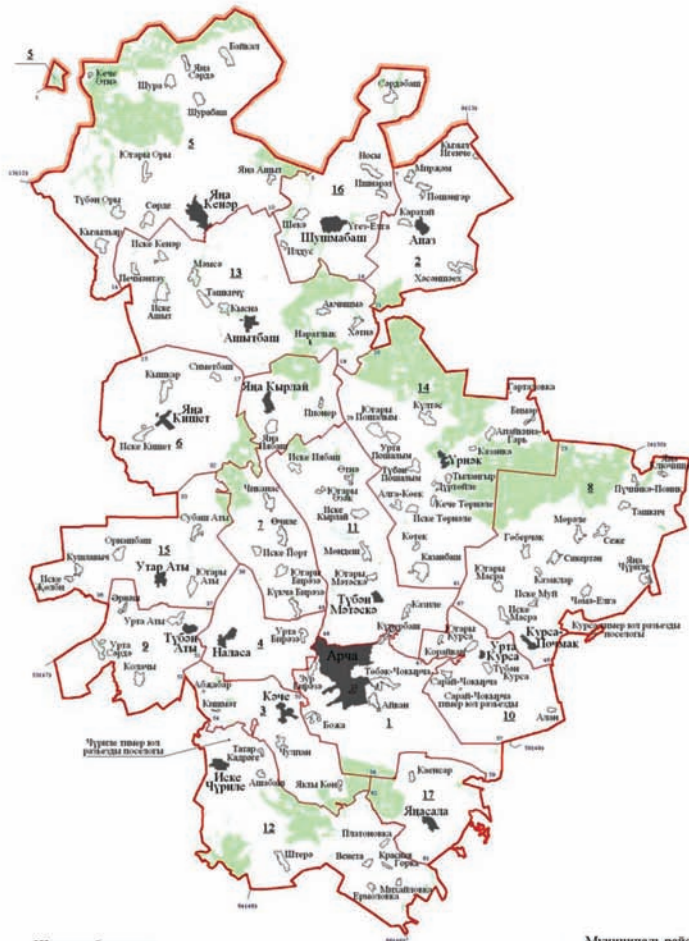
«Арча муниципаль районының
«Арча шәһәре» һәм «Наласа авыл жирлеген»
муниципаль берәмлекләре территорияләре
чикләрен үзгәртү һәм «Арча муниципаль
районы» муниципаль берәмлегенен һәм аның
составындагы муниципаль берәмлекләренен
территорияләре чикләрен билгеләү һәм аларның
статусы турында» Татарстан Республикасы
Законына үзгәрешләр кергү хакында»
Татарстан Республикасы Законына
2 нче кушымта

**«Арча муниципаль районы» муниципаль берәмлегенен һәм аның
составындагы муниципаль берәмлекләренен территорияләре
чикләрен билгеләү һәм аларның статусы турында» 2005 елның
31 гыйнварындагы 7-ТРЗ номерлы Татарстан Республикасы
Законына кертелә торган үзгәрешләр**

1) 1 – 4 нче кушымталарны түбәндәге редакциядә баян
итәргә:

**«Арча муниципаль районы»
муниципаль берәмлеге составына керүче
муниципаль берәмлекләрнең чикләре
карта-схемасы**

«Арча муниципаль районы»
муниципаль берәмлегенә һәм аның составындагы
муниципаль берәмлекләрнең территорияләре
числәрне билгеләү һәм аларның статусы турында
Татарстан Республикасы Законына
1 нче кушымта



Шартлы билгеләр

- Татарстан Республикасы чиге
- муниципаль район чиге
- тоташу ноктасының тәртип саны
- жирлекләрнең чикләре һәм аларның сан белән билгеләнеше
- торак пунктлар
- муниципаль районның административ үзәге
- жирлеккән административ үзәге

**Муниципаль районның чиктәш
чикләре тасвирлавымы**

- 13(12) - 8(13)
- 8(13) - 24 (50)
- 24(50) - 58(49)
- 58(49) - 66(48)
- 66(48) - 64(46)
- 64(46) - 53(47)
- 53(47) - 13(12)
- Марий Эл Республикасы
- Балтач муниципаль районы
- Саба муниципаль районы
- Телче муниципаль районы
- Питрәч муниципаль районы
- Биектау муниципаль районы
- Әтнә муниципаль районы

«Арча муниципаль районы» муниципаль берәмлеге
составына керә торган шәһәр һәм авыл җирлекләре

Карта-схемадагы №	Муниципаль берәмлекләр
1	Арча шәһәре
2	Апаз авыл җирлеге
3	Көче авыл җирлеге
4	Наласа авыл җирлеге
5	Яңа Кенәр авыл җирлеге
6	Яңа Кишет авыл җирлеге
7	Яңа Кырлай авыл җирлеге
8	Сеже авыл җирлеге
9	Урта Аты авыл җирлеге
10	Урта Курса авыл җирлеге
11	Иске Кырлай авыл җирлеге
12	Иске Чүриле авыл җирлеге
13	Ташкичү авыл җирлеге
14	Үрнәк авыл җирлеге
15	Утар Аты авыл җирлеге
16	Шушмабаш авыл җирлеге
17	Яңасала авыл җирлеге

«Арча муниципаль районы» муниципаль берәмлегенең һәм аның составындагы муниципаль берәмлекләрнең территорияләре чикләрен билгеләү һәм аларның статусы турында» Татарстан Республикасы Законына 2 нче кушымта

**«Арча муниципаль районы» муниципаль берәмлеге
территориясе чигенең картографик тасвирламасы**

Әлеге картографик тасвирлама «Арча муниципаль районы» муниципаль берәмлеге территориясе чигенең карта-схемасын («Арча муниципаль районы» муниципаль берәмлегенең һәм аның составындагы муниципаль берәмлекләрнең территорияләре чикләрен билгеләү һәм аларның статусы турында» Татарстан Республикасы Законына 1 нче кушымта) тасвирлаудан гыйбарәт.

Арча муниципаль районы Марий Эл Республикасы, Балтач, Саба, Теләче, Питрәч, Биектау һәм Әтнә муниципаль районнары белән чиктәш.

«Арча муниципаль районы» муниципаль берәмлеге чиге Марий Эл Республикасы белән чиктәш жирдә Арча, Этнә муниципаль районнары һәм Марий Эл Республикасы чикләре тоташкан урында Түбән Оры авылыннан 6,3 км төньяк-көнбатышта урнашкан 13 нче (12 нче) тоташу ноктасыннан алып, Татарстан Республикасы административ чиге буйлап Арча, Балтач муниципаль районнары һәм Марий Эл Республикасы чикләре тоташкан урында Кызыл-Игенче авылыннан 2,3 км төньяк-көнбатышта урнашкан 8 нче (13 нче) тоташу ноктасына кадәр уза.

«Арча муниципаль районы» муниципаль берәмлеге чиге «Этнә муниципаль районы» муниципаль берәмлеге белән чиктәш жирдә 11 нче (12 нче) тоташу ноктасыннан алып инеш агымы буйлап аска таба 1,8 км уза, урман утыртмаларын кисеп үтә, аннары урман утыртмаларының төньяк чиге буйлап 200 м һәм, сынык сызык ясап, урман утыртмалары буйлап көньяк-көнчыгышка таба 650 м бара, алга таба урман полосасы буйлап көньякка таба 250 м, авыл хужалыгы жирләре буйлап 50 м уза, аннары, сынык сызык ясап, Кызыл Яр авылын Кызыл Утар авылы белән тоташтыра торган профильле автомобиль юлының бүлеп бирелгән полосасын кисеп үтеп, урман полосасының төньяк-көнчыгыш чиге буйлап көньяк-көнчыгышка таба 4,4 км, авыл хужалыгы жирләре буйлап Ура елгасына кадәр 650 м бара, алга таба әлеге елга агымы буйлап аска таба 3,7 км уза, аннары, киптерү канавын кисеп үтеп, авыл хужалыгы жирләре буйлап көньяк-көнчыгышка таба Ашыт елгасына кадәр 600 м бара, шуннан соң әлеге елга агымы буйлап өскә таба 3,3 км, куаклык полосасын кисеп үтеп, авыл хужалыгы жирләре буйлап көньяк-көнчыгышка таба 200 м, аннары урман полосасының көнчыгыш чиге буйлап 300 м, авыл хужалыгы жирләре буйлап 300 м, урман полосасының көнчыгыш чиге буйлап 600 м бара, авыл хужалыгы жирләре буйлап көньяк-көнчыгышка таба 100 м һәм төньяк-көнбатышка таба 50 м, урман полосасы буйлап 100 м, авыл хужалыгы жирләре буйлап 100 м, текә ярлы жирне кисеп үтеп, урман полосасы буйлап көнбатышка таба 50 м, авыл хужалыгы жирләре буйлап көньяк-көнбатышка таба 150 м, урман полосасының төньяк-көнчыгыш чиге буйлап төньяк-көнбатышка таба 100 м, авыл хужалыгы жирләре буйлап төньяк-көнбатышка таба 100 м һәм көньяк-көнчыгышка таба 200 м, урман полосасының төньяк-көнчыгыш чиге буйлап 300 м, авыл хужалыгы жирләре буйлап, Олы Этнә — Ташкичү автомобиль юлына бүлеп бирелгән полосаны кисеп үтеп, 100 м уза, аннары урман полосасының төньяк-көнчыгыш чиге буйлап 600 м, авыл хужалыгы жирләре буйлап 400 м, урман полосасының төньяк-көнчыгыш чиге буйлап 200 м, авыл хужалыгы жирләре буйлап 2,2 км бара, алга

таба урман полосасының төньяк-көнчыгыш чиге буйлап көньяк-көнчыгышка таба 500 м һәм көньяк-көнчыгыш чиге буйлап көньяк-көнбатышка таба 1,1 км, авыл хужалыгы жирләре буйлап 100 м, урман полосасының көньяк-көнчыгыш чиге буйлап 300 м уза, аннары авыл хужалыгы жирләре буйлап 350 м, «Арча урманчылыгы» Татарстан Республикасы дәүләт бюджет учреждениесенә Тукай участок урманчылыгындагы 45 нче урман кварталының көнчыгыш чиге буйлап 300 м бара, алга таба авыл хужалыгы жирләре буйлап 150 м, 45 нче урман кварталының көнчыгыш чиге буйлап 1,6 км, аннары, сынык сызык ясап, авыл хужалыгы жирләре буйлап көньяк-көнбатышка таба 3,5 км, сынык сызык ясап, ишелмәләргә һәм текә ярлы жирләргә кисеп үтеп, көньяк-көнчыгышка таба Симет елгасына кадәр 300 м бара, шуннан соң әлеге елга агымы буйлап өскә таба Ага елгасы тамагына кадәр 1,3 км уза, Ага елгасы агымы буйлап өскә таба буага кадәр 2,3 км, буа буйлап 300 м, яңадан Ага елгасы агымы буйлап өскә таба әлеге елгага коя торган инеш тамагына кадәр 2,8 км уза, аннары әлеге инеш агымы буйлап өскә таба 2,5 км бара, аннары авыл хужалыгы жирләре буйлап көньяк-көнчыгышка таба 50 м һәм көньякка таба 50 м уза, аннары урман полосасының көнчыгыш чиге буйлап 500 м, авыл хужалыгы жирләре буйлап төньяк-көнчыгышка таба 100 м бара, урман полосасының көньяк чиге буйлап 1,6 км, урман полосасының төньяк чиге буйлап 150 м бара, алга таба урман полосасы буйлап көньякка таба 800 м һәм урман полосасының көнбатыш чиге буйлап 1,0 км уза, аннары авыл хужалыгы жирләре буйлап көнбатышка таба 150 м, урман полосасының көньяк чиге буйлап 400 м, авыл хужалыгы жирләре буйлап, текә урынлы жирләргә һәм инешләргә кисеп үтеп, 1,9 км бара, алга таба урман полосасының көньяк чиге буйлап 400 м, авыл хужалыгы жирләре буйлап, кибеп баручы инешне кисеп үтеп, 100 м бара, аннары урман полосасының көньяк чиге буйлап 700 м, авыл хужалыгы жирләре буйлап 100 м, урман полосасы буйлап 650 м, авыл хужалыгы жирләре буйлап 50 м бара, алга таба урман полосасы буйлап көнчыгышка таба 900 м, авыл хужалыгы жирләре буйлап Арча — Олы Этнә автомобиль юлына бүлеп бирелгән полосага кадәр 30 м уза, аннары шушы автомобиль юлына бүлеп бирелгән полосаның көнчыгыш чиге буйлап көньякка таба 350 м, авыл хужалыгы жирләре буйлап, әлеге автомобиль юлына бүлеп бирелгән полосаны кисеп үтеп, 350 м бара, аннары авыл хужалыгы жирләре буйлап көнбатышка таба 30 м, урман полосасының көньяк чиге буйлап 1,3 км, сынык сызык ясап, авыл хужалыгы жирләре буйлап көньяк-көнбатышка таба 1,1 км, куаклык полосасын һәм инешне кисеп үтеп, урман полосасының көньяк чиге буйлап

көнбатышка таба 800 м, авыл хужалыгы жирләрә буйлап 50 м, урман полосасының көньяк чиге буйлап 150 м уза, алга таба урман полосасы буйлап көньяк-көнчыгышка таба 150 м, авыл хужалыгы жирләрә буйлап көньяк-көнчыгышка таба 2,3 км һәм көньяк-көнбатышка таба, текә урынлы жирләрне һәм Кызыл елгасын кисеп үтеп, 650 м бара, алга таба урман полосасы буйлап 150 м, авыл хужалыгы жирләрә буйлап, Коркачык — Олы Этнә автомобиль юлына бүлеп бирелгән полосаны кисеп үтеп, 50 м бара, аннары урман полосасы буйлап 600 м, авыл хужалыгы жирләрә буйлап 150 м, урман полосасының көньяк-көнчыгыш чиге буйлап 350 м, авыл хужалыгы жирләрә буйлап 50 м һәм, сынык сызык ясап, яңадан урман полосасының көньяк-көнчыгыш чиге буйлап 700 м бара, алга таба авыл хужалыгы жирләрә буйлап 200 м, урман полосасының көньяк-көнчыгыш чиге буйлап көньяк-көнбатышка таба 400 м, урман полосасының төньяк-көнчыгыш чиге буйлап 200 м, урман полосасы буйлап көньяк-көнчыгышка таба 900 м, урман полосасының төньяк-көнчыгыш чиге буйлап 450 м уза, аннары авыл хужалыгы жирләрә буйлап көньяк-көнчыгышка таба 250 м һәм төньяк-көнчыгышка таба 400 м, урман полосасының көньяк чиге буйлап 750 м, сынык сызык ясап, авыл хужалыгы жирләрә буйлап, Коркачык — Олы Этнә автомобиль юлына бүлеп бирелгән полосаны кисеп үтеп, Кызыл елгасына кадәр 1,9 км бара, шуннан соң әлеге елга агымы буйлап аска таба 2,3 км уза, аннары авыл хужалыгы жирләрә буйлап көньяк-көнчыгышка таба 400 м бара, алга таба урман полосасының көньяк-көнбатыш чиге буйлап 100 м, авыл хужалыгы жирләрә буйлап көньяк-көнчыгышка таба 550 м уза һәм аннары көньяк-көнбатышка таба 400 м бара, алга таба урман полосасы буйлап 650 м, авыл хужалыгы жирләрә буйлап 150 м, куаклык полосасының көнчыгыш чиге буйлап 200 м, авыл хужалыгы жирләрә буйлап 300 м, урман массивының көнчыгыш чиге буйлап 50 м уза, алга таба, сынык сызык ясап, авыл хужалыгы жирләрә буйлап көньяк-көнбатышка таба, Кызыл елгасын һәм Коркачык — Олы Этнә автомобиль юлына бүлеп бирелгән полосаны кисеп үтеп, 2,2 км бара, аннары урман полосасының көньяк-көнчыгыш чиге буйлап 2,3 км Арча, Этнә һәм Биектау муниципаль районнары чикләре тоташкан урында Урта Сәрдә авылыннан 3,1 км көньяк-көнбатышта урнашкан 53 нче (47 нче) тоташу ноктасына кадәр уза.

«Арча муниципаль районы» муниципаль берәмлеге чиге «Балтач муниципаль районы» муниципаль берәмлеге белән чиктәш жирдә 8 нче (13 нче) тоташу ноктасыннан алып көньяк-көнчыгышка таба 1,0 км авыл хужалыгы жирләрә буйлап урман полосасының төньяк почмагына кадәр уза, алга таба 300 м урман

полосасының төньяк-көнчыгыш чиге буйлап «Арча урманчылыгы» Татарстан Республикасы дәүләт бюджет учреждениесенә Балтач участок урманчылыгындагы 53 нче урман кварталының төньяк-көнбатыш чигенә кадәр бара, көньяк-көнбатышка таба 750 м шушы урман кварталының төньяк-көнбатыш чиге буйлап, инешләрне кисеп үтеп, көньяк-көнчыгышка таба 3,9 км 53, 54, 55 нче урман кварталларының төньяк-көнбатыш чиге буйлап уза, алга таба 500 м авыл хужалыгы жирләре буйлап урман полосасының төньяк почмагына кадәр, 50 м урман полосасының төньяк-көнчыгыш чиге буйлап, 50 м авыл хужалыгы жирләре буйлап, 200 м урман полосасы буйлап, 150 м авыл хужалыгы жирләре буйлап, 350 м урман полосасы буйлап бара, аннары көньяк-көнбатышка таба 800 м урман полосасы буйлап, 250 м урман полосасының көньяк-көнчыгыш чиге буйлап, 150 м авыл хужалыгы жирләре буйлап, 200 м урман полосасының көньяк-көнчыгыш чиге буйлап, 50 м авыл хужалыгы жирләре буйлап уза, алга таба 1,0 км урман полосасының көньяк-көнчыгыш чиге буйлап 109 нчы урман кварталының аерымланган кишәрлегенә төньяк-көнчыгыш почмагына кадәр бара, Шубан елгасын кисеп үтеп, урман кварталының шушы аерымланган кишәрлегенә төньяк-көнбатыш чиге буйлап 100 м, сынык сызык ясап, яңадан көньяк-көнбатышка таба 1,8 км урман полосасының көньяк-көнчыгыш чиге буйлап, авыл хужалыгы жирләре буйлап көньяк-көнбатышка таба 250 м һәм көньяк-көнчыгышка таба 950 м, аннары көньякка таба 750 м урман полосасының көнчыгыш чиге буйлап, 650 м авыл хужалыгы жирләре буйлап, 100 м урман утыртмаларының көнчыгыш чиге буйлап, 50 м авыл хужалыгы жирләре буйлап уза, алга таба, чокырны кисеп үтеп, 100 м ишелмә буйлап, 150 м урман массивы буйлап, чокырны, яр бие агач-куак полосаларын һәм Шошма елгасын кисеп үтеп, 150 м авыл хужалыгы жирләре буйлап бара, аннары 100 м агач-куак массивы буйлап, Ашытбаш — Шушмабаш — Карадуван автомобиль юлына бүлеп бирелгән полосаны кисеп үтеп, көньяк-көнбатышка таба 750 м авыл хужалыгы жирләре буйлап бара, алга таба 150 м урман полосасының төньяк-көнчыгыш чиге буйлап, 50 м авыл хужалыгы жирләре буйлап «Арча урманчылыгы» Татарстан Республикасы дәүләт бюджет учреждениесенә Тукай участок урманчылыгындагы 27 нче урман кварталының аерымланган кишәрлегенә төньяк-көнчыгыш почмагына кадәр бара, урман кварталының шушы аерымланган кишәрлегенә төньяк-көнчыгыш чиге буйлап 400 м, чокырларны кисеп үтеп, 150 м авыл хужалыгы жирләре буйлап, шушы урманчылыктагы 27 нче урман кварталының аерымланган кишәрлегенә көньяк чиге буйлап 100 м уза, алга таба авыл хужалыгы жирләре буй-

лап 800 м, урман полосасының көньяк-көнчыгыш чиге буйлап 250 м, авыл хужалыгы жирләрә буйлап 50 м, урман полосасының көньяк-көнчыгыш чиге буйлап 200 м, авыл хужалыгы жирләрә буйлап 250 м бара, аннары 750 м урман полосасының көньяк-көнчыгыш чиге буйлап, 50 м авыл хужалыгы жирләрә буйлап, урман полосасының көньяк-көнчыгыш чиге буйлап 300 м һәм төньяк-көнбатышка таба көньяк-көнбатыш чиге буйлап 500 м, авыл хужалыгы жирләрә буйлап төньяк-көнбатышка таба 100 м һәм 68 нче урман кварталының көнчыгыш чиге буйлап көньяк-көнбатышка таба 1,5 км уза, шуннан соң, сынык сызык ясап, 68 нче, 70 нче урман кварталларының көнчыгыш чиге буйлап көньякка таба 1,2 км, 70 нче һәм 69 нчы урман кварталларының көньяк чиге буйлап көнбатышка таба 2,5 км кибеп баручы инешкә кадәр бара, шушы инеш агымы буйлап аска таба 1,4 км аның Хәтнә елгасына койган жиренә кадәр уза, шушы елга агымы буйлап аска таба 150 м бара, 50 м көньякка таба агач-куак массивы буйлап, 500 м авыл хужалыгы жирләрә буйлап, 50 м агач-куак массивының төньяк-көнбатыш чиге буйлап инешкә кадәр уза, аннары 1,6 км шушы инеш агымы буйлап өскә таба уза, 150 м көньяк-көнчыгышка таба авыл хужалыгы жирләрә буйлап 76 нчы урман кварталының төньяк-көнбатыш почмагына кадәр бара, 1,4 км төньяк-көнчыгышка таба 76 нчы, 77 нче урман кварталларының төньяк-көнбатыш чиге буйлап, инешләрне кисеп үтеп, төньяк-көнбатышка таба 1,8 км 73 нче, 71 нче урман кварталларының көнбатыш чиге буйлап Хәтнә елгасына кадәр уза, алга таба 2,4 км шушы елга агымы буйлап аска таба бара, сынык сызык ясап, инешне кисеп үтеп, көньяк-көнчыгышка таба 5,3 км шушы урманчылыкның 72, 75, 80, 87 нче урман кварталларының төньяк-көнчыгыш чиге буйлап, төньяк-көнчыгышка таба 1,6 км 87 нче, 88 нче урман кварталларының төньяк чиге буйлап уза, аннары авыл хужалыгы жирләрә буйлап төньяк-көнчыгышка таба 50 м, агач-куак массивын, профильле автомобиль юлына бүлеп бирелгән полосаны һәм канауны кисеп үтеп, көньяк-көнбатышка таба 1,9 км уза, шуннан соң көньяк-көнчыгышка таба 2,7 км «Арча урманчылыгы» Татарстан Республикасы дәүләт бюджет учреждениесең Сурнар участок урманчылыгындагы 1 нче, 2 нче урман кварталларының төньяк-көнчыгыш чиге буйлап, «Арча урманчылыгы» Татарстан Республикасы дәүләт бюджет учреждениесең Балтач участок урманчылыгындагы 110 нчы урман кварталының көньяк чиге буйлап 200 м бара, аннары урман полосасының көньяк чиге буйлап 300 м, көнчыгыш чиге буйлап төньякка таба 1,5 км, урман полосасы буйлап төньякка таба 200 м, урман полосасы буйлап көнчыгышка таба 1,8 км, Казан – Мал-

мыж автомобиль юлына бүлеп бирелгән полосаны кисеп үтеп, авыл хужалыгы жирләрә буйлап көньяк-көнчыгышка таба 150 м 78 нче урман кварталының төньяк-көнбатыш почмагына кадәр уза, сынык сызык ясап, көньяк-көнчыгышка таба 6,4 км 78, 77, 84, 89 нчы урман кварталларының көнбатыш чиге буйлап уза, шуннан соң төньяк-көнчыгышка таба 350 м шушы урманчылыкның 89 нчы урман кварталының төньяк-көнбатыш чиге буйлап «Арча урманчылыгы» Татарстан Республикасы дәүләт бюджет учреждениесенә Сурнар участок урманчылыгындагы 67 нче урман кварталының төньяк-көнбатыш почмагына кадәр бара, шуннан соң көньяк-көнчыгышка таба 750 м шушы урманчылыкның 67 нче урман кварталының көнбатыш чиге буйлап бара, шушы урман кварталы буйлап көнчыгышка таба 500 м, сынык сызык ясап, 68 нче урман кварталының һәм шушы урманчылыкның 127 нче урман кварталының аерымланган кишәрлегенә төньяк-көнчыгыш чиге буйлап көньяк-көнчыгышка таба 4,3 км, инешне кисеп үтеп, «Арча урманчылыгы» Татарстан Республикасы дәүләт бюджет учреждениесенә Балтач участок урманчылыгындагы 69-К урман кварталы буйлап 1,1 км һәм 70-К урман кварталы буйлап 450 м Арча, Балтач һәм Саба муниципаль районнары чикләре тоташкан урында Пүчинкә-Поник поселогынан 1,8 км төньякта урнашкан 37 нче (50 нче) тоташу ноктасына кадәр уза.

«Арча муниципаль районы» муниципаль берәмлеге чиге «Саба муниципаль районы» муниципаль берәмлеге белән чиктәш жирдә 24 нче (50 нче) тоташу ноктасынан алып көньяк-көнбатышка таба 750 м «Саба урманчылыгы» Татарстан Республикасы дәүләт бюджет учреждениесенә Шәмәрдән участок урманчылыгындагы 48 нче, 58 нче урман кварталларының көнбатыш чиге буйлап, сынык сызык ясап, көньяк-көнчыгышка таба 650 м авыл хужалыгы жирләрә буйлап, сынык сызык ясап, көньяк-көнчыгышка таба 129 нчы урман кварталының аерымланган кишәрлегенә төньяк-көнчыгыш һәм көньяк-көнчыгыш чикләре буйлап 500 м уза, шуннан соң, сынык сызык ясап, төньяк-көнчыгышка таба 4,7 км әлеге урманчылыктагы 58, 49, 50, 51 нче урман кварталларының көньяк чиге буйлап бара, аннары, сынык сызык ясап, профильне автомобиль юлына бүлеп бирелгән полосаны кисеп үтеп, көньяк-көнбатышка таба 51, 60, 73, 82 нче урман кварталларының көнбатыш чиге буйлап 3,6 км, авыл хужалыгы жирләрә буйлап 300 м, сынык сызык ясап, көньякка таба 82 нче урман кварталының көнбатыш чиге буйлап 350 м, сынык сызык ясап, көньяк-көнчыгышка таба 200 м авыл хужалыгы жирләрә буйлап уза, шуннан соң, сынык сызык ясап, 82 нче урман кварталының көнбатыш чиге буйлап 550 м, авыл хужалыгы жирләрә буйлап 100 м бара,

93 нче урман кварталының көнбатыш чиге буйлап 800 м, көньяк-көнбатышка таба 30 м авыл хужалыгы жирләрә буйлап бара, аннары 1,4 км урман полосасының көньяк-көнчыгыш чиге буйлап, 100 м авыл хужалыгы жирләрә буйлап, 100 м урман полосасы буйлап, 200 м урман полосасының көньяк-көнчыгыш чиге буйлап, 50 м авыл хужалыгы жирләрә буйлап уза, шуннан соң 1,2 км урман полосасының көньяк-көнчыгыш чиге буйлап, 250 м авыл хужалыгы жирләрә буйлап бара, аннары 800 м урман полосасының көньяк-көнчыгыш чиге буйлап уза, шуннан соң, Горький тимер юлына бүлеп бирелгән полосаны кисеп үтеп, көньяк-көнчыгышка таба 2,0 км авыл хужалыгы жирләрә буйлап, 250 м урман полосасының көньяк-көнбатыш чиге буйлап, көньяк-көнбатышка таба 150 м үлэт чокырының төньяк чиге буйлап, 550 м авыл хужалыгы жирләрә буйлап инешкә кадәр бара, 1,0 км әлеге инеш агымы буйлап өскә таба Горький тимер юлына бүлеп бирелгән полосага кадәр уза, шуннан соң көньяк-көнбатышка таба 100 м Горький тимер юлына бүлеп бирелгән полоса буйлап урман полосасына кадәр бара, 150 м урман полосасының көньяк-көнчыгыш чиге буйлап, 100 м урман массивының төньяк-көнбатыш чиге буйлап уза, шуннан соң, инешне кисеп үтеп, 1,1 км урман полосасының көньяк-көнчыгыш чиге буйлап, 1,4 км урман полосасы буйлап бара, аннары, Горький тимер юлына бүлеп бирелгән полосаны көнчыгыштан көнбатышка таба кисеп үтеп, 200 м «Саба урманчылыгы» Татарстан Республикасы дүләт бюджет учреждениесенен Курса участок урманчылыгындагы 137 нче урман кварталының төньяк чиге буйлап уза, шуннан соң көньяк-көнбатышка таба 137, 136, 135 нче урман кварталларының төньяк-көнбатыш чиге буйлап 2,2 км, Чума-Елга — Курса тимер юл разъезды поселогы юлына бүлеп бирелгән полосаны кисеп үтеп, төньяк-көнбатышка таба 100 м авыл хужалыгы жирләрә буйлап бара, аннары төньяк-көнбатышка таба 250 м урман питомнигы буйлап, 350 м авыл хужалыгы жирләрә буйлап, сынык сызык ясап, 134 нче урман кварталының көнчыгыш чиге буйлап 200 м, авыл хужалыгы жирләрә буйлап 250 м уза, шуннан соң 134 нче урман кварталының көнчыгыш чиге буйлап 250 м, сынык сызык ясап, көньяк-көнбатышка таба 150 м авыл хужалыгы жирләрә буйлап, сынык сызык ясап, көнбатышка таба 134 нче, 133 нче урман кварталларының төньяк чиге буйлап 1,1 км бара, аннары, сынык сызык ясап, 133 нче урман кварталының көнбатыш чиге буйлап 1,8 км көньяк-көнбатышка таба һәм, сынык сызык ясап, көньяк-көнчыгышка таба 650 м көньяк-көнбатыш чиге буйлап уза, шуннан соң көнчыгышка таба 133, 134, 135 нче урман кварталларының көньяк чиге буйлап 1,6 км бара, шуннан соң, сынык сызык ясап, урман массивының

көнъяк-көнчыгыш чиге буйлап төньяк-көнчыгышка таба 100 м, 50 м авыл хужалыгы жирлөре буйлап бара, аннары 50 м урман массивының көнъяк-көнчыгыш чиге буйлап, сынык сызык ясап, 350 м авыл хужалыгы жирлөре буйлап, 135 нче урман кварталы буйлап 100 м, сынык сызык ясап, урман массивының көнъяк-көнчыгыш чиге буйлап 400 м, сынык сызык ясап, авыл хужалыгы жирлөре буйлап төньякка таба 30 м, төньяк-көнбатышка таба 50 м Чума-Елга — Курса тимер юл разъезды поселогы автомобиль юлы буйлап уза, шуннан соң, Чума-Елга — Курса тимер юл разъезды поселогы автомобиль юлына бүлеп бирелгән полосаны кисеп үтеп, төньяк-көнчыгышка таба 100 м урман массивының көнъяк-көнчыгыш чиге буйлап, сынык сызык ясап, көнъяк-көнчыгышка таба 300 м урман массивының көнъяк-көнбатыш чиге буйлап бара, аннары, Горький тимер юлына бүлеп бирелгән полосаны кисеп үтеп, 150 м авыл хужалыгы жирлөре буйлап, көнъяк-көнбатышка таба 100 м Сүлэ — Курса тимер юл разъезды поселогы автомобиль юлы буйлап, көнъяк-көнчыгышка таба 50 м авыл хужалыгы жирлөре буйлап, көнъяк-көнбатышка таба 50 м урман массивының төньяк-көнбатыш чиге буйлап бара, шуннан соң, сынык сызык ясап, 500 м авыл хужалыгы жирлөре буйлап, сынык сызык ясап, 100 м урман массивының төньяк-көнбатыш чиге буйлап, сынык сызык ясап, 350 м авыл хужалыгы жирлөре буйлап, сынык сызык ясап, 100 м урман массивының төньяк-көнбатыш чиге буйлап, сынык сызык ясап, 250 м авыл хужалыгы жирлөре буйлап, сынык сызык ясап, 400 м урман массивының төньяк-көнбатыш чиге буйлап, сынык сызык ясап, 141 нче урман кварталы буйлап 50 м, сынык сызык ясап, 200 м урман массивының төньяк-көнбатыш чиге буйлап бара, сынык сызык ясап, Горький тимер юлына бүлеп бирелгән полосаны кисеп үтеп, төньяк-көнбатышка таба 200 м авыл хужалыгы жирлөре буйлап, төньяк-көнчыгышка таба 50 м Горький тимер юлына бүлеп бирелгән полосаның төньяк-көнбатыш чиге буйлап, сынык сызык ясап, 550 м урман массивының көнъяк-көнчыгыш чиге буйлап, сынык сызык ясап, 200 м авыл хужалыгы жирлөре буйлап, көнбатышка таба 1,6 км 141, 140, 139 нчы урман кварталларының төньяк чиге буйлап уза, шуннан соң, сынык сызык ясап, көнъяк-көнбатышка таба 139 нчы, 144 нче урман кварталларының көнбатыш чиге буйлап 2,6 км, Горький тимер юлына бүлеп бирелгән полосаны кисеп үтеп, 350 м көнъяк-көнчыгышка таба 144, 149, 150 нче урман кварталларының көнъяк-көнбатыш чиге буйлап бара, 200 м әлеге тимер юлга бүлеп бирелгән полосаның көнъяк чиге буйлап көнъяк-көнбатышка таба уза, шуннан соң, Байлар Сабасы — Тимершык — Югары Симет — Алан автомобиль юлына бүлеп бирелгән полосаны кисеп үтеп, авыл хужалыгы

жирләрә буйлап көньяк-көнчыгышка таба 2,8 км һәм төньяк-көнчыгышка таба 200 м бара, аннары 400 м көньяк-көнчыгышка таба урман полосасының көнчыгыш чиге буйлап уза, шуннан соң, инешне кисеп үтеп, 163 нче урман кварталының көнбатыш чиге буйлап 1,0 км, сынык сызык ясап, көньяк-көнбатышка таба 4,3 км «Саба урманчылыгы» Татарстан Республикасы дәүләт бюджет учреждениесенә Курса участок урманчылыгындагы 164, 168, 167, 166 нчы урман кварталларының төньяк-көнбатыш чиге буйлап Арча, Саба һәм Теләче муниципаль районнары чикләре тоташкан урында Алан авылыннан 3,5 км көньяк-көнбатышта урнашкан 58 нче (49 нчы) тоташу ноктасына кадәр бара.

«Арча муниципаль районы» муниципаль берәмлеге чиге «Теләче муниципаль районы» муниципаль берәмлеге белән чиктәш жирдә 58 нче (49 нчы) тоташу ноктасыннан алып көньяк-көнбатышка таба 50 м урман массивы буйлап, 400 м авыл хужалыгы жирләрә буйлап, 250 м урман полосасының көньяк-көнчыгыш чиге буйлап, авыл хужалыгы жирләрә буйлап 30 м көньяк-көнбатышка таба һәм 50 м көньякка таба бара, аннары 850 м урман полосасы буйлап уза, алга таба 200 м авыл хужалыгы жирләрә буйлап, сынык сызык ясап, 1,4 км урман полосасы буйлап, Арча – Теләче автомобиль юлына бүлеп бирелгән полосаны һәм Макса елгасын кисеп үтеп, 350 м көньяк-көнбатышка таба авыл хужалыгы жирләрә буйлап бара, аннары 250 м агач-куак массивы буйлап буага кадәр, 40 м көньяк-көнбатышка таба буа буйлап, 25 м буаның уңьяк яры буйлап, 25 м, буа култыгын кисеп үтеп, 100 м көнбатышка таба буаның уңьяк яры буйлап уза, алга таба 300 м инеш агымы буйлап өскә таба, 400 м көнбатышка таба һәм, сынык сызык ясап, 400 м төньяк-көнбатышка таба «Саба урманчылыгы» Татарстан Республикасы дәүләт бюджет учреждениесенә Ленин участок урманчылыгындагы 51 нче, 50 нче урман кварталларының төньяк һәм төньяк-көнчыгыш чикләре буйлап бара, аннары, сынык сызык ясап, 1,6 км көньяк-көнбатышка таба 50 нче урман кварталының төньяк һәм төньяк-көнбатыш чикләре буйлап, инешне кисеп үтеп, 1,5 км көньяк-көнчыгышка таба көньяк чиге буйлап уза, аннары көньяк-көнбатышка таба 50 м авыл хужалыгы жирләрә буйлап, 100 м 51 нче урман кварталының көнбатыш чиге буйлап, сынык сызык ясап, 300 м көньякка таба авыл хужалыгы жирләрә буйлап бара, сынык сызык ясап, 51 нче, 53 нче урман кварталларының көнбатыш чиге буйлап 2,7 км көньяк-көнчыгышка таба, 56 нчы, 55 нче урман кварталларының төньяк-көнчыгыш чиге буйлап көньяк-көнбатышка таба 50 м, сынык сызык ясап, төньяк-көнчыгыш һәм төньяк чикләре буйлап төньяк-көнбатышка таба 1,5 км уза, алга таба, сынык сызык ясап, 500 м көнбатышка

таба 55 нче урман кварталының төньяк чиге буйлап, буаны (буа култыгын) кисеп үтеп, сынык сызык ясап, 600 м көньякка таба 55 нче, 59 нчы урман кварталларының көнбатыш чиге буйлап бара, сынык сызык ясап, 400 м төньяк-көнбатышка таба 59 нчы урман кварталының төньяк-көнчыгыш чиге буйлап, сынык сызык ясап, инешне кисеп үтеп, 2,3 км көньяк-көнбатышка таба 59 нчы, 64 нче урман кварталларының көнбатыш чиге буйлап, сынык сызык ясап, 950 м көнчыгышка таба 64 нче урман кварталының көньяк чиге буйлап, кабат инешне кисеп үтеп, сынык сызык ясап, 1,0 км көньякка таба 64 нче урман кварталының көньяк-көнчыгыш чиге буйлап, 100 м төньякка таба, сынык сызык ясап, 350 м көнбатышка таба, сынык сызык ясап, 900 м төньяк-көнбатышка таба 68 нче урман кварталының төньяк-көнчыгыш чиге буйлап, 50 м көньяк-көнбатышка таба төньяк-көнбатыш чиге буйлап уза, 150 м төньяк-көнбатышка таба 67 нче урман кварталының төньяк-көнчыгыш чиге буйлап бара, аннары 2,2 км көньяк-көнбатышка таба 67 нче, 71 нче урман кварталларының төньяк-көнбатыш чиге буйлап, сынык сызык ясап, инешне кисеп үтеп, 3,4 км көньяк-көнчыгышка таба 71, 76, 84 нче урман кварталларының көнбатыш чиге буйлап, 1,1 км төньяк-көнбатышка таба 81 нче урман кварталының төньяк-көнчыгыш чиге буйлап, 1,3 км көньяк-көнбатышка таба 81 нче, 83 нче урман кварталларының төньяк-көнбатыш чиге буйлап, 950 м төньяк-көнбатышка таба 83 нче, 82 нче урман кварталларының төньяк-көнчыгыш чиге буйлап бара, аннары, сынык сызык ясап, 1,4 км көньяк-көнбатышка таба 82 нче урман кварталының көнбатыш чиге буйлап, сынык сызык ясап, 87 нче урман кварталының көнбатыш чиге буйлап 950 м көньякка таба, көньяк-көнбатыш чиге буйлап 1,1 км көньяк-көнчыгышка таба уза, аннары, сынык сызык ясап, «Саба урманчылыгы» Татарстан Республикасы дәүләт бюджет учреждениесең Ленин участок урманчылыгындагы 91 нче урман кварталының төньяк чиге буйлап 1,2 км көнбатышка таба, көнбатыш чиге буйлап 800 м көньякка таба һәм төньяк-көнбатышка таба Арча, Теләче һәм Питрәч муниципаль районнары чикләре тоташкан урында Михайловка поселогыннан 3,5 км көньякта урнашкан 66 нчы (48 нче) тоташу ноктасына кадәр бара.

«Арча муниципаль районы» муниципаль берәмлеге чиге «Питрәч муниципаль районы» муниципаль берәмлеге белән чиктәш жирдә 66 нчы (48 нче) тоташу ноктасыннан алып төньяк-көнбатышка таба «Саба урманчылыгы» Татарстан Республикасы дәүләт бюджет учреждениесең Ленин участок урманчылыгындагы 136 нчы урман кварталының аерымланган кишәргеленә көньяк-көнбатыш чиге буйлап 10 м, сынык сызык ясап, 600 м

авыл хужалыгы жирлэре буйлап урман полосасына кадәр уза, алга таба урман полосасының көньяк чиге буйлап 650 м көнбатышка таба, көньяк-көнбатыш чиге буйлап 150 м төньяк-көнбатышка таба, 550 м авыл хужалыгы жирлэре буйлап, 100 м урман полосасының көньяк-көнбатыш чиге буйлап бара, аннары 2,5 км авыл хужалыгы жирлэре буйлап уза, Норма елгасын кисеп үтә, аннары төньяк-көнбатышка таба 133 нче урман кварталының аерымланган кишәрлегенә көньяк чиге буйлап 200 м уза, алга таба авыл хужалыгы жирлэре буйлап 50 м, 133 нче урман кварталының аерымланган кишәрлегенә көньяк чиге буйлап 200 м бара, аннары 1,1 км авыл хужалыгы жирлэре буйлап һәм 950 м төньяк-көнчыгышка таба уза, алга таба 200 м урман полосасы буйлап, авыл хужалыгы жирлэре буйлап 50 м төньяк-көнчыгышка таба һәм, чокырларны кисеп үтеп, 1,6 км төньяк-көнбатышка таба кибеп баручы инешкә кадәр бара, әлеге инеш агымы буйлап 700 м өскә таба, төньяк-көнбатышка таба 20 м инешнең текә яры буйлап, 150 м авыл хужалыгы жирлэре буйлап бара, аннары, сынык сызык ясап, көньяк-көнбатышка таба 2,1 км урман полосасының көньяк-көнчыгыш чиге буйлап, текә ярлы кишәрлекне кисеп үтеп, 150 м авыл хужалыгы жирлэре буйлап Шира елгасына кадәр уза, әлеге елга агымы буйлап 850 м аска таба, көнбатышка таба, урман полосасын кисеп үтеп, 100 м бара, сынык сызык ясап, 2,4 км урман полосасының көньяк чиге буйлап, 900 м авыл хужалыгы жирлэре буйлап, 20 м урман полосасы буйлап Арча, Питрәч һәм Биектау муниципаль районнары чикләре тоташкан урында Штерә авылыннан 2,9 км көньяк-көнбатышта урнашкан 1 нче (46 нчы) тоташу ноктасына кадәр уза.

«Арча муниципаль районы» муниципаль берәмлеге чиге «Биектау муниципаль районы» муниципаль берәмлеге белән чиктәш жирдә 64 нче (46 нчы) тоташу ноктасыннан алып төньяк-көнбатышка таба 400 м урман полосасы буйлап, урман массивын кисеп үтеп, 750 м авыл хужалыгы жирлэре буйлап уза, аннары, кибеп баручы инешне кисеп үтеп, 150 м көнбатышка таба «Саба урманчылыгы» Татарстан Республикасы дәүләт бюджет учреждениесең Ленин участок урманчылыгындагы 35 нче, 34 нче урман кварталларының көньяк-көнбатыш чиге буйлап 650 м көньяк-көнбатышка таба һәм, сынык сызык ясап, көньяк чиге буйлап 2,3 км төньяк-көнбатышка таба, сынык сызык ясап, Иинка елгасын кисеп үтеп, 34 нче урман кварталының көньяк чиге буйлап 900 м көньяк-көнбатышка таба, сынык сызык ясап, 33 нче урман кварталының көньяк-көнбатыш чиге буйлап 1,9 км төньяк-көнбатышка таба, сынык сызык ясап, 33 нче урман кварталының көнбатыш һәм төньяк чикләре буйлап 1,4 км

төнъяк-көнчыгышка таба, 127 нче урман кварталының аерымланган кишәрлегенә төнъяк-көнчыгыш чиге буйлап 50 м төнъяк-көнбатышка таба, 150 м урман массивы буйлап бара, аннары 650 м авыл хужалыгы жирләре буйлап, 500 м төнъякка таба, 250 м төнъяк-көнбатышка таба, 450 м төнъяк-көнчыгышка таба уза, алга таба, сынык сызык ясап, иңкү сазлыкны һәм инешне кисеп үтеп, 1,4 км төнъякка таба, 900 м төнъяк-көнбатышка таба, 2,2 км төнъяк-көнчыгышка таба, урман полосасын һәм Казан – Малмыж автомобиль юлына бүлеп бирелгән полосаны кисеп үтеп, 350 м төнъякка таба, 1,2 км урман полосасының көнбатыш чиге буйлап, 350 м төнъяк-көнбатышка таба авыл хужалыгы жирләре буйлап Горький тимер юлына бүлеп бирелгән полосага кадәр, 50 м тимер юлга бүлеп бирелгән полосаның урман полосасы буйлап бара, әлеге тимер юлга бүлеп бирелгән полосаны кисеп үтеп, 350 м төнъяк-көнбатышка таба, 30 м төнъяк-көнбатышка таба урман полосасының төнъяк-көнчыгыш чиге буйлап уза, алга таба авыл хужалыгы жирләре буйлап 350 м төнъяк-көнбатышка таба һәм 10 м төнъяк-көнбатышка таба, 20 м иңкү сазлык буйлап, күнә кисеп үтеп, 20 м, яңадан 20 м иңкү сазлык буйлап, 100 м авыл хужалыгы жирләре буйлап бара, аннары 100 м агач-куак массивының төнъяк-көнчыгыш чиге буйлап, 150 м авыл хужалыгы жирләре буйлап, 50 м урман массивының төнъяк чиге буйлап Казансу елгасына кадәр уза, 2,0 км әлеге елга агымы буйлап өскә таба уза, алга таба 20 м төнъяк-көнчыгышка таба сулъяк яр буе агач-куак массивының төнъяк чиге буйлап, 150 м авыл хужалыгы жирләре буйлап һәм 50 м төнъяк-көнчыгышка таба, 50 м агач-куак массивы буйлап, 450 м авыл хужалыгы жирләре буйлап һәм 50 м агач-куак массивы буйлап Казансу елгасына кадәр бара, аннары 300 м әлеге елга агымы буйлап өскә таба Атын елгасы тамагына кадәр уза, алга таба 30 м әлеге елга агымы буйлап өскә таба бара, аннары төнъяк-көнбатышка таба 100 м авыл хужалыгы жирләре буйлап, 100 м агач-куак массивының төнъяк-көнчыгыш чиге буйлап, яңадан 1,2 км авыл хужалыгы жирләре буйлап уза, алга таба 1,1 км урман полосасының көнчыгыш чиге буйлап, сынык сызык ясап, авыл хужалыгы жирләре буйлап 1,4 км төнъяк-көнбатышка таба һәм 1,4 км төнъяк-көнбатышка таба бара, аннары 100 м урман полосасының төнъяк-көнчыгыш чиге буйлап, 400 м авыл хужалыгы жирләре буйлап кибеп баручы инешкә кадәр уза, 400 м әлеге инеш агымы буйлап өскә таба уза, шуннан соң төнъяк-көнбатышка таба 10 м инешнең текә яры буйлап, 100 м авыл хужалыгы жирләре буйлап, 150 м урман полосасының төнъяк-көнчыгыш чиге буйлап, 250 м авыл хужалыгы жирләре буйлап бара, яңадан 600 м урман полосасының төнъяк-көнчыгыш чиге

буйлап, 100 м авыл хужалыгы жирлэре буйлап, 150 м урман полосасының көньяк-көнчыгыш чиге буйлап уза, алга таба 50 м иңкү сазлыкның көньяк-көнчыгыш чиге буйлап, авыл хужалыгы жирлэре буйлап 50 м көньяк-көнбатышка таба һәм 550 м төньяк-көнбатышка таба, 50 м иңкү сазлыкның төньяк-көнчыгыш чиге буйлап, 100 м авыл хужалыгы жирлэре буйлап һәм 350 м көньяк-көнбатышка таба, 100 м урман полосасының көньяк-көнчыгыш чиге буйлап бара, аннары 350 м авыл хужалыгы жирлэре буйлап, 100 м иңкү сазлык буйлап, 100 м авыл хужалыгы жирлэре буйлап, 650 м урман полосасының көньяк-көнчыгыш чиге буйлап, 50 м авыл хужалыгы жирлэре буйлап, 100 м урман полосасының көньяк-көнчыгыш чиге буйлап, кибеп баручы инешне кисеп үтеп, 700 м авыл хужалыгы жирлэре буйлап, шуннан соң, янадан кибеп баручы инешне кисеп үтеп, 50 м төньяк-көнбатышка таба бара, 400 м урман полосасы буйлап, кибеп баручы инешне кисеп үтеп, 50 м чокырланган участок буйлап, кибеп баручы инешне өч мәртәбә кисеп үтеп, 250 м авыл хужалыгы жирлэре буйлап уза, алга таба 50 м урман массивының көнбатыш чиге буйлап, 50 м авыл хужалыгы жирлэре буйлап кибеп баручы инешкә кадәр бара, 1,2 км әлеге инеш агымы буйлап аска таба Кызыл елгасына кадәр уза, 5,3 км әлеге елга агымы буйлап өскә таба кибеп баручы инеш тамагына кадәр бара, 2,5 км әлеге инеш агымы буйлап өскә таба уза, алга таба 650 м көньяк-көнчыгышка таба авыл хужалыгы жирлэре буйлап, 700 м көньяк-көнбатышка таба урман полосасының көньяк-көнчыгыш чиге буйлап, 250 м авыл хужалыгы жирлэре буйлап уза, аннары, сынык сызык ясап, урман полосасының көньяк чиге буйлап 1,2 км көнбатышка таба һәм төньяк-көнчыгыш чиге буйлап 550 м төньяк-көнбатышка таба уза, алга таба 200 м авыл хужалыгы жирлэре буйлап, 450 м урман полосасының төньяк-көнчыгыш чиге буйлап, 50 м авыл хужалыгы жирлэре буйлап бара, янадан 100 м урман полосасының төньяк-көнчыгыш чиге буйлап, 250 м авыл хужалыгы жирлэре буйлап уза, алга таба 1,3 км урман полосасының төньяк-көнчыгыш чиге буйлап 53 нче (47 нче) тоташу ноктасына кадәр бара.

«Арча муниципаль районы» муниципаль берәмлегенең басу аша кишәрлеге чиге Марий Эл Республикасы белән чиктәш жирдә «Арча муниципаль районы» муниципаль берәмлегенең басу аша кишәрлеге һәм Марий Эл Республикасы чикләре тоташкан урында Кече Этнә авылыннан 3,3 км көньяк-көнбатышта урнашкан 1 нче тоташу ноктасыннан алып Татарстан Республикасы административ чиге буйлап 1 нче тоташу ноктасына кадәр уза.

«Арча муниципаль районы» муниципаль
берәмлегенең һәм аның составындагы
муниципаль берәмлекләрнең
территорияләре чикләрен билгеләү
һәм аларның статусы турында»
Татарстан Республикасы Законына
3 нче кушымта

**Арча муниципаль районының «Арча шәһәре»
муниципаль берәмлеге территориясә чигенең
картографик тасвирламасы**

Әлеге картографик тасвирлама «Арча шәһәре» муниципаль берәмлеге территориясә чигенең карта-схемасын («Арча муниципаль районы» муниципаль берәмлегенең һәм аның составындагы муниципаль берәмлекләрнең территорияләре чикләрен билгеләү һәм аларның статусы турында» Татарстан Республикасы Законына 1 нче кушымта) тасвирлаудан гыйбарәт.

«Арча шәһәре» муниципаль берәмлеге Кәче, Наласа, Урта Курса, Иске Кырлай, Яңасала авыл жирлекләре һәм Теләче муниципаль районнары белән чиктәш.

«Арча шәһәре» муниципаль берәмлеге чиге Иске Кырлай авыл жирлеге белән чиктәш жирдә «Арча шәһәре» муниципаль берәмлеге, Иске Кырлай һәм Наласа авыл жирлекләре чикләре тоташкан урында Урта Бирәзә авылыннан 750 м көнчыгышта урнашкан 48 нче тоташу ноктасыннан алып 700 м кибең баручы инеш агымы буйлап өскә таба уза, шуннан соң авыл хужалыгы жирләре буйлап 450 м көньяк-көнчыгышка таба, 350 м көнчыгышка таба бара, аннары сәнэгать объектларының төньяк чиге буйлап 300 м көнчыгышка таба, көнбатыш чиге буйлап 100 м көньякка таба һәм кабат төньяк чиге буйлап көнчыгышка таба 350 м уза, аннары, урман полосасын һәм Арча – Марий Эл Республикасы чиге автомобиль юлына бүлеп бирелгән полосаны кисеп үтеп, авыл хужалыгы жирләре буйлап көнчыгышка таба 50 м бара, шуннан соң 150 м әлеге автомобиль юлына бүлеп бирелгән полосаның көнчыгыш чиге буйлап Казан – Малмыж автомобиль юлына бүлеп бирелгән полосаның төньяк-көнбатыш чигенә кадәр уза, 1,3 км көнчыгышка таба автомобиль юлына бүлеп бирелгән полосаның шул чиге буйлап бара, аны кисеп үтә һәм 1,6 км «Казан – Малмыж» – Күпербаш автомобиль юлына бүлеп бирелгән полосаның төньяк-көнбатыш чиге буйлап уза, шуннан соң төньяк-көнчыгышка таба, сынык сызык ясап, 1,0 км авыл хужалыгы жирләре буйлап, 100 м урман полосасының

көнъяк-көнчыгыш чиге буйлап, 700 м авыл хужалыгы жирлэре буйлап, көнчыгышка таба 300 м, агач-куак массивын, Ия һәм Казансу елгаларын кисеп үтеп, 550 м көнъяк-көнчыгышка таба, 250 м көнъяк-көнбатышка бара, аннары зиратның төнъяк-көнчыгыш чиге буйлап көнъяк-көнчыгышка таба 200 м, көнъяк-көнчыгыш чиге буйлап көнъяк-көнбатышка таба 50 м, көнъяк чиге буйлап көнбатышка таба 250 м уза, агач-куак полосасын кисеп үтеп, авыл хужалыгы жирлэре буйлап төнъяк-көнбатышка таба 50 м, профильде автомобиль юлына бүлеп бирелгән полосаны кисеп үтеп, сынык сызык ясап, 350 м бара, көнбатышка таба 150 м уза, аннары торф чыгару урыннарының төнъяк-көнчыгыш һәм төнъяк цикләре буйлап 300 м төнъяк-көнбатышка таба бара, шуннан соң, дамбаны кисеп үтеп, сынык сызык ясап, көнъякка таба 550 м авыл хужалыгы жирлэре буйлап уза, торф чыгару урыннарының төнъяк-көнчыгыш чиге буйлап, сынык сызык ясап, 450 м көнъяк-көнчыгышка таба, 750 м авыл хужалыгы жирлэре буйлап, 1,4 км дамба буйлап бара, буа плотинасын кисеп үтә һәм буаның уңъяк яры буйлап 100 м «Арча шәһәре» муниципаль берәмлеге, Иске Кырлай һәм Урта Курса авыл жирлекләре цикләре тоташкан урында Корайван авылыннан 1,8 км көнъяк-көнбатышта урнашкан 47 нче тоташу ноктасына кадәр уза.

«Арча шәһәре» муниципаль берәмлеге чиге Урта Курса авыл жирлеге белән чиктәш жирдә «Арча шәһәре» муниципаль берәмлеге, Урта Курса авыл жирлеге һәм Теләче муниципаль районы цикләре тоташкан урында Алан авылыннан 4,0 км көнъяк-көнбатышта урнашкан 57 нче тоташу ноктасыннан алып урман полосасының көнъяк-көнчыгыш чиге буйлап 150 м көнъяк-көнбатышка таба, 350 м авыл хужалыгы жирлэре буйлап уза, аннары урман полосасының көнъяк чиге буйлап 550 м көнбатышка таба, 2,1 км авыл хужалыгы жирлэре буйлап бара, шуннан соң төнъяк-көнбатышка таба 500 м урман полосасының төнъяк-көнчыгыш чиге буйлап, 600 м авыл хужалыгы жирлэре буйлап, 400 м урман полосасының төнъяк-көнчыгыш чиге буйлап, 50 м авыл хужалыгы жирлэре буйлап, 200 м урман полосасының төнъяк-көнчыгыш чиге буйлап, 150 м авыл хужалыгы жирлэре буйлап, 750 м урман полосасының төнъяк-көнчыгыш чиге буйлап, кибеп баручы инешне берничә тапкыр кисеп үтеп, 2,3 км авыл хужалыгы жирлэре буйлап бара, аннары урман утыртмаларының көнъяк-көнчыгыш чиге буйлап 250 м төнъяк-көнчыгышка таба, Горький тимер юлына бүлеп бирелгән полосаны, инешне, кибеп баручы инешне, Арча – Сеже автомобиль юлына бүлеп бирелгән полосаны һәм канауны кисеп үтеп, 1,4 км авыл хужалыгы жирлэре буйлап уза, аннары 50 м канау буйлап уза, шуннан

соң авыл хужалыгы жирләрә буйлап 200 м көньяк-көнчыгышка таба, 300 м төньяк-көнчыгышка таба, инешне һәм аның ермагын кисеп үтеп, сынык сызык ясап, 450 м төньяк-көнбатышка таба, 350 м төньяк-көнчыгышка таба буага кадәр, буаның суль-як яры буйлап 50 м бара, төньяк-көнчыгышка таба 800 м авыл хужалыгы жирләрә буйлап, сынык сызык ясап, 750 м көньяк-көнчыгышка таба, сынык сызык ясап, төньяк-көнчыгышка таба 600 м, көнбатышка таба 100 м уза, шуннан соң агач-куак массивының көнчыгыш чиге буйлап 100 м төньяк-көнбатышка таба бара, аннары агач-куак массивы буйлап 100 м һәм төньяк-көнчыгышка таба 50 м уза, шуннан соң авыл хужалыгы жирләрә буйлап, сынык сызык ясап, 650 м, төньякка 100 м, Кисмәс елга-сын кисеп үтеп, сынык сызык ясап, төньяк-көнбатышка таба 350 м, көньяк-көнбатышка таба 550 м, төньяк-көнбатышка таба 600 м бара, аннары агач-куак массивының төньяк-көнбатыш чиге буйлап көньяк-көнбатышка таба 150 м уза, 450 м авыл хужалыгы жирләрә буйлап, инешне кисеп үтеп, буага кадәр бара, шуннан соң буаның уңьяк яры буйлап 1,9 км көнбатышка таба 47 нче тоташу ноктасына кадәр бара.

«Арча шәһәре» муниципаль берәмлеге чиге Теләче муниципаль районы белән чиктәш жирдә 57 нче тоташу ноктасыннан алып Арча муниципаль районы чиге буйлап «Арча шәһәре» муниципаль берәмлеге, Яңасала авыл жирлегә һәм Теләче муниципаль районы чикләре тоташкан урында Яңасала авылыннан 4,8 км төньяк-көнчыгышта урнашкан 59 нчы тоташу ноктасына кадәр уза.

«Арча шәһәре» муниципаль берәмлеге чиге Яңасала авыл жирлегә белән чиктәш жирдә 59 нчы тоташу ноктасыннан алып, агач-куак массивын һәм кибеп баручы инешне кисеп үтеп, 550 м төньякка таба авыл хужалыгы жирләрә буйлап уза, аннары 1,3 км төньяк-көнбатышка таба, 200 м урман полосасының көньяк-көнбатыш чиге буйлап, 200 м авыл хужалыгы жирләрә буйлап, 250 м урман полосасының көньяк-көнчыгыш чиге һәм 300 м көньяк-көнбатыш чиге буйлап, 200 м агач-куак массивы буйлап, 100 м авыл хужалыгы жирләрә буйлап, 200 м агач-куак массивы буйлап бара, аннары, Яңасала авылын Арча — Теләче автомобиль юлы белән тоташтыра торган профильле автомобиль юлына бүлеп бирелгән полосаны кисеп үтеп, көнбатышка таба 1,3 км авыл хужалыгы жирләрә буйлап, 150 м агач-куак массивы буйлап кибеп баручы инешкә кадәр бара, шуннан соң аның агымы буйлап аска таба аңа икенче кибеп баручы инеш койган жиргә кадәр 600 м уза һәм аның агымы буйлап өскә таба 300 м бара, аннары төньяк-көнчыгышка таба 50 м чокыр төбе буйлап бара, шуннан соң көнбатышка таба 50 м чокыр буйлап, 50 м

урман утыртмалары буйлап, кибеп баручы инешне кисеп үтеп, 1,9 км авыл хужалыгы жирләрә буйлап уза, алга таба, чокырны һәм Төбәк — Чокырча — Яңасала автомобиль юлына бүлеп бирелгән полосаны кисеп үтеп, 1,2 км көньякка таба, 150 м урман полосасының көнбатыш чиге буйлап, инешне һәм аның текә сулъяк ярын кисеп үтеп, 100 м авыл хужалыгы жирләрә буйлап бара, шуннан соң «Саба урманчылыгы» Татарстан Республикасы дәүләт бюджет учреждениесенең Ленин участок урманчылыгындагы 3 нче урман кварталының көнчыгыш чиге буйлап, сынык сызык ясап, көньяк-көнбатышка таба 900 м, көньяк чиге буйлап, сынык сызык ясап, 1,8 км көнбатышка таба «Арча шәһәрә» муниципаль берәмлеге, Яңасала һәм Кәче авыл жирлекләрә чикләрә тоташкан урында Якты Көн авылыннан 2,2 км төньяк-көнчыгышта урнашкан 56 нчы тоташу ноктасына кадәр уза.

«Арча шәһәрә» муниципаль берәмлеге чиге Кәче авыл жирлеге белән чиктәш жирдә 56 нчы тоташу ноктасыннан алып көнбатышка таба 2,2 км «Саба урманчылыгы» Татарстан Республикасы дәүләт бюджет учреждениесенең Ленин участок урманчылыгындагы 2 нче, 1 нче урман кварталларының көньяк чиге буйлап уза, шуннан соң 1 нче урман кварталының көнбатыш чиге буйлап 1,3 км төньяк-көнбатышка таба бара, аннары авыл хужалыгы жирләрә буйлап 950 м һәм көнбатышка таба 1,2 км кибеп баручы инешкә кадәр, текә уңъяк ярны кисеп үтеп, уза, әлеге инеш агымы буйлап аска таба 450 м бара, шуннан соң көнбатышка таба 150 м авыл хужалыгы жирләрә буйлап уза, аннары урман полосасының көньяк чиге буйлап 500 м, көньяк-көнбатыш чиге буйлап төньяк-көнбатышка таба 550 м бара, шуннан соң 250 м авыл хужалыгы жирләрә буйлап, 450 м урман полосасының көньяк-көнбатыш чиге буйлап, Казан — Малмыж һәм Горький тимер юлына бүлеп бирелгән полосаны кисеп үтеп, 550 м авыл хужалыгы жирләрә буйлап уза, аннары төньякка таба 200 м сазлык буйлап, 600 м авыл хужалыгы жирләрә буйлап Казансу елгасына кадәр дөвам итә, әлеге елга буйлап 10 м төньяк-көнчыгышка таба һәм аның агымы буйлап өскә таба 2,1 км бара, 50 м авыл хужалыгы жирләрә буйлап «Арча шәһәрә» муниципаль берәмлеге, Кәче һәм Наласа авыл жирлекләрә чикләрә тоташкан урында Кәче авылыннан 1,3 км төньяк-көнчыгышта урнашкан 50 нче тоташу ноктасына кадәр уза.

«Арча шәһәрә» муниципаль берәмлеге чиге Наласа авыл жирлеге белән чиктәш жирдә 50 нче тоташу ноктасыннан алып, сынык сызык ясап, төньяк-көнбатышка таба 2,3 км авыл хужалыгы жирләрә буйлап уза, аннары көнбатышка таба 1,1 км Арча — Олы Әтнә автомобиль юлына бүлеп бирелгән полосаның көньяк чиге буйлап бара, әлеге автомобиль юлына бүлеп

бирелгән полосаны кисеп үтеп, төньякка таба 1,0 км уза, шуннан соң, «Арча — Олы Этнә» — Урта Бирәзә автомобиль юлына бүлеп бирелгән полосаны кисеп үтеп, 300 м урман полосасының көньяк чиге буйлап бара, 250 м урман полосасы буйлап уза, алга таба авыл хужалыгы жирләре буйлап, сынык сызык ясап, көньяк-көнчыгышка таба 200 м, көньяк-көнбатышка таба 150 м бара, чокырның төньяк-көнбатыш чиге буйлап 100 м уза, шуннан соң көньяк-көнчыгышка таба 50 м чокыр буйлап инешкә кадәр бара, аның агымы буйлап өскә таба 1,6 км уза, аннары төньяк-көнчыгышка таба 100 м авыл хужалыгы жирләре буйлап кибең баручы инешкә кадәр бара, шушы инеш агымы буйлап 900 м өскә таба 48 нче тоташу ноктасына кадәр уза.

«Арча муниципаль районы» муниципаль берәмлегенең һәм аның составындагы муниципаль берәмлекләрнең территорияләре чикләрен билгеләү һәм аларның статусы турында» Татарстан Республикасы Законына 4 нче кушымта

Арча муниципаль районының «Апаз авыл жирлеге» муниципаль берәмлеге территориясә чигенең картографик тасвирламасы

Әлеге картографик тасвирлама «Апаз авыл жирлеге» муниципаль берәмлеге территориясә чигенең карта-схемасын («Арча муниципаль районы» муниципаль берәмлегенең һәм аның составындагы муниципаль берәмлекләрнең территорияләре чикләрен билгеләү һәм аларның статусы турында» Татарстан Республикасы Законына 1 нче кушымта) тасвирлаудан гыйбарәт.

Апаз авыл жирлеге Ташкичү, Шушмабаш авыл жирлекләре, Балтач муниципаль районы һәм Марий Эл Республикасы белән чиктәш.

Апаз авыл жирлеге чиге Марий Эл Республикасы белән чиктәш жирдә Апаз, Шушмабаш авыл жирлекләре һәм Марий Эл Республикасы чикләре тоташкан урында Носы авылынан 950 м төньяк-көнчыгышта урнашкан 7 нче тоташу ноктасынан алып Татарстан Республикасы административ чиге буйлап Апаз авыл жирлеге, Балтач муниципаль районы һәм Марий Эл Республикасы чикләре тоташкан урында Кызыл Игенче авылынан 2,3 км төньяк-көнбатышта урнашкан 8 нче (13 нче) тоташу ноктасына кадәр уза.

Апаз авыл жирлеге чиге Балтач муниципаль районы белән чиктәш жирдә 8 нче (13 нче) тоташу ноктасыннан алып Арча муниципаль районы чиге буйлап Апаз, Ташкичү авыл жирлекләре һәм Балтач муниципаль районы чикләре тоташкан урында Хәтнә авылыннан 1,1 км төньяк-көнчыгышта урнашкан 21 нче тоташу ноктасына кадәр уза.

Апаз авыл жирлеге чиге Ташкичү авыл жирлеге белән чиктәш жирдә 21 нче тоташу ноктасыннан алып «Арча урманчылыгы» Татарстан Республикасы дәүләт бюджет учреждениесенең Тукай участок урманчылыгындагы 69 нчы урман кварталының көньяк-көнбатыш чиге буйлап 300 м төньяк-көнбатышка таба, көнбатыш чиге буйлап 1,0 км төньяк-көнчыгышка таба уза, шуннан соң төньяк-көнбатышка таба 100 м 67 нче урман кварталының көньяк-көнбатыш чиге буйлап бара, авыл хужалыгы жирләре буйлап 100 м уза, шуннан соң төньяк-көнчыгышка таба 300 м чокыр буйлап дөвам итә, аннары төньяк-көнбатышка таба 100 м авыл хужалыгы жирләре буйлап, 1,0 км урман полосасының көньяк-көнбатыш чиге буйлап Апаз, Ташкичү һәм Шушмабаш авыл жирлекләре чикләре тоташкан урында Хәтнә авылыннан 2,7 км төньяк-көнчыгышта урнашкан 18 нче тоташу ноктасына кадәр бара.

Апаз авыл жирлеге чиге Шушмабаш авыл жирлеге белән чиктәш жирдә 18 нче тоташу ноктасыннан алып төньяк-көнчыгышка таба 750 м урман полосасының көньяк-көнчыгыш чиге буйлап уза, 800 м урман полосасы буйлап бара, аннары 1,3 км төньяк-көнбатышка таба авыл хужалыгы жирләре буйлап, төньяк-көнчыгышка таба 1,2 км бара, аннары урман полосасының көнчыгыш чиге буйлап 150 м һәм көнбатыш чиге буйлап төньякка таба 200 м уза, 150 м авыл хужалыгы жирләре буйлап, 200 м урман полосасының көнчыгыш чиге буйлап, 50 м авыл хужалыгы жирләре буйлап, 400 м урман полосасының көнчыгыш чиге буйлап, 400 м авыл хужалыгы жирләре буйлап, Ашытбаш – Шушмабаш – Карадуван автомобиль юлына бүлеп бирелгән полосаны кисеп үтеп, 550 м урман полосасының көнбатыш чиге буйлап, 250 м авыл хужалыгы жирләре буйлап Чишмә елгасына кадәр, аның текә уңыак ярын кисеп үтеп, әлеге елга агымы буйлап аска таба 950 м уза, шуннан соң авыл хужалыгы жирләре буйлап көнчыгышка таба 300 м, сынык сызык ясап, төньяк-көнчыгышка таба 1,2 км, төньяк-көнбатышка таба 100 м бара, аннары 250 м урман полосасының көньяк-көнбатыш чиге буйлап, сазлыкны кисеп үтеп, 2,2 км авыл хужалыгы жирләре буйлап 7 нче тоташу ноктасына кадәр бара.»;

2) 7 нче кушымтаны түбэндөгө редакциядә бәян итәргә:

«Арча муниципаль районы» муниципаль
берәмлегенең һәм аның составындагы
муниципаль берәмлекләрнең
территорияләре чикләрен билгеләү
һәм аларның статусы турында»
Татарстан Республикасы Законына
7 нче кушымта

**Арча муниципаль районының «Кәче авыл жирлегенә»
муниципаль берәмлеге территориясенең
картографик тасвирламасы**

Әлеге картографик тасвирлама «Кәче авыл жирлегенә» муниципаль берәмлеге территориясенең чигенә карта-схемасын («Арча муниципаль районы» муниципаль берәмлегенең һәм аның составындагы муниципаль берәмлекләрнең территорияләре чикләрен билгеләү һәм аларның статусы турында» Татарстан Республикасы Законына 1 нче кушымта) тасвирлаудан гыйбарәт.

Кәче авыл жирлегенә «Арча шәһәре» муниципаль берәмлеге, Наласа, Урта Аты, Иске Чүриле, Яңасала авыл жирлекләре һәм Биектау муниципаль районы белән чиктәш.

Кәче авыл жирлегенә чиге Урта Аты авыл жирлегенә белән чиктәш жирдә Кәче, Урта Аты авыл жирлекләре һәм Биектау муниципаль районы чикләре тоташкан урында Колачы авылынан 3,0 км көнчыгышта урнашкан 52 нче тоташу ноктасыннан алып төньяк-көнбатышка таба 450 м авыл хужалыгы жирләре буйлап уза, төньяк-көнчыгышка таба 450 м уза, төньяк-көнчыгышка таба 1,1 км урман полосасының көньяк-көнчыгыш чиге буйлап Кәче, Урта Аты һәм Наласа авыл жирлекләре чикләре тоташкан урында Наласа авылынан 1,7 км көньяк-көнбатышта урнашкан 51 нче тоташу ноктасына кадәр уза.

Кәче авыл жирлегенә чиге Наласа авыл жирлегенә белән чиктәш жирдә 51 нче тоташу ноктасыннан алып 1,1 км көньяк-көнчыгышка таба авыл хужалыгы жирләре буйлап Сала-Елга инешенә кадәр уза, шушы инеш агымы буйлап аска таба 350 м бара, аннары авыл хужалыгы жирләре буйлап 900 м көнбатышка таба, 550 м көньякка таба бара, аннары 800 м көнчыгышка таба авыл хужалыгы жирләре буйлап, 1,7 км урман полосасының көньяк чиге буйлап уза, аннары авыл хужалыгы жирләре буйлап төньяк-көнчыгышка таба 1,0 км, көнчыгышка таба 250 м, көньяк-көнчыгышка таба 700 м бара, аннары 600 м чокыр төбе

буйлап, чокырны кисеп үтеп, 1,3 км авыл хужалыгы жирләрә буйлап Кәче, Наласа авыл жирлекләрә һәм «Арча шәһәрә» муниципаль берәмлеге чикләрә тоташкан урында Кәче авылыннан 1,3 км төньяк-көнчыгышта урнашкан 50 нче тоташу ноктасына кадәр бара.

Кәче авыл жирлеге чиге «Арча шәһәрә» муниципаль берәмлеге белән чиктәш жирдә Кәче авыл жирлеге, «Арча шәһәрә» муниципаль берәмлеге һәм Яңасала авыл жирлеге чикләрә тоташкан урында Якты Көн авылыннан 2,2 км төньяк-көнчыгышта урнашкан 56 нчы тоташу ноктасыннан алып көнбатышка таба 2,2 км «Саба урманчылыгы» Татарстан Республикасы дәүләт бюджет учреждениесенә Ленин участок урманчылыгындагы 2 нче, 1 нче урман кварталларының көньяк чиге буйлап уза, шуннан соң 1,3 км төньяк-көнбатышка таба 1 нче урман кварталының көнбатыш чиге буйлап бара, аннары авыл хужалыгы жирләрә буйлап 950 м һәм көнбатышка таба 1,2 км кибең баручы инешкә кадәр уза, аның текә уңык ярын кисеп үтеп, шушы инеш агымы буйлап аска таба 450 м уза, аннары көнбатышка таба 150 м авыл хужалыгы жирләрә буйлап бара, алга таба урман полосасының көньяк чиге буйлап 500 м, көньяк-көнбатыш чиге буйлап төньяк-көнбатышка таба 550 м уза, аннары 250 м авыл хужалыгы жирләрә буйлап, 450 м урман полосасының көньяк-көнбатыш чиге буйлап, Казан – Малмыж һәм Горький тимер юлы автомобиль юлына бүлеп бирелгән полосаны кисеп үтеп, 550 м авыл хужалыгы жирләрә буйлап уза, аннары 200 м сазлык буйлап, 600 м авыл хужалыгы жирләрә буйлап Казансу елгасына кадәр уза, аннары шушы елга буйлап 10 м төньяк-көнчыгышка таба һәм аның агымы буйлап өскә таба 2,1 км бара, аннары көнбатышка таба 50 м авыл хужалыгы жирләрә буйлап 50 нче тоташу ноктасына кадәр уза.

Кәче авыл жирлеге чиге Яңасала авыл жирлеге белән чиктәш жирдә 56 нчы тоташу ноктасыннан алып көньякка таба «Саба урманчылыгы» Татарстан Республикасы дәүләт бюджет учреждениесенә Ленин участок урманчылыгындагы 5 нче урман кварталының көнчыгыш чиге буйлап 1,1 км, көньяк-көнчыгыш чиге буйлап көнбатышка таба 50 м Кәче, Яңасала һәм Иске Чүриле авыл жирлекләрә чикләрә тоташкан урында Якты Көн авылыннан 2,1 км көнчыгышта урнашкан 62 нче тоташу ноктасына кадәр бара.

Кәче авыл жирлеге чиге Иске Чүриле авыл жирлеге белән чиктәш жирдә 62 нче тоташу ноктасыннан алып көньяк-көнбатышка таба 1,3 км «Саба урманчылыгы» Татарстан Республикасы дәүләт бюджет учреждениесенә Ленин участок урманчылыгындагы 5 нче, 4 нче урман кварталларының көньяк-

көнчыгыш чиге буйлап уза, аннары 12 нче урман кварталының төньяк-көнчыгыш чиге буйлап көньяк-көнчыгышка таба 300 м, көньяк-көнчыгыш чиге буйлап көньяк-көнбатышка таба 850 м, көньяк-көнбатыш чиге буйлап төньякка таба 100 м бара, аннары төньяк-көнчыгышка таба 500 м, сынык сызык ясап, авыл хужалыгы жирләрә буйлап һәм 350 м кабат 12 нче урман кварталының көньяк-көнбатыш чиге буйлап уза, шуннан соң, сынык сызык ясап, 13 нче урман кварталының көнбатыш чиге буйлап көньяк-көнчыгышка таба 850 м бара, аннары көньяк-көнбатышка таба 50 м авыл хужалыгы жирләрә буйлап, урман кварталының көньяк-көнчыгыш чиге буйлап, сынык сызык ясап, 1,0 км һәм көньяк-көнбатыш чиге буйлап төньяк-көнбатышка 1,4 км бара, аннары көньяк-көнбатышка таба, «Казан – Малмыж» – Венета автомобиль юлына бүлеп бирелгән полосаны кисеп үтеп, 200 м авыл хужалыгы жирләрә буйлап уза, шуннан соң «Саба урманчылыгы» Татарстан Республикасы дәүләт бюджет учреждениесенең Ленин участок урманчылыгындагы 18 нче, 17 нче урман кварталларының төньяк-көнчыгыш һәм төньяк чикләре буйлап, сынык сызык ясап, 3,8 км төньяк-көнбатышка таба, урман полосасын һәм Казан – Малмыж автомобиль юлын кисеп үтеп, 3,1 км авыл хужалыгы жирләрә буйлап уза, 550 м урман полосасының төньяк-көнчыгыш чиге буйлап бара, аннары авыл хужалыгы жирләрә буйлап төньяк-көнбатышка таба 50 м, көньяк-көнбатышка таба 300 м, төньяк-көнбатышка 200 м уза, шуннан соң төньяк-көнбатышка таба 50 м, көнбатышка таба 450 м, төньяк-көнчыгышка таба 50 м, инешне кисеп үтеп, Горький тимер юлына бүлеп бирелгән полоса буйлап уза, аннары, инешне кисеп үтеп, авыл хужалыгы жирләрә буйлап 900 м төньяк-көнчыгышка таба һәм 200 м көнчыгышка таба, текә ярны кисеп үтеп, Казансу елгасына кадәр уза, Казансу елгасы агымы буйлап аска таба 8,0 км Кәче, Иске Чүриле авыл жирлекләре һәм Биектау муниципаль районы чикләре тоташкан урында Кишмәт авылыннан 700 м көньяк-көнбатышта урнашкан 54 нче тоташу ноктасына кадәр бара.

Кәче авыл жирлеге чиге Биектау муниципаль районы белән чиктәш жирдә 54 нче тоташу ноктасыннан алып Арча муниципаль районы чиге буйлап 52 нче тоташу ноктасына кадәр уза.»;

3) 10 – 13 нче кушымталарны түбәндәге редакциядә бәян итәргә:

«Арча муниципаль районы» муниципаль берәмлегенең һәм аның составындагы муниципаль берәмлекләрнең территорияләре чикләрен билгеләү һәм аларның статусы турында» Татарстан Республикасы Законына 10 нчы кушымта

Арча муниципаль районының «Наласа авыл жирлеген» муниципаль берәмлеге территориясенең картографик тасвирламасы

Әлеге картографик тасвирлама «Наласа авыл жирлеген» муниципаль берәмлеге территориясенең чигенең карта-схемасын («Арча муниципаль районы» муниципаль берәмлегенең һәм аның составындагы муниципаль берәмлекләрнең территорияләре чикләрен билгеләү һәм аларның статусы турында» Татарстан Республикасы Законына 1 нче кушымта) тасвирлаудан гыйбарәт.

Наласа авыл жирлеген «Арча шәһәре» муниципаль берәмлеге, Кәче, Яңа Кырлай, Урта Аты, Иске Кырлай һәм Утар Аты авыл жирлекләренә белән чиктәш.

Наласа авыл жирлеген чиген Яңа Кырлай авыл жирлеген белән чиктәш жирдә Наласа, Яңа Кырлай һәм Утар Аты авыл жирлекләренә чикләрен тоташкан урында Иске Йорт авылынан 1,4 км көньяк-көнбатышта урнашкан 38 нче тоташу ноктасынан алып 450 м көньяк-көнчыгышка таба авыл хужалыгы жирләрен буйлап, 350 м урман полосасының төньяк-көнчыгыш чиген буйлап, 150 м урман полосасы буйлап, 2,1 км авыл хужалыгы жирләрен буйлап һәм 1,5 км көньякка таба уза, шуннан соң урман полосаларының көнчыгыш чиген буйлап 200 м, төньяк чиген буйлап көнчыгышка таба 400 м бара, көнчыгышка таба 950 м авыл хужалыгы жирләрен буйлап, 200 м урман полосасы буйлап, 200 м авыл хужалыгы жирләрен буйлап, 700 м чокыр төбен буйлап уза, аннары, инешне кисеп үтеп, 950 м төньяк-көнчыгышка таба, сынык сызык ясап, авыл хужалыгы жирләрен буйлап, 750 м урман полосасының көньяк-көнчыгыш чиген буйлап, 650 м авыл хужалыгы жирләрен буйлап кибең баручы инешкә кадәр, аның текә уңык ярын кисеп үтеп, Наласа, Яңа Кырлай һәм Иске Кырлай авыл жирлекләренә чикләрен тоташкан урында Күкчә

Бирэзэ авылыннан 1,8 км көнчыгышта урнашкан 49 нчы тоташу ноктасына кадәр бара.

Наласа авыл жирлеге чиге Иске Кырлай авыл жирлеге белән чиктәш жирдә Наласа, Иске Кырлай авыл жирлекләре һәм «Арча шәһәре» муниципаль берәмлеге чикләре тоташкан урында Урта Бирэзэ авылыннан 750 м көнчыгышта урнашкан 48 нче тоташу ноктасыннан алып кибеп баручы инеш агымы буйлап 2,3 км өскә таба 49 нчы тоташу ноктасына кадәр уза.

Наласа авыл жирлеге чиге «Арча шәһәре» муниципаль берәмлеге белән чиктәш жирдә Наласа авыл жирлеге, «Арча шәһәре» муниципаль берәмлеге һәм Кәче авыл жирлеге чикләре тоташкан урында Кәче авылыннан 1,3 км төньяк-көнчыгышта урнашкан 50 нче тоташу ноктасыннан алып, сынык сызык ясап, төньяк-көнбатышка таба 2,3 км авыл хужалыгы жирләре буйлап уза, аннары көнчыгышка таба 1,1 км Арча – Олы Этнә автомобиль юлына бүлеп бирелгән полосаның көньяк чиге буйлап бара, әлеге автомобиль юлына бүлеп бирелгән полосаны кисеп үтеп, төньякка таба, сынык сызык ясап, 1,0 км уза, шуннан соң, «Арча – Олы Этнә» – Урта Бирэзэ автомобиль юлына бүлеп бирелгән полосаны кисеп үтеп, 300 м көнчыгышка таба урман полосасының көньяк чиге буйлап бара, 250 м урман полосасы буйлап уза, алга таба авыл хужалыгы жирләре буйлап, сынык сызык ясап, көньяк-көнчыгышка таба 200 м, көньяк-көнбатышка таба 150 м бара, чокырның төньяк-көнбатыш чиге буйлап 100 м уза, шуннан соң көньяк-көнчыгышка таба 50 м чокыр буйлап инешкә кадәр бара, аның агымы буйлап өскә таба 1,6 км уза, аннары төньяк-көнчыгышка таба 100 м авыл хужалыгы жирләре буйлап кибеп баручы инешкә кадәр бара, шушы инеш агымы буйлап 900 м өскә таба 48 нче тоташу ноктасына кадәр бара.

Наласа авыл жирлеге чиге Кәче авыл жирлеге белән чиктәш жирдә Наласа, Кәче һәм Урта Аты авыл жирлекләре чикләре тоташкан урында Наласа авылыннан 1,7 км көньяк-көнбатышта урнашкан 51 нче тоташу ноктасыннан алып 1,1 км көньяк-көнчыгышка таба авыл хужалыгы жирләре буйлап Сала-Елга инешенә кадәр уза, шушы инеш агымы буйлап аска таба 350 м бара, аннары авыл хужалыгы жирләре буйлап 900 м көнчыгышка таба, 550 м көньякка таба уза, аннары 800 м көнчыгышка таба авыл хужалыгы жирләре буйлап, 1,7 км урман полосасының көньяк чиге буйлап уза, аннары авыл хужалыгы жирләре буйлап төньяк-көнчыгышка таба 1,0 км, көнчыгышка таба 250 м, көньяк-көнчыгышка таба 700 м бара, аннары 600 м чокыр төбе буйлап, чокырны кисеп үтеп, 1,3 км авыл хужалыгы жирләре буйлап 50 нче тоташу ноктасына кадәр бара.

Наласа авыл жирлеге чиге Урта Аты авыл жирлеге белән чиктәш жирдә 51 нче тоташу ноктасыннан алып 950 м төньяк-көнчыгышка таба урман полосасының көньяк-көнчыгыш чиге буйлап, 150 м авыл хужалыгы жирләре буйлап инешкә кадәр уза, инеш агымы буйлап өскә таба 350 м бара, шуннан соң төньяк-көнбатышка таба 150 м буа буйлап уза, елга агымы буйлап кабат өскә таба 950 м бара, аннары төньяк-көнчыгышка таба 100 м инешнең текә суляк яры буйлап, 50 м авыл хужалыгы жирләре буйлап, 100 м урман полосасы буйлап, 450 м урман полосасының көньяк-көнчыгыш чиге буйлап, 700 м урман полосасы буйлап, 250 м урман полосасының көньяк-көнчыгыш чиге буйлап, Арча – Олы Этнә автомобиль юлына бүлеп бирелгән полосаны кисеп үтеп, 850 м авыл хужалыгы жирләре буйлап Наласа, Урта Аты һәм Утар Аты авыл жирлекләре чикләре тоташкан урында Түбән Аты авылыннан 1,8 км төньяк-көнчыгышта урнашкан 37 нче тоташу ноктасына кадәр бара.

Наласа авыл жирлеге чиге Утар Аты авыл жирлеге белән чиктәш жирдә 37 нче тоташу ноктасыннан алып төньяк-көнчыгышка таба 3,9 км урман полосасының көньяк-көнчыгыш чиге буйлап 38 нче тоташу ноктасына кадәр уза.

«Арча муниципаль районы» муниципаль берәмлегенә һәм аның составындагы муниципаль берәмлекләренң территорияләре чикләрен билгеләү һәм аларның статусы турында» Татарстан Республикасы Законына 11 нче кушымта

Арча муниципаль районының «Яңа Кенәр авыл жирлеге» муниципаль берәмлеге территориясә чигенәң картографик тасвирламасы

Әлеге картографик тасвирлама «Яңа Кенәр авыл жирлеге» муниципаль берәмлеге территориясә чигенәң карта-схемасын («Арча муниципаль районы» муниципаль берәмлегенә һәм аның составындагы муниципаль берәмлекләренң территорияләре чикләрен билгеләү һәм аларның статусы турында» Татарстан Республикасы Законына 1 нче кушымта) тасвирлаудан гыйбарәт.

Яңа Кенәр авыл жирлеге Ташкичү, Шушмабаш авыл жирлекләре, Этнә муниципаль районы һәм Марий Эл Республикасы белән чиктәш.

Яңа Кенәр авыл җирлеге чиге Марий Эл Республикасы белән чиктәш җирдә Яңа Кенәр авыл җирлеге, Этнә муниципаль районы һәм Марий Эл Республикасы чикләре тоташкан урында Түбән Оры авылыннан 6,3 км төньяк-көнбатышта урнашкан 13 нче (12 нче) тоташу ноктасыннан алып Татарстан Республикасы административ чиге буйлап Яңа Кенәр, Шушмабаш авыл җирлекләре һәм Марий Эл Республикасы чикләре тоташкан урында Яңа Ашыт авылыннан 2,9 км төньяк-көнчыгышта урнашкан 5 нче тоташу ноктасына кадәр уза.

Яңа Кенәр авыл җирлеге чиге Шушмабаш авыл җирлеге белән чиктәш җирдә 5 нче тоташу ноктасыннан алып көнбатышка таба, сынык сызык ясап, инешне кисеп үтеп, 1,4 км «Арча урманчылыгы» Татарстан Республикасы дәүләт бюджет учреждениесенә Кенәр участок урманчылыгындагы 40 нчы урман кварталының көньяк-көнчыгыш һәм көньяк чикләре буйлап уза, 50 м авыл хужалыгы җирләре буйлап бара, аннары, сынык сызык ясап, 800 м көньяк-көнбатышка таба һәм 850 м көнбатышка таба 40 нчы, 39 нчы урман кварталларының көньяк чиге буйлап уза, шуннан соң көньякка таба 1,0 км урман полосасы буйлап, 200 м авыл хужалыгы җирләре буйлап Шушма елгасына кадәр бара, аның агымы буйлап аска таба елгага кибеп баручы инеш койган җиргә кадәр 1,4 км уза, аннары 1,8 км инеш агымы буйлап өскә таба Яңа Кенәр, Шушмабаш һәм Ташкичү авыл җирлекләре чикләре тоташкан урында Шекә авылыннан 1,6 км көнбатышта урнашкан 10 нчы тоташу ноктасына кадәр бара.

Яңа Кенәр авыл җирлеге чиге Ташкичү авыл җирлеге белән чиктәш җирдә 10 нчы тоташу ноктасыннан алып көньяк-көнбатышка таба 350 м урман утыртмаларының көньяк-көнчыгыш чиге буйлап уза, шуннан соң авыл хужалыгы җирләре буйлап 100 м, төньяк-көнбатышка таба 450 м бара, аннары урман полосаларының көньяк-көнбатыш чиге буйлап 250 м, көньяк-көнчыгыш чиге буйлап көньяк-көнбатышка таба 1,1 км, көньяк-көнбатыш чиге буйлап төньяк-көнбатышка таба 750 м һәм көньяк-көнчыгыш чиге буйлап 700 м уза, урман полосасы буйлап көньяк-көнбатышка таба 150 м, авыл хужалыгы җирләре буйлап 250 м кибеп баручы инешкә кадәр уза, алга таба әлеге инеш агымы буйлап аска таба 2,9 км буага кадәр бара, аннары көньяк-көнбатышка таба 50 м буа буйлап бара, буа плотинасын кисеп үтә, шуннан соң инеш агымы буйлап аска таба 450 м аның башка инеш белән кушылган урынына кадәр бара, аннары әлеге инеш агымы буйлап аска таба 850 м аңа кибеп баручы инеш койган җиргә кадәр уза, әлеге кибеп баручы инеш агымы буйлап өскә таба 900 м дәвам итә, аннары көньяк-көнбатышка таба 50 м авыл хужалыгы җирләре буйлап, 50 м «Арча урманчылыгы»

Татарстан Республикасы дәүләт бюджет учреждениесенең Тукай участок урманчылыгындагы 25 нче урман кварталының аерымланган кишәрлегенең төньяк-көнбатыш чиге буйлап бара, шуннан соң, Арча — Марий Эл Республикасы чиге автомобиль юлына бүлеп бирелгән полосаны кисеп үтеп, 150 м авыл хужалыгы жирләре буйлап уза, шуннан соң 600 м урман полосасының көньяк-көнбатыш чиге буйлап, 100 м авыл хужалыгы жирләре буйлап, 100 м урман полосасының көньяк-көнбатыш чиге буйлап, күлне һәм Яңа Кенәр — Түбән Оры автомобиль юлына бүлеп бирелгән полосаны кисеп үтеп, авыл хужалыгы жирләре буйлап 1,5 км уза, аннары көньяк-көнбатышка таба 100 м урман полосасының көньяк-көнчыгыш чиге буйлап, кабат Яңа Кенәр — Түбән Оры автомобиль юлына бүлеп бирелгән полосаны кисеп үтеп, 150 м авыл хужалыгы жирләре буйлап бара, урман полсаларының көньяк-көнчыгыш чиге буйлап 2,1 км һәм көньяк-көнбатыш чиге буйлап 550 м төньяк-көнбатышка таба, Печмәнтау елгасын кисеп үтеп, 300 м авыл хужалыгы жирләре буйлап, 350 м урман полосасының көньяк-көнбатыш чиге буйлап, 200 м авыл хужалыгы жирләре буйлап, урман полсаларының көньяк-көнбатыш чиге буйлап 700 м һәм көньяк-көнчыгыш чиге буйлап көньяк-көнбатышка таба 850 м, 200 м авыл хужалыгы жирләре буйлап, урман полосасының көньяк-көнчыгыш чиге буйлап 1,9 км һәм көнчыгыш чиге буйлап 700 м төньякка таба, 50 м авыл хужалыгы жирләре буйлап бара, шуннан соң урман полосасының көньяк-көнчыгыш чиге буйлап 400 м көньяк-көнчыгышка таба, 850 м авыл хужалыгы жирләре буйлап Ашыт елгасына кадәр Яңа Кенәр, Ташкичү авыл жирлекләре һәм Этнә муниципаль районы чикләре тоташкан урында Печмәнтау авылыннан 1,4 км көньяк-көнбатышта Ашыт елгасында урнашкан 14 нче тоташу ноктасына кадәр бара.

Яңа Кенәр авыл жирлеге чиге Этнә муниципаль районы белән чиктәш жирдә 14 нче тоташу ноктасыннан алып Арча муниципаль районы чиге буйлап 13 нче (12 нче) тоташу ноктасына кадәр уза.

Яңа Кенәр авыл жирлегенең басу аша кишәрлеге чиге Марий Эл Республикасы белән чиктәш жирдә Яңа Кенәр авыл жирлегенең басу аша кишәрлеге һәм Марий Эл Республикасы чикләре тоташкан урында Кече Этнә авылыннан 3,3 км көньяк-көнбатышта урнашкан 1 нче тоташу ноктасыннан алып Татарстан Республикасы административ чиге буйлап 1 нче тоташу ноктасына кадәр уза.

«Арча муниципаль районы» муниципаль
берәмлегенең һәм аның составындагы
муниципаль берәмлекләрнең
территорияләре чикләрен билгеләү
һәм аларның статусы турында»
Татарстан Республикасы Законына
12 нче кушымта

**Арча муниципаль районының «Яңа Кишет авыл жирлеге»
муниципаль берәмлеге территориясә чигенең
картографик тасвирламасы**

Әлеге картографик тасвирлама «Яңа Кишет авыл жирлеге» муниципаль берәмлеге территориясә чигенең карта-схемасын («Арча муниципаль районы» муниципаль берәмлегенең һәм аның составындагы муниципаль берәмлекләрнең территорияләре чикләрен билгеләү һәм аларның статусы турында» Татарстан Республикасы Законына 1 нче кушымта) тасвирлаудан гыйбарәт.

Яңа Кишет авыл жирлеге Яңа Кырлай, Ташкичү, Утар Аты авыл жирлекләре һәм Этнә муниципаль районы белән чиктәш.

Яңа Кишет авыл жирлеге чиге Ташкичү авыл жирлеге белән чиктәш жирдә Яңа Кишет, Ташкичү авыл жирлекләре һәм Этнә муниципаль районы чикләре тоташкан урында Кышкар авылынан 2,5 км төньяк-көнбатышта урнашкан 15 нче тоташу ноктасынан алып төньяк-көнчыгышка таба 150 м урман полосасының көньяк-көнчыгыш чиге буйлап, 100 м авыл хужалыгы жирләре буйлап, 450 м урман полосасының көньяк-көнчыгыш чиге буйлап, 500 м авыл хужалыгы жирләре буйлап, 100 м урман полосасының көньяк-көнчыгыш чиге буйлап, 100 м авыл хужалыгы жирләре буйлап, 600 м урман полосасының көньяк чиге буйлап уза, шуннан соң 250 м көньяк-көнчыгышка таба урман полосасының көньяк-көнбатыш чиге буйлап, авыл хужалыгы жирләре буйлап 50 м, урман полосасының көньяк-көнбатыш чиге буйлап 1,1 км, авыл хужалыгы жирләре буйлап 2,1 км, урман полосасының көньяк-көнбатыш чиге буйлап 300 м, Арча – Марий Эл Республикасы чиге автомобиль юлына бүлеп бирелгән полосаны кисеп үтеп, авыл хужалыгы жирләре буйлап 50 м, Ашытбаш – Шушмабаш – Карадуван автомобиль юлына бүлеп бирелгән полосаны кисеп үтеп, урман полосасының көньяк-көнбатыш чиге буйлап 2,3 км, авыл хужалыгы жирләре буйлап 500 м Яңа Кишет, Ташкичү һәм Яңа Кырлай авыл жирлекләре чикләре тоташкан урында Симетбаш авылынан 1,8 км көнчыгышта урнашкан 17 нче тоташу ноктасына кадәр уза.

Яңа Кишет авыл жирлегә чиге Яңа Кырлай авыл жирлегә белән чиктәш жирдә 17 нче тоташу ноктасыннан алып көньяк-көнбатышка таба 250 м авыл хужалыгы жирләре буйлап, 100 м урман полосасының көньяк-көнчыгыш чиге буйлап, 100 м авыл хужалыгы жирләре буйлап, 350 м урман полосасының көньяк-көнчыгыш чиге буйлап, Арча – Марий Эл Республикасы чиге һәм «Арча – Марий Эл Республикасы чиге» – Яңа Кишет автомобиль юлларына бүлеп бирелгән полосаны кисеп үтеп, 2,3 км авыл хужалыгы жирләре буйлап уза, шуннан соң «Арча урманчылыгы» Татарстан Республикасы дәүләт бюджет учреждениесенә Тукай участок урманчылыгындагы 105 нче урман кварталының төньяк-көнбатыш чиге буйлап 800 м төньяк-көнчыгышка таба уза, аннары, сынык сызык ясап, 105, 107, 109 нчы урман кварталларының төньяк-көнчыгыш, көнчыгыш һәм көньяк-көнчыгыш чикләре буйлап көньяк-көнчыгышка таба 6,8 км бара, 109 нчы, 108 нче урман кварталларының көньяк һәм көньяк-көнбатыш чикләре буйлап, сынык сызык ясап, 3,7 км төньяк-көнбатышка таба бара, аннары 110 нчы урман кварталының төньяк-көнбатыш чиге буйлап көньяк-көнбатышка таба 1,5 км Яңа Кишет, Яңа Кырлай һәм Утар Аты авыл жирлекләре чикләре тоташкан урында Субаш Аты авылыннан 4,1 км төньяк-көнчыгышта урнашкан 32 нче тоташу ноктасына кадәр бара.

Яңа Кишет авыл жирлегә чиге Утар Аты авыл жирлегә белән чиктәш жирдә 32 нче тоташу ноктасыннан алып 350 м авыл хужалыгы жирләре буйлап, 800 м урман полосасының көньяк-көнчыгыш чиге буйлап, 1,0 км авыл хужалыгы жирләре буйлап, 800 м урман полосасының көньяк-көнчыгыш чиге буйлап, 550 м авыл хужалыгы жирләре буйлап Яңа Кишет, Утар Аты авыл жирлекләре һәм Этнә муниципаль районы чикләре тоташкан урында Субаш Аты авылыннан 2,8 км төньяк-көнбатышта урнашкан 33 нче тоташу ноктасына кадәр бара.

Яңа Кишет авыл жирлегә чиге Этнә муниципаль районы белән чиктәш жирдә 33 нче тоташу ноктасыннан алып Арча муниципаль районы чиге буйлап 15 нче тоташу ноктасына кадәр уза.

«Арча муниципаль районы» муниципаль
берәмлегенең һәм аның составындагы
муниципаль берәмлекләрнең
территорияләре чикләрен билгеләү
һәм аларның статусы турында»
Татарстан Республикасы Законына
13 нче кушымта

**Арча муниципаль районының «Яңа Кырлай авыл жирлеген»
муниципаль берәмлеге территориясегә чигенәң
картографик тасвирламасы**

Әлеге картографик тасвирлама «Яңа Кырлай авыл жирлеген» муниципаль берәмлеге территориясегә чигенәң карта-схемасын («Арча муниципаль районы» муниципаль берәмлегенәң һәм аның составындагы муниципаль берәмлекләрнең территорияләре чикләрен билгеләү һәм аларның статусы турында» Татарстан Республикасы Законына 1 нче кушымта) тасвирлаудан гыйбарәт.

Яңа Кырлай авыл жирлеген Наласа, Яңа Кишет, Иске Кырлай, Ташкичү, Үрнәк һәм Утар Аты авыл жирлекләрен белән чиктәш.

Яңа Кырлай авыл жирлеген чиген Ташкичү авыл жирлеген белән чиктәш жирдә Яңа Кырлай, Ташкичү һәм Яңа Кишет авыл жирлекләрен чикләрен тоташкан урында Симетбаш авылынан 1,8 км көнчыгышта урнашкан 17 нче тоташу ноктасынан алып төньяк-көнчыгышка таба 50 м авыл хужалыгы жирләрен буйлап, 2,0 км урман полосасының көньяк-көнчыгыш чиген буйлап уза, шуннан соң 650 м төньякка таба «Арча урманчылыгы» Татарстан Республикасы дәүләт бюджет учреждениесенен Тукай участок урманчылыгындагы 63 нче, 60 нчы урман кварталларының көнбатыш чиген буйлап бара, аннары 60 нчы урман кварталының төньяк-көнбатыш чиген буйлап 1,4 км төньяк-көнчыгышка таба уза, шуннан соң 60, 61, 62 нче урман кварталларының төньяк чиген буйлап 2,2 км көнчыгышка таба уза, аннары 450 м көньяк-көнчыгышка таба 62 нче урман кварталының төньяк-көнчыгыш чиген буйлап бара, шуннан соң урман полосасының көньяк-көнчыгыш чиген буйлап 450 м төньяк-көнчыгышка таба, 100 м авыл хужалыгы жирләрен буйлап, 1,0 км урман полосасының көньяк-көнчыгыш чиген буйлап уза, аннары көньяк-көнчыгышка таба 50 м авыл хужалыгы жирләрен буйлап, 300 м 57 нче урман кварталының көньяк-көнбатыш чиген буйлап уза, урман массивын кисеп үтеп, көньякка 150 м авыл хужалыгы жирләрен буй-

лап, 250 м урман полосасының көнбатыш чиге буйлап, 200 м урман полосасы буйлап, 450 м урман полосасының көнчыгыш чиге буйлап Яңа Кырлай, Ташкичү һәм Үрнәк авыл жирлекләре чикләре тоташкан урында Наратлык авылынан 2,4 км көньяк-көнчыгышта урнашкан 19 нчы тоташу ноктасына кадәр бара.

Яңа Кырлай авыл жирлегенә чиге Үрнәк авыл жирлегенә белән чиктәш жирдә 19 нчы тоташу ноктасынан алып 40 м көньяк-көнбатышка таба авыл хужалыгы жирләре буйлап, 250 м урман полосасының төньяк-көнбатыш чиге буйлап, 150 м авыл хужалыгы жирләре буйлап, 350 м урман полосасының төньяк-көнбатыш чиге буйлап кибең баручы Пошалым елгасына кадәр уза, аннары әлегә елга агымы буйлап аска таба 1,1 км бара, шуннан соң 150 м көньяк-көнбатышка таба авыл хужалыгы жирләре буйлап, 250 м урман полосасының көньяк-көнчыгыш чиге буйлап, 150 м авыл хужалыгы жирләре буйлап уза, шуннан соң көньякка таба, сынык сызык ясап, урман полосасының көнчыгыш чиге буйлап 450 м бара, 300 м көньяк-көнчыгышка таба авыл хужалыгы жирләре буйлап уза, 450 м урман полосасының төньяк-көнчыгыш чиге буйлап, 950 м авыл хужалыгы жирләре буйлап, 100 м урман полосасының төньяк-көнчыгыш чиге буйлап, 250 м авыл хужалыгы жирләре буйлап Яңа Кырлай, Үрнәк һәм Иске Кырлай авыл жирлекләре чикләре тоташкан урында Югары Пошалым авылынан 1,7 км төньяк-көнбатышта урнашкан 29 нчы тоташу ноктасына кадәр уза.

Яңа Кырлай авыл жирлегенә чиге Иске Кырлай авыл жирлегенә белән чиктәш жирдә 29 нчы тоташу ноктасынан алып кибең баручы инеш агымы буйлап аска таба аның Өтнә елгасына койган жиренә кадәр 750 м уза, шушы елга агымы буйлап өскә таба 450 м бара, аннары 1,5 км көньяк-көнбатышка таба авыл хужалыгы жирләре буйлап Кече Өтнә елгасына кадәр уза, шушы елга агымы буйлап өскә таба 350 м бара, аннары көньяк-көнбатышка таба 200 м авыл хужалыгы жирләре буйлап, 1,1 км урман полосасының көньяк-көнчыгыш чиге буйлап уза, шуннан соң, сынык сызык ясап, төньяк-көнбатышка таба 1,1 км «Арча урманчылыгы» Татарстан Республикасы дәүләт бюджет учреждениесенә Тукай участок урманчылыгындагы 104 нче, 103 нче урман кварталларының төньяк-көнчыгыш һәм төньяк чикләре буйлап уза, аннары 1,6 км көньяк-көнбатышка таба 103 нче урман кварталының төньяк-көнбатыш чиге буйлап бара, 400 м авыл хужалыгы жирләре буйлап Ия елгасына кадәр бара, текә ярны кисеп үтеп, әлегә елга агымы буйлап өскә таба 500 м уза, шуннан соң 1,0 км көньяк-көнбатышка таба авыл хужалыгы жирләре буйлап, 100 м урман полосасының көньяк-көнчыгыш

чиге буйлап Арча – Марий Эл Республикасы чиге автомобиль юлына кадәр бара, аннары көньяк-көнчыгышка таба 1,2 км әлеге автомобиль юлы буйлап уза, аннары көньякка таба 50 м Арча – Марий Эл Республикасы чиге автомобиль юлына бүлеп бирелгән полосаның көньяк-көнчыгыш чигенә кадәр уза, шуннан соң, «Арча – Марий Эл Республикасы чиге» – Чикинас автомобиль юлына бүлеп бирелгән полосаны кисеп үтеп, әлеге автомобиль юлына бүлеп бирелгән полосаның көньяк-көнбатыш чиге буйлап 1,4 км дәвам итә, аннары, «Арча – Марий Эл Республикасы чиге» – Чикинас автомобиль юлына бүлеп бирелгән полосаны кисеп үтеп, урман полосасының төньяк-көнчыгыш чиге буйлап 3,1 км бара, кабат Арча – Марий Эл Республикасы чиге автомобиль юлына бүлеп бирелгән полосаның көньяк-көнбатыш чиге буйлап 4,7 км уза, алга таба, сынык сызык ясап, авыл хужалыгы жирләре буйлап, кибеп баручы инешне берничә тапкыр кисеп үтеп, көньякка таба 1,2 км бара, шуннан соң әлеге кибеп баручы инеш агымы буйлап аска таба 1,2 км Яңа Кырлай, Иске Кырлай һәм Наласа авыл жирлекләре чикләре тоташкан урында Күкчә Бирәзә авылыннан 1,8 км көнчыгышта урнашкан 49 нчы тоташу ноктасына кадәр уза.

Яңа Кырлай авыл жирлеге чиге Наласа авыл жирлеге белән чиктәш жирдә Яңа Кырлай, Наласа һәм Утар Аты авыл жирлекләре чикләре тоташкан урында Иске Йорт авылыннан 1,4 км көньяк-көнбатышта урнашкан 38 нче тоташу ноктасыннан алып 450 м көньяк-көнчыгышка таба авыл хужалыгы жирләре буйлап, 350 м урман полосасының төньяк-көнчыгыш чиге буйлап, 150 м урман полосасы буйлап, 2,1 км авыл хужалыгы жирләре буйлап һәм 1,5 км көньякка таба уза, шуннан соң урман полосаларының көнчыгыш чиге буйлап 200 м, төньяк чиге буйлап көнчыгышка таба 400 м бара, көнчыгышка таба 950 м авыл хужалыгы жирләре буйлап, 200 м урман полосасы буйлап, 200 м авыл хужалыгы жирләре буйлап, 700 м чокыр төбе буйлап уза, аннары, инешне кисеп үтеп, 950 м төньяк-көнчыгышка таба, сынык сызык ясап, авыл хужалыгы жирләре буйлап, 750 м урман полосасының көньяк-көнчыгыш чиге буйлап, 650 м авыл хужалыгы жирләре буйлап кибеп баручы инешкә кадәр, аның текә уңьяк ярын кисеп үтеп, 49 нчы тоташу ноктасына кадәр бара.

Яңа Кырлай авыл жирлеге чиге Утар Аты авыл жирлеге белән чиктәш жирдә Яңа Кырлай, Утар Аты һәм Яңа Кишет авыл жирлекләре чикләре тоташкан урында Субаш Аты авылыннан 4,1 км төньяк-көнчыгышта урнашкан 32 нче тоташу ноктасыннан алып көньяк-көнчыгышка таба, сынык сызык ясап, кибеп баручы инешне кисеп үтеп, 1,3 км «Арча урманчылыгы» Татарстан Республикасы дәүләт бюджет учреждениесенә Тукай

участок урманчылыгындагы 110 нчы, 112 нче урман кварталларының көнбатыш чиге буйлап, 150 м авыл хужалыгы жирләрә буйлап, 112 нче урман кварталының көнбатыш чиге буйлап 50 м һәм 250 м авыл хужалыгы жирләрә буйлап уза, аннары көньяк-көнбатышка таба, сынык сызык ясап, 1,3 км кабат 112 нче урман кварталының көнбатыш чиге буйлап бара, алга таба, кибең баручы инешне ике тапкыр кисеп үтеп, 114 нче урман кварталының төньяк чиге буйлап көнчыгышка таба 1,1 км, көнчыгыш чиге буйлап, сынык сызык ясап, көньякка таба 2,3 км һәм көньяк-көнчыгыш чиге буйлап көньяк-көнбатышка таба 700 м бара, шуннан соң урман полосасының көньяк-көнчыгыш чиге буйлап 1,0 км көньяк-көнбатышка таба бара, аннары урман полосасының төньяк-көнчыгыш чиге буйлап 2,7 км көньяк-көнчыгышка таба 38 нче тоташу ноктасына кадәр уза.

Яңа Кырлай авыл жирлегә чиге Яңа Кишет авыл жирлегә белән чиктәш жирдә 17 нче тоташу ноктасыннан алып көньяк-көнбатышка таба 250 м авыл хужалыгы жирләрә буйлап, 100 м урман полосасының көньяк-көнчыгыш чиге буйлап, 100 м авыл хужалыгы жирләрә буйлап, 350 м урман полосасының көньяк-көнчыгыш чиге буйлап, Арча – Марий Эл Республикасы чиге һәм «Арча – Марий Эл Республикасы чиге» – Яңа Кишет автомобиль юлларына бүлеп бирелгән полосаны кисеп үтеп, 2,3 км авыл хужалыгы жирләрә буйлап уза, шуннан соң «Арча урманчылыгы» Татарстан Республикасы дәүләт бюджет учреждениесеңең Тукай участка урманчылыгындагы 105 нче урман кварталының төньяк-көнбатыш чиге буйлап 800 м төньяк-көнчыгышка таба уза, аннары, сынык сызык ясап, 105, 107, 109 нчы урман кварталларының төньяк-көнчыгыш, көнчыгыш һәм көньяк-көнчыгыш чикләре буйлап көньяк-көнчыгышка таба 6,8 км бара, аннары 109 нчы, 108 нче урман кварталларының көньяк һәм көньяк-көнбатыш чикләре буйлап, сынык сызык ясап, 3,7 км төньяк-көнбатышка таба уза, аннары 110 нчы урман кварталының төньяк-көнбатыш чиге буйлап көньяк-көнбатышка таба 1,5 км 32 нче тоташу ноктасына кадәр бара.»;

4) 15 нче кушымтаны түбәндәге редакциядә бәян итәргә:

«Арча муниципаль районы» муниципаль
берәмлегенең һәм аның составындагы
муниципаль берәмлекләрнең
территорияләре чикләрен билгеләү
һәм аларның статусы турында»
Татарстан Республикасы Законына
15 нче кушымта

**Арча муниципаль районының «Сеже авыл жирлегенә»
муниципаль берәмлеге территориясә чигенең
картографик тасвирламасы**

Әлеге картографик тасвирлама «Сеже авыл жирлегенә» муниципаль берәмлеге территориясә чигенең карта-схемасын («Арча муниципаль районы» муниципаль берәмлегенең һәм аның составындагы муниципаль берәмлекләрнең территорияләре чикләрен билгеләү һәм аларның статусы турында» Татарстан Республикасы Законына 1 нче кушымта) тасвирлаудан гыйбарәт.

Сеже авыл жирлегенә Урта Курса, Иске Кырлай, Үрнәк авыл жирлекләре, Балтач һәм Саба муниципаль районнары белән чиктәш.

Сеже авыл жирлегенә чиге Балтач муниципаль районы белән чиктәш жирдә Сеже, Үрнәк авыл жирлекләре һәм Балтач муниципаль районы чикләре тоташкан урында Бимәр авылынан 2,4 км көньяк-көнчыгышта урнашкан 23 нче тоташу ноктасынан алып Арча муниципаль районы чиге буйлап Сеже авыл жирлегенә, Балтач һәм Саба муниципаль районнары чикләре тоташкан урында Пүчинкә-Поник поселогынан 1,8 км төньякта урнашкан 24 нче (50 нче) тоташу ноктасына кадәр уза.

Сеже авыл жирлегенә чиге Саба муниципаль районы белән чиктәш жирдә 24 нче (50 нче) тоташу ноктасынан алып Арча муниципаль районы чиге буйлап Сеже, Урта Курса авыл жирлекләре һәм Саба муниципаль районы чикләре тоташкан урында Курса-Почмак авылынан 1,7 км көньяк-көнчыгышта урнашкан 46 нчы тоташу ноктасына кадәр уза.

Сеже авыл жирлегенә чиге Урта Курса авыл жирлегенә белән чиктәш жирдә 46 нчы тоташу ноктасынан алып Горький тимер юлына бүлеп бирелгән полосаның төньяк-көнбатыш чиге буйлап көньяк-көнбатышка таба 1,5 км уза, аннары урман полосасының көньяк-көнбатыш чиге буйлап 250 м төньяк-көнбатышка таба, 500 м авыл хужалыгы жирләре буйлап, 150 м сазлыкның төньяк-

көнчыгыш чиге буйлап, 200 м авыл хужалыгы жирлэре буйлап, 200 м урман полосасының көньяк-көнбатыш чиге буйлап, 100 м авыл хужалыгы жирлэре буйлап, 300 м урман полосасының көньяк-көнбатыш чиге буйлап, 50 м авыл хужалыгы жирлэре буйлап инешкә кадәр бара, шуннан соң, Арча — Сеже автомобиль юлына бүлеп бирелгән полосаны кисеп үтеп, 2,0 км элге инеш агымы буйлап аска таба уза, аннары авыл хужалыгы жирлэре буйлап көньяк-көнбатышка таба 900 м, Кисмәс елгасын һәм аның текә уңык ярын кисеп үтеп, көнбатышка таба 750 м бара, шуннан соң 50 м урман утыртмаларының көньяк чиге буйлап, 150 м чокыр буйлап бара, аннары чокыр төбе буйлап 500 м төньяк-көнбатышка таба, 250 м авыл хужалыгы жирлэре буйлап, 2,5 км урман полосасының көньяк-көнбатыш чиге буйлап, 400 м урман полосасы буйлап, 100 м авыл хужалыгы жирлэре буйлап инешкә кадәр Сеже, Урта Курса һәм Иске Кырлай авыл жирлекләре чикләре тоташкан урында Корайван авылынан 2,3 км төньяк-көнчыгышта урнашкан 67 нче тоташу ноктасына кадәр бара.

Сеже авыл жирлеге чиге Иске Кырлай авыл жирлеге белән чиктәш жирдә Сеже, Иске Кырлай һәм Үрнәк авыл жирлекләре чикләре тоташкан урында Югары Масра авылынан 2,4 км көнбатышта урнашкан 41 нче тоташу ноктасынан алып көньяк-көнбатышка таба 1,5 км авыл хужалыгы жирлэре буйлап 67 нче тоташу ноктасына кадәр бара.

Сеже авыл жирлеге чиге Үрнәк авыл жирлеге белән чиктәш жирдә 23 нче тоташу ноктасынан алып «Арча урманчылыгы» Татарстан Республикасы дәүләт бюджет учреждениесенең Сурнар участок урманчылыгындагы 68, 77, 88 нче урман кварталларының көнбатыш чиге буйлап 2,7 км көньякка таба уза, шуннан соң 99, 98, 97, 96 нчы урман кварталларының төньяк чиге буйлап 4,3 км көнбатышка таба, аннары 96, 107, 116, 120 нче урман кварталларының көнбатыш чиге буйлап 4,5 км көньякка таба уза, шуннан соң көньяк-көнчыгышка таба 400 м 120 нче урман кварталының көньяк-көнбатыш чиге буйлап бара, 100 м авыл хужалыгы жирлэре буйлап һәм 40 м көньяк-көнбатышка таба уза, аннары 1,4 км урман полосасының көньяк-көнчыгыш чиге буйлап, 250 м авыл хужалыгы жирлэре буйлап һәм, кибең баручы инешне кисеп үтеп, 1,1 км көнбатышка таба бара, шуннан соң урман полосасының көнчыгыш чиге буйлап 2,4 км көньякка таба уза, аннары көньяк-көнбатышка таба 200 м авыл хужалыгы жирлэре буйлап, 150 м урман полосасының көньяк-көнчыгыш чиге буйлап, 500 м авыл хужалыгы жирлэре буйлап 41 нче тоташу ноктасына кадәр уза.»;

5) 18 нче һәм 19 нчы кушымталарны түбәндәге редакциядә бәян итәргә:

«Арча муниципаль районы» муниципаль берәмлегенең һәм аның составындагы муниципаль берәмлекләрнең территорияләре чикләрен билгеләү һәм аларның статусы турында» Татарстан Республикасы Законына 18 нче кушымта

Арча муниципаль районының «Урта Аты авыл жирлеген» муниципаль берәмлеге территориясенең картографик тасвирламасы

Әлеге картографик тасвирлама «Урта Аты авыл жирлеген» муниципаль берәмлеге территориясенең чигенең карта-схемасын («Арча муниципаль районы» муниципаль берәмлегенең һәм аның составындагы муниципаль берәмлекләрнең территорияләре чикләрен билгеләү һәм аларның статусы турында» Татарстан Республикасы Законына 1 нче кушымта) тасвирлаудан гыйбарәт.

Урта Аты авыл жирлеген Кәче, Наласа, Утар Аты авыл жирлекләре, Әтнә һәм Биектау муниципаль районнары белән чиктәш.

Урта Аты авыл жирлеген чиген Әтнә муниципаль районы белән чиктәш жирдә Урта Аты авыл жирлеген, Әтнә һәм Биектау муниципаль районнары чикләре тоташкан урында Урта Сәрдә авылынан 3,1 км көньяк-көнбатышта урнашкан 53 нче (47 нче) тоташу ноктасыннан алып Арча муниципаль районы чиген буйлап Урта Аты, Утар Аты авыл жирлекләре һәм Әтнә муниципаль районы чикләре тоташкан урында Әрнәш авылынан 1,1 км көнбатышта урнашкан 36 нчы тоташу ноктасына кадәр уза.

Урта Аты авыл жирлеген чиген Утар Аты авыл жирлеген белән чиктәш жирдә 36 нчы тоташу ноктасыннан алып төньяк-көнчыгышка таба 950 м авыл хужалыгы жирләре буйлап, 750 м урман полосасының көньяк-көнчыгыш чиген буйлап, 100 м авыл хужалыгы жирләре буйлап кибең баручы инешкә кадәр уза, шуннан соң әлеге инеш агымы буйлап аска таба 650 м бара, аннан, инешне һәм чокырны кисеп үтеп, 350 м көнчыгышка таба авыл хужалыгы жирләре буйлап, 100 м урман утыртмалары буйлап, 150 м урман утыртмаларының төньяк чиген буйлап, 150 м урман полосасының төньяк чиген буйлап, 150 м урман полосасы буйлап, 150 м урман полосасының көньяк чиген буйлап бара, ан-

нары 1,6 км көньяк-көнчыгышка таба авыл хужалыгы жирлөре буйлап, урман полосаларының төньяк-көнчыгыш чиге буйлап 700 м һәм көньяк чиге буйлап көнчыгышка таба 750 м уза, шуннан соң 650 м төньяк-көнчыгышка таба чокыр төбе буйлап кибеп баручы инеш башына кадәр бара, аннары әлеге инеш агымы буйлап аска таба 650 м аның икенче инеш белән кушылган жиренә кадәр һәм әлеге инеш агымы буйлап аска таба 600 м бара, аннары, инешнең текә суляк ярын һәм ике тапкыр чокырны кисеп үтеп, көнчыгышка таба 350 м авыл хужалыгы жирлөре буйлап, 100 м урман утыртмаларының көньяк чиге буйлап, инешне кисеп үтеп, 1,1 км авыл хужалыгы жирлөре буйлап, 150 м чокыр төбе буйлап, 1,1 км авыл хужалыгы жирлөре буйлап, 150 м «Арча — Олы Этнә» — Урта Аты автомобиль юлына бүлеп бирелгән полосасының төньяк чиге буйлап уза, Арча — Олы Этнә автомобиль юлына бүлеп бирелгән полосаны кисеп үтә һәм көнчыгышка таба 250 м авыл хужалыгы жирлөре буйлап, 250 м урман полосасының көньяк чиге буйлап Урта Аты, Утар Аты һәм Наласа авыл жирлекләре чикләре тоташкан урында Түбән Аты авылынан 1,8 км төньяк-көнчыгышта урнашкан 37 нче тоташу ноктасына кадәр бара.

Урта Аты авыл жирлегенә чиге Наласа авыл жирлегенә белән чиктәш жирдә Урта Аты, Наласа һәм Кәче авыл жирлекләре чикләре тоташкан урында Наласа авылынан 1,7 км көньяк-көнбатышта урнашкан 51 нче тоташу ноктасынан алып 950 м төньяк-көнчыгышка таба урман полосасының көньяк-көнчыгыш чиге буйлап, 150 м авыл хужалыгы жирлөре буйлап инешкә кадәр уза, инеш агымы буйлап өскә таба 350 м бара, аннары төньяк-көнбатышка таба 150 м буа буйлап уза, елга агымы буйлап кабат өскә таба 950 м бара, шуннан соң төньяк-көнчыгышка таба 100 м инешнең текә суляк яры буйлап, 50 м авыл хужалыгы жирлөре буйлап, 100 м урман полосасы буйлап, 450 м урман полосасының көньяк-көнчыгыш чиге буйлап, 700 м урман полосасы буйлап, 250 м урман полосасының көньяк-көнчыгыш чиге буйлап, Арча — Олы Этнә автомобиль юлына бүлеп бирелгән полосаны кисеп үтеп, 37 нче тоташу ноктасына кадәр бара.

Урта Аты авыл жирлегенә чиге Кәче авыл жирлегенә белән чиктәш жирдә Урта Аты, Кәче авыл жирлекләре һәм Биектау муниципаль районы чикләре тоташкан урында Колачы авылынан 3,0 км көнчыгышта урнашкан 52 нче тоташу ноктасынан алып авыл хужалыгы жирлөре буйлап төньяк-көнбатышка таба 450 м, төньяк-көнчыгышка таба 450 м уза, шуннан соң төньяк-көнчыгышка таба 1,1 км урман полосасының көньяк-көнчыгыш чиге буйлап 51 нче тоташу ноктасына кадәр бара.

Урта Аты авыл жирлеге чиге Биектау муниципаль районы белән чиктәш жирдә 52 нче тоташу ноктасыннан алып Арча муниципаль районы чиге буйлап 53 нче (47 нче) тоташу ноктасына кадәр уза.

«Арча муниципаль районы» муниципаль берәмлегенең һәм аның составындагы муниципаль берәмлекләрнең территорияләре чикләрен билгеләү һәм аларның статусы турында» Татарстан Республикасы Законына 19 нчы кушымта

Арча муниципаль районының «Урта Курса авыл жирлеге» муниципаль берәмлеге территориясе чигенең картографик тасвирламасы

Әлеге картографик тасвирлама «Урта Курса авыл жирлеге» муниципаль берәмлеге территориясе чигенең карта-схемасын («Арча муниципаль районы» муниципаль берәмлегенең һәм аның составындагы муниципаль берәмлекләрнең территорияләре чикләрен билгеләү һәм аларның статусы турында» Татарстан Республикасы Законына 1 нче кушымта) тасвирлаудан гыйбарәт.

Урта Курса авыл жирлеге «Арча шәһәре» муниципаль берәмлеге, Сеже, Иске Кырлай авыл жирлекләре, Саба һәм Теләче муниципаль районнары белән чиктәш.

Урта Курса авыл жирлеге чиге Сеже авыл жирлеге белән чиктәш жирдә Урта Курса, Сеже авыл жирлекләре һәм Саба муниципаль районы чикләре тоташкан урында Курса-Почмак авылыннан 1,7 км көньяк-көнчыгышта урнашкан 46 нчы тоташу ноктасыннан алып Горький тимер юлына бүлеп бирелгән полосаның төньяк-көнбатыш чиге буйлап көньяк-көнбатышка таба 1,5 км уза, аннары урман полосасының көньяк-көнбатыш чиге буйлап 250 м төньяк-көнбатышка таба, 500 м авыл хужалыгы жирләре буйлап, 150 м сазлыкның төньяк-көнчыгыш чиге буйлап, 200 м авыл хужалыгы жирләре буйлап, 200 м урман полосасының көньяк-көнбатыш чиге буйлап, 100 м авыл хужалыгы жирләре буйлап, 300 м урман полосасының көньяк-көнбатыш чиге буйлап, 50 м авыл хужалыгы жирләре буйлап инешкә кадәр бара, шуннан соң, Арча — Сеже автомобиль юлына бүлеп бирелгән полосаны кисеп үтеп, 2,0 км әлеге инеш агымы буйлап аска таба уза, аннары авыл хужалыгы жирләре буйлап көньяк-көнбатышка таба 900 м, Кисмәс елгасын һәм аның текә уңьяк ярын кисеп

үтеп, көнбатышка таба 750 м бара, шуннан соң 50 м урман утыртмаларының көньяк чиге буйлап, 150 м чоқыр буйлап бара, аннары чоқыр төбе буйлап 500 м төньяк-көнбатышка таба, 250 м авыл хужалыгы жирлөре буйлап, 2,5 км урман полосасының көньяк-көнбатыш чиге буйлап, 400 м урман полосасы буйлап, 100 м авыл хужалыгы жирлөре буйлап инешкә кадәр Урта Курса, Сеже һәм Иске Кырлай авыл жирлекләре чикләре тоташкан урында Корайван авылыннан 2,3 км төньяк-көнчыгышта урнашкан 67 нче тоташу ноктасына кадәр бара.

Урта Курса авыл жирлеген чиге Саба муниципаль районы белән чиктәш жирдә 46 нчы тоташу ноктасыннан алып Арча муниципаль районы чиге буйлап Урта Курса авыл жирлеген, Саба һәм Теләче муниципаль районнары чикләре тоташкан урында Алан авылыннан 3,5 км көньяк-көнбатышта урнашкан 58 нче (49 нчы) тоташу ноктасына кадәр уза.

Урта Курса авыл жирлеген чиге Теләче муниципаль районы белән чиктәш жирдә 58 нче (49 нчы) тоташу ноктасыннан алып Арча муниципаль районы чиге буйлап Урта Курса авыл жирлеген, «Арча шәһәре» муниципаль берәмлеген һәм Теләче муниципаль районы чикләре тоташкан урында Алан авылыннан 4,0 км көньяк-көнбатышта урнашкан 57 нче тоташу ноктасына кадәр уза.

Урта Курса авыл жирлеген чиге «Арча шәһәре» муниципаль берәмлеген белән чиктәш жирдә 57 нче тоташу ноктасыннан алып урман полосасының көньяк-көнчыгыш чиге буйлап 150 м көньяк-көнбатышка таба, 350 м авыл хужалыгы жирлөре буйлап уза, аннары урман полосасының көньяк чиге буйлап 550 м көнбатышка таба, 2,1 км авыл хужалыгы жирлөре буйлап бара, шуннан соң төньяк-көнбатышка таба 500 м урман полосасының төньяк-көнчыгыш чиге буйлап, 600 м авыл хужалыгы жирлөре буйлап, 400 м урман полосасының төньяк-көнчыгыш чиге буйлап, 50 м авыл хужалыгы жирлөре буйлап, 200 м урман полосасының төньяк-көнчыгыш чиге буйлап, 150 м авыл хужалыгы жирлөре буйлап, 750 м урман полосасының төньяк-көнчыгыш чиге буйлап, кибеп баручы инешне берничә тапкыр кисеп үтеп, 2,3 км авыл хужалыгы жирлөре буйлап бара, аннары урман утыртмаларының көньяк-көнчыгыш чиге буйлап 250 м төньяк-көнчыгышка таба, Горький тимер юлына бүлеп бирелгән полосаны, инешне, кибеп баручы инешне, Арча – Сеже автомобиль юлына бүлеп бирелгән полосаны һәм канауны кисеп үтеп, 1,4 км авыл хужалыгы жирлөре буйлап уза, аннары 50 м канау буйлап уза, шуннан соң авыл хужалыгы жирлөре буйлап 200 м көньяк-көнчыгышка таба, 300 м төньяк-көнчыгышка таба, инешне һәм аның ермагын кисеп үтеп, сынык сызык ясап, 450 м төньяк-көнбатышка

таба, 350 м төньяк-көнчыгышка таба буага кадәр, буаның суль-
як яры буйлап 50 м бара, төньяк-көнчыгышка таба 800 м авыл
хужалыгы жирләре буйлап, сынык сызык ясап, 750 м көньяк-
көнчыгышка таба, сынык сызык ясап, төньяк-көнчыгышка
таба 600 м, көнбатышка таба 100 м уза, шуннан соң агач-куак
массивының көнчыгыш чиге буйлап 100 м төньяк-көнбатышка
таба бара, аннары агач-куак массивы буйлап 100 м һәм төньяк-
көнчыгышка таба 50 м уза, шуннан соң авыл хужалыгы жирләре
буйлап, сынык сызык ясап, 650 м, төньякка 100 м, Кисмәс елга-
сын кисеп үтеп, сынык сызык ясап, төньяк-көнбатышка таба
350 м, көньяк-көнбатышка таба 550 м, төньяк-көнбатышка таба
600 м бара, аннары агач-куак массивының төньяк-көнбатыш чиге
буйлап көньяк-көнбатышка таба 150 м уза, 450 м авыл хужалыгы
жирләре буйлап, инешне кисеп үтеп, буага кадәр бара, шуннан
соң буаның уңьяк яры буйлап 1,9 км көнбатышка таба Урта
Курса авыл жирлегенә, «Арча шәһәре» муниципаль берәмлегенә һәм
Иске Кырлай авыл жирлегенә чикләре тоташкан урында Корайван
авылынан 1,8 км көньяк-көнбатышта урнашкан 47 нче тоташу
ноктасына кадәр бара.

Урта Курса авыл жирлегенә чиге Иске Кырлай авыл жирлегенә
белән чиктәш жирдә 67 нче тоташу ноктасыннан алып кибең
баручы инеш агымы буйлап аска таба 2,3 км уза, шуннан соң
50 м көнбатышка таба авыл хужалыгы жирләре буйлап, 1,6 км
урман полосасының көньяк чиге буйлап, 100 м авыл хужалыгы
жирләре буйлап һәм көньякка 20 м уза, аннары 1,1 км урман
полосасының көнчыгыш чиге буйлап, 350 м авыл хужалыгы
жирләре буйлап, 300 м урман полосасының көнбатыш чиге буй-
лап, 450 м авыл хужалыгы жирләре буйлап 47 нче тоташу нок-
тасына кадәр бара.»;

6) 22 нче һәм 23 нче кушымталарны түбәндәге редакциядә бәян итәргә:

«Арча муниципаль районы» муниципаль берәмлегенең һәм аның составындагы муниципаль берәмлекләрнең территорияләре чикләрен билгеләү һәм аларның статусы турында» Татарстан Республикасы Законына 22 нче кушымта

Арча муниципаль районының «Иске Кырлай авыл җирлеге» муниципаль берәмлеге территориясә чигенең картографик тасвирламасы

Өлеге картографик тасвирлама «Иске Кырлай авыл җирлеге» муниципаль берәмлеге территориясә чигенең карта-схемасын («Арча муниципаль районы» муниципаль берәмлегенең һәм аның составындагы муниципаль берәмлекләрнең территорияләре чикләрен билгеләү һәм аларның статусы турында» Татарстан Республикасы Законына 1 нче кушымта) тасвирлаудан гыйбарәт.

Иске Кырлай авыл җирлеге «Арча шәһәре» муниципаль берәмлеге, Наласа, Яңа Кырлай, Сеже, Урта Курса һәм Үрнәк авыл җирлекләре белән чиктәш.

Иске Кырлай авыл җирлеге чиге Яңа Кырлай авыл җирлеге белән чиктәш җирдә Иске Кырлай, Яңа Кырлай һәм Үрнәк авыл җирлекләре чикләре тоташкан урында Югары Пошалым авылынан 1,7 км төньяк-көнбатышта урнашкан 29 нчы тоташу ноктасыннан алып кибең баручы инеш агымы буйлап аска таба аның Өтнә елгасына койган җиренә кадәр 750 м уза, шушы елга агымы буйлап өскә таба 450 м бара, аннары 1,5 км көньяк-көнбатышка таба авыл хужалыгы җирләре буйлап Кече Өтнә елгасына кадәр уза, шушы елга агымы буйлап өскә таба 350 м бара, аннары көньяк-көнбатышка таба 200 м авыл хужалыгы җирләре буйлап, 1,1 км урман полосасының көньяк-көнчыгыш чиге буйлап уза, шуннан соң, сынык сызык ясап, төньяк-көнбатышка таба 1,1 км «Арча урманчылыгы» Татарстан Республикасы дәүләт бюджет учреждениесенең Тукай участка урманчылыгындагы 104 нче, 103 нче урман кварталларының төньяк-көнчыгыш һәм төньяк чикләре буйлап уза, аннары 1,6 км көньяк-көнбатышка таба 103 нче урман кварталының төньяк-көнбатыш чиге буйлап бара, 400 м авыл хужалыгы җирләре буйлап Ия елгасына кадәр бара,

текә ярны кисеп үтеп, әлеге елга агымы буйлап өскә таба 500 м уза, шуннан соң 1,0 км көньяк-көнбатышка таба авыл хужалыгы жирләре буйлап, 100 м урман полосасының көньяк-көнчыгыш чиге буйлап Арча – Марий Эл Республикасы чиге автомобиль юлына кадәр бара, аннары көньяк-көнчыгышка таба 1,2 км әлеге автомобиль юлы буйлап уза, аннары көньякка таба 50 м Арча – Марий Эл Республикасы чиге автомобиль юлына бүлеп бирелгән полосаның көньяк-көнчыгыш чигенә кадәр уза, шуннан соң, «Арча – Марий Эл Республикасы чиге» – Чикинас автомобиль юлына бүлеп бирелгән полосаны кисеп үтеп, әлеге автомобиль юлына бүлеп бирелгән полосаның көньяк-көнбатыш чиге буйлап 1,4 км дөвам итә, аннары, «Арча – Марий Эл Республикасы чиге» – Чикинас автомобиль юлына бүлеп бирелгән полосаны кисеп үтеп, урман полосасының төньяк-көнчыгыш чиге буйлап 3,1 км бара, кабат Арча – Марий Эл Республикасы чиге автомобиль юлына бүлеп бирелгән полосаның көньяк-көнбатыш чиге буйлап 4,7 км уза, алга таба, сынык сызык ясап, авыл хужалыгы жирләре буйлап, кибеп баручы инешне берничә тапкыр кисеп үтеп, көньякка таба 1,2 км бара, шуннан соң әлеге кибеп баручы инеш агымы буйлап аска таба 1,2 км Иске Кырлай, Яңа Кырлай һәм Наласа авыл жирлекләре чикләре тоташкан урында Күкчә Бирзә авылынан 1,8 км көнчыгышта урнашкан 49 нчы тоташу ноктасына кадәр уза.

Иске Кырлай авыл жирлегенә чиге Үрнәк авыл жирлегенә белән чиктәш жирдә Иске Кырлай, Үрнәк һәм Сеже авыл жирлекләре чикләре тоташкан урында Югары Масра авылынан 2,4 км көнбатышта урнашкан 41 нче тоташу ноктасынан алып көнбатышка таба 450 м урман полосасының көньяк чиге буйлап, 150 м авыл хужалыгы жирләре буйлап, 2,3 км урман полосасының көньяк чиге буйлап, Казансу елгасын һәм чокырны кисеп үтеп, 950 м авыл хужалыгы жирләре буйлап, 800 м урман полосасының көньяк чиге буйлап бара, шуннан соң төньяк-көнбатышка таба 500 м урман полосасының төньяк-көнчыгыш чиге буйлап, 100 м авыл хужалыгы жирләре буйлап, 150 м урман полосасының төньяк-көнчыгыш чиге буйлап, «Казан – Малмыж» – Казанбаш автомобиль юлына бүлеп бирелгән полосаны кисеп үтеп, 550 м авыл хужалыгы жирләре буйлап, 1,2 км урман полосасының төньяк-көнчыгыш чиге буйлап, яр буендагы урман полосасын һәм Казан – Малмыж автомобиль юлына бүлеп бирелгән полосаны кисеп үтеп, 1,3 км авыл хужалыгы жирләре буйлап бара, аннары төньяк-көнчыгышка таба 800 м урман полосасының көньяк-көнчыгыш чиге буйлап, кибеп баручы инешне кисеп үтеп, авыл хужалыгы жирләре буйлап 400 м, төньяк-көнбатышка таба 900 м бара, шуннан соң 500 м

урман полосасының көньяк-көнбатыш чиге буйлап, 700 м авыл хужалыгы жирлэре буйлап, 350 м урман полосасының төньяк-көнчыгыш чиге буйлап, 400 м авыл хужалыгы жирлэре буйлап, 1,0 км урман полосасының көньяк-көнбатыш чиге буйлап бара, аннары авыл хужалыгы жирлэре буйлап төньяк-көнчыгышка таба 1,6 км, төньяк-көнбатышка таба 200 м, урман полосасының төньяк-көнчыгыш чиге буйлап 200 м, авыл хужалыгы жирлэре буйлап 1,7 км, урман полосасының төньяк-көнчыгыш чиге буйлап 800 м, авыл хужалыгы жирлэре буйлап 1,6 км 29 нчы тоташу ноктасына кадәр уза.

Иске Кырлай авыл жирлеге чиге Сеже авыл жирлеге белән чиктәш жирдә 41 нче тоташу ноктасыннан алып көньяк-көнбатышка таба 1,5 км авыл хужалыгы жирлэре буйлап Иске Кырлай, Сеже һәм Урта Курса авыл жирлекләре чикләре тоташкан урында Корайван авылыннан 2,3 км төньяк-көнчыгышта урнашкан 67 нче тоташу ноктасына кадәр бара.

Иске Кырлай авыл жирлеге чиге Урта Курса авыл жирлеге белән чиктәш жирдә 67 нче тоташу ноктасыннан алып кибеп баручы инеш агымы буйлап аска таба 2,3 км уза, шуннан соң 50 м көнбатышка таба авыл хужалыгы жирлэре буйлап, 1,6 км урман полосасының көньяк чиге буйлап, 100 м авыл хужалыгы жирлэре буйлап һәм көньякка таба 20 м уза, аннары 1,1 км урман полосасының көнчыгыш чиге буйлап, 350 м авыл хужалыгы жирлэре буйлап, 300 м урман полосасының көнчыгыш чиге буйлап, 450 м авыл хужалыгы жирлэре буйлап Иске Кырлай, Урта Курса авыл жирлекләре һәм «Арча шәһәре» муниципаль берәмлеге чикләре тоташкан урында Корайван авылыннан 1,8 км көньяк-көнбатышта урнашкан 47 нче тоташу ноктасына кадәр бара.

Иске Кырлай авыл жирлеге чиге «Арча шәһәре» муниципаль берәмлеге белән чиктәш жирдә Иске Кырлай авыл жирлеге, «Арча шәһәре» муниципаль берәмлеге һәм Наласа авыл жирлеге чикләре тоташкан урында Урта Бирэзэ авылыннан 750 м көнчыгышта урнашкан 48 нче тоташу ноктасыннан алып 700 м кибеп баручы инеш агымы буйлап өскә таба уза, шуннан соң авыл хужалыгы жирлэре буйлап 450 м көньяк-көнчыгышка таба, 350 м көнчыгышка таба бара, аннары сәнэгать объектларының төньяк чиге буйлап 300 м көнчыгышка таба, көнбатыш чиге буйлап 100 м көньякка таба һәм кабат төньяк чиге буйлап көнчыгышка таба 350 м уза, аннары, урман полосасын һәм Арча – Марий Эл Республикасы чиге автомобиль юлына бүлеп бирелгән полосаны кисеп үтеп, авыл хужалыгы жирлэре буйлап көнчыгышка таба 50 м бара, шуннан соң 150 м әлеге автомобиль юлына бүлеп бирелгән полосаның көнчыгыш чиге буйлап Казан – Малмыж автомобиль юлына бүлеп бирелгән полосаның төньяк-көнбатыш

чигенә кадәр уза, 1,3 км көнчыгышка таба автомобиль юлына бүлөп бирелгән полосаның шул чиге буйлап бара, аны кисеп үтә һәм 1,6 км «Казан – Малмыж» – Күпербаш автомобиль юлына бүлөп бирелгән полосаның төньяк-көнбатыш чиге буйлап уза, шуннан соң төньяк-көнчыгышка таба, сынык сызык ясап, 1,0 км авыл хужалыгы жирләре буйлап, 100 м урман полосасының көньяк-көнчыгыш чиге буйлап, 700 м авыл хужалыгы жирләре буйлап, көнчыгышка таба 300 м, агач-куак массивын, Ия һәм Казансу елгаларын кисеп үтеп, 550 м көньяк-көнчыгышка таба, 250 м көньяк-көнбатышка бара, аннары зиратның төньяк-көнчыгыш чиге буйлап көньяк-көнчыгышка таба 200 м, көньяк-көнчыгыш чиге буйлап көньяк-көнбатышка таба 50 м, көньяк чиге буйлап көнбатышка таба 250 м уза, агач-куак полосасын кисеп үтеп, авыл хужалыгы жирләре буйлап төньяк-көнбатышка таба 50 м, профильле автомобиль юлына бүлөп бирелгән полосаны кисеп үтеп, сынык сызык ясап, 350 м бара, көнбатышка таба 150 м уза, аннары торф чыгару урыннарының төньяк-көнчыгыш һәм төньяк чикләре буйлап 300 м төньяк-көнбатышка таба бара, шуннан соң, дамбаны кисеп үтеп, сынык сызык ясап, көньякка таба 550 м авыл хужалыгы жирләре буйлап уза, торф чыгару урыннарының төньяк-көнчыгыш чиге буйлап, сынык сызык ясап, 450 м көньяк-көнчыгышка таба, 750 м авыл хужалыгы жирләре буйлап, 1,4 км дамба буйлап бара, буа плотинасын кисеп үтә һәм буаның уңьяк яры буйлап 100 м 47 нче тоташу ноктасына кадәр уза.

Иске Кырлай авыл жирлегенә чиге Наласа авыл жирлегенә белән чиктәш жирдә 48 нче тоташу ноктасыннан алып кибеп баручы инеш агымы буйлап өскә таба 2,3 км 49 нчы тоташу ноктасына кадәр уза.

«Арча муниципаль районы» муниципаль
берәмлегенең һәм аның составындагы
муниципаль берәмлекләренең
территорияләре чикләрен билгеләү
һәм аларның статусы турында»
Татарстан Республикасы Законына
23 нче кушымта

**Арча муниципаль районының «Иске Чүриле авыл жирлеген»
муниципаль берәмлеге территориясегә чигенәң
картографик тасвирламасы**

Әлеге картографик тасвирлама «Иске Чүриле авыл жирлеген» муниципаль берәмлеге территориясегә чигенәң карта-схемасын («Арча муниципаль районы» муниципаль берәмлегенәң һәм аның составындагы муниципаль берәмлекләренәң территорияләре чикләрен билгеләү һәм аларның статусы турында» Татарстан Республикасы Законына 1 нче кушымта) тасвирлаудан гыйбарәт.

Иске Чүриле авыл жирлеген Кәче, Яңасала авыл жирлекләрен, Биектау, Питрәч һәм Теләче муниципаль районнары белән чиктәш.

Иске Чүриле авыл жирлеген чигенә Кәче авыл жирлеген белән чиктәш жирдә Иске Чүриле, Кәче һәм Яңасала авыл жирлекләрен чикләрен тоташкан урында Якты Көн авылынан 2,1 км көнчыгышта урнашкан 62 нче тоташу ноктасынан алып көньяк-көнбатышка таба 1,3 км «Саба урманчылыгы» Татарстан Республикасы дәүләт бюджет учреждениесенәң Ленин участка урманчылыгындагы 5 нче, 4 нче урман кварталларының көньяк-көнчыгыш чиген буйлап уза, аннары 12 нче урман кварталының төньяк-көнчыгыш чиген буйлап көньяк-көнчыгышка таба 300 м, көньяк-көнчыгыш чиген буйлап көньяк-көнбатышка таба 850 м, көньяк-көнбатыш чиген буйлап төньякка таба 100 м бара, аннары төньяк-көнчыгышка таба 500 м, сынык сызык ясап, авыл хужалыгы жирләрен буйлап һәм 350 м кабат 12 нче урман кварталының көньяк-көнбатыш чиген буйлап уза, шуннан соң, сынык сызык ясап, 13 нче урман кварталының көнбатыш чиген буйлап көньяк-көнчыгышка таба 850 м бара, аннары көньяк-көнбатышка таба 50 м авыл хужалыгы жирләрен буйлап, урман кварталының көньяк-көнчыгыш чиген буйлап, сынык сызык ясап, 1,0 км һәм көньяк-көнбатыш чиген буйлап төньяк-көнбатышка 1,4 км бара, аннары көньяк-көнбатышка таба, «Казан – Малмыж» – Венета автомобиль юлына бүлеп бирелгән полосаны ки-

сеп үтеп, 200 м авыл хужалыгы жирлөре буйлап уза, шуннан соң «Саба урманчылыгы» Татарстан Республикасы дәүләт бюджет учреждениесенең Ленин участок урманчылыгындагы 18 нче, 17 нче урман кварталларының төньяк-көнчыгыш һәм төньяк чикләре буйлап, сынык сызык ясап, 3,8 км төньяк-көнбатышка таба, урман полосасын һәм Казан – Малмыж автомобиль юлын кисеп үтеп, 3,1 км авыл хужалыгы жирлөре буйлап уза, 550 м урман полосасының төньяк-көнчыгыш чиге буйлап бара, аннары авыл хужалыгы жирлөре буйлап төньяк-көнбатышка таба 50 м, көньяк-көнбатышка таба 300 м, төньяк-көнбатышка 200 м уза, шуннан соң төньяк-көнбатышка таба 50 м, көнбатышка таба 450 м, төньяк-көнчыгышка таба 50 м, инешне кисеп үтеп, Горький тимер юлына бүлеп бирелгән полоса буйлап уза, аннары, инешне кисеп үтеп, авыл хужалыгы жирлөре буйлап 900 м төньяк-көнчыгышка таба һәм 200 м көнчыгышка таба, текә ярны кисеп үтеп, Казансу елгасына кадәр уза, Казансу елгасы агымы буйлап аска таба 8,0 км Иске Чүриле, Кәче авыл жирлекләре һәм Биектау муниципаль районы чикләре тоташкан урында Кишмәт авылыннан 700 м көньяк-көнбатышта урнашкан 54 нче тоташу ноктасына кадәр бара.

Иске Чүриле авыл жирлеге чиге Яңасала авыл жирлеге белән чиктәш жирдә 62 нче тоташу ноктасыннан алып инеш агымы буйлап аска таба 5,3 км аның Норма елгасына койган жиренә кадәр уза, шушы елга агымы буйлап 1,5 км аска таба бара, аннары, елганың текә сулъяк ярын кисеп үтеп, көньяк-көнчыгышка таба 1,4 км авыл хужалыгы жирлөре буйлап, 900 м урман полосасының көньяк-көнбатыш чиге буйлап, 1,2 км авыл хужалыгы жирлөре буйлап Иске Чүриле, Яңасала авыл жирлекләре һәм Теләче муниципаль районы чикләре тоташкан урында Михайловка поселогыннан 2,3 км төньяк-көнчыгышта урнашкан 61 нче тоташу ноктасына кадәр уза.

Иске Чүриле авыл жирлеге чиге Теләче муниципаль районы белән чиктәш жирдә 61 нче тоташу ноктасыннан алып Арча муниципаль районы чиге буйлап Иске Чүриле авыл жирлеге, Теләче һәм Питрәч муниципаль районнары чикләре тоташкан урында Михайловка поселогыннан 3,5 км көньякта урнашкан 66 нчы (48 нче) тоташу ноктасына кадәр уза.

Иске Чүриле авыл жирлеге чиге Питрәч муниципаль районы белән чиктәш жирдә 66 нчы (48 нче) тоташу ноктасыннан алып Арча муниципаль районы чиге буйлап Иске Чүриле авыл жирлеге, Биектау һәм Питрәч муниципаль районнары чикләре тоташкан урында Штерә авылыннан 2,9 км көньяк-көнбатышта урнашкан 64 нче (46 нчы) тоташу ноктасына кадәр уза.

Иске Чүриле авыл жирлеге чиге Биектау муниципаль районы белән чиктәш жирдә 64 нче (46 нчы) тоташу ноктасыннан алып Арча муниципаль районы чиге буйлап 54 нче тоташу ноктасына кадәр уза.»;

7) 25 нче кушымтаны түбәндәге редакциядә бөян итәргә:

«Арча муниципаль районы» муниципаль берәмлегенең һәм аның составындагы муниципаль берәмлекләрнең территорияләре чикләрен билгеләү һәм аларның статусы турында» Татарстан Республикасы Законына 25 нче кушымта

Арча муниципаль районының «Ташкичү авыл жирлеге» муниципаль берәмлеге территориясе чигенең картографик тасвирламасы

Әлеге картографик тасвирлама «Ташкичү авыл жирлеге» муниципаль берәмлеге территориясе чигенең карта-схемасын («Арча муниципаль районы» муниципаль берәмлегенең һәм аның составындагы муниципаль берәмлекләрнең территорияләре чикләрен билгеләү һәм аларның статусы турында» Татарстан Республикасы Законына 1 нче кушымта) тасвирлаудан гыйбарәт.

Ташкичү авыл жирлеге Апаз, Яңа Кенәр, Яңа Кишет, Яңа Кырлай, Үрнәк, Шушмабаш авыл жирлекләре, Этнә һәм Балтач муниципаль районнары белән чиктәш.

Ташкичү авыл жирлеге чиге Яңа Кенәр авыл жирлеге белән чиктәш жирдә Ташкичү, Яңа Кенәр һәм Шушмабаш авыл жирлекләре чикләре тоташкан урында Шекә авылынан 1,6 км көнбатышта урнашкан 10 нчы тоташу ноктасыннан алып көньяк-көнбатышка таба 350 м урман утыртмаларының көньяк-көнчыгыш чиге буйлап уза, шуннан соң авыл хужалыгы жирләре буйлап 100 м, төньяк-көнбатышка таба 450 м бара, аннары урман полосаларының көньяк-көнбатыш чиге буйлап 250 м, көньяк-көнчыгыш чиге буйлап көньяк-көнбатышка таба 1,1 км, көньяк-көнбатыш чиге буйлап төньяк-көнбатышка таба 750 м һәм көньяк-көнчыгыш чиге буйлап 700 м уза, урман полосасы буйлап көньяк-көнбатышка таба 150 м, авыл хужалыгы жирләре буйлап 250 м кибеп баручы инешкә кадәр уза, алга таба әлеге инеш агымы буйлап аска таба 2,9 км буага кадәр бара, аннары көньяк-көнбатышка таба 50 м буа буйлап бара,

буа плотинасын кисеп үтө, шуннан соң инеш агымы буйлап аска таба 450 м аның башка инеш белән кушылган урынына кадәр бара, аннары әлеге инеш агымы буйлап аска таба 850 м аңа кибеп баручы инеш койган жиргә кадәр уза, әлеге кибеп баручы инеш агымы буйлап өскә таба 900 м дәвам итә, аннары көньяк-көнбатышка таба 50 м авыл хужалыгы жирләре буйлап, 50 м «Арча урманчылыгы» Татарстан Республикасы дәүләт бюджет учреждениесенә Тукай участок урманчылыгындагы 25 нче урман кварталының аерымланган кишәрлегенә төньяк-көнбатыш чиге буйлап бара, шуннан соң, Арча – Марий Эл Республикасы чиге автомобиль юлына бүлөп бирелгән полосаны кисеп үтеп, 150 м авыл хужалыгы жирләре буйлап уза, шуннан соң 600 м урман полосасының көньяк-көнбатыш чиге буйлап, 100 м авыл хужалыгы жирләре буйлап, 100 м урман полосасының көньяк-көнбатыш чиге буйлап, күлне һәм Яңа Кенәр – Түбән Оры автомобиль юлына бүлөп бирелгән полосаны кисеп үтеп, авыл хужалыгы жирләре буйлап 1,5 км уза, аннары көньяк-көнбатышка таба 100 м урман полосасының көньяк-көнчыгыш чиге буйлап, кабат Яңа Кенәр – Түбән Оры автомобиль юлына бүлөп бирелгән полосаны кисеп үтеп, 150 м авыл хужалыгы жирләре буйлап бара, урман полосаларының көньяк-көнчыгыш чиге буйлап 2,1 км һәм көньяк-көнбатыш чиге буйлап 550 м төньяк-көнбатышка таба, Печмәнтау елгасын кисеп үтеп, 300 м авыл хужалыгы жирләре буйлап, 350 м урман полосасының көньяк-көнбатыш чиге буйлап, 200 м авыл хужалыгы жирләре буйлап, урман полосаларының көньяк-көнбатыш чиге буйлап 700 м һәм көньяк-көнчыгыш чиге буйлап көньяк-көнбатышка таба 850 м, 200 м авыл хужалыгы жирләре буйлап, урман полосасының көньяк-көнчыгыш чиге буйлап 1,9 км һәм көнчыгыш чиге буйлап 700 м төньякка таба, 50 м авыл хужалыгы жирләре буйлап бара, шуннан соң урман полосасының көньяк-көнчыгыш чиге буйлап 400 м көньяк-көнчыгышка таба, 850 м авыл хужалыгы жирләре буйлап Ашыт елгасына кадәр Ташкичү, Яңа Кенәр авыл жирлекләре һәм Этнә муниципаль районы чикләре тоташкан урында Печмәнтау авылынан 1,4 км көньяк-көнбатышта Ашыт елгасында урнашкан 14 нче тоташу ноктасына кадәр бара.

Ташкичү авыл жирлеге чиге Шушмабаш авыл жирлеге белән чиктәш жирдә 10 нчы тоташу ноктасыннан алып көньяк-көнчыгышка таба 1,6 км авыл хужалыгы жирләре буйлап, көньяк-көнбатышка таба 500 м, агач-куак массивын кисеп үтеп, көньяк-көнчыгышка таба 950 м, 100 м агач-куак массивының көнбатыш чиге буйлап, 50 м агач-куак массивы буйлап, 150 м авыл хужалыгы жирләре буйлап, 550 м урман полосасының көньяк-көнбатыш чиге буйлап, Ашытбаш – Шушмабаш – Ка-

радуван автомобиль юлына бүлеп бирелгән полосаны кисеп үтеп, авыл хужалыгы жирләре буйлап 2,0 км бара, аннары көнчыгышка таба 850 м уза, шуннан соң, кибеп баручы инешне кисеп үтеп, «Арча урманчылыгы» Татарстан Республикасы дәүләт бюджет учреждениесенең Тукай участок урманчылыгындагы 43 нче, 42 нче урман кварталларының төньяк-көнбатыш һәм көнбатыш чикләре буйлап, сынык сызык ясап, төньяк-көнчыгышка таба 2,7 км бара, шуннан соң, кабат әлеге кибеп баручы инешне кисеп үтеп, 42, 44, 45 нче урман кварталларының төньяк һәм төньяк-көнчыгыш чикләре буйлап, сынык сызык ясап, көньяк-көнчыгышка таба 3,9 км уза, аннары көнчыгышка таба 300 м урман полосасының көньяк чиге буйлап, 50 м авыл хужалыгы жирләре буйлап Ташкичү, Шушмабаш һәм Апаз авыл жирлекләре чикләре тоташкан урында Хәтнә авылыннан 2,7 км төньяк-көнчыгышта урнашкан 18 нче тоташу ноктасына кадәр бара.

Ташкичү авыл жирлегенә чиге Апаз авыл жирлегенә белән чиктәш жирдә Ташкичү, Апаз авыл жирлекләре һәм Балтач муниципаль районы чикләре тоташкан урында Хәтнә авылыннан 1,1 км төньяк-көнчыгышта урнашкан 21 нче тоташу ноктасыннан алып «Арча урманчылыгы» Татарстан Республикасы дәүләт бюджет учреждениесенең Тукай участок урманчылыгындагы 69 нчы урман кварталының көньяк-көнбатыш чиге буйлап 300 м төньяк-көнбатышка таба, көнбатыш чиге буйлап 1,0 км төньяк-көнчыгышка таба уза, шуннан соң төньяк-көнбатышка таба 100 м 67 нче урман кварталының көньяк-көнбатыш чиге буйлап бара, авыл хужалыгы жирләре буйлап 100 м уза, шуннан соң төньяк-көнчыгышка таба 300 м чокыр буйлап дөвам итә, аннары төньяк-көнбатышка таба 100 м авыл хужалыгы жирләре буйлап, 1,0 км урман полосасының көньяк-көнбатыш чиге буйлап 18 нче тоташу ноктасына кадәр бара.

Ташкичү авыл жирлегенә чиге Яңа Кишет авыл жирлегенә белән чиктәш жирдә Ташкичү, Яңа Кишет авыл жирлекләре һәм Этнә муниципаль районы чикләре тоташкан урында Кышкар авылыннан 2,5 км төньяк-көнбатышта урнашкан 15 нче тоташу ноктасыннан алып төньяк-көнчыгышка таба 150 м урман полосасының көньяк-көнчыгыш чиге буйлап, 100 м авыл хужалыгы жирләре буйлап, 450 м урман полосасының көньяк-көнчыгыш чиге буйлап, 500 м авыл хужалыгы жирләре буйлап, 100 м урман полосасының көньяк-көнчыгыш чиге буйлап, 100 м авыл хужалыгы жирләре буйлап, 600 м урман полосасының көньяк чиге буйлап уза, шуннан соң 250 м көньяк-көнчыгышка таба урман полосасының көньяк-көнбатыш чиге буйлап, авыл хужалыгы жирләре буйлап 50 м, урман полосасының көньяк-

көнбатыш чиге буйлап 1,1 км, авыл хужалыгы жирләрә буйлап 2,1 км, урман полосасының көньяк-көнбатыш чиге буйлап 300 м, Арча – Марий Эл Республикасы чиге автомобиль юлына бүлеп бирелгән полосаны кисеп үтеп, авыл хужалыгы жирләрә буйлап 50 м, Ашытбаш – Шушмабаш – Карадуван автомобиль юлына бүлеп бирелгән полосаны кисеп үтеп, урман полосасының көньяк-көнбатыш чиге буйлап 2,3 км, авыл хужалыгы жирләрә буйлап 500 м Ташкичү, Яңа Кишет һәм Яңа Кырлай авыл жирлекләре чикләре тоташкан урында Симетбаш авылыннан 1,8 км көнчыгышта урнашкан 17 нче тоташу ноктасына кадәр уза.

Ташкичү авыл жирлегә чиге Яңа Кырлай авыл жирлегә белән чиктәш жирдә 17 нче тоташу ноктасыннан алып төньяк-көнчыгышка таба 50 м авыл хужалыгы жирләрә буйлап, 2,0 км урман полосасының көньяк-көнчыгыш чиге буйлап уза, шуннан соң 650 м төньякка таба «Арча урманчылыгы» Татарстан Республикасы дәүләт бюджет учреждениесенә Тукай участок урманчылыгындагы 63 нче, 60 нчы урман кварталларының көнбатыш чиге буйлап бара, аннары 60 нчы урман кварталының төньяк-көнбатыш чиге буйлап 1,4 км төньяк-көнчыгышка таба уза, шуннан соң 60, 61, 62 нче урман кварталларының төньяк чиге буйлап 2,2 км көнчыгышка таба уза, аннары 450 м көньяк-көнчыгышка таба 62 нче урман кварталының төньяк-көнчыгыш чиге буйлап бара, шуннан соң урман полосасының көньяк-көнчыгыш чиге буйлап 450 м төньяк-көнчыгышка таба, 100 м авыл хужалыгы жирләрә буйлап, 1,0 км урман полосасының көньяк-көнчыгыш чиге буйлап уза, аннары көньяк-көнчыгышка таба 50 м авыл хужалыгы жирләрә буйлап, 300 м 57 нче урман кварталының көньяк-көнбатыш чиге буйлап уза, урман массивын кисеп үтеп, көньякка 150 м авыл хужалыгы жирләрә буйлап, 250 м урман полосасының көнбатыш чиге буйлап, 200 м урман полосасы буйлап, 450 м урман полосасының көнчыгыш чиге буйлап Ташкичү, Яңа Кырлай һәм Үрнәк авыл жирлекләре чикләре тоташкан урында Наратлык авылыннан 2,4 км көньяк-көнчыгышта урнашкан 19 нчы тоташу ноктасына кадәр бара.

Ташкичү авыл жирлегә чиге Үрнәк авыл жирлегә белән чиктәш жирдә 19 нчы тоташу ноктасыннан алып 150 м көньяк-көнчыгышка таба урман полосасының көньяк-көнбатыш чиге буйлап, 850 м авыл хужалыгы жирләрә буйлап, 200 м урман полосасы буйлап уза, шуннан соң «Арча урманчылыгы» Татарстан Республикасы дәүләт бюджет учреждениесенә Тукай участок урманчылыгындагы 89 нчы, 81 нче урман кварталларының төньяк-көнбатыш һәм көнбатыш чикләре буйлап төньяк-көнчыгышка таба, сынык сызык ясап, 2,2 км бара, 100 м авыл хужалыгы жирләрә буйлап, 300 м 76 нчы урман кварталының

төнъяк-көнбатыш чиге буйлап бара, аннары, кибеп баручы инеш-не кисеп үтеп, көнъяк-көнчыгышка таба 50 м авыл хужалыгы жирләре буйлап уза, шуннан соң төнъяк-көнчыгышка таба 550 м 76 нчы урман кварталының төнъяк-көнбатыш чиге буйлап Ташкичү, Үрнәк авыл жирлекләре һәм Балтач муниципаль районы чикләре тоташкан урында Хәтнә авылыннан 2,1 км көнъяк-көнчыгышта урнашкан 20 нче тоташу ноктасына кадәр уза.

Ташкичү авыл жирлегенә чиге Балтач муниципаль районы белән чиктәш жирдә 21 нче тоташу ноктасыннан алып Арча муниципаль районы чиге буйлап 20 нче тоташу ноктасына кадәр уза.

Ташкичү авыл жирлегенә чиге Өтнә муниципаль районы белән чиктәш жирдә 15 нче тоташу ноктасыннан алып Арча муниципаль районы чиге буйлап 14 нче тоташу ноктасына кадәр уза.»;

8) 27 нче һәм 28 нче кушымталарны түбәндәге редакциядә бөян итәргә:

«Арча муниципаль районы» муниципаль берәмлегенә һәм аның составындагы муниципаль берәмлекләренң территорияләре чикләрен билгеләү һәм аларның статусы турында» Татарстан Республикасы Законына 27 нче кушымта

Арча муниципаль районының «Үрнәк авыл жирлегенә» муниципаль берәмлегенә территориясиз чигенәң картографик тасвирламасы

Өлегенә картографик тасвирлама «Үрнәк авыл жирлегенә» муниципаль берәмлегенә территориясиз чигенәң карта-схемасын («Арча муниципаль районы» муниципаль берәмлегенә һәм аның составындагы муниципаль берәмлекләренң территорияләре чикләрен билгеләү һәм аларның статусы турында» Татарстан Республикасы Законына 1 нче кушымта) тасвирлаудан гыйбарәт.

Үрнәк авыл жирлегенә Яңа Кырлай, Сежә, Иске Кырлай, Ташкичү авыл жирлекләре һәм Балтач муниципаль районы белән чиктәш.

Үрнәк авыл жирлегенә чигенә Балтач муниципаль районы белән чиктәш жирдә Үрнәк, Ташкичү авыл жирлекләре һәм Балтач муниципаль районы чикләре тоташкан урында Хәтнә авылыннан 2,1 км көнъяк-көнчыгышта урнашкан 20 нче тоташу

ноктасыннан алып Арча муниципаль районы чиге буйлап Үрнәк, Сеже авыл жирлекләре һәм Балтач муниципаль районы чикләре тоташкан урында Бимәр авылыннан 2,4 км көньяк-көнчыгышта урнашкан 23 нче тоташу ноктасына кадәр уза.

Үрнәк авыл жирлегенә чиге Сеже авыл жирлегенә белән чиктәш жирдә 23 нче тоташу ноктасыннан алып «Арча урманчылыгы» Татарстан Республикасы дәүләт бюджет учреждениесенә Сурнар участок урманчылыгындагы 68, 77, 88 нче урман кварталларының көнбатыш чиге буйлап 2,7 км көньякка таба уза, шуннан соң 99, 98, 97, 96 нчы урман кварталларының төньяк чиге буйлап 4,3 км көнбатышка таба, аннары 96, 107, 116, 120 нче урман кварталларының көнбатыш чиге буйлап 4,5 км көньякка таба уза, шуннан соң көньяк-көнчыгышка таба 400 м 120 нче урман кварталының көньяк-көнбатыш чиге буйлап бара, 100 м авыл хужалыгы жирләре буйлап һәм 40 м көньяк-көнбатышка таба уза, аннары 1,4 км урман полосасының көньяк-көнчыгыш чиге буйлап, кибең баручы инешне кисеп үтеп, 250 м авыл хужалыгы жирләре буйлап һәм 1,1 км көнбатышка таба бара, аннары авыл хужалыгы жирләре буйлап 1,9 км көньяк-көнчыгышка таба, 300 м көньякка таба бара, шуннан соң урман полосасының көнчыгыш чиге буйлап 2,4 км көньякка таба уза, аннары көньяк-көнбатышка таба 200 м авыл хужалыгы жирләре буйлап, 150 м урман полосасының көньяк-көнчыгыш чиге буйлап, 500 м авыл хужалыгы жирләре буйлап Үрнәк, Сеже һәм Иске Кырлай авыл жирлекләре тоташкан урында Югары Масра авылыннан 2,4 км көнбатышта урнашкан 41 нче тоташу ноктасына кадәр уза.

Үрнәк авыл жирлегенә чиге Иске Кырлай авыл жирлегенә белән чиктәш жирдә 41 нче тоташу ноктасыннан алып көнбатышка таба 450 м урман полосасының көньяк чиге буйлап, 150 м авыл хужалыгы жирләре буйлап, 2,3 км урман полосасының көньяк чиге буйлап, Казансу елгасын һәм чокырны кисеп үтеп, 950 м авыл хужалыгы жирләре буйлап, 800 м урман полосасының көньяк чиге буйлап бара, шуннан соң төньяк-көнбатышка таба 500 м урман полосасының төньяк-көнчыгыш чиге буйлап, 100 м авыл хужалыгы жирләре буйлап, 150 м урман полосасының төньяк-көнчыгыш чиге буйлап, «Казан – Малмыж» — Казанбаш автомобиль юлына бүлеп бирелгән полосаны кисеп үтеп, 550 м авыл хужалыгы жирләре буйлап, 1,2 км урман полосасының төньяк-көнчыгыш чиге буйлап, яр буендагы урман полосасын һәм Казан – Малмыж автомобиль юлына бүлеп бирелгән полосаны кисеп үтеп, 1,3 км авыл хужалыгы жирләре буйлап бара, аннары төньяк-көнчыгышка таба 800 м урман полосасының көньяк-көнчыгыш чиге буйлап, кибең баручы инешне кисеп үтеп, авыл хужалыгы жирләре буйлап 400 м, төньяк-көнбатышка таба

900 м бара, шуннан соң 500 м урман полосасының көньяк-көнбатыш чиге буйлап, 700 м авыл хужалыгы жирләре буйлап, 350 м урман полосасының төньяк-көнчыгыш чиге буйлап, 400 м авыл хужалыгы жирләре буйлап, 1,0 км урман полосасының көньяк-көнбатыш чиге буйлап бара, аннары авыл хужалыгы жирләре буйлап төньяк-көнчыгышка таба 1,6 км, төньяк-көнбатышка таба 200 м, урман полосасының төньяк-көнчыгыш чиге буйлап 200 м, авыл хужалыгы жирләре буйлап 1,7 км, урман полосасының төньяк-көнчыгыш чиге буйлап 800 м, авыл хужалыгы жирләре буйлап 1,6 км Үрнәк, Иске Кырлай һәм Яңа Кырлай авыл жирлекләре чикләре тоташкан урында Югары Пошалым авылыннан 1,7 км төньяк-көнбатышта урнашкан 29 нчы тоташу ноктасына кадәр уза.

Үрнәк авыл жирлегенә чиге Яңа Кырлай авыл жирлегенә белән чиктәш жирдә Үрнәк, Яңа Кырлай һәм Ташкичү авыл жирлекләренә чикләре тоташкан урында Наратлык авылыннан 2,4 км көньяк-көнчыгышта урнашкан 19 нчы тоташу ноктасыннан алып 40 м көньяк-көнбатышка таба авыл хужалыгы жирләрә буйлап, 250 м урман полосасының төньяк-көнбатыш чиге буйлап, 150 м авыл хужалыгы жирләрә буйлап, 350 м урман полосасының төньяк-көнбатыш чиге буйлап кибең баручы Пошалым елгасына кадәр уза, аннары әлегә елга агымы буйлап аска таба 1,1 км бара, шуннан соң 150 м көньяк-көнбатышка таба авыл хужалыгы жирләрә буйлап, 250 м урман полосасының көньяк-көнчыгыш чиге буйлап, 150 м авыл хужалыгы жирләрә буйлап уза, шуннан соң көньякка таба, сынык сызык ясап, урман полосасының көнчыгыш чиге буйлап 450 м бара, 300 м көньяк-көнчыгышка таба авыл хужалыгы жирләрә буйлап уза, 450 м урман полосасының төньяк-көнчыгыш чиге буйлап, 950 м авыл хужалыгы жирләрә буйлап, 100 м урман полосасының төньяк-көнчыгыш чиге буйлап, 250 м авыл хужалыгы жирләрә буйлап 29 нчы тоташу ноктасына кадәр уза.

Үрнәк авыл жирлегенә чиге Ташкичү авыл жирлегенә белән чиктәш жирдә 19 нчы тоташу ноктасыннан алып 150 м көньяк-көнчыгышка таба урман полосасының көньяк-көнбатыш чиге буйлап, 850 м авыл хужалыгы жирләрә буйлап, 200 м урман полосасы буйлап уза, шуннан соң «Арча урманчылыгы» Татарстан Республикасы дәүләт бюджет учреждениесенәң Тукай участок урманчылыгындагы 89 нчы, 81 нче урман кварталларының төньяк-көнбатыш һәм көнбатыш чикләре буйлап төньяк-көнчыгышка таба, сынык сызык ясап, 2,2 км бара, 100 м авыл хужалыгы жирләрә буйлап, 300 м 76 нчы урман кварталының төньяк-көнбатыш чиге буйлап бара, аннары, кибең баручы инешне кисеп үтеп, көньяк-көнчыгышка таба 50 м авыл хужалыгы

жирләрә буйлап уза, шуннан соң төньяк-көнчыгышка таба 550 м 76 нчы урман кварталының төньяк-көнбатыш чиге буйлап 20 нче тоташу ноктасына кадәр уза.

«Арча муниципаль районы» муниципаль берәмлегенең һәм аның составындагы муниципаль берәмлекләрнең территорияләре чикләрен билгеләү һәм аларның статусы турында» Татарстан Республикасы Законына 28 нче кушымта

Арча муниципаль районының «Утар Аты авыл жирлегә» муниципаль берәмлеге территориясә чигенең картографик тасвирламасы

Әлеге картографик тасвирлама «Утар Аты авыл жирлегә» муниципаль берәмлеге территориясә чигенең карта-схемасын («Арча муниципаль районы» муниципаль берәмлегенең һәм аның составындагы муниципаль берәмлекләрнең территорияләре чикләрен билгеләү һәм аларның статусы турында» Татарстан Республикасы Законына 1 нче кушымта) тасвирлаудан гыйбарәт.

Утар Аты авыл жирлегә Наласа, Яңа Кишет, Яңа Кырлай, Урта Аты авыл жирлекләре һәм Этнә муниципаль районы белән чиктәш.

Утар Аты авыл жирлегә чиге Этнә муниципаль районы белән чиктәш жирдә Утар Аты, Урта Аты авыл жирлекләре һәм Этнә муниципаль районы чикләре тоташкан урында Өрнәш авылынан 1,1 км көнбатышта урнашкан 36 нчы тоташу ноктасынан алып Арча муниципаль районы чиге буйлап Утар Аты, Яңа Кишет авыл жирлекләре һәм Этнә муниципаль районы чикләре тоташкан урында Субаш Аты авылынан 2,8 км төньяк-көнбатышта урнашкан 33 нче тоташу ноктасына кадәр уза.

Утар Аты авыл жирлегә чиге Яңа Кишет авыл жирлегә белән чиктәш жирдә Утар Аты, Яңа Кишет һәм Яңа Кырлай авыл жирлекләре чикләре тоташкан урында Субаш Аты авылынан 4,1 км көньяк-көнчыгышта урнашкан 32 нче тоташу ноктасынан алып, 350 м авыл хужалыгы жирләрә буйлап, 800 м урман полосасының көньяк-көнчыгыш чиге буйлап, 1,0 км авыл хужалыгы жирләрә буйлап, 800 м урман полосасының көньяк-көнчыгыш чиге буйлап, 550 м авыл хужалыгы жирләрә буйлап 33 нче тоташу ноктасына кадәр уза.

Утар Аты авыл жирлеге чиге Яңа Кырлай авыл жирлеге белән чиктәш жирдә 32 нче тоташу ноктасыннан алып көньяк-көнчыгышка таба, сынык сызык ясап, кибеп баручы инешне кисеп үтеп, 1,3 км «Арча урманчылыгы» Татарстан Республикасы дәүләт бюджет учреждениесенең Тукай участок урманчылыгындагы 110 нчы, 112 нче урман кварталларының көнбатыш чиге буйлап, 150 м авыл хужалыгы жирләре буйлап, 112 нче урман кварталының көнбатыш чиге буйлап 50 м һәм 250 м авыл хужалыгы жирләре буйлап уза, аннары көньяк-көнбатышка таба, сынык сызык ясап, 1,3 км кабат 112 нче урман кварталының көнбатыш чиге буйлап бара, алга таба, кибеп баручы инешне ике тапкыр кисеп үтеп, 114 нче урман кварталының төньяк чиге буйлап көнчыгышка таба 1,1 км, көнчыгыш чиге буйлап, сынык сызык ясап, көньякка таба 2,3 км һәм көньяк-көнчыгыш чиге буйлап көньяк-көнбатышка таба 700 м бара, шуннан соң урман полосасының көньяк-көнчыгыш чиге буйлап 1,0 км көньяк-көнбатышка таба бара, аннары урман полосасының төньяк-көнчыгыш чиге буйлап 2,7 км көньяк-көнчыгышка таба Утар Аты, Яңа Кырлай һәм Наласа авыл жирлекләре чикләре тоташкан урында Иске Йорт авылынан 1,4 км көньяк-көнбатышта урнашкан 38 нче тоташу ноктасына кадәр бара.

Утар Аты авыл жирлеге чиге Наласа авыл жирлеге белән чиктәш жирдә Утар Аты, Наласа һәм Урта Аты авыл жирлекләре чикләре тоташкан урында Түбән Аты авылынан 1,8 км төньяк-көнчыгышта урнашкан 37 нче тоташу ноктасыннан алып 3,9 км төньяк-көнчыгышка таба урман полосасының көньяк-көнчыгыш чиге буйлап 38 нче тоташу ноктасына кадәр уза.

Утар Аты авыл жирлеге чиге Урта Аты авыл жирлеге белән чиктәш жирдә 36 нчы тоташу ноктасыннан алып төньяк-көнчыгышка таба 950 м авыл хужалыгы жирләре буйлап, 750 м урман полосасының көньяк-көнчыгыш чиге буйлап, 100 м авыл хужалыгы жирләре буйлап кибеп баручы инешкә кадәр уза, шуннан соң әлеге инеш агымы буйлап аска таба 650 м бара, аннары, инешне һәм чокырны кисеп үтеп, 350 м көнчыгышка таба авыл хужалыгы жирләре буйлап, 100 м урман утыртмалары буйлап, 150 м урман утыртмаларының төньяк чиге буйлап, 150 м урман полосасының төньяк чиге буйлап, 150 м урман полосасы буйлап, 150 м урман полосасының көньяк чиге буйлап бара, аннары 1,6 км көньяк-көнчыгышка таба авыл хужалыгы жирләре буйлап, урман полосаларының төньяк-көнчыгыш чиге буйлап 700 м һәм көньяк чиге буйлап көнчыгышка таба 750 м уза, шуннан соң 650 м төньяк-көнчыгышка таба чокыр төбе буйлап кибеп баручы инеш башына кадәр бара, аннары әлеге инеш агымы буйлап аска таба 650 м аның икенче инеш белән кушылган жиренә

кадәр һәм әлеге инеш агымы буйлап аска таба 600 м бара, аннары, инешнең текә сулъяк ярын һәм ике тапкыр чокрыны кисеп үтеп, көнчыгышка таба 350 м авыл хужалыгы жирләре буйлап, 100 м урман утыртмаларының көньяк чиге буйлап, инешне кисеп үтеп, 1,1 км авыл хужалыгы жирләре буйлап, 150 м чокрыр төбе буйлап, 1,1 км авыл хужалыгы жирләре буйлап, 150 м «Арча – Олы Этнә» – Урта Аты автомобиль юлына бүлеп бирелгән полосасының төньяк чиге буйлап уза, Арча – Олы Этнә автомобиль юлына бүлеп бирелгән полосаны кисеп үтә һәм көнчыгышка таба 250 м авыл хужалыгы жирләре буйлап, 250 м урман полосасының көньяк чиге буйлап Урта Аты, Утар Аты һәм Наласа авыл жирлекләре чикләре тоташкан урында Түбән Аты авылыннан 1,8 км төньяк-көнчыгышта урнашкан 37 нче ташу ноктасына кадәр бара.»;

9) 31 нче һәм 32 нче кушымталарны түбәндөгә редакциядә бәян итәргә:

«Арча муниципаль районы» муниципаль берәмлегенең һәм аның составындагы муниципаль берәмлекләренң территорияләре чикләрен билгеләү һәм аларның статусы турында» Татарстан Республикасы Законына 31 нче кушымта

Арча муниципаль районының «Шушмабаш авыл жирлеген» муниципаль берәмлеге территориясегә чигенәң картографик тасвирламасы

Әлеге картографик тасвирлама «Шушмабаш авыл жирлеген» муниципаль берәмлеге территориясегә чигенәң карта-схемасын («Арча муниципаль районы» муниципаль берәмлегенең һәм аның составындагы муниципаль берәмлекләренң территорияләре чикләрен билгеләү һәм аларның статусы турында» Татарстан Республикасы Законына 1 нче кушымта) тасвирлаудан гыйбарәт.

Шушмабаш авыл жирлеген Апаз, Яңа Кенәр, Ташкичү авыл жирлекләре һәм Марий Эл Республикасы белән чиктәш.

Шушмабаш авыл жирлеген чиге Марий Эл Республикасы белән чиктәш жирдә Шушмабаш, Яңа Кенәр авыл жирлекләре һәм Марий Эл Республикасы чикләре тоташкан урында Яңа Ашыт авылыннан 2,9 км төньяк-көнчыгышта урнашкан 5 нче ташу ноктасыннан алып Татарстан Республикасы административ

чиге буйлап Шушмабаш, Апаз авыл жирлекләре һәм Марий Эл Республикасы чикләре тоташкан урында Носы авылыннан 950 м төньяк-көнчыгышта урнашкан 7 нче тоташу ноктасына кадәр уза.

Шушмабаш авыл жирлеген чиге Апаз авыл жирлеген белән чиктәш жирдә Шушмабаш, Апаз һәм Ташкичү авыл жирлекләре чикләре тоташкан урында Хәтнә авылыннан 2,7 км төньяк-көнчыгышта урнашкан 18 нче тоташу ноктасыннан алып төньяк-көнчыгышка таба 750 м урман полосасының көньяк-көнчыгыш чиге буйлап уза, 800 м урман полосасы буйлап бара, аннары 1,3 км төньяк-көнбатышка таба авыл хужалыгы жирләре буйлап, төньяк-көнчыгышка таба 1,2 км бара, аннары урман полосасының көнчыгыш чиге буйлап 150 м һәм көнбатыш чиге буйлап төньякка таба 200 м уза, 150 м авыл хужалыгы жирләре буйлап, 200 м урман полосасының көнчыгыш чиге буйлап, 50 м авыл хужалыгы жирләре буйлап, 400 м урман полосасының көнчыгыш чиге буйлап, 400 м авыл хужалыгы жирләре буйлап, Ашытбаш – Шушмабаш – Карадуван автомобиль юлына бүлеп бирелгән полосаны кисеп үтеп, 550 м урман полосасының көнбатыш чиге буйлап, 250 м авыл хужалыгы жирләре буйлап Чишмә елгасына кадәр, аның текә уңык ярын кисеп үтеп, әлегә елга агымы буйлап аска таба 950 м уза, шуннан соң авыл хужалыгы жирләре буйлап көнчыгышка таба 300 м, сынык сызык ясап, төньяк-көнчыгышка таба 1,2 км, төньяк-көнбатышка таба 100 м бара, аннары 250 м урман полосасының көньяк-көнбатыш чиге буйлап, сазлыкны кисеп үтеп, 2,2 км авыл хужалыгы жирләре буйлап 7 нче тоташу ноктасына кадәр бара.

Шушмабаш авыл жирлеген чиге Яңа Кенәр авыл жирлеген белән чиктәш жирдә 5 нче тоташу ноктасыннан алып көнбатышка таба, сынык сызык ясап, инешне кисеп үтеп, 1,4 км «Арча урманчылыгы» Татарстан Республикасы дәүләт бюджет учреждениесенң Кенәр участок урманчылыгындагы 40 нчы урман кварталының көньяк-көнчыгыш һәм көньяк чикләре буйлап уза, 50 м авыл хужалыгы жирләре буйлап бара, аннары, сынык сызык ясап, 800 м көньяк-көнбатышка таба һәм 850 м көнбатышка таба 40 нчы, 39 нчы урман кварталларының көньяк чиге буйлап уза, шуннан соң көньякка таба 1,0 км урман полосасы буйлап, 200 м авыл хужалыгы жирләре буйлап Шушма елгасына кадәр бара, аның агымы буйлап аска таба елгага кибең баручы инеш койган жиргә кадәр 1,4 км уза, аннары 1,8 км инеш агымы буйлап өскә таба Шушмабаш, Яңа Кенәр һәм Ташкичү авыл жирлекләре чикләре тоташкан урында Шекә авылыннан 1,6 км көнбатышта урнашкан 10 нчы тоташу ноктасына кадәр бара.

Шушмабаш авыл жирлеге чиге Ташкичү авыл жирлеге белән чиктәш жирдә 10 нчы тоташу ноктасыннан алып көньяк-көнчыгышка таба 1,6 км авыл хужалыгы жирләре буйлап, көньяк-көнбатышка таба 500 м, агач-куак массивын кисеп үтеп, көньяк-көнчыгышка таба 950 м, 100 м агач-куак массивының көнбатыш чиге буйлап, 50 м агач-куак массивы буйлап, 150 м авыл хужалыгы жирләре буйлап, 550 м урман полосасының көньяк-көнбатыш чиге буйлап, Ашытбаш – Шушмабаш – Карадуван автомобиль юлына бүлеп бирелгән полосаны кисеп үтеп, авыл хужалыгы жирләре буйлап 2,0 км бара, аннары көнчыгышка таба 850 м уза, шуннан соң, кибеп баручы инешне кисеп үтеп, «Арча урманчылыгы» Татарстан Республикасы дәүләт бюджет учреждениесең Тукай участка урманчылыгындагы 43 нче, 42 нче урман кварталларының төньяк-көнбатыш һәм көнбатыш чикләре буйлап, сынык сызык ясап, төньяк-көнчыгышка таба 2,7 км бара, шуннан соң, кабат әлеге кибеп баручы инешне кисеп үтеп, 42, 44, 45 нче урман кварталларының төньяк һәм төньяк-көнчыгыш чикләре буйлап, сынык сызык ясап, көньяк-көнчыгышка таба 3,9 км уза, аннары көнчыгышка таба 300 м урман полосасының көньяк чиге буйлап, 50 м авыл хужалыгы жирләре буйлап 18 нче тоташу ноктасына кадәр бара.

«Арча муниципаль районы» муниципаль берәмлегенең һәм аның составындагы муниципаль берәмлекләрнең территорияләре чикләрен билгеләү һәм аларның статусы турында» Татарстан Республикасы Законына 32 нче кушымта

Арча муниципаль районының «Яңасала авыл жирлеге» муниципаль берәмлеге территориясе чигенең картографик тасвирламасы

Әлеге картографик тасвирлама «Яңасала авыл жирлеге» муниципаль берәмлеге территориясе чигенең карта-схемасын («Арча муниципаль районы» муниципаль берәмлегенең һәм аның составындагы муниципаль берәмлекләрнең территорияләре чикләрен билгеләү һәм аларның статусы турында» Татарстан Республикасы Законына 1 нче кушымта) тасвирлаудан гыйбарәт.

Яңасала авыл жирлегеге «Арча шәһәре» муниципаль берәмлегеге, Кәче, Иске Чүриле авыл жирлекләре һәм Теләче муниципаль районы белән чиктәш.

Яңасала авыл жирлегеге чиге Иске Чүриле авыл жирлегеге белән чиктәш жирдә Яңасала, Иске Чүриле һәм Кәче авыл жирлекләре чикләре тоташкан урында Якты Көн авылынан 2,1 км көнчыгышта урнашкан 62 нче тоташу ноктасынан алып инеш агымы буйлап аска таба 5,3 км аның Норма елгасына койган жиренә кадәр уза, шушы елга агымы буйлап 1,5 км аска таба бара, аннары, елганың текә сулъяк ярын кисеп үтеп, көньяк-көнчыгышка таба 1,4 км авыл хужалыгы жирләре буйлап, 900 м урман полосасының көньяк-көнбатыш чиге буйлап, 1,2 км авыл хужалыгы жирләре буйлап Яңасала, Иске Чүриле авыл жирлекләре һәм Теләче муниципаль районы чикләре тоташкан урында Михайловка поселогынан 2,3 км төньяк-көнчыгышта урнашкан 61 нче тоташу ноктасына кадәр уза.

Яңасала авыл жирлегеге чиге Кәче авыл жирлегеге белән чиктәш жирдә Яңасала, Кәче авыл жирлекләре һәм «Арча шәһәре» муниципаль берәмлегеге чикләре тоташкан урында Якты Көн авылынан 2,2 км төньяк-көнчыгышта урнашкан 56 нчы тоташу ноктасынан алып «Саба урманчылыгы» Татарстан Республикасы дәүләт бюджет учреждениесенә Ленин участок урманчылыгындагы 5 нче урман кварталының көнчыгыш чиге буйлап 1,1 км көньякка таба, көньяк-көнчыгыш чиге буйлап 50 м көнбатышка таба 62 нче тоташу ноктасына кадәр бара.

Яңасала авыл жирлегеге чиге «Арча шәһәре» муниципаль берәмлегеге белән чиктәш жирдә Яңасала авыл жирлегеге, «Арча шәһәре» муниципаль берәмлегеге һәм Теләче муниципаль районы белән чиктәш жирдә Яңасала авылынан 4,8 км төньяк-көнчыгышта урнашкан 59 нчы тоташу ноктасынан алып, агач-куак массивын һәм кибеп баручы инешне кисеп үтеп, 550 м төньякка таба авыл хужалыгы жирләре буйлап уза, аннары 1,3 км төньяк-көнбатышка таба, 200 м урман полосасының көньяк-көнбатыш чиге буйлап, 200 м авыл хужалыгы жирләре буйлап, 250 м урман полосасының көньяк-көнчыгыш чиге һәм 300 м көньяк-көнбатыш чиге буйлап, 200 м агач-куак массивы буйлап, 100 м авыл хужалыгы жирләре буйлап, 200 м агач-куак массивы буйлап бара, аннары, Яңасала авылын Арча – Теләче автомобиль юлы белән тоташтыра торган профильле автомобиль юлына бүлеп бирелгән полосаны кисеп үтеп, көнбатышка таба 1,3 км авыл хужалыгы жирләре буйлап, 150 м агач-куак массивы буйлап кибеп баручы инешкә кадәр бара, шуннан соң аның агымы буйлап аска таба аңа икенче кибеп баручы инеш койган жиргә кадәр 600 м уза һәм аның агымы буйлап өскә таба 300 м

бара, аннары төньяк-көнчыгышка таба 50 м чокыр төбе буйлап бара, шуннан соң көнбатышка таба 50 м чокыр буйлап, 50 м урман утыртмалары буйлап, кибеп баручы инешне кисеп үтеп, 1,9 км авыл хужалыгы жирләре буйлап уза, алга таба, чокырны һәм Төбәк – Чокырча – Яңасала автомобиль юлына бүлөп бирелгән полосаны кисеп үтеп, 1,2 км көньякка таба, 150 м урман полосасының көнбатыш чиге буйлап, инешне һәм аның текә сульях ярын кисеп үтеп, 100 м авыл хужалыгы жирләре буйлап бара, шуннан соң «Саба урманчылыгы» Татарстан Республикасы дәүләт бюджет учреждениесенең Ленин участок урманчылыгындагы 3 нче урман кварталының көнчыгыш чиге буйлап, сынык сызык ясап, көньяк-көнбатышка таба 900 м, көньяк чиге буйлап, сынык сызык ясап, 1,8 км көнбатышка таба 56 нчы тоташу ноктасына кадәр уза.

Яңасала авыл жирлегенә чиге Теләче муниципаль районы белән чиктәш жирдә 59 нчы тоташу ноктасыннан алып Арча муниципаль районы чиге буйлап 61 нче тоташу ноктасына кадәр уза.».

ТАТАРСТАН РЕСПУБЛИКАСЫ ЗАКОНЫ

1370. Аерым муниципаль берәмлекләрнең территорияләре чикләрен үзгәртү һәм «Актаныш муниципаль районы» муниципаль берәмлегенә һәм аның составындагы муниципаль берәмлекләрнең территорияләре чикләрен билгеләү һәм аларның статусы турында» Татарстан Республикасы Законына үзгәрешләр керту хакында

Татарстан Республикасы
Дәүләт Советы тарафыннан
2014 елның 24 декабрендә
кабул ителде

1 статья

Актаныш муниципаль районы составына керүче «Актаныш-баш авыл жирлегенә», «Актаныш авыл жирлегенә», «Яңа Әлем авыл жирлегенә» һәм «Уразай авыл жирлегенә» муниципаль берәмлекләре территорияләре чикләрен әлегә Законга 1 нче кушымта нигезендә үзгәртгән.

2 статья

«Актаныш муниципаль районы» муниципаль берәмлегенен һәм аның составындагы муниципаль берәмлекләрнең территорияләре чикләрен билгеләү һәм аларның статусы турында» 2005 елның 31 гыйнварындагы 13-ТРЗ номерлы Татарстан Республикасы Законына (Татарстан Дәүләт Советы Жыйылымы басмасы, 2005, № 1 (I өлеш); 2008, № 11 (III өлеш); 2011, № 11 (I өлеш) өлгә Законга 2 нче кушымта нигезендә үзгәрешләр кертергә.

3 статья

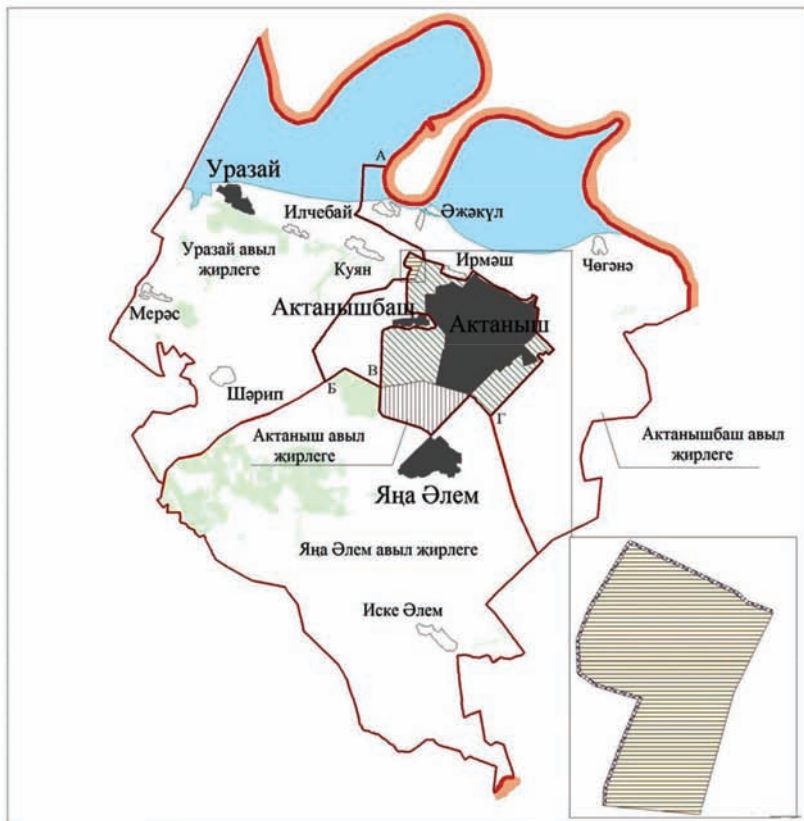
Өлгә Закон рәсми басылып чыккан көненнән үз көченә керә.

Татарстан Республикасы Президенты Р.Н. Миңнеханов

Казан, Кремль
2014 елның 30 декабре
№ 135-ТРЗ

Үзгәрешләргә нәзәкә алып, муниципаль берәмлекләр чикләренен **КАРТА-СХЕМАСЫ**

"Арым муниципаль берәмлекләренен территорияләргә чикләрен үзгәртү һәм "Аканыш муниципаль районы" муниципаль берәмлегенен һәм аның составындагы муниципаль берәмлекләренен территорияләргә чикләрен билгеләү һәм аларнын статусы турында" Татарстан Республикасы Законна үзгәрешләрт керту хакында" Татарстан Республикасы Законна 1 нче кушымта



Шартлы билгеләр

- Татарстан Республикасы чиге
- Аканыш муниципаль районы чиге
- муниципаль берәмлекләр чикләре
- А-Б - Уразай авыл жирлеге һәм Аканышбаш авыл жирлеге чиктәш чиге
- В-Г - Аканышбаш авыл жирлеге һәм Аканыш авыл жирлеге чиктәш чиге
- Г-В - Яңа Әлем авыл жирлеге һәм Аканыш авыл жирлеге чиктәш чиге
- жирлекләренен административ үзәкләре
- торак пунктлар

- Аканыш муниципаль районы Уразай авыл жирлеге һәм Аканышбаш авыл жирлеге территориясе составына кертелә торган территориясе
- Аканыш муниципаль районы Уразай авыл жирлеге һәм Аканыш муниципаль районы Аканыш авыл жирлеге территориясе составына кертелә торган территориясе
- Аканыш муниципаль районы Аканышбаш авыл жирлеге һәм Аканыш муниципаль районы Аканыш авыл жирлеге территориясе составына кертелә торган территориясе
- Аканыш муниципаль районы Яңа Әлем авыл жирлеге һәм Аканыш муниципаль районы Аканыш авыл жирлеге территориясе составына кертелә торган территориясе

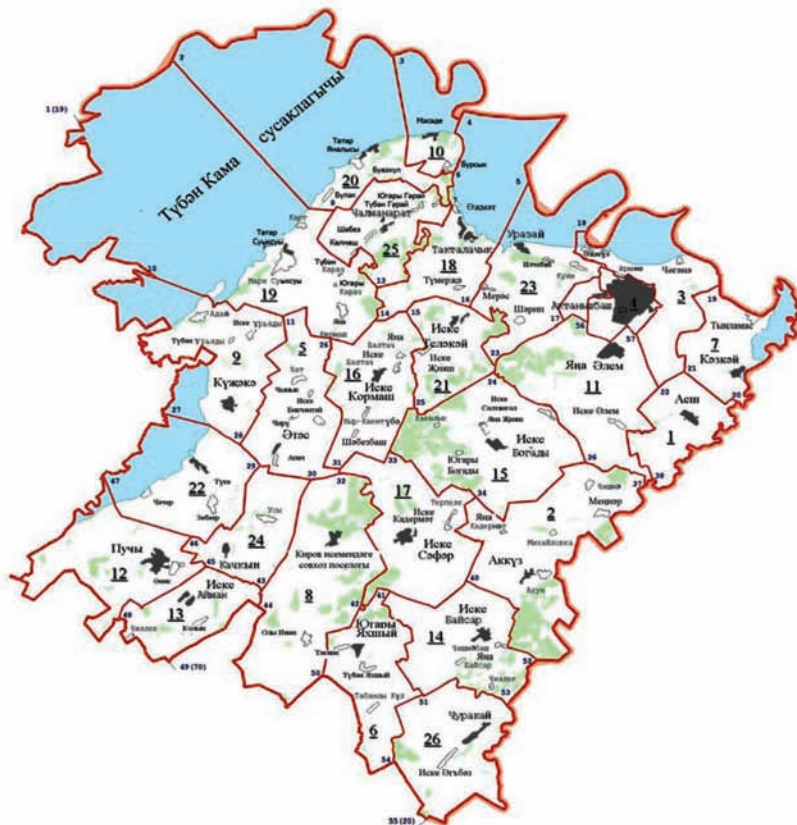
«Аерым муниципаль берәмлекләрнең территорияләре
чикләрен үзгәртү һәм «Актаныш муниципаль районы»
муниципаль берәмлегенең һәм аның составындагы
муниципаль берәмлекләрнең территорияләре
чикләрен билгеләү һәм аларның статусы турында»
Татарстан Республикасы Законына
2 нче кушымта

**«Актаныш муниципаль районы» муниципаль берәмлегенең
һәм аның составындагы муниципаль берәмлекләрнең
территорияләре чикләрен билгеләү һәм аларның статусы
турында» 2005 елның 31 гыйнварындагы 13-ТРЗ номерлы
Татарстан Республикасы Законына кертелә торган үзгәрешләр**

1) 1 – 13 нче кушымталарны түбәндәге редакциядә баян
итәргә:

**“Актаныш муниципаль районы”
муниципаль берәмлеге составына керуче муниципаль
берәмлекләрнең чикләре
карта-схемасы**

“Активий муниципаль районы” муниципаль берәмлегенә һәм аның составындагы муниципаль берәмлекләрен территорияләре чикләрен билгеләү һәм аларның статусы турында” Татарстан Республикасы Законына 1 нче кушылтыма



Шартлы билгеләр

- Татарстан Республикасы чиге
- муниципаль район чиге
- тотану ноктасының төртип саны
- зорлыкларның чикләре һәм аларның сан белән билгеләнеше
- торак пунктлар
- муниципаль районның административ үзәге
- зорлыкның административ үзәге

Муниципаль районның чиктән чикләрен тасвирлау

- 1 (19) – 55 (20) - Удмурт Республикасы һәм Башкортостан Республикасы
- 55 (20) – 49 (70) - Мәслихат муниципаль районы
- 49 (70) – 1 (19) - Минзәлә муниципаль районы

«Актаныш муниципаль районы» муниципаль берәмлеге
составына керүче авыл жирлекләре

Карта- схемадагы №	Муниципаль берәмлек
1	Аеш авыл жирлеге
2	Аккүз авыл жирлеге
3	Актанышбаш авыл жирлеге
4	Актаныш авыл жирлеге
5	Әтәс авыл жирлеге
6	Югары Яхший авыл жирлеге
7	Кәзкәй авыл жирлеге
8	Киров авыл жирлеге
9	Күзкәй авыл жирлеге
10	Мәсәде авыл жирлеге
11	Яңа Әлем авыл жирлеге
12	Пучы авыл жирлеге
13	Иске Айман авыл жирлеге
14	Иске Байсар авыл жирлеге
15	Иске Богады авыл жирлеге
16	Иске Кормаш авыл жирлеге
17	Иске Сәфәр авыл жирлеге
18	Такталачык авыл жирлеге
19	Татар Суыксуы авыл жирлеге
20	Татар Ямалысы авыл жирлеге
21	Теләкәй авыл жирлеге
22	Түке авыл жирлеге
23	Уразай авыл жирлеге
24	Усы авыл жирлеге
25	Чалманарат авыл жирлеге
26	Чуракай авыл жирлеге

«Актаныш муниципаль районы»
муниципаль берәмлегенең һәм аның
составындагы муниципаль берәмлекләрнең
территорияләре чикләрен билгеләү
һәм аларның статусы турында»
Татарстан Республикасы Законына
2 нче кушымта

**«Актаныш муниципаль районы» муниципаль берәмлеге
территориясе чигенең картографик тасвирламасы**

Әлеге картографик тасвирлама «Актаныш муниципаль районы» муниципаль берәмлеге территориясе чигенең карта-схемасын («Актаныш муниципаль районы» муниципаль берәмлегенең һәм аның составындагы муниципаль берәмлекләрнең территорияләре чикләрен билгеләү һәм аларның статусы турында» Татарстан Республикасы Законына 1 нче кушымта) тасвирлаудан гыйбарәт.

Актаныш муниципаль районы Минзәлә, Мөслим муниципаль районнары, Удмурт Республикасы һәм Башкортостан Республикасы белән чиктәш.

«Актаныш муниципаль районы» муниципаль берәмлеге чиге Удмурт Республикасы һәм Башкортостан Республикасы белән чиктәш жирдә Актаныш, Минзәлә муниципаль районнары һәм Удмурт Республикасы чикләре тоташкан урында Адай авылынан 18,7 км төньяк-көнбатышта Түбән Кама сусаклагычы акваториясендә урнашкан 1 нче (19 нчы) тоташу ноктасынан алып Татарстан Республикасы административ чиге буйлап Актаныш, Мөслим муниципаль районнары һәм Башкортостан Республикасы чикләре тоташкан урында Иске Әгъбәз авылынан 4,1 км көньяк-көнбатышта урнашкан 55 нче (20 нче) тоташу ноктасына кадәр уза.

«Актаныш муниципаль районы» муниципаль берәмлегенең чиге «Мөслим муниципаль районы» муниципаль берәмлеге белән чиктәш жирдә 55 нче (20 нче) тоташу ноктасынан алып төньяк-көнбатышка таба 100 м авыл хужалыгы жирләре буйлап, 100 м «Минзәлә урманчылыгы» Татарстан Республикасы дәүләт бюджет учреждениесенең Калинин участок урманчылыгындагы 116 нчы урман кварталының аерымланган кишәрлегенең көньяк-көнбатыш чиге буйлап уза, аннары 250 м авыл хужалыгы жирләре буйлап, 100 м 116 нчы урман кварталының аерымланган кишәрлегенең көньяк-көнбатыш чиге буйлап, авыл хужалыгы жирләре буйлап 200 м, 100 м 116 нчы урман кварталының аерымланган кишәрлегенең көньяк-көнбатыш чиге буйлап

уза, шуннан соң төньяк-көнчыгышка таба 50 м 116 нчы урман кварталының аерымланган кишәрлегенә төньяк-көнбатыш чиге буйлап, авыл хужалыгы жирләре буйлап 300 м уза, аннары 50 м 116 нчы урман кварталының аерымланган кишәрлегенә төньяк-көнбатыш чиге буйлап, авыл хужалыгы жирләре буйлап 400 м һәм, Актаныш — Мөслим автомобиль юлына бүлеп бирелгән полосаны кисеп үтеп, төньяк-көнбатышка таба 1,9 км, 50 м түбәнлектәге сазлык буйлап бара, шуннан соң, Калмия елгасын кисеп үтеп, 550 м авыл хужалыгы жирләре буйлап уза, 1,0 км урман полосасының төньяк-көнчыгыш чиге буйлап уза, аннары авыл хужалыгы жирләре буйлап 600 м һәм көньяк-көнбатышка таба 50 м, урман полосасының көньяк-көнчыгыш чиге буйлап 2,0 км, 50 м авыл хужалыгы жирләре буйлап бара, шуннан соң төньяк-көнбатышка таба 400 м авыл хужалыгы жирләре буйлап, 650 м урман полосасының төньяк-көнчыгыш чиге буйлап бара, аннары авыл хужалыгы жирләре буйлап 1,2 км, сынык сызык ясап, төньякка таба 2,8 км 59 нчы, 57 нче урман кварталларының көнчыгыш чиге буйлап бара, шуннан соң, сынык сызык ясап, кибең баручы инешне кисеп үтеп, төньяк-көнбатышка таба 3,5 км авыл хужалыгы жирләре буйлап бара, аннары 100 м агач-куак массивының көньяк-көнбатыш чиге буйлап бара, Сикия елгасының текә ярларын һәм елганың үзен кисеп үтә, шуннан соң авыл хужалыгы жирләре буйлап төньяк-көнбатышка таба 1,5 км, көньяк-көнбатышка таба 1,9 км бара, аннары зиратның төньяк чиге буйлап 150 м, Иске Сәет — Сикия автомобиль юлына бүлеп бирелгән полосаны кисеп үтеп, авыл хужалыгы жирләре буйлап 1,7 км инешкә кадәр уза, яр буендагы агач-куак массивын кисеп үтә, шуннан соң әлегә инеш агымы буенча аска таба 1,1 км, инешнең текә ярын кисеп үтеп, төньяк-көнбатышка таба 250 м авыл хужалыгы жирләре буйлап бара, Иске Сәет — Сикия автомобиль юлына бүлеп бирелгән полосаны кабат кисеп үтә, аннары 200 м зиратның төньяк-көнчыгыш чиге буйлап һәм көньяк-көнбатышка таба 100 м төньяк чиге буйлап, төньяк-көнбатышка таба 1,3 км авыл хужалыгы жирләре буйлап бара, шуннан соң 150 м 113 нче урман кварталының аерымланган кишәрлегенә көньяк-көнбатыш чиге буйлап, авыл хужалыгы жирләре буйлап, сынык сызык ясап, көнбатышка таба 1,2 км, төньяк-көнбатышка таба 250 м, урман полосасының көнчыгыш чиге буйлап 450 м, авыл хужалыгы жирләре буйлап, сынык сызык ясап, 1,6 км уза, аннары төньяк-көнчыгышка таба, сынык сызык ясап, 50 м урман массивы буйлап, 150 м авыл хужалыгы жирләре буйлап, урман полосасының көньяк-көнчыгыш чиге буйлап 200 м, авыл хужалыгы жирләре буйлап 500 м, урман полосасының көньяк-көнчыгыш чиге буйлап 400 м, авыл хужалыгы жирләре буйлап

3,6 км, төньяк-көнбатышка таба 1,6 км, көньяк-көнбатышка таба 650 м уза, аннары агач-куак массивы буйлап 50 м, авыл хужалыгы жирлөре буйлап 200 м, агач-куак массивының төньяк-көнбатыш чиге буйлап 50 м, авыл хужалыгы жирлөре буйлап 300 м бара, шуннан соң урман полосасының көньяк-көнчыгыш чиге буйлап 300 м, авыл хужалыгы жирлөре буйлап 850 м, сынык сызык ясап, 950 м 114 нче урман кварталының аерымланган кишәрлегенә көнчыгыш һәм көньяк чикләре буйлап уза, аннары, Бажана елгасының текә ярларын һәм елганың үзен, «Мәскәү – Уфа» – Иске Айман – Октябрь автомобиль юлына бүлеп бирелгән полосаны кисеп үтеп, авыл хужалыгы жирлөре буйлап 4,6 км Актаныш, Мөслим һәм Минзәлә муниципаль районнары чикләре тоташкан урында Чиялек авылынан 3,3 км көньяк-көнчыгышта урнашкан 49 нчы (70 нче) тоташу ноктасына кадәр уза.

«Актаныш муниципаль районы» муниципаль берәмлегенә чиге «Минзәлә муниципаль районы» муниципаль берәмлеге белән чиктәш жирдә 1 нче (19 нчы) тоташу ноктасыннан алып көньяк-көнчыгышка таба Түбән Кама сусаклагычы акваториясе буйлап 100 м, агач-куак массивы буйлап 50 м, үзәнлектәге сазлыкның төньяк-көнчыгыш чиге буйлап 200 м, үзәнлектәге сазлыкның төньяк-көнчыгыш чиге буйлап, агач-куак полосасын кисеп үтеп, 200 м, авыл хужалыгы жирлөре буйлап, агач-куак полосасын һәм сазлыкны кисеп үтеп, 250 м, үзәнлектәге сазлык буйлап, агач-куак массивын кисеп үтеп, 500 м, Камышлы күле буенча 150 м, үзәнлектәге сазлык буйлап 350 м, Кәкрәкүл күле буенча 100 м, үзәнлектәге сазлыкның көньяк-көнбатыш чиге буйлап 250 м уза, шуннан соң авыл хужалыгы жирлөре буйлап 1,2 км көнбатышка таба, сынык сызык ясап, 750 м көньякка таба, агач-куак массивының көнчыгыш чиге буйлап, сынык сызык ясап, 300 м көньяк-көнбатышка таба бара, аннары көньяк-көнчыгышка таба авыл хужалыгы жирлөре буйлап 100 м, агач-куак массивы буйлап 250 м уза, шуннан соң 250 м төньяк-көнчыгышка таба Каракүл күленә төньяк-көнбатыш чиге буйлап, 1,0 км төньяк-көнчыгышка таба «Минзәлә урманчылыгы» Татарстан Республикасы дәүләт бюджет учреждениенә Юртово участок урманчылыгындагы 342 нче урман кварталының төньяк чиге буйлап бара, аннары 200 м көньяк-көнчыгышка таба, 500 м көньяк-көнбатышка таба, 200 м көньяк-көнчыгышка таба әлеге урман кварталының көнчыгыш чиге буйлап, сынык сызык ясап, 350 м агач-куак массивы буйлап уза, шуннан соң авыл хужалыгы жирлөре буйлап 150 м, үзәнлектәге сазлык буйлап 400 м, көньякка таба авыл хужалыгы жирлөре буйлап 150 м, агач-куак массивы буйлап 50 м, үзәнлектәге саз-

лык буйлап 50 м, агач-куак массивы буйлап 50 м, үзәнлектәге сазлык буйлап 50 м, агач-куак массивының көнбатыш чиге буйлап 50 м, үзәнлектәге сазлык буйлап 200 м бара, шуннан соң көньяк-көнчыгышка таба авыл хужалыгы жирләре буйлап 50 м, агач-куак массивы буйлап 100 м, үзәнлектәге сазлык буйлап 1,4 км һәм көньяк-көнбатышка таба 400 м бара, агач-куак массивы буйлап 150 м, үзәнлектәге сазлык буйлап 250 м, агач-куак массивы буйлап 650 м, үзәнлектәге сазлык буйлап 200 м, агач-куак массивы буйлап 150 м, үзәнлектәге сазлык буйлап 400 м, агач-куак массивы буйлап 800 м, үзәнлектәге сазлык буйлап 250 м, агач-куак массивының көньяк чиге буйлап 50 м, агач-куак массивы буйлап 50 м уза, аннары бу урманчылыктагы 62, 61, 60, 59 нчы урман кварталларының көньяк-көнчыгыш чиге буйлап 2,9 км һәм әлеге урманчылыктагы 365 нче, 366 нчы урман кварталларының көнбатыш чиге буйлап 1,1 км, сынык сызык ясап, көньяк-көнчыгышка таба авыл хужалыгы жирләре буйлап 1,4 км, агач-куак массивының көньяк-көнбатыш чиге буйлап 50 м, агач-куак массивы буйлап 50 м уза, шуннан соң, сынык сызык ясап, 5,2 км көньяк-көнчыгышка таба авыл хужалыгы жирләре буйлап, сынык сызык ясап, 200 м төньяк-көнчыгышка таба урман массивының төньяк чиге буйлап, 100 м урман массивының көньяк чиге буйлап, 250 м авыл хужалыгы жирләре буйлап, 100 м урман массивының төньяк чиге буйлап, 300 м авыл хужалыгы жирләре буйлап, 100 м урман массивының көньяк-көнбатыш чиге буйлап, 300 м урман массивы буйлап, 200 м урман массивының көньяк чиге буйлап, 700 м урман массивы буйлап, 600 м урман массивының төньяк-көнбатыш чиге буйлап, 800 м урман массивы буйлап, 465 нче урман кварталының төньяк-көнбатыш чиге буйлап 750 м төньяк-көнчыгышка таба, 465 нче урман кварталының төньяк-көнчыгыш чиге буйлап 600 м көньяк-көнчыгышка таба һәм 150 м көньяк-көнбатышка таба уза, шуннан соң үзәнлектәге сазлык буйлап 1,4 км, әлеге урманчылыктагы 465 нче урман кварталының көньяк-көнчыгыш чиге буйлап 150 м, 460, 461, 464 нче урман кварталлары буйлап 2,4 км, төньяк-көнчыгышка таба «Минзәлә урманчылыгы» Татарстан Республикасы дәүләт бюджет учреждениесең Актаныш участок урманчылыгындагы 358 нче урман кварталы буйлап 1,8 км, бу урманчылыктагы 358 нче урман кварталының көньяк-көнчыгыш чиге буйлап, сынык сызык ясап, 3,3 км, 358 нче урман кварталының көньяк-көнбатыш чиге буйлап Бөгә елгасына кадәр 1,0 км бара, аннары бу елганың сул яры буйлап аның агымы буенча 200 м аска таба, сынык сызык ясап, 1,8 км көнбатышка таба «Минзәлә урманчылыгы» Татарстан Республикасы дәүләт бюджет учреждениесең Юртово участок урманчы-

лығындагы 463 нче, 462 нче урман кварталларының көньяк чиге буйлап Бөгә елгасына кадәр уза, шуннан соң елга агымы буенча 2,6 км аска таба, 150 м көньяк-көнчыгышка таба урман массивы буйлап, 50 м үзәнлектәге сазлык буйлап бара, аннары урман массивы буйлап 400 м, үзәнлектәге сазлык буйлап 100 м, агач-куак массивы буйлап 500 м, авыл хужалыгы жирләрә буйлап 100 м, сынык сызык ясап, агач-куак массивы буйлап 550 м, көньякка таба авыл хужалыгы жирләрә буйлап 50 м, агач-куак массивы буйлап 100 м, авыл хужалыгы жирләрә буйлап 100 м, агач-куак массивы буйлап 100 м, авыл хужалыгы жирләрә буйлап, агач-куак полосасын кисеп үтеп, 250 м, агач-куак массивы буйлап 450 м, авыл хужалыгы жирләрә буйлап 50 м уза, агач-куак полосасын кисеп үтә һәм үзәнлектәге сазлык буйлап 50 м, агач-куак массивы буйлап 150 м, авыл хужалыгы жирләрә буйлап 350 м, үзәнлектәге сазлык буйлап Ык елгасына кадәр 100 м бара, аннары бу елга агымы буенча 750 м аска таба уза, шуннан соң төньяк-көнчыгышка таба үзәнлектәге сазлык буйлап 50 м, күл буенча 350 м, үзәнлектәге сазлык буйлап 800 м бара, аннары 550 м көньяк-көнчыгышка таба авыл хужалыгы жирләрә буйлап, агач-куак полосасын һәм үзәнлектәге сазлыкны кисеп үтеп, инешкә кадәр уза, бу инеш агымы буенча 150 м аска таба күлгә кадәр уза, аннары 450 м көньяк-көнчыгышка таба күл буенча, төньяк-көнчыгышка таба үзәнлектәге сазлык буйлап 50 м, агач-куак массивының көньяк-көнчыгыш чиге буйлап 250 м, авыл хужалыгы жирләрә буйлап 650 м, агач-куак массивы буйлап 100 м, авыл хужалыгы жирләрә буйлап, агач-куак массивын кисеп үтеп, 450 м, авыл хужалыгы жирләрә буйлап 1,0 км көньяк-көнчыгышка таба һәм 250 м көньяк-көнбатышка таба, агач-куак массивы буйлап 100 м, авыл хужалыгы жирләрә буйлап 750 м бара, шуннан соң үзәнлектәге сазлык буйлап 150 м, авыл хужалыгы жирләрә буйлап 100 м уза, шуннан соң күл буенча 50 м уза, аннары, сынык сызык ясап, агач-куак массивы буйлап 200 м, авыл хужалыгы жирләрә буйлап 50 м, күл буенча 50 м, үзәнлектәге сазлык буйлап күлгә кадәр 350 м бара, шуннан соң әлеге күл буенча 150 м төньяк-көнчыгышка таба, үзәнлектәге сазлык буйлап 100 м көньяк-көнбатышка таба, агач-куак массивы буйлап Ык елгасына кадәр 500 м уза, шуннан соң бу елга агымы буенча 4,3 км өскә таба аның элеккеге үзәне тамагына кадәр бара, аннары Ык елгасының элеккеге үзәне буйлап күлне һәм Ык елгасының элеккеге үзәннен тоташтыручы ермакка кадәр 1,3 км уза, шуннан соң бу ермак буйлап күлгә кадәр 350 м бара, аннары күл буенча 400 м төньяк-көнчыгышка таба күлне Бажана елгасы белән тоташтыручы ермакка кадәр уза, шуннан соң ермак буенча Бажана елгасына кадәр 250 м уза, аннары бу елга агымы

буенча 1,3 км өскә таба, үзәнлектәге сазлык буйлап 50 м бара, шуннан соң күл буенча 100 м, үзәнлектәге сазлык буйлап 50 м, кабат күл буенча 150 м, үзәнлектәге сазлык буйлап 50 м, агач-куак массивы буйлап 50 м, авыл хужалыгы жирләре буйлап, сынык сызык ясап, 1,2 км көньяк-көнчыгышка таба һәм, чокырны кисеп үтеп, 150 м төньяк-көнчыгышка таба уза, аннары авыл хужалыгы жирләре буйлап, кабат чокырны кисеп үтеп, 200 м бара, шуннан соң урман полосасының көньяк-көнчыгыш чиге буйлап 850 м һәм көньяк-көнбатыш чиге буйлап көньяк-көнчыгышка таба 1,0 км уза, аннары авыл хужалыгы жирләре буйлап Урьяды елгасына кадәр 350 м бара, бу елга агымы буенча 1,2 км аска таба уза, аннары авыл хужалыгы жирләре буйлап 450 м төньяк-көнбатышка таба, 150 м көньяк-көнбатышка таба бара, шуннан соң агач-куак массивы буйлап Бажана елгасына кадәр 1,7 км бара, шуннан соң бу елга агымы буенча 7,1 км өскә таба бара, аннары төньяк-көнбатышка таба авыл хужалыгы жирләре буйлап 150 м, үзәнлектәге сазлык буйлап, күлне кисеп үтеп, 150 м, авыл хужалыгы жирләре буйлап 350 м, үзәнлектәге сазлык буйлап 400 м, авыл хужалыгы жирләре буйлап 250 м һәм көньяк-көнбатышка таба, күлне кисеп үтеп, 150 м уза, шуннан соң агач-куак массивы буйлап, Югары Ияс күлен кисеп үтеп, 750 м, авыл хужалыгы жирләре буйлап 50 м, үзәнлектәге сазлык буйлап 200 м, авыл хужалыгы жирләре буйлап, Каракаш күлен кисеп үтеп, 100 м, агач-куак массивы буйлап 100 м бара, аннары үзәнлектәге сазлык буйлап 150 м, агач-куак массивы буйлап 150 м, үзәнлектәге сазлык буйлап 200 м уза, шуннан соң, сынык сызык ясап, көньяк-көнчыгышка таба авыл хужалыгы жирләре буйлап 500 м, үзәнлектәге сазлык буйлап 200 м һәм көньяк-көнбатышка таба 50 м бара, аннары агач-куак массивы буйлап 100 м, авыл хужалыгы жирләре буйлап 550 м, агач-куак массивы буйлап 50 м, авыл хужалыгы жирләре буйлап 500 м уза, шуннан соң агач-куак массивы буйлап 200 м, авыл хужалыгы жирләре буйлап 100 м, агач-куак массивы буйлап инешкә кадәр 250 м бара, аннары бу инеш агымы буенча 850 м аска таба күлгә кадәр, көньяк-көнбатышка таба күл буенча 300 м, авыл хужалыгы жирләре буйлап 200 м көньяк-көнбатышка таба уза, шуннан соң 400 м төньяк-көнбатышка таба, күлне кисеп үтеп, көньяк-көнбатышка таба агач-куак массивы буйлап 150 м, авыл хужалыгы жирләре буйлап 550 м һәм төньяк-көнбатышка таба 250 м, агач-куак массивының төньяк-көнчыгыш чиге буйлап 250 м, агач-куак массивы буйлап, күлне кисеп үтеп, 100 м уза, сынык сызык ясап, көньяк-көнбатышка таба агач-куак массивы буйлап күлгә кадәр 350 м бара, аннары күл буенча 350 м, авыл хужалыгы жирләре буйлап 250 м көньяк-көнчыгышка таба, агач-

куак массивы буйлап 100 м көньякка таба, авыл хужалыгы жирлөре буйлап 100 м, агач-куак массивы буйлап 50 м, авыл хужалыгы жирлөре буйлап 100 м, агач-куак массивы буйлап 100 м, авыл хужалыгы жирлөре буйлап 300 м, көньяк-көнбатышка таба агач-куак массивы буйлап 400 м, авыл хужалыгы жирлөре буйлап күлгә кадәр 400 м уза, шуннан соң 300 м көньяк-көнчыгышка таба күлнең төньяк-көнчыгыш чиге буйлап, 200 м агач-куак массивы буйлап күлгә кадәр бара, аннары 1,4 км көньяк-көнбатышка таба күл буенча уза, шуннан соң күлдән чыгып агучы чешмә агымы буенча 150 м аска таба күлгә кадәр бара, шуннан соң 1,3 км көньякка таба әлеге күл буенча күлгә коючы инеш тамагына кадәр бара, аннары бу инеш агымы буенча 200 м өскә таба күлгә кадәр, төньяк-көнбатышка таба күл буенча 150 м, агач-куак массивы буйлап, БК елгасының текә ярын кисеп үтеп, елгага кадәр 700 м уза, шуннан соң, Мәскәү – Уфа федераль автомобиль юлына бүлеп бирелгән полосаны кисеп үтеп, бу елга агымы буенча 5,3 км өскә таба, 600 м көньяк-көнчыгышка таба авыл хужалыгы жирлөре буйлап һәм, сынык сызык ясап, 2,1 км көньяк-көнбатышка таба, 750 м төньяк-көнбатышка таба, 50 м көньяк-көнбатышка таба, 1,0 км көньяк-көнчыгышка таба, авыл хужалыгында кулланылмый торган жирләр буйлап 100 м, «Мәскәү – Уфа» – Иске Иркәнәш – Татар Мөшегесе автомобиль юлына бүлеп бирелгән полосаның көньяк-көнбатыш чиге буйлап 350 м, авыл хужалыгы жирлөре буйлап 1,1 км көньяк-көнбатышка таба, 950 м көньяк-көнчыгышка таба, 1,1 км төньяк-көнчыгышка таба, «Мәскәү – Уфа» – Иске Иркәнәш – Татар Мөшегесе автомобиль юлына бүлеп бирелгән полосаның көньяк-көнчыгыш чиге буйлап 700 м, авыл хужалыгы жирлөре буйлап 1,4 км, «Минзәлә урманчылыгы» Татарстан Республикасы дәүләт бюджет учреждениесенең Калинин участок урманчылыгындагы 16 нчы урман кварталының төньяк чиге буйлап, инешләрне кисеп үтеп, 700 м, көньяк-көнчыгышка таба бу урман кварталының төньяк-көнчыгыш чиге буйлап 400 м, авыл хужалыгы жирлөре буйлап 300 м, урман полосасының көньяк-көнбатыш чиге буйлап 1,3 км уза, Яңа Айман һәм Пучы авылларын тоташтыручы автомобиль юлына бүлеп бирелгән полосаны кисеп үтә, авыл хужалыгы жирлөре буйлап 250 м, 20 нче урман кварталының төньяк-көнчыгыш чиге буйлап 1,9 км, сынык сызык ясап, 1,9 км көньяк-көнбатышка таба 20 нче, 19 нчы урман кварталларының көньяк чиге буйлап, авыл хужалыгы жирлөре буйлап 600 м көньяк-көнбатышка таба, 1,4 км көньяк-көнчыгышка таба, агач-куак массивының төньяк-көнчыгыш чиге буйлап 50 м, авыл хужалыгы жирлөре буйлап 50 м, агач-куак массивының төньяк-көнчыгыш чиге буйлап 200 м, авыл

хужалыгы жирләре буйлап 50 м, чокыр төбе буенча инешкә кадәр 100 м уза, шуннан соң бу инеш агымы буенча 1,6 км өскә таба буага кадәр, буа буенча 100 м, кабат инеш агымы буенча 550 м өскә таба, 39 нчы, 43 нче урман кварталларының төньяк чиге буйлап, сынык сызык ясап, 1,1 км көнчыгышка таба, көнчыгыш чиге буйлап, сынык сызык ясап, 2,2 км көньякка таба, 44 нче, 47 нче урман кварталларының төньяк-көнбатыш һәм төньяк чикләре буйлап, сынык сызык ясап, төньяк-көнчыгышка таба, көнчыгыш чиге буйлап, сынык сызык ясап, көньяк-көнчыгышка таба 900 м, төньяк-көнчыгышка таба авыл хужалыгы жирләре буйлап 550 м, урман полосасының көньяк-көнчыгыш чиге буйлап 250 м, авыл хужалыгы жирләре буйлап 100 м һәм 450 м көньяк-көнчыгышка таба 49 нчы (70 нче) тоташу ноктасына кадәр уза.

«Актаныш муниципаль районы»
муниципаль берәмлегенең һәм аның
составындагы муниципаль берәмлекләрнең
территорияләре чикләрен билгеләү
һәм аларның статусы турында»
Татарстан Республикасы Законына
3 нче кушымта

**Актаныш муниципаль районының «Аеш авыл жирлегенә»
муниципаль берәмлеге территориясә чигенәң
картографик тасвирламасы**

Әлеге картографик тасвирлама «Аеш авыл жирлегенә» муниципаль берәмлеге территориясә чигенәң карта-схемасын («Актаныш муниципаль районы» муниципаль берәмлегенең һәм аның составындагы муниципаль берәмлекләрнең территорияләре чикләрен билгеләү һәм аларның статусы турында» Татарстан Республикасы Законына 1 нче кушымта) тасвирлаудан гыйбарәт.

Аеш авыл жирлегенә Актанышбаш, Кәзкәй, Яңа Әлем авыл жирлекләре һәм Башкортостан Республикасы белән чиктәш.

Аеш авыл жирлегенә чиге Актанышбаш авыл жирлегенә белән чиктәш жирдә Аеш, Актанышбаш һәм Кәзкәй авыл жирлекләре чикләре тоташкан урында Аеш авылынан 3,0 км төньякта урнашкан 21 нче тоташу ноктасыннан алып, агач-куак массивын кисеп үтеп, көньяк-көнбатышка таба 2,3 км авыл хужалыгы жирләре буйлап, Аеш, Актанышбаш һәм Яңа Әлем авыл жирлекләре чикләре тоташкан урында Аеш авылынан 2,5 км төньяк-көнбатышта урнашкан 22 нче тоташу ноктасына кадәр уза.

Аеш авыл жирлегенә чиге Кәзкәй авыл жирлегенә белән чиктәш жирдә Аеш, Кәзкәй авыл жирлекләре һәм Башкортостан Рес-

публикасы чикләре тоташкан урында Кәзкәй авылыннан 1,9 км көньякта урнашкан 20 нче тоташу ноктасыннан алып төньяк-көнбатышка таба 100 м авыл хужалыгы жирләре буйлап бара, аннары көнбатышка таба 50 м агач-куак массивының көньяк чиге буйлап уза, шуннан соң көньяк-көнбатышка таба 900 м күл буйлап, 100 м сазлык буйлап, 50 м авыл хужалыгы жирләре буйлап бара, аннары төньяк-көнбатышка таба 150 м авыл хужалыгы жирләре буйлап, 100 м сазлыкның көньяк-көнбатыш чиге буйлап, Актаныш – Кәзкәй – Аеш автомобиль юлына бүлеп бирелгән полосаны кисеп үтеп, 3,8 км урман полосасының көньяк-көнбатыш чиге буйлап 21 нче тоташу ноктасына кадәр уза.

Аеш авыл жирлегенә чиге Башкортостан Республикасы белән чиктәш жирдә 20 нче тоташу ноктасыннан алып Татарстан Республикасы административ чиге буйлап Аеш, Яңа Әлем авыл жирлекләре һәм Башкортостан Республикасы чикләре тоташкан урында Меңнәр авылыннан 4,1 км төньяк-көнчыгышта урнашкан 38 нче тоташу ноктасына кадәр уза.

Аеш авыл жирлегенә чиге Яңа Әлем авыл жирлегенә белән чиктәш жирдә 38 нче тоташу ноктасыннан алып, күлне кисеп үтеп, төньяк-көнбатышка таба 600 м агач-куак массивы буйлап бара, аннары, канауны кисеп үтеп, авыл хужалыгы жирләре буйлап төньяк-көнбатышка таба 800 м, көньяк-көнбатышка таба 200 м, күлне, канауны һәм ике мәртәбә сазлыкны кисеп үтеп, төньяк-көнбатышка таба 1,2 км, көньяк-көнбатышка таба 200 м уза, шуннан соң 200 м сазлыкның төньяк-көнбатыш чиге буйлап бара, аннары авыл хужалыгы жирләре буйлап көньяк-көнбатышка таба 150 м, төньяк-көнбатышка таба 1,3 км, сазлыкның көнчыгыш чиге буйлап 100 м уза, шуннан соң авыл хужалыгы жирләре буйлап төньяк-көнбатышка таба 600 м, көнчыгышка таба 100 м бара, аннары көнчыгышка таба 600 м сазлыкның төньяк чиге буйлап, 1,7 км чокырның төньяк чиге буйлап уза, шуннан соң авыл хужалыгы жирләре буйлап төньяк-көнчыгышка таба 100 м, чокырны ике мәртәбә кисеп үтеп, төньяк-көнбатышка таба 250 м уза, аннары төньяк-көнбатышка таба 150 м «Минзәлә урманчылыгы» Татарстан Республикасы дәүләт бюджет учреждениесенә Актаныш участка урманчылыгындагы 213 нче урман кварталының аерымланган кишәрлегенә көньяк-көнбатыш чиге буйлап, чокырларны, агач-куак массивын һәм Бизәдә елгасын кисеп үтеп, 200 м авыл хужалыгы жирләре буйлап, 50 м 213 нче урман кварталының аерымланган кишәрлегенә көньяк-көнбатыш чиге буйлап уза, шуннан соң авыл хужалыгы жирләре буйлап төньяк-көнбатышка таба 1,3 км һәм төньяк-көнчыгышка таба 2,3 км 22 нче тоташу ноктасына кадәр уза.

«Актаныш муниципаль районы»
муниципаль берәмлегенең һәм аның
составындагы муниципаль берәмлекләренең
территорияләре чикләрен билгеләү
һәм аларның статусы турында»
Татарстан Республикасы Законына

4 нче кушымта

**Актаныш муниципаль районының «Аккүз авыл җирлеге»
муниципаль берәмлеге территориясә чигенең
картографик тасвирламасы**

Әлеге картографик тасвирлама «Аккүз авыл җирлеге» муниципаль берәмлеге территориясә чигенең карта-схемасын («Актаныш муниципаль районы» муниципаль берәмлегенең һәм аның составындагы муниципаль берәмлекләренең территорияләре чикләрен билгеләү һәм аларның статусы турында» Татарстан Республикасы Законына 1 нче кушымта) тасвирлаудан гыйбарәт.

Аккүз авыл җирлеге Яңа Әлем, Иске Байсар, Иске Богады, Иске Сәфәр авыл җирлекләре һәм Башкортостан Республикасы белән чиктәш.

Аккүз авыл җирлеге чиге Иске Байсар авыл җирлеге белән чиктәш җирдә Аккүз, Иске Байсар авыл җирлекләре һәм Башкортостан Республикасы чикләре тоташкан урында Чишмәбаш авылынан 2,4 км көньяк-көнчыгышта урнашкан 52 нче тоташу ноктасынан алып төньяк-көнбатышка таба 1,5 км Мәскәү – Уфа федераль автомобиль юлы буйлап, 150 м авыл хужалыгы җирләре буйлап, 900 м «Минзәлә урманчылыгы» Татарстан Республикасы дөүләт бюджет учреждениесенең Актаныш участок урманчылыгындагы 25 нче урман кварталының көньяк-көнбатыш чиге буйлап бара, аннары төньяк-көнчыгышка таба 250 м 25 нче урман кварталының көнбатыш чиге буйлап һәм, Мәскәү – Уфа федераль автомобиль юлына бүлеп бирелгән полосаны кисеп үтеп, 200 м авыл хужалыгы җирләре буйлап, 3,0 км 25, 179, 177, 175 нче урман кварталларының төньяк-көнбатыш чиге буйлап уза, шуннан соң, сынык сызык ясап, Сөн елгасын, аның уң ярын, сазлыкны, күлне, урман полосаларын һәм Актаныш – Мөслим автомобиль юлына бүлеп бирелгән полосаны кисеп үтеп, төньяк-көнбатышка таба 2,8 км авыл хужалыгы җирләре буйлап, 1,9 км урман полосасының төньяк-көнчыгыш чиге буйлап Аккүз, Иске Байсар һәм Иске Сәфәр авыл җирлекләре чикләре тоташкан урында Иске Байсар авылынан 3,9 км төньяк-көнбатышта урнашкан 40 нчы тоташу ноктасына кадәр бара.

Аккүз авыл жирлеге чиге Иске Сәфәр авыл жирлеге белән чиктәш жирдә 40 нчы тоташу ноктасыннан алып төньяк-көнчыгышка таба 1,4 км урман полосасының көньяк-көнчыгыш чиге буйлап, агач-куак массивын һәм кибеп баручы инешне кисеп үтеп, 1,9 км авыл хужалыгы жирләре буйлап бара, 200 м агач-куак массивының көнчыгыш чиге буйлап Терпеле елгасына кадәр бара, аннары 2,6 км шушы елга агымы буенча өскә таба уза, шуннан соң төньяк-көнчыгышка таба 450 м авыл хужалыгы жирләре буйлап, 150 м «Минзәләр урманчылыгы» Татарстан Республикасы дәүләт бюджет учреждениесең Актаныш участок урманчылыгындагы 215 нче урман кварталының аерымланган кишәрелегенә төньяк-көнбатыш чиге буйлап бара, аннары авыл хужалыгы жирләре буйлап төньяк-көнчыгышка таба 600 м, «Актаныш – Мөслим» – Киров исемендәге совхоз автомобиль юлына бүлеп бирелгән полосаны кисеп үтеп, төньяк-көнбатышка таба 1,5 км уза, шуннан соң төньяк-көнчыгышка таба 50 м авыл хужалыгы жирләре буйлап, 1,0 км урман полосасының көньяк-көнчыгыш чиге буйлап Аккүз, Иске Сәфәр һәм Иске Богады авыл жирлекләре чикләре тоташкан урында Терпеле поселогыннан 1,8 км төньяк-көнчыгышта урнашкан 34 нче тоташу ноктасына кадәр бара.

Аккүз авыл жирлеге чиге Иске Богады авыл жирлеге белән чиктәш жирдә Аккүз, Иске Богады һәм Яңа Әлем авыл жирлекләре чикләре тоташкан урында Чишмә авылыннан 1,4 км төньякта урнашкан 36 нчы тоташу ноктасыннан алып, сазлыкны кисеп үтеп, авыл хужалыгы жирләре буйлап 2,0 км көньяк-көнбатышка таба, көньяк-көнчыгышка таба 650 м, көньяк-көнбатышка таба 3,0 км, көнбатышка таба 500 м уза, аннары 100 м сазлыкның төньяк чиге буйлап, «Актаныш – Мөслим» – Чишмә – Меңнәр автомобиль юлына бүлеп бирелгән полосаны һәм урман полосаларын кисеп үтеп, 1,5 км авыл хужалыгы жирләре буйлап бара, шуннан соң көньяк-көнбатышка таба 1,5 км Актаныш – Мөслим автомобиль юлына бүлеп бирелгән полосаның көньяк-көнчыгыш чиге буйлап уза, аннары төньяк-көнбатышка таба 1,8 км, Актаныш – Мөслим һәм «Актаныш – Мөслим» – Киров исемендәге совхоз автомобиль юлына бүлеп бирелгән полосаны кисеп үтеп, 1,0 км урман полосасының көньяк-көнбатыш чиге буйлап 34 нче тоташу ноктасына кадәр уза.

Аккүз авыл жирлеге чиге Яңа Әлем авыл жирлеге белән чиктәш жирдә 36 нчы тоташу ноктасыннан алып, сынык сызык ясап, көньяк-көнчыгышка таба 1,5 км «Минзәләр урманчылыгы» Татарстан Республикасы дәүләт бюджет учреждениесең Актаныш участок урманчылыгындагы 226 нчы урман кварталының көньяк-көнбатыш чиге буйлап, 50 м үлән базының төньяк-көнчыгыш чиге буйлап бара, аннары көнчыгышка таба 400 м

226 нчы урман кварталының көньяк чиге буйлап уза, шуннан соң төньяк-көнчыгышка таба 150 м авыл хужалыгы жирләре буйлап, 100 м агач-куак массивының көньяк-көнчыгыш чиге буйлап, агач-куак массивын кисеп үтеп, 100 м авыл хужалыгы жирләре буйлап, 300 м 166 нчы урман кварталының төньяк-көнбатыш чиге буйлап бара, аннары көнчыгышка таба 200 м әлеге урман кварталының төньяк чиге буйлап уза, шуннан соң, сынык сызык ясап, көньяк-көнчыгышка таба 1,1 км 166 нчы урман кварталының төньяк-көнчыгыш чиге буйлап, сазлык буйлап 250 м бара, аннары төньяк-көнчыгышка таба 150 м 214 нче урман кварталының аерымланган кишәрлеге буйлап уза, шуннан соң көньяк-көнчыгышка таба 300 м әлеге аерымланган кишәрлекнең төньяк-көнчыгыш чиге буйлап, 250 м авыл хужалыгы жирләре буйлап, 400 м 214 нче урман кварталының аерымланган кишәрлегенең төньяк-көнчыгыш чиге буйлап бара, аннары көньякка таба 100 м шушы аерымланган кишәрлекнең көнчыгыш чиге буйлап, 150 м сазлыкның көнчыгыш чиге буйлап, 550 м авыл хужалыгы жирләре буйлап Аккүз, Яңа Әлем авыл жирлекләре һәм Башкортостан Республикасы чикләре тоташкан урында Меңдәр авылынан 3,3 км төньяк-көнчыгышта Сөн елгасында урнашкан 37 нче тоташу ноктасына кадәр уза.

Аккүз авыл жирлеге чиге Башкортостан Республикасы белән чиктәш жирдә 37 нче тоташу ноктасынан алып Татарстан Республикасы административ чиге буйлап 52 нче тоташу ноктасына кадәр уза.

«Актаныш муниципаль районы»
муниципаль берәмлегенең һәм аның
составындагы муниципаль берәмлекләрнең
территорияләре чикләрен билгеләү
һәм аларның статусы турында»
Татарстан Республикасы Законына
5 нче кушымта

**Актаныш муниципаль районының «Актанышбаш авыл жирлеге»
муниципаль берәмлеге территориясе чигенең
картографик тасвирламасы**

Әлеге картографик тасвирлама «Актанышбаш авыл жирлеге» муниципаль берәмлеге территориясе чигенең карта-схемасын («Актаныш муниципаль районы» муниципаль берәмлегенең һәм аның составындагы муниципаль берәмлекләрнең территорияләре чикләрен билгеләү һәм аларның статусы турында»

Татарстан Республикасы Законына 1 нче кушымта) тасвирлаудан гыйбарәт.

Актанышбаш авыл жирлегә Аеш, Актаныш, Кәзкәй, Яңа Әлем, Уразай авыл жирлекләре һәм Башкортостан Республикасы белән чиктәш.

Актанышбаш авыл жирлегә чиге Башкортостан Республикасы белән чиктәш жирдә Актанышбаш, Уразай авыл жирлекләре һәм Башкортостан Республикасы чикләре тоташкан урында Әжәкүл авылынан 1,1 км төньякта Агыйдел елгасы акваториясендә урнашкан 18 нче тоташу ноктасыннан алып Татарстан Республикасы административ чиге буйлап Актанышбаш, Кәзкәй авыл жирлекләре һәм Башкортостан Республикасы чикләре тоташкан урында Тыңламас авылынан 3,0 км төньяк-көнбатышта урнашкан 19 нчы тоташу ноктасына кадәр уза.

Актанышбаш авыл жирлегә чиге Кәзкәй авыл жирлегә белән чиктәш жирдә 19 нчы тоташу ноктасыннан алып көньяк-көнбатышка таба 350 м авыл хужалыгы жирләре буйлап, 200 м сазлык буйлап, 150 м авыл хужалыгы жирләре буйлап, 100 м агач-куак массивының төньяк-көнбатыш чиге буйлап, 100 м сазлык буйлап, 100 м агач-куак массивы буйлап, 50 м авыл хужалыгы жирләре буйлап бара, аннары агач-куак массивы буйлап көньяк-көнбатышка таба 100 м, көнбатышка таба 350 м инешкә кадәр уза, шуннан соң 850 м әлегә инеш агымы буенча өскә таба бара, аннары, агач-куак массивын кисеп үтеп, көньяк-көнчыгышка таба 250 м авыл хужалыгы жирләре буйлап, 250 м урман полосасының төньяк-көнчыгыш чиге буйлап уза, шуннан соң авыл хужалыгы жирләре буйлап, сынык сызык ясап, көньяк-көнчыгышка таба 1,8 км, Актаныш — Кәзкәй — Аеш автомобиль юлына бүлеп бирелгән полосаны һәм кибеп баручы инешне кисеп үтеп, көньяк-көнбатышка таба 3,1 км бара, аннары көньякка таба 1,0 км урман полосасының көнчыгыш чиге буйлап уза, шуннан соң авыл хужалыгы жирләре буйлап көньяк-көнчыгышка таба 30 м, төньяк-көнчыгышка таба 550 м бара, аннары көньякка таба 150 м агач-куак массивының көнбатыш чиге буйлап, 1,2 км авыл хужалыгы жирләре буйлап Актанышбаш, Кәзкәй һәм Аеш авыл жирлекләре чикләре тоташкан урында Аеш авылынан 3,0 км төньякта урнашкан 21 нче тоташу ноктасына кадәр уза.

Актанышбаш авыл жирлегә чиге Аеш авыл жирлегә белән чиктәш жирдә 21 нче тоташу ноктасыннан алып, агач-куак массивын кисеп үтеп, көньяк-көнбатышка таба 2,3 км авыл хужалыгы жирләре буйлап Актанышбаш, Аеш һәм Яңа Әлем авыл жирлекләре чикләре тоташкан урында Аеш авылынан 2,5 км төньяк-көнбатышта урнашкан 22 нче тоташу ноктасына кадәр уза.

Актанышбаш авыл жирлегеге чиге Яңа Әлем авыл жирлегеге белән чиктәш жирдә 22 нче тоташу ноктасыннан алып, инешләрне кисеп үтеп, төньяк-көнбатышка таба 3,9 км авыл хужалыгы жирләре буйлап, 850 м урман полосасының көньяк-көнбатыш чиге буйлап Актанышбаш, Яңа Әлем һәм Актаныш авыл жирлекләре чикләре тоташкан урында Яңа Әлем авылыннан 1,5 км төньяк-көнчыгышта урнашкан 57 нче тоташу ноктасына кадәр, шулай ук Актанышбаш, Яңа Әлем һәм Актаныш авыл жирлекләре чикләре тоташкан урында Актанышбаш авылыннан 2,0 км көньякта урнашкан 56 нчы тоташу ноктасыннан алып «Минзәлә урманчылыгы» Татарстан Республикасы дәүләт бюджет учреждениесенә Актаныш участка урманчылыгындагы 114 нче, 113 нче урман кварталларының төньяк-көнчыгыш чиге буйлап 1,3 км бара, аннары көньяк-көнбатышка таба 400 м 113 нче урман кварталының төньяк-көнбатыш чиге буйлап һәм 400 м авыл хужалыгы жирләре буйлап Актанышбаш, Яңа Әлем һәм Уразай авыл жирлекләре чикләре тоташкан урында Шәрип авылыннан 2,9 км көнчыгышта урнашкан 17 нче тоташу ноктасына кадәр бара.

Актанышбаш авыл жирлегеге чиге Уразай авыл жирлегеге белән чиктәш жирдә 18 нче тоташу ноктасыннан алып көнбатышка таба 300 м Агыйдел елгасы буйлап бара, аннары авыл хужалыгы жирләре буйлап көнбатышка таба 500 м, көньякка таба 1,2 км уза, шуннан соң 450 м Агыйдел елгасы кушылдыгы агымы буюнча өскә таба бара, аннары, «Актаныш – Пучы» — Куян — Әжәкүл автомобиль юлына бүлеп бирелгән полосаны кисеп үтеп, көньяк-көнчыгышка таба 1,0 км авыл хужалыгы жирләре буйлап, 400 м күлнең көньяк-көнбатыш чиге буйлап, 100 м авыл хужалыгы жирләре буйлап, 900 м күмәк бакчаларның көньяк-көнбатыш чиге буйлап, 400 м авыл хужалыгы жирләре буйлап уза, шуннан соң төньяк-көнбатышка таба 500 м профильле автомобиль юлына бүлеп бирелгән полосаның төньяк-көнчыгыш чиге буйлап бара, аннары көньяк-көнбатышка таба 500 м башка профильле автомобиль юлына бүлеп бирелгән полосаның төньяк-көнбатыш чиге буйлап уза, шуннан соң көньяк-көнчыгышка таба 200 м шушы автомобиль юлына бүлеп бирелгән полосаның көньяк-көнбатыш чиге буйлап бара, аннары көньяк-көнбатышка таба 350 м башка профильле автомобиль юлына бүлеп бирелгән полосаның төньяк-көнбатыш чиге буйлап уза, шуннан соң авыл хужалыгы жирләре буйлап 450 м көнбатышка таба һәм, сынык сызык ясап, чокырны кисеп үтеп, 1,5 км көньяк-көнбатышка таба, 200 м урман полосасының көньяк-көнчыгыш чиге буйлап, Актаныш – Пучы автомобиль юлына бүлеп бирелгән полосаны кисеп үтеп, 100 м авыл хужалыгы жирләре буйлап, 750 м урман

полосасының көньяк-көнчыгыш чиге буйлап, профильле автомобиль юлына бүлөп бирелгән полосаны кисеп үтөп, 350 м авыл хужалыгы жирләре буйлап, 350 м урман полосасының көньяк-көнчыгыш чиге буйлап, 200 м авыл хужалыгы жирләре буйлап, 100 м урман полосасының көньяк-көнчыгыш чиге буйлап бара, аннары авыл хужалыгы жирләре буйлап көньяк-көнбатышка таба 100 м һәм көньяк-көнчыгышка таба 1,1 км 17 нче тоташу ноктасына кадәр уза.

Актанышбаш авыл жирлегенә чиге Актаныш авыл жирлегенә белән чиктәш жирдә 56 нчы тоташу ноктасыннан алып, урман утыртмаларын кисеп үтөп, авыл хужалыгы жирләре буйлап төньякка таба 1,8 км Актаныш елгага таба, аннары 2,0 км элекке елга агымы буенча аска таба уза, шуннан соң төньяк-көнбатышка таба 100 м чокыр төбеннән, сынык сызык ясап, чокырны, профильле автомобиль юлына бүлөп бирелгән полосаны кисеп үтөп, 1,1 км авыл хужалыгы жирләре буйлап бара, аннары төньякка таба 500 м «Актаныш — Пучы» — Актанышбаш автомобиль юлына бүлөп бирелгән полосаның көнчыгыш чиге буйлап уза, шуннан соң төньяк-көнчыгышка таба 900 м профильле автомобиль юлына бүлөп бирелгән полосаның көнчыгыш чиге буйлап уза, аннары төньяк-көнбатышка таба 200 м профильле башка автомобиль юлына бүлөп бирелгән полосаның төньяк-көнчыгыш чиге буйлап уза, шуннан соң төньяк-көнчыгышка таба 450 м элекке автомобиль юлына бүлөп бирелгән полосаның көньяк-көнчыгыш чиге буйлап бара, аннары көньяк-көнчыгышка таба 1,2 км профильле башка автомобиль юлына бүлөп бирелгән полосаның көньяк-көнбатыш чиге буйлап уза, шуннан соң, профильле автомобиль юлына бүлөп бирелгән полосаны кисеп үтөп, авыл хужалыгы жирләре буйлап көньяк-көнбатышка таба 250 м, көньяк-көнчыгышка таба 300 м бара, 350 м «Минзәлә урманчылыгы» Татарстан Республикасы дәүләт бюджет учреждениесенә Актаныш участка урманчылыгындагы 211 нче урман кварталының аерылган кишәргенен төньяк-көнчыгыш чиге буйлап уза, шуннан соң, чокырны кисеп үтөп, авыл хужалыгы жирләре буйлап көнчыгышка таба 200 м һәм, Актаныш — Әжәкүл автомобиль юлына бүлөп бирелгән полосаны кисеп үтөп, төньяк-көнчыгышка таба 400 м бара, аннары Иске Идел күле буйлап көньяк-көнчыгышка таба 2,0 км, төньяк-көнчыгышка таба 350 м, көньяк-көнчыгышка таба 200 м уза, шуннан соң, профильле автомобиль юлына бүлөп бирелгән полосаны, канауны, кибең баручы инешне кисеп үтөп, сынык сызык ясап, авыл хужалыгы жирләре буйлап көньяк-көнчыгышка таба 2,0 км, кибең баручы инешне ике мәртәбә, урман полосаларын, «Актаныш — Кәзкәй» — Аеш автомобиль юлына бүлөп бирелгән полосаны кисеп үтөп, сынык сызык ясап, көньяк-көнбатышка таба 3,5 км 57 нче тоташу ноктасына кадәр уза.

«Актаныш муниципаль районы»
муниципаль берәмлегенең һәм аның
составындагы муниципаль берәмлекләренең
территорияләре чикләрен билгеләү
һәм аларның статусы турында»
Татарстан Республикасы Законына
6 нчы кушымта

**Актаныш муниципаль районының «Актаныш авыл жирлеге»
муниципаль берәмлеге территориясе чигенең
картографик тасвирламасы**

Әлеге картографик тасвирлама «Актаныш авыл жирлеге» муниципаль берәмлеге территориясе чигенең карта-схемасын («Актаныш муниципаль районы» муниципаль берәмлегенең һәм аның составындагы муниципаль берәмлекләренең территорияләре чикләрен билгеләү һәм аларның статусы турында» Татарстан Республикасы Законына 1 нче кушымта) тасвирлаудан гыйбарәт.

Актаныш авыл жирлеге Актанышбаш һәм Яңа Әлем авыл жирлекләре белән чиктәш.

Актаныш авыл жирлеге чиге Актанышбаш авыл жирлеге белән чиктәш жирдә Актаныш, Актанышбаш һәм Яңа Әлем авыл жирлекләре чикләре тоташкан урында Актанышбаш авылынан 2,0 км көньякта урнашкан 56 нчы тоташу ноктасыннан алып, урман утыртмаларын кисеп үтеп, авыл хужалыгы жирләре буйлап төньякка таба 1,8 км Актаныш елгасына кадәр бара, аннары 2,0 км әлеге елга агымы буенча аска таба уза, шуннан соң төньяк-көнбатышка таба 100 м чокыр төбәннән, сынык сызык ясап, чокырны, профильле автомобиль юлына бүлеп бирелгән полосаны кисеп үтеп, 1,1 км авыл хужалыгы жирләре буйлап бара, аннары төньякка таба 500 м «Актаныш – Пучы» – Актанышбаш автомобиль юлына бүлеп бирелгән полосаның көнчыгыш чиге буйлап уза, шуннан соң төньяк-көнчыгышка таба 900 м профильле автомобиль юлына бүлеп бирелгән полосаның көнчыгыш чиге буйлап уза, аннары төньяк-көнбатышка таба 200 м профильле башка автомобиль юлына бүлеп бирелгән полосаның төньяк-көнчыгыш чиге буйлап уза, шуннан соң төньяк-көнчыгышка таба 450 м әлеге автомобиль юлына бүлеп бирелгән полосаның көньяк-көнчыгыш чиге буйлап бара, аннары көньяк-көнчыгышка таба 1,2 км профильле башка автомобиль юлына бүлеп бирелгән полосаның көньяк-көнбатыш чиге буйлап уза, шуннан соң, профильле автомобиль юлына бүлеп бирелгән полосаны кисеп үтеп, авыл хужалыгы жирләре буйлап көньяк-көнбатышка таба

250 м, көньяк-көнчыгышка таба 300 м бара, 350 м «Минзәлә урманчылыгы» Татарстан Республикасы дәүләт бюджет учреждениесенең Актаныш участок урманчылыгындагы 211 нче урман кварталының аерымланган кишәрлегенең төньяк-көнчыгыш чиге буйлап уза, шуннан соң, чокырны кисеп үтеп, авыл хужалыгы жирләре буйлап көнчыгышка таба 200 м һәм, Актаныш – Әжәкүл автомобиль юлына бүлеп бирелгән полосаны кисеп үтеп, төньяк-көнчыгышка таба 400 м бара, аннары Иске Идел күле буйлап көньяк-көнчыгышка таба 2,0 км, төньяк-көнчыгышка таба 350 м, көньяк-көнчыгышка таба 200 м уза, шуннан соң, профильле автомобиль юлына бүлеп бирелгән полосаны, канауны, кибеп баручы инешне кисеп үтеп, сынык сызык ясап, авыл хужалыгы жирләре буйлап көньяк-көнчыгышка таба 2,0 км, кибеп баручы инешне ике мәртәбә, урман полосаларын, «Актаныш – Кәзкәй» – Аеш автомобиль юлына бүлеп бирелгән полосаны кисеп үтеп, сынык сызык ясап, көньяк-көнбатышка таба 3,5 км Актаныш, Актанышбаш һәм Яңа Әлем авыл жирлекләре чикләре тоташкан урында Яңа Әлем авылыннан 1,5 км төньяк-көнчыгышта урнашкан 57 нче тоташу ноктасына кадәр уза.

Актаныш авыл жирлеге чиге Яңа Әлем авыл жирлеге белән чиктәш жирдә 57 нче тоташу ноктасыннан алып төньяк-көнбатышка таба 250 м урман полосасының көньяк-көнбатыш чиге буйлап, 350 м авыл хужалыгы жирләре буйлап, 250 м урман полосасының көньяк-көнбатыш чиге буйлап, урман полосасын кисеп үтеп, 150 м авыл хужалыгы жирләре буйлап бара, аннары көньяк-көнбатышка таба 1,8 км Актаныш – Мөслим автомобиль юлына бүлеп бирелгән полосаның көньяк-көнчыгыш чиге буйлап уза, шуннан соң, Актаныш – Мөслим автомобиль юлына бүлеп бирелгән полосаны кисеп үтеп, төньяк-көнбатышка таба 1,9 км авыл хужалыгы жирләре буйлап бара, аннары төньякка таба 750 м «Минзәлә урманчылыгы» Татарстан Республикасы дәүләт бюджет учреждениесенең Актаныш участок урманчылыгындагы 114 нче урман кварталының көнчыгыш чиге буйлап 56 нче тоташу ноктасына кадәр уза.

«Актаныш муниципаль районы»
муниципаль берәмлегенең һәм аның
составындагы муниципаль берәмлекләренең
территорияләре чикләрен билгеләү
һәм аларның статусы турында»
Татарстан Республикасы Законына
7 нче кушымта

**Актаныш муниципаль районының «Этәс авыл жирлегенә»
муниципаль берәмлеге территориясенең
картографик тасвирламасы**

Әлеге картографик тасвирлама «Этәс авыл жирлегенә» муниципаль берәмлеге территориясенең карта-схемасын («Актаныш муниципаль районы» муниципаль берәмлегенең һәм аның составындагы муниципаль берәмлекләренең территорияләре чикләрен билгеләү һәм аларның статусы турында» Татарстан Республикасы Законына 1 нче кушымта) тасвирлаудан гыйбарәт.

Этәс авыл жирлегенә Киров, Күжәә, Иске Кормаш, Иске Сәфәр, Татар Суыксуы, Түке һәм Усы авыл жирлекләренә белән чиктәш.

Этәс авыл жирлегенә чиге Татар Суыксуы авыл жирлегенә белән чиктәш жирдә Этәс, Татар Суыксуы һәм Күжәкә авыл жирлекләренә чикләрен тоташкан урында Иске Үрҗады авылынан 2,3 км төньяк-көнчыгышта урнашкан 11 нче тоташу ноктасыннан алып төньяк-көнчыгышка таба 200 м авыл хужалыгы жирләрен буйлап, 800 м урман полосасының көньяк-көнчыгыш чиге буйлап, 100 м авыл хужалыгы жирләрен буйлап, 700 м урман полосасының көньяк-көнчыгыш чиге буйлап, урман полосасын кисеп үтөп, авыл хужалыгы жирләрен буйлап 100 м, көньякка таба 350 м бара, аннары көньякка таба 350 м урман полосасының көнчыгыш чиге буйлап, 250 м урман полосасы буйлап, 750 м урман полосасының көнбатыш чиге буйлап бара, аннары көньяк-көнчыгышка таба 350 м урман полосасы буйлап, кибең баручы инешне кисеп үтөп, 150 м авыл хужалыгы жирләрен буйлап, 500 м урман полосасының көньяк-көнбатыш чиге буйлап, 1,5 км авыл хужалыгы жирләрен буйлап Этәс, Татар Суыксуы һәм Иске Кормаш авыл жирлекләренә чикләрен тоташкан урында Яңа Кормаш авылынан 1,5 км көньяк-көнбатышта урнашкан 26 нчы тоташу ноктасына кадәр уза.

Этәс авыл жирлегенә чиге Иске Кормаш авыл жирлегенә белән чиктәш жирдә 26 нчы тоташу ноктасыннан алып 1,9 км Шәбәз елгасы агымы буенча өскә таба уза, аннары көньяк-көнбатышка таба 350 м буа буйлап уза, шуннан соң яңадан Шәбәз елгасы

агымы буенча өскә таба 1,0 км бара, аннары, сазлыкны һәм текә ярны кисеп үтеп, көньяк-көнчыгышка таба 750 м авыл хужалыгы жирләре буйлап, 150 м «Минзәлә урманчылыгы» Татарстан Республикасы дәүләт бюджет учреждениесең Актаныш участок урманчылыгындагы 218 нче урман кварталының аерымланган кишәрлегенең төньяк чиге буйлап, 100 м авыл хужалыгы жирләре буйлап көньяк-көнчыгышка таба һәм 100 м көньяк-көнбатышка таба уза, 300 м 218 нче урман кварталының аерымланган кишәрлегенең көньяк-көнчыгыш чиге буйлап һәм 600 м авыл хужалыгы жирләре буйлап, 100 м 220 нче урман кварталының аерымланган кишәрлегенең төньяк-көнбатыш чиге буйлап, авыл хужалыгы жирләре буйлап 550 м, Актаныш — Пучы автомобиль юлына бүлеп бирелгән полосаны һәм юл бие урман полосаларын кисеп үтеп, 200 м урман полосасының төньяк-көнбатыш чиге буйлап бара, аннары көньяк-көнчыгышка таба 1,2 км урман полосасының көньяк-көнбатыш чиге буйлап, 150 м авыл хужалыгы жирләре буйлап кибеп баручы инешкә кадәр уза, шуннан соң 1,4 км әлеге инеш агымы буенча өскә таба бара, аннары, «Актаныш — Пучы» — Киров исемендәге совхоз автомобиль юлына бүлеп бирелгән полосаны һәм урман полосасын кисеп үтеп, авыл хужалыгы жирләре буйлап көньяк-көнбатышка таба 3,8 км, әлеге автомобиль юлына бүлеп бирелгән полосаны һәм урман полосаларын кабат кисеп үтеп, көнчыгышка таба 1,3 км Этәс, Иске Кормаш һәм Иске Сәфәр авыл жирлекләре чикләре тоташкан урында Шәбезбаш поселогыннан 2,7 км көньяк-көнбатышта урнашкан 31 нче тоташу ноктасына кадәр уза.

Этәс авыл жирлеге чиге Иске Сәфәр авыл жирлеге белән чиктәш жирдә 31 нче тоташу ноктасыннан алып 350 м көньякка таба урман полосасының көнбатыш чиге буйлап Этәс, Иске Сәфәр һәм Киров авыл жирлекләре чикләре тоташкан урында Шәбезбаш поселогыннан 3,0 км көньяк-көнбатышта урнашкан 32 нче тоташу ноктасына кадәр уза.

Этәс авыл жирлеге чиге Киров авыл жирлеге белән чиктәш жирдә 32 нче тоташу ноктасыннан алып көньяк-көнбатышка таба 700 м урман полосасының көньяк чиге буйлап, «Актаныш — Пучы» — Киров исемендәге совхоз автомобиль юлына бүлеп бирелгән полосаны кисеп үтеп, 350 м авыл хужалыгы жирләре буйлап, 1,2 км урман полосасының көньяк чиге буйлап Этәс, Киров, Усы авыл жирлекләре чикләре тоташкан урында Апач авылыннан 2,7 км көньяк-көнчыгышта урнашкан 30 нчы тоташу ноктасына кадәр уза.

Этәс авыл жирлеге чиге Усы авыл жирлеге белән чиктәш жирдә 30 нчы тоташу ноктасыннан алып көнбатышка таба

2,1 км урман полосасының көньяк чиге буйлап, кибеп баручы инешне кисеп үтеп, 50 м авыл хужалыгы жирләре буйлап, 1,0 км урман полосасының көньяк чиге буйлап бара, аннары, урман полосасын кисеп үтеп, авыл хужалыгы жирләре буйлап төньяк-көнчыгышка таба 600 м, көнбатышка таба 550 м, кибеп баручы инешне кисеп үтеп, төньяк-көнбатышка таба 150 м. Этәс, Усы һәм Түке авыл жирлекләре чикләре тоташкан урында Апач авылынан 900 м көньяк-көнбатышта урнашкан 29 нчы тоташу ноктасына кадәр уза.

Этәс авыл жирлеген чиге Түке авыл жирлеген белән чиктәш жирдә 29 нчы тоташу ноктасынан алып, Актаныш – Пучы автомобиль юлына бүлеп бирелгән полосаны кисеп үтеп, төньяк-көнбатышка таба 50 м авыл хужалыгы жирләре буйлап, 2,2 км урман полосасының көньяк-көнбатыш чиге буйлап Этәс, Түке һәм Күжәкә авыл жирлекләре чикләре тоташкан урында Күжәкә авылынан 2,5 км көньяк-көнчыгышта урнашкан 28 нче тоташу ноктасына кадәр уза.

Этәс авыл жирлеген чиге Күжәкә авыл жирлеген белән чиктәш жирдә 11 нче тоташу ноктасынан алып көньяк-көнчыгышка таба 2,0 км урман полосасының көнбатыш чиге буйлап бара, аннары көньяк-көнбатышка таба 250 м «Минзәлә урманчылыгы» Татарстан Республикасы дәүләт бюджет учреждениесенә Актаныш участка урманчылыгындагы 218 нче урман кварталының төньяк-көнбатыш чиге буйлап, 1,7 км урман полосасының төньяк-көнбатыш чиге буйлап уза, шуннан соң көньяк-көнчыгышка таба 1,1 км урман полосасының көньяк-көнбатыш чиге буйлап бара, аннары авыл хужалыгы жирләре буйлап көньяк-көнчыгышка таба 500 м, көньяк-көнбатышка таба 1,1 км, көньяк-көнчыгышка таба 550 м, көньяк-көнбатышка таба 1,0 км, көньяк-көнчыгышка таба 650 м, урман полосасын, «Актаныш – Пучы» – Күжәкә автомобиль юлына бүлеп бирелгән полосаны кисеп үтеп, көньяк-көнбатышка таба 600 м кибеп баручы инешкә кадәр уза, шуннан соң 150 м әлегә инеш агымы буенча аска таба бара, аннары көньяк-көнбатышка таба 50 м буа буйлап, 450 м кибеп баручы инеш агымы буенча аска таба ул башка инешкә койган жиргә кадәр уза, шуннан соң 300 м инеш агымы буенча өскә таба бара, аннары, кибеп баручы инешне һәм аның текә ярын кисеп үтеп, көньяк-көнбатышка таба 1,2 км авыл хужалыгы жирләре буйлап, 1,6 км урман полосасы буйлап 28 нче тоташу ноктасына кадәр уза.

«Актаныш муниципаль районы»
муниципаль берәмлегенең һәм аның
составындагы муниципаль берәмлекләренң
территорияләре чикләрен билгеләү
һәм аларның статусы турында»
Татарстан Республикасы Законына
8 нче кушымта

**Актаныш муниципаль районының «Югары Яхшый авыл
жирлеге» муниципаль берәмлеге территориясе чигенең
картографик тасвирламасы**

Әлеге картографик тасвирлама «Югары Яхшый авыл
жирлеге» муниципаль берәмлеге территориясе чигенең карта-схе-
масын («Актаныш муниципаль районы» муниципаль берәмлегенең
һәм аның составындагы муниципаль берәмлекләренң территория-
ләре чикләрен билгеләү һәм аларның статусы турында» Татарстан
Республикасы Законына 1 нче кушымта) тасвирлаудан гыйбарәт.

Югары Яхшый авыл жирлеге Киров, Иске Байсар, Иске
Сәфәр, Чуракай авыл жирлекләре һәм Мөслим муниципаль рай-
оны белән чиктәш.

Югары Яхшый авыл жирлеге чиге Киров авыл жирлеге
белән чиктәш жирдә Югары Яхшый, Киров авыл жирлекләре
һәм Мөслим муниципаль районы чикләре тоташкан урын-
да Тәкмәк авылыннан 2,2 км көньяк-көнбатышта урнашкан
50 нче тоташу ноктасыннан алып, инешне кисеп үтеп, төньяк-
көнчыгышка таба 2,1 км авыл хужалыгы жирләре буйлап бара,
аннары төньякка таба 550 м «Минзәлә урманчылыгы» Татарстан
Республикасы дәүләт бюджет учреждениесең Калинин учас-
ток урманчылыгындагы 112 нче урман кварталының аерымлан-
ган кишәрлегенең көнчыгыш чиге буйлап, 350 м 111 нче урман
кварталының аерымланган кишәрлегенең көнбатыш чиге буйлап,
төньякка таба 400 м авыл хужалыгы жирләре буйлап һәм төньяк-
көнчыгышка таба 1,2 км, 650 м урман полосасының көньяк-
көнчыгыш чиге буйлап, 50 м авыл хужалыгы жирләре буйлап,
50 м урман полосасының көньяк-көнчыгыш чиге буйлап, 250 м
авыл хужалыгы жирләре буйлап, 100 м урман полосасының
көнъяк-көнчыгыш чиге буйлап, 100 м авыл хужалыгы жирләре
буйлап, 650 м урман полосасының көньяк-көнчыгыш чиге буйлап,
200 м авыл хужалыгы жирләре буйлап, 50 м урман полосасының
көнъяк-көнчыгыш чиге буйлап, 200 м авыл хужалыгы жирләре
буйлап Югары Яхшый, Киров һәм Иске Сәфәр авыл жирлекләре
чикләре тоташкан урында Югары Яхшый авылыннан 2,6 км
төньякта урнашкан 42 нче тоташу ноктасына кадәр уза.

Югары Яхший авыл жирлеге чиге Иске Сәфәр авыл жирлеге белән чиктәш жирдә Югары Яхший, Иске Сәфәр һәм Иске Байсар авыл жирлекләре чикләре тоташкан урында Иске Сәфәр авылыннан 3,8 км көньяк-көнбатышта урнашкан 41 нче тоташу ноктасыннан алып, «Мәскәү – Уфа» – Югары Яхший автомобиль юлына бүлеп бирелгән полосаны кисеп үтеп, төньяк-көнбатышка таба 350 м авыл хужалыгы жирләре буйлап, «Мәскәү – Уфа» федераль автомобиль юлына бүлеп бирелгән полосаны кисеп үтеп, 650 м «Минзәлә урманчылыгы» Татарстан Республикасы дәүләт бюджет учреждениесенең Калинин участок урманчылыгындагы 13 нче урман кварталының көньяк-көнбатыш чиге буйлап бара аннары 114 нче урман кварталының көньяк-көнчыгыш чиге буйлап көньяк-көнбатышка таба 1,7 км, төньяк-көнбатышка таба 350 м, көньяк-көнчыгышка таба 450 м уза, шуннан соң көнбатышка таба 200 м әлеге урман кварталының көньяк чиге буйлап бара, аннары төньяк-көнбатышка таба 250 м 114 нче урман кварталының көньяк-көнбатыш чиге буйлап 42 нче тоташу ноктасына кадәр уза.

Югары Яхший авыл жирлеге чиге Иске Байсар авыл жирлеге белән чиктәш жирдә Югары Яхший, Иске Байсар һәм Чуракай авыл жирлекләре чикләре тоташкан урында Табанлы Күл авылыннан 3,4 км төньяк-көнчыгышта урнашкан 51 нче тоташу ноктасыннан алып авыл хужалыгы жирләре буйлап төньяк-көнбатышка таба 550 м, көньяк-көнбатышка таба 300 м бара, аннары 50 м агач-куак массивының көньяк-көнчыгыш чиге буйлап уза, шуннан соң төньяк-көнбатышка таба 100 м агач-куак массивының көньяк-көнбатыш чиге буйлап, кибеп баручы инешне кисеп үтеп, 900 м авыл хужалыгы жирләре буйлап, 1,3 км урман полосасының көньяк-көнбатыш чиге буйлап, 350 м авыл хужалыгы жирләре буйлап кибеп баручы инешкә кадәр бара, 100 м әлеге инеш агымы буенча аска таба ул Сикия елгасына койган жиргә кадәр уза, аннары 1,2 км шушы елга агымы буенча аска таба бара, шуннан соң төньяк-көнбатышка таба 250 м сазлык буйлап, аннары, агач-куак массивын кисеп үтеп, авыл хужалыгы жирләре буйлап төньяк-көнбатышка таба 800 м, төньяк-көнчыгышка таба 650 м, төньяк-көнбатышка таба 1,4 км кибеп баручы инешкә кадәр уза, шуннан соң 1,9 км әлеге инеш агымы буенча өскә таба бара, аннары төньякка таба 300 м «Минзәлә урманчылыгы» Татарстан Республикасы дәүләт бюджет учреждениесенең Калинин участок урманчылыгындагы 22 нче урман кварталының көнчыгыш чиге буйлап, 200 м авыл хужалыгы жирләре буйлап уза, шуннан соң төньяк-көнбатышка таба 650 м 22 нче урман кварталының төньяк-көнчыгыш һәм төньяк чикләре буйлап, авыл хужалыгы жирләре буйлап 150 м

бара, аннары төньяк-көнчыгышка таба 1,2 км урман полосасының көньяк-көнчыгыш чиге буйлап, «Мәскәү – Уфа» федераль автомобиль юлына бүлеп бирелгән полосаны кисеп үтеп, 50 м авыл хужалыгы жирләре буйлап 41 нче тоташу ноктасына кадәр уза.

Югары Яхшый авыл жирлегенә чиге Чуракай авыл жирлегенә белән чиктәш жирдә 51 нче тоташу ноктасыннан алып көньяк-көнбатышка таба 2,3 км урман полосасының төньяк-көнбатыш чиге буйлап бара, аннары көньяк-көнчыгышка таба 2,1 км урман полосасының көньяк-көнбатыш чиге буйлап уза, шуннан соң көньяк-көнбатышка таба 1,0 км авыл хужалыгы жирләре буйлап, 50 м урман массивының көнбатыш чиге буйлап бара, аннары көньяк-көнчыгышка таба 350 м «Минзәлә урманчылыгы» Татарстан Республикасы дәүләт бюджет учреждениесенә Калинин участок урманчылыгындагы 115 нче урман кварталының аерымланган кишәрлегенә көнбатыш чиге буйлап уза, шуннан соң көньякка таба 400 м 61 нче урман кварталының көнбатыш чиге буйлап, сынык сызык ясап, 650 м авыл хужалыгы жирләре буйлап бара, аннары көньяк-көнбатышка таба 100 м урман массивы буйлап, 400 м авыл хужалыгы жирләре буйлап Югары Яхшый, Чуракай авыл жирлекләре һәм Мәслим муниципаль районы чикләре тоташкан урында Иске Әгъбәз авылыннан 3,3 км көнбатышта урнашкан 54 нче тоташу ноктасына кадәр уза.

Югары Яхшый авыл жирлегенә чиге Мәслим муниципаль районы белән чиктәш жирдә 54 нче тоташу ноктасыннан алып Актаныш муниципаль районы чиге буйлап 50 нче тоташу ноктасына кадәр уза.

«Актаныш муниципаль районы»
муниципаль берәмлегенә һәм аның
составындагы муниципаль берәмлекләренә
территорияләре чикләрен билгеләү
һәм аларның статусы турында»
Татарстан Республикасы Законына
9 нчы кушымта

**Актаныш муниципаль районының «Кәзкәй авыл жирлегенә»
муниципаль берәмлегенә территориясә чигенә
картографик тасвирламасы**

Әлегә картографик тасвирлама «Кәзкәй авыл жирлегенә» муниципаль берәмлегенә территориясә чигенә карта-схемасын («Актаныш муниципаль районы» муниципаль берәмлегенә һәм аның составындагы муниципаль берәмлекләренә территорияләре чикләрен билгеләү һәм аларның статусы турында» Татарстан Республикасы Законына 1 нче кушымта) тасвирлаудан гыйбарәт.

Кәзкәй авыл жирлеге Аеш, Актанышбаш авыл жирлекләре һәм Башкортостан Республикасы белән чиктәш.

Кәзкәй авыл жирлеге чиге Башкортостан Республикасы белән чиктәш жирдә Кәзкәй, Актанышбаш авыл жирлекләре һәм Башкортостан Республикасы чикләре тоташкан урында Тыңламас авылыннан 3,0 км төньяк-көнбатышта урнашкан 19 нчы тоташу ноктасыннан алып Татарстан Республикасы административ чиге буйлап Аеш, Кәзкәй авыл жирлекләре һәм Башкортостан Республикасы чикләре тоташкан урында Кәзкәй авылыннан 1,9 км көньякта урнашкан 20 нче тоташу ноктасына кадәр уза.

Кәзкәй авыл жирлеге чиге Аеш авыл жирлеге белән чиктәш жирдә 20 нче тоташу ноктасыннан алып төньяк-көнбатышка таба 100 м авыл хужалыгы жирләре буйлап бара, аннары көнбатышка таба 50 м агач-куак массивының көньяк чиге буйлап уза, шуннан соң көньяк-көнбатышка таба 900 м күл буйлап, 100 м сазлык буйлап, 50 м авыл хужалыгы жирләре буйлап бара, аннары төньяк-көнбатышка таба 150 м авыл хужалыгы жирләре буйлап, 100 м сазлыкның көньяк-көнбатыш чиге буйлап, Актаныш — Кәзкәй — Аеш автомобиль юлына бүлеп бирелгән полосаны кисеп үтеп, 3,8 км урман полосасының көньяк-көнбатыш чиге буйлап Кәзкәй, Аеш һәм Актанышбаш авыл жирлекләре чикләре тоташкан урында Аеш авылыннан 3,0 км төньякта урнашкан 21 нче тоташу ноктасына кадәр уза.

Кәзкәй авыл жирлеге чиге Актанышбаш авыл жирлеге белән чиктәш жирдә 19 нчы тоташу ноктасыннан алып көньяк-көнбатышка таба 350 м авыл хужалыгы жирләре буйлап, 200 м сазлык буйлап, 150 м авыл хужалыгы жирләре буйлап, 100 м агач-куак массивының төньяк-көнбатыш чиге буйлап, 100 м сазлык буйлап, 100 м агач-куак массивы буйлап, 50 м авыл хужалыгы жирләре буйлап бара, аннары агач-куак массивы буйлап көньяк-көнбатышка таба 100 м, көнбатышка таба 350 м инешкә кадәр уза, шуннан соң 850 м элге инеш агымы буенча өскә таба бара, аннары, агач-куак массивын кисеп үтеп, көньяк-көнчыгышка таба 250 м авыл хужалыгы жирләре буйлап, 250 м урман полосасының төньяк-көнчыгыш чиге буйлап уза, шуннан соң авыл хужалыгы жирләре буйлап, сынык сызык ясап, көньяк-көнчыгышка таба 1,8 км, Актаныш — Кәзкәй — Аеш автомобиль юлына бүлеп бирелгән полосаны һәм кибеп баручы инешне кисеп үтеп, көньяк-көнбатышка таба 3,1 км бара, аннары көньякка таба 1,0 км урман полосасының көнчыгыш чиге буйлап уза, шуннан соң авыл хужалыгы жирләре буйлап көньяк-көнчыгышка таба 30 м, төньяк-көнчыгышка таба 550 м бара, аннары көньякка таба 150 м агач-куак массивының көнбатыш чиге буйлап 21 нче тоташу ноктасына кадәр уза.

«Актаныш муниципаль районы»
муниципаль берәмлегенең һәм аның
составындагы муниципаль берәмлекләрен
территорияләре чикләрен билгеләү
һәм аларның статусы турында»
Татарстан Республикасы Законына
10 нчы кушымта

**Актаныш муниципаль районының «Киров авыл жирлеге»
муниципаль берәмлеге территориясе чигенең
картографик тасвирламасы**

Әлеге картографик тасвирлама «Киров авыл жирлеге» муниципаль берәмлеге территориясе чигенең карта-схемасын («Актаныш муниципаль районы» муниципаль берәмлегенең һәм аның составындагы муниципаль берәмлекләрен территорияләре чикләрен билгеләү һәм аларның статусы турында» Татарстан Республикасы Законына 1 нче кушымта) тасвирлаудан гыйбарәт.

Киров авыл жирлеге Этәс, Югары Яхшый, Иске Айман, Иске Сәфәр, Усы авыл жирлекләре һәм Мөслим муниципаль районы белән чиктәш.

Киров авыл жирлеге чиге Иске Айман авыл жирлеге белән чиктәш жирдә Киров, Иске Айман авыл жирлекләре һәм Мөслим муниципаль районы чикләре тоташкан урында Колын авылынан 3,8 км төньяк-көнчыгышта урнашкан 44 нче тоташу ноктасыннан алып төньяк-көнчыгышка таба 50 м авыл хужалыгы жирләре буйлап кибеп баручы инешкә кадәр бара, аннары 1,2 км шушы инеш агымы буенча аска таба уза, шуннан соң төньяк-көнчыгышка таба 50 м сазлыкның көньяк-көнчыгыш чиге буйлап, 100 м авыл хужалыгы жирләре буйлап, 50 м сазлыкның көньяк-көнчыгыш чиге буйлап, 50 м авыл хужалыгы жирләре буйлап Киров, Иске Айман һәм Усы авыл жирлекләре чикләре тоташкан урында Качкын авылынан 3,6 км көньяк-көнчыгышта урнашкан 43 нче тоташу ноктасына кадәр уза.

Киров авыл жирлеге чиге Усы авыл жирлеге белән чиктәш жирдә 43 нче тоташу ноктасыннан алып төньяк-көнчыгышка таба 1,4 км авыл хужалыгы жирләре буйлап, 100 м сазлыкның көньяк-көнчыгыш чиге буйлап, Мәскәү – Уфа федераль автомобиль юлына бүлеп бирелгән полосаны һәм урман полосасын кисеп үтеп, 1,8 км авыл хужалыгы жирләре буйлап, 1,8 км урман полосасының көньяк-көнчыгыш чиге буйлап, инешне һәм сазлыкны кисеп үтеп, 4,5 км авыл хужалыгы жирләре буйлап Киров, Усы һәм Этәс авыл жирлекләре чикләре тоташкан урында Апач авылынан 2,7 км көньяк-көнчыгышта урнашкан 30 нчы тоташу ноктасына кадәр уза.

Киров авыл жирлеге чиге Этэс авыл жирлеге белән чиктәш жирдә Киров, Этэс һәм Иске Сәфәр авыл жирлекләре чикләре тоташкан урында Шәбезбаш поселогыннан 3,0 км көньяк-көнбатышта урнашкан 32 нче тоташу ноктасыннан алып көньяк-көнбатышка таба 700 м урман полосасының көньяк чиге буйлап, «Актаныш – Пучы» – Киров исемендәге совхоз автомобиль юлына бүлеп бирелгән полосаны кисеп үтеп, 350 м авыл хужалыгы жирләре буйлап 1,2 км урман полосасының көньяк чиге буйлап 30 нчы тоташу ноктасына кадәр уза.

Киров авыл жирлеге чиге Иске Сәфәр авыл жирлеге белән чиктәш жирдә Киров, Иске Сәфәр һәм Югары Яхшы авыл жирлекләре чикләре тоташкан урында Югары Яхшы авылынан 2,6 км төньякта урнашкан 42 нче тоташу ноктасыннан алып, Мәскәү – Уфа федераль автомобиль юлына бүлеп бирелгән полосаны кисеп үтеп, төньяк-көнчыгышка таба 3,9 км «Минзәлә урманчылыгы» Татарстан Республикасы дөүләт бюджет учреждениеһең Калинин участок урманчылыгындагы 14, 13, 12 нче урман кварталларының төньяк-көнбатыш чиге буйлап уза, шуннан соң төньяк-көнбатышка таба 40 м 117 нче урман кварталының аерымланган кишәрлегенең төньяк-көнчыгыш чиге буйлап бара, 1,1 км авыл хужалыгы жирләре буйлап, 100 м урман полосасының төньяк-көнчыгыш чиге буйлап, 100 м авыл хужалыгы жирләре буйлап, 100 м урман полосасының төньяк-көнчыгыш чиге буйлап, 100 м авыл хужалыгы жирләре буйлап, Терпеле елгасын кисеп үтеп, 200 м 117 нче урман кварталының аерымланган кишәрлегенең төньяк-көнчыгыш чиге буйлап, «Мәскәү – Уфа» – Иске Сәфәр автомобиль юлына бүлеп бирелгән полосаны һәм урман полосаларын кисеп үтеп, 1,8 км авыл хужалыгы жирләре буйлап уза, аннары төньяк-көнчыгышка таба 300 м 8 нче урман кварталының көньяк-көнчыгыш чиге буйлап, әлеге урман кварталы буйлап 350 м бара, 350 м авыл хужалыгы жирләре буйлап, 500 м 8 нче урман кварталы буйлап уза, 650 м 6 нчы урман кварталының көньяк-көнчыгыш чиге буйлап бара, шуннан соң авыл хужалыгы жирләре буйлап төньяк-көнчыгышка таба 50 м һәм төньяк-көнбатышка таба 50 м уза, аннары төньяк-көнбатышка таба 900 м 6 нчы урман кварталының төньяк-көнчыгыш чиге буйлап, шушы урман кварталы буйлап 400 м уза, шуннан соң төньяк-көнчыгышка таба 150 м авыл хужалыгы жирләре буйлап бара, аннары 109 нчы урман кварталының аерымланган кишәрлеге буйлап төньяк-көнбатышка таба 50 м һәм төньяк-көнчыгышка таба 100 м бара, шуннан соң төньяк-көнчыгышка таба 300 м 3 нче урман кварталының көньяк-көнчыгыш чиге буйлап уза, аннары төньяк-көнбатышка таба 1,4 км әлеге урман кварталының төньяк-көнчыгыш чиге буйлап бара, шуннан

соң төньяк-көнчыгышка таба 950 м 2 нче урман кварталының көньяк-көнчыгыш чиге буйлап уза, аннары көнчыгышка таба 300 м авыл хужалыгы жирләре буйлап бара, шуннан соң төньяк-көнбатышка таба 450 м 2 нче урман кварталының көнчыгыш чиге буйлап уза, 1,4 км 2 нче, 1 нче урман кварталларының төньяк чиге буйлап, урман массивының көньяк чиге буйлап 50 м һәм 750 м урман полосасының көньяк чиге буйлап 32 нче тоташу ноктасына кадәр уза.

Киров авыл жирлегенә чиге Югары Яхшый авыл жирлегенә белән чиктәш жирдә Киров, Югары Яхшый авыл жирлекләре һәм Мөслим муниципаль районы чикләре тоташкан урында Тәкмәк авылыннан 2,2 км көньяк-көнбатышта урнашкан 50 нче тоташу ноктасыннан алып, инешне кисеп үтеп, төньяк-көнчыгышка таба 2,1 км авыл хужалыгы жирләре буйлап бара, аннары төньякка таба 550 м «Минзәлә урманчылыгы» Татарстан Республикасы дәүләт бюджет учреждениесенә Калинин участок урманчылыгындагы 112 нче урман кварталының аерымланган кишәрлегенә көнчыгыш чиге буйлап, 350 м 111 нче урман кварталының аерымланган кишәрлегенә көнбатыш чиге буйлап, төньякка таба 400 м авыл хужалыгы жирләре буйлап һәм төньяк-көнчыгышка таба 1,2 км, 650 м урман полосасының көньяк-көнчыгыш чиге буйлап, 50 м авыл хужалыгы жирләре буйлап, 50 м урман полосасының көньяк-көнчыгыш чиге буйлап, 250 м авыл хужалыгы жирләре буйлап, 100 м урман полосасының көньяк-көнчыгыш чиге буйлап, 100 м авыл хужалыгы жирләре буйлап, 650 м урман полосасының көньяк-көнчыгыш чиге буйлап, 200 м авыл хужалыгы жирләре буйлап, 50 м урман полосасының көньяк-көнчыгыш чиге буйлап, 200 м авыл хужалыгы жирләре буйлап 42 нче тоташу ноктасына кадәр уза.

Киров авыл жирлегенә чиге Мөслим муниципаль районы белән чиктәш жирдә 50 нче тоташу ноктасыннан алып Актаныш муниципаль районы чиге буйлап 44 нче тоташу ноктасына кадәр уза.

«Актаныш муниципаль районы»
муниципаль берәмлегенең һәм аның
составындагы муниципаль берәмлекләренең
территорияләре чикләрен билгеләү
һәм аларның статусы турында»
Татарстан Республикасы Законына
11 нче кушымта

**Актаныш муниципаль районының «Күжәкә авыл жирлегенә»
муниципаль берәмлеге территориясегә чигенәң
картографик тасвирламасы**

Әлеге картографик тасвирлама «Күжәкә авыл жирлегенә» муниципаль берәмлеге территориясегә чигенәң карта-схемасын («Актаныш муниципаль районы» муниципаль берәмлегенең һәм аның составындагы муниципаль берәмлекләренең территорияләрен чикләрен билгеләү һәм аларның статусы турында» Татарстан Республикасы Законына 1 нче кушымта) тасвирлаудан гыйбарәт.

Күжәкә авыл жирлегенә Этәс, Татар Суыксуы, Түке авыл жирлекләре һәм Минзәлә муниципаль районы белән чиктәш.

Күжәкә авыл жирлегенә чиге Татар Суыксуы авыл жирлегенә белән чиктәш жирдә Күжәкә, Татар Суыксуы һәм Этәс авыл жирлекләрен чикләре тоташкан урында Иске Үрҗады авылынан 2,3 км төньяк-көнчыгышта урнашкан 11 нче тоташу ноктасынан алып төньяк-көнбатышка таба 450 м авыл хужалыгы жирләрен буйлап, 1,3 км урман полосасының көньяк-көнбатыш чиге буйлап, Түке — Татар Ямалысы автомобиль юлына бүлеп бирелгән полосаны һәм урман полосаларын кисеп үтеп, 1,2 км авыл хужалыгы жирләрен буйлап бара, аннары көньяк-көнбатышка таба 850 м урман полосасының көньяк-көнчыгыш чиге буйлап һәм төньяк-көнбатышка таба 650 м көньяк-көнбатыш чиге буйлап, 450 м авыл хужалыгы жирләрен буйлап, көньяк-көнбатышка таба 400 м «Минзәлә урманчылыгы» Татарстан Республикасы дәүләт бюджет учреждениесенәң Актаныш участок урманчылыгындагы 52 нче урман кварталының көньяк-көнчыгыш чиге буйлап, 800 м 494 нче урман кварталының көньяк-көнчыгыш һәм көньяк чикләрен буйлап бара, аннары, сынык сызык ясап, төньякка таба 250 м әлеге урман кварталының көнбатыш чиге буйлап, 250 м авыл хужалыгы жирләрен буйлап уза, шуннан соң төньяк-көнбатышка таба 100 м агач-куак массивының төньяк-көнчыгыш чиге буйлап, 400 м урман полосасының көньяк-көнбатыш чиге буйлап, 50 м авыл хужалыгы жирләрен буйлап бара, аннары көньяк-көнбатышка таба 200 м 351 нче урман

кварталының көньяк-көнчыгыш чиге буйлап уза, шуннан соң төньякка таба 100 м авыл хужалыгы жирлэре буйлап бара, аннары көньяк-көнбатышка таба 100 м 351 нче урман кварталының көньяк-көнчыгыш чиге буйлап уза, шуннан соң, сазлыкны кисеп үтеп, төньяк-көнбатышка таба 500 м 351 нче урман кварталы буйлап, агач-куак массивын кисеп үтеп, 650 м сазлык буйлап, сазлыкны кисеп үтеп, 1,5 км 349 нчы, 344 нче урман кварталлары буйлап, 900 м сазлык буйлап, 350 м агач-куак массивы буйлап Күжәкә, Татар Суыксуы авыл жирлеклэре һәм Минзэлэ муниципаль районы чиклэре тоташкан урында Адай авылыннан 4,2 км төньяк-көнбатышта урнашкан 10 нчы тоташу ноктасына кадәр уза.

Күжәкә авыл жирлеге чиге Этэс авыл жирлеге белән чиктәш жирдә 11 нче тоташу ноктасыннан алып көньяк-көнчыгышка таба 2,0 км урман полосасының көнбатыш чиге буйлап бара, аннары көньяк-көнбатышка таба 250 м «Минзэлэ урманчылыгы» Татарстан Республикасы дәүләт бюджет учреждениесенең Актаныш участок урманчылыгындагы 218 нче урман кварталының төньяк-көнбатыш чиге буйлап, 1,7 км урман полосасының төньяк-көнбатыш чиге буйлап уза, шуннан соң көньяк-көнчыгышка таба 1,1 км урман полосасының көньяк-көнбатыш чиге буйлап бара, аннары авыл хужалыгы жирлэре буйлап көньяк-көнчыгышка таба 500 м, көньяк-көнбатышка таба 1,1 км, көньяк-көнчыгышка таба 550 м, көньяк-көнбатышка таба 1,0 км, көньяк-көнчыгышка таба 650 м, урман полосасын, «Актаныш — Пучы» — Күжәкә автомобиль юлына бүлеп бирелгән полосаны кисеп үтеп, көньяк-көнбатышка таба 600 м кибеп баручы инешкә кадәр уза, шуннан соң 150 м әлеге инеш агымы буенча аска таба бара, аннары көньяк-көнбатышка таба 50 м буа буйлап, 450 м кибеп баручы инеш агымы буенча аска таба ул башка инешкә койган жиргә кадәр уза, шуннан соң 300 м инеш агымы буенча өскә таба бара, аннары, кибеп баручы инешне һәм аның текә ярын кисеп үтеп, көньяк-көнбатышка таба 1,2 км авыл хужалыгы жирлэре буйлап, 1,6 км урман полосасы буйлап Күжәкә, Этэс һәм Түке авыл жирлеклэре чиклэре тоташкан урында Күжәкә авылыннан 2,5 км көньяк-көнчыгышта урнашкан 28 нче тоташу ноктасына кадәр уза.

Күжәкә авыл жирлеге чиге Түке авыл жирлеге белән чиктәш жирдә 28 нче тоташу ноктасыннан алып төньяк-көнбатышка таба 1,2 км урман полосасының көньяк-көнбатыш чиге буйлап, Түке — Татар Ямалысы автомобиль юлына бүлеп бирелгән полосаны һәм агач-куак массивын кисеп үтеп, 2,5 км авыл хужалыгы жирлэре буйлап, 250 м агач-куак массивы буйлап, 200 м авыл хужалыгы жирлэре буйлап, 150 м агач-куак массивы буйлап, 250 м авыл

хужалыгы жирләре буйлап, 250 м агач-куак массивы буйлап, күлне кисеп үтеп, 200 м сазлык буйлап, 1,3 км авыл хужалыгы жирләре буйлап Күжәкә, Түке авыл жирлекләре һәм Минзәлә муниципаль районы чикләре тоташкан урында Түке авылыннан 4,1 км төньяк-көнбатышта урнашкан 27 нче тоташу ноктасына кадәр уза.

Күжәкә авыл жирлегенә чиге Минзәлә муниципаль районы белән чиктәш жирдә 27 нче тоташу ноктасыннан алып Актаныш муниципаль районы чиге буйлап 10 нчы тоташу ноктасына кадәр уза.

«Актаныш муниципаль районы»
муниципаль берәмлегенә һәм аның
составындагы муниципаль берәмлекләрнең
территорияләре чикләрен билгеләү
һәм аларның статусы турында»
Татарстан Республикасы Законына
12 нче кушымта

**Актаныш муниципаль районының «Мәсәдә авыл жирлегенә»
муниципаль берәмлеге территориясегә чигенә
картографик тасвирламасы**

Әлеге картографик тасвирлама «Мәсәдә авыл жирлегенә» муниципаль берәмлеге территориясегә чигенә карта-схемасын («Актаныш муниципаль районы» муниципаль берәмлегенә һәм аның составындагы муниципаль берәмлекләрнең территорияләре чикләрен билгеләү һәм аларның статусы турында» Татарстан Республикасы Законына 1 нче кушымта) тасвирлаудан гыйбарәт.

Мәсәдә авыл жирлегенә Такталачык, Татар Ямалысы авыл жирлекләре һәм Башкортостан Республикасы белән чиктәш.

Мәсәдә авыл жирлегенә чиге Башкортостан Республикасы белән чиктәш жирдә Мәсәдә, Татар Ямалысы авыл жирлекләре һәм Башкортостан Республикасы чикләре тоташкан урында Мәсәдә авылыннан 6,7 км төньяк-көнбатышта Түбән Кама су-саклагычы акваториясендә урнашкан 3 нче тоташу ноктасыннан алып Татарстан Республикасы административ чиге буйлап Мәсәдә, Такталачык авыл жирлекләре һәм Башкортостан Республикасы чикләре тоташкан урында Мәсәдә авылыннан 1,9 км төньяк-көнчыгышта Түбән Кама су-саклагычы акваториясендә урнашкан 4 нче тоташу ноктасына кадәр уза.

Мәсәдә авыл жирлегенә чиге Такталачык авыл жирлегенә белән чиктәш жирдә 4 нче тоташу ноктасыннан алып, агач-куак массивын кисеп үтеп, көньяк-көнбатышка таба 1,1 км Түбән Кама су-саклагычы акваториясегә буйлап, 50 м авыл хужалыгы жирләре

буйлап бара, аннары көньяк-көнчыгышка таба 1,5 км «Минзәлә урманчылыгы» Татарстан Республикасы дәүләт бюджет учреждениесенең Актаныш участок урманчылыгындагы 76 нчы урман кварталының төньяк-көнчыгыш һәм көнчыгыш чикләре буйлап уза, шуннан соң көньяк-көнбатышка таба 1,0 км 77 нче урман кварталының көнчыгыш һәм көньяк-көнчыгыш чикләре буйлап һәм 1,1 км авыл хужалыгы жирләре буйлап Мәсәде, Такталачык һәм Татар Ямалысы авыл жирлекләре чикләре тоташкан урында Бурсык авылыннан 150 м көньяк-көнчыгышта урнашкан 6 нчы тоташу ноктасына кадәр уза.

Мәсәде авыл жирлеге чиге Татар Ямалысы авыл жирлеге белән чиктәш жирдә 3 нче тоташу ноктасыннан алып көньяк-көнчыгышка таба 850 м Түбән Кама сусаклагычы акваториясе буйлап, 100 м агач-куак массивы буйлап, 150 м Түбән Кама сусаклагычы акваториясе буйлап, 400 м агач-куак массивы буйлап, 1,1 км Түбән Кама сусаклагычы акваториясе буйлап, 300 м сазлык буйлап, 300 м авыл хужалыгы жирләре буйлап, 700 м Түбән Кама сусаклагычы акваториясе буйлап, күлне кисеп үтеп, 2,4 км урман массивы буйлап, 150 м Түбән Кама сусаклагычы акваториясе буйлап бара, аннары көньяк-көнбатышка таба 200 м «Минзәлә урманчылыгы» Татарстан Республикасы дәүләт бюджет учреждениесенең Актаныш участок урманчылыгындагы 201 нче урман кварталының аерымланган кишәрлеге буйлап, 200 м әлеге урман кварталының аерымланган кишәрлегенен көньяк чиге буйлап, 1,2 км урман полосасының көнчыгыш чиге буйлап, 50 м авыл хужалыгы жирләре буйлап, 200 м урман полосасының көнчыгыш чиге буйлап, 550 м 201 нче урман кварталының аерымланган кишәрлегенен көнчыгыш чиге буйлап уза, шуннан соң төньяк-көнчыгышка таба 1,5 км профильле автомобиль юлына бүлеп бирелгән полосаның төньяк-көнбатыш чиге буйлап Мәсәде авылына керү автомобиль юлына бүлеп бирелгән полоса белән кисешкән жиргә кадәр бара, аннары көньяк-көнбатышка таба 1,0 км әлеге автомобиль юлына бүлеп бирелгән полосаның көньяк-көнчыгыш чиге буйлап уза, шуннан соң көньяк-көнчыгышка таба 900 м урман полосасының көньяк-көнбатыш чиге буйлап, 50 м авыл хужалыгы жирләре буйлап, 450 м урман полосасының көньяк-көнбатыш чиге буйлап бара, аннары 201 нче урман кварталының аерымланган кишәрлегенен көнбатыш чиге буйлап төньякка таба 50 м һәм төньяк чиге буйлап көнчыгышка таба 150 м уза, шуннан соң, сынык сызык ясап, төньяк-көнчыгышка таба 600 м 192 нче урман кварталының төньяк-көнбатыш чиге буйлап бара, аннары әлеге урман кварталының төньяк чиге буйлап көнчыгышка таба 150 м, көньякка таба 250 м, төньяк-көнчыгышка таба 800 м бара, 50 м 201 нче урман кварталының аерымланган

кишәрлеге буйлап һәм 50 м авыл хужалыгы жирләре буйлап 6 нчы тогашу ноктасына кадәр уза.

«Актаныш муниципаль районы»
муниципаль берәмлегенең һәм аның
составындагы муниципаль берәмлекләренең
территорияләре чикләрен билгеләү
һәм аларның статусы турында»
Татарстан Республикасы Законына
13 нче кушымта

**Актаныш муниципаль районының «Яңа Әлем авыл жирлеген»
муниципаль берәмлеге территориясе чигенең
картографик тасвирламасы**

Әлеге картографик тасвирлама «Яңа Әлем авыл жирлеген» муниципаль берәмлеге территориясе чигенең карта-схемасын («Актаныш муниципаль районы» муниципаль берәмлегенең һәм аның составындагы муниципаль берәмлекләренең территорияләре чикләрен билгеләү һәм аларның статусы турында» Татарстан Республикасы Законына 13 нче кушымта) тасвирлаудан гыйбарәт.

Яңа Әлем авыл жирлеге Аеш, Аккүз, Актанышбаш, Актаныш, Иске Богады, Теләкәй, Уразай авыл жирлекләре һәм Башкортостан Республикасы белән чиктәш.

Яңа Әлем авыл жирлеге чиге Аеш авыл жирлеге белән чиктәш жирдә Яңа Әлем, Аеш авыл жирлекләре һәм Башкортостан Республикасы чикләре тоташкан урында Меңнәр авылынан 4,1 км төньяк-көнчыгышта Сөн елгасында урнашкан 38 нче тогашу ноктасынан алып, күлне кисеп үтеп, төньяк-көнбатышка таба 600 м агач-куак массивы буйлап бара, аннары, канауны кисеп үтеп, авыл хужалыгы жирләре буйлап төньяк-көнбатышка таба 800 м, көньяк-көнбатышка таба 200 м, күлне, канауны һәм ике мәртәбә сазлыкны кисеп үтеп, төньяк-көнбатышка таба 1,2 км, көньяк-көнбатышка таба 200 м уза, шуннан соң 200 м сазлыкның төньяк-көнбатыш чиге буйлап бара, аннары авыл хужалыгы жирләре буйлап көньяк-көнбатышка таба 150 м, төньяк-көнбатышка таба 1,3 км, сазлыкның көнчыгыш чиге буйлап 100 м уза, шуннан соң авыл хужалыгы жирләре буйлап төньяк-көнбатышка таба 600 м, көнчыгышка таба 100 м бара, аннары көнчыгышка таба 600 м сазлыкның төньяк чиге буйлап, 1,7 км чокырның төньяк чиге буйлап уза, шуннан соң авыл хужалыгы жирләре буйлап төньяк-көнчыгышка таба 100 м, чокырны ике мәртәбә кисеп үтеп, төньяк-көнбатышка таба 250 м уза, аннары төньяк-көнбатышка таба 150 м «Минзәлә урманчылыгы» Татарстан Республикасы дәүләт бюджет учрежде-

ниесенә Актаныш участок урманчылыгындагы 213 нче урман кварталының аерымланган кишәрлегенә көньяк-көнбатыш чиге буйлап, чоқырларны, агач-куак массивын һәм Бизәдә елгасын кисеп үтеп, 200 м авыл хужалыгы жирләре буйлап, 50 м 213 нче урман кварталының аерымланган кишәрлегенә көньяк-көнбатыш чиге буйлап уза, шуннан соң авыл хужалыгы жирләре буйлап төньяк-көнбатышка таба 1,3 км һәм төньяк-көнчыгышка таба 2,3 км Яңа Әлем, Аеш һәм Актанышбаш авыл жирлекләре чикләре тоташкан урында Аеш авылыннан 2,5 км төньяк-көнбатышта урнашкан 22 нче тоташу ноктасына кадәр уза.

Яңа Әлем авыл жирлегенә чиге Актанышбаш авыл жирлегенә белән чиктәш жирдә 22 нче тоташу ноктасыннан алып, инешләренә кисеп үтеп, төньяк-көнбатышка таба 3,9 км авыл хужалыгы жирләре буйлап, 850 м урман полосасының көньяк-көнбатыш чиге буйлап Актанышбаш, Яңа Әлем һәм Актаныш авыл жирлекләре чикләре тоташкан урында Яңа Әлем авылыннан 1,5 км төньяк-көнчыгышта урнашкан 57 нче тоташу ноктасына кадәр, шулай ук Актанышбаш, Яңа Әлем һәм Актаныш авыл жирлекләре чикләре тоташкан урында Актанышбаш авылыннан 2,0 км көньякта урнашкан 56 нчы тоташу ноктасыннан алып «Минзәлә урманчылыгы» Татарстан Республикасы дәүләт бюджет учреждениесенә Актаныш участок урманчылыгындагы 114 нче, 113 нче урман кварталларының төньяк-көнчыгыш чиге буйлап 1,3 км бара, аннары көньяк-көнбатышка таба 400 м 113 нче урман кварталының төньяк-көнбатыш чиге буйлап һәм 400 м авыл хужалыгы жирләре буйлап Яңа Әлем, Актанышбаш һәм Уразай авыл жирлекләре чикләре тоташкан урында Шәрип авылыннан 2,9 км көнчыгышта урнашкан 17 нче тоташу ноктасына кадәр бара.

Яңа Әлем авыл жирлегенә чиге Актаныш авыл жирлегенә белән чиктәш жирдә 57 нче тоташу ноктасыннан алып төньяк-көнбатышка таба 250 м урман полосасының көньяк-көнбатыш чиге буйлап, 350 м авыл хужалыгы жирләре буйлап, 250 м урман полосасының көньяк-көнбатыш чиге буйлап, урман полосасын кисеп үтеп, 150 м авыл хужалыгы жирләре буйлап бара, аннары көньяк-көнбатышка таба 1,8 км Актаныш — Мөслим автомобиль юлына бүлеп бирелгән полосаның көньяк-көнчыгыш чиге буйлап уза, шуннан соң, Актаныш — Мөслим автомобиль юлына бүлеп бирелгән полосаны кисеп үтеп, төньяк-көнбатышка таба 1,9 км авыл хужалыгы жирләре буйлап бара, аннары төньякка таба 750 м «Минзәлә урманчылыгы» Татарстан Республикасы дәүләт бюджет учреждениесенә Актаныш участок урманчылыгындагы 114 нче урман кварталының көнчыгыш чиге буйлап 56 нче тоташу ноктасына кадәр уза.

Яңа Әлем авыл җирлеге чиге Уразай авыл җирлеге белән чиктәш җирдә 17 нче тоташу ноктасыннан алып көньяк-көнбатышка таба 3,5 км урман полосасының көньяк-көнчыгыш чиге буйлап, 500 м авыл хужалыгы җирләре буйлап, 1,0 км «Минзәлә урманчылыгы» Татарстан Республикасы дәүләт бюджет учреждениесенә Актаныш участок урманчылыгындагы 122 нче, 121 нче урман кварталларының төньяк-көнбатыш һәм төньяк чикләре буйлап, 450 м авыл хужалыгы җирләре буйлап, 150 м 121 нче урман кварталының төньяк-көнбатыш чиге буйлап уза, аннары 400 м авыл хужалыгы җирләре буйлап, 450 м 128 нче урман кварталының көнбатыш чиге буйлап Яңа Әлем, Уразай һәм Теләкәй авыл җирлекләре чикләре тоташкан урында Шәрип авылыннан 3,7 км көньяк-көнбатышта урнашкан 23 нче тоташу ноктасына кадәр уза.

Яңа Әлем авыл җирлеге чиге Теләкәй авыл җирлеге белән чиктәш җирдә 23 нче тоташу ноктасыннан алып 600 м көньяк-көнбатышка таба «Минзәлә урманчылыгы» Татарстан Республикасы дәүләт бюджет учреждениесенә Актаныш участок урманчылыгындагы 128 нче урман кварталының көнбатыш чиге буйлап Яңа Әлем, Теләкәй һәм Иске Богады авыл җирлекләре чикләре тоташкан урында Яңа Җияш авылыннан 4,0 км төньяк-көнчыгышта урнашкан 24 нче тоташу ноктасына кадәр уза.

Яңа Әлем авыл җирлеге чиге Иске Богады авыл җирлеге белән чиктәш җирдә 24 нче тоташу ноктасыннан алып «Минзәлә урманчылыгы» Татарстан Республикасы дәүләт бюджет учреждениесенә Актаныш участок урманчылыгындагы 128 нче урман кварталының көньяк-көнбатыш чиге буйлап көньяк-көнчыгышка таба 300 м, төньяк-көнчыгышка таба 200 м бара, аннары көньякка таба 200 м 128 нче урман кварталының көньяк-көнбатыш чиге буйлап, авыл хужалыгы җирләре буйлап 50 м уза, шуннан соң көнчыгышка таба 250 м авыл хужалыгы җирләре буйлап, 100 м 128 нче урман кварталының көньяк чиге буйлап, авыл хужалыгы җирләре буйлап 50 м бара, аннары, сынык сызык ясап, көньякка таба 350 м 135 нче урман кварталының көнбатыш чиге буйлап уза, шуннан соң көньяк-көнчыгышка таба 100 м өлгә урман кварталының көньяк-көнбатыш чиге буйлап, сынык сызык ясап, 500 м авыл хужалыгы җирләре буйлап, 250 м 135 нче урман кварталының көньяк-көнбатыш чиге буйлап бара, аннары, кибең баручы инешне кисеп үтеп, төньяк-көнчыгышка таба 150 м 135 нче урман кварталының көньяк чиге буйлап, 850 м урман полосасының көньяк-көнбатыш чиге буйлап, 450 м авыл хужалыгы җирләре буйлап, 650 м урман полосасының көньяк-көнбатыш чиге буйлап, сынык сызык ясап, буаны һәм Актаныш – Мөслим автомобиль юлына бүлеп бирелгән полоса-

ны кисеп үтеп, 2,5 км авыл хужалыгы жирләрә буйлап, 350 м урман полосасының көньяк-көнбатыш чиге буйлап, 200 м авыл хужалыгы жирләрә буйлап, 600 м урман полосасының көньяк-көнбатыш чиге буйлап, Бизәдә елгасын кисеп үтеп, 700 м авыл хужалыгы жирләрә буйлап, 2,2 км урман полосасының көньяк-көнбатыш чиге буйлап, 150 м 226 нчы урман кварталының аерымланган кишәрлегенә көнбатыш чиге буйлап Яңа Әлем, Иске Богады һәм Аккүз авыл жирлекләре чикләре тоташкан урында Чишмә авылыннан 1,4 км төньякта урнашкан 36 нчы тоташу ноктасына кадәр уза.

Яңа Әлем авыл жирлеге чиге Аккүз авыл жирлеге белән чиктәш жирдә 36 нчы тоташу ноктасыннан алып, сынык сызык ясап, көньяк-көнчыгышка таба 1,5 км «Минзәлә урманчылыгы» Татарстан Республикасы дәүләт бюджет учреждениесенә Актаныш участок урманчылыгындагы 226 нчы урман кварталының көньяк-көнбатыш чиге буйлап, 50 м үлән базаның төньяк-көнчыгыш чиге буйлап бара, аннары көнчыгышка таба 400 м 226 нчы урман кварталының көньяк чиге буйлап уза, шуннан соң төньяк-көнчыгышка таба 150 м авыл хужалыгы жирләрә буйлап, 100 м агач-куак массивының көньяк-көнчыгыш чиге буйлап, агач-куак массивын кисеп үтеп, 100 м авыл хужалыгы жирләрә буйлап, 300 м 166 нчы урман кварталының төньяк-көнбатыш чиге буйлап бара, аннары көнчыгышка таба 200 м әлеге урман кварталының төньяк чиге буйлап уза, шуннан соң, сынык сызык ясап, көньяк-көнчыгышка таба 1,1 км 166 нчы урман кварталының төньяк-көнчыгыш чиге буйлап, сазлык буйлап 250 м бара, аннары төньяк-көнчыгышка таба 150 м 214 нче урман кварталының аерымланган кишәрлеге буйлап уза, шуннан соң көньяк-көнчыгышка таба 300 м әлеге аерымланган кишәрлеккә төньяк-көнчыгыш чиге буйлап, 250 м авыл хужалыгы жирләрә буйлап, 400 м 214 нче урман кварталының аерымланган кишәрлегенә төньяк-көнчыгыш чиге буйлап бара, аннары көньякка таба 100 м шушы аерымланган кишәрлеккә көнчыгыш чиге буйлап, 150 м сазлыкның көнчыгыш чиге буйлап, 550 м авыл хужалыгы жирләрә буйлап Яңа Әлем, Аккүз авыл жирлекләре һәм Башкортостан Республикасы чикләре тоташкан урында Меңнәр авылыннан 3,3 км төньяк-көнчыгышта Сөн елгасында урнашкан 37 нче тоташу ноктасына кадәр уза.

Яңа Әлем авыл жирлеге чиге Башкортостан Республикасы белән чиктәш жирдә 37 нче тоташу ноктасыннан алып Татарстан Республикасы административ чиге буйлап 38 нче тоташу ноктасына кадәр уза.»;

2) 15 – 28 нче кушымталарны түбәндәге редакциядә баян итәргә:

«Актаныш муниципаль районы»
муниципаль берәмлегенең һәм аның
составындагы муниципаль берәмлекләрнең
территорияләре чикләрен билгеләү
һәм аларның статусы турында»
Татарстан Республикасы Законына
15 нче кушымта

**Актаныш муниципаль районының «Пучы авыл җирлеге»
муниципаль берәмлеге территориясе чигенең
картографик тасвирламасы**

Әлеге картографик тасвирлама «Пучы авыл җирлеге» муниципаль берәмлеге территориясе чигенең карта-схемасын («Актаныш муниципаль районы» муниципаль берәмлегенең һәм аның составындагы муниципаль берәмлекләрнең территорияләре чикләрен билгеләү һәм аларның статусы турында» Татарстан Республикасы Законына 1 нче кушымта) тасвирлаудан гыйбарәт.

Пучы авыл җирлеге Түке, Усы, Иске Айман авыл җирлекләре һәм Минзәлә муниципаль районы белән чиктәш.

Пучы авыл җирлеге чиге Түке авыл җирлеге белән чиктәш җирдә Пучы, Түке һәм Усы авыл җирлекләре чикләре тоташкан урында Әнәк авылынан 2,2 км төньяк-көнчыгышта урнашкан 46 нчы тоташу ноктасыннан алып, сынык сызык ясап, Сарашлы елгасын кисеп үтеп, төньяк-көнбатышка таба 50 м агач-куак массивы буйлап, Актаныш – Пучы автомобиль юлына бүлеп бирелгән полосаны кисеп үтеп, 2,9 км урман полосасының көньяк-көнбатыш чиге буйлап, профильле автомобиль юлына бүлеп бирелгән полосаны кисеп үтеп, 150 м авыл хужалыгы җирләре буйлап 800 м урман полосасының көньяк-көнбатыш чиге буйлап, кибең баручы инешне кисеп үтеп, 50 м «Минзәлә урманчылыгы» Татарстан Республикасы дәүләт бюджет учреждениесенә Калинин участок урманчылыгындагы 110 нчы урман кварталының аерымланган кишәрлегенең төньяк-көнчыгыш чиге буйлап, 50 м урман массивының төньяк-көнчыгыш чиге буйлап, 300 м урман полосасының көньяк-көнбатыш чиге буйлап, сынык сызык ясап, 2,3 км авыл хужалыгы җирләре буйлап, 300 м агач-куак массивы буйлап, күлне кисеп үтеп, 1,0 км авыл хужалыгы җирләре буйлап, 200 м сазлык буйлап, 150 м авыл хужалыгы җирләре буйлап, күлне кисеп үтеп, 800 м агач-куак массивы буйлап Пучы, Түке авыл җирлекләре һәм Минзәлә муниципаль рай-

оны чикләре тоташкан урында Чәчер авылыннан 3,3 км төньяк-көнбатышта урнашкан 47 нче тоташу ноктасына кадәр уза.

Пучы авыл жирлегеге чиге Усы авыл жирлегеге белән чиктәш жирдә Пучы, Усы һәм Иске Айман авыл жирлекләре чикләре тоташкан урында Качкын авылыннан 1,5 км көньяк-көнбатышта урнашкан 45 нче тоташу ноктасыннан алып 500 м төньяк-көнбатышка таба авыл хужалыгы жирләре буйлап уза, шуннан соң 900 м көнбатышка таба урман полосасы буйлап бара, аннары, урман полосасын кисеп үтеп, авыл хужалыгы жирләре буйлап 900 м төньяк-көнчыгышка таба Мәскәү – Уфа федераль автомобиль юлына кадәр уза, аннары төньяк-көнбатышка таба 1,2 км шушы автомобиль юлы буйлап бара, шуннан соң, сынык сызык ясап, төньяк-көнчыгышка таба 1,5 км авыл хужалыгы жирләре буйлап 46 нчы тоташу ноктасына кадәр уза.

Пучы авыл жирлегеге чиге Иске Айман авыл жирлегеге белән чиктәш жирдә 45 нче тоташу ноктасыннан алып көньяк-көнбатышка таба 650 м авыл хужалыгы жирләре буйлап, 700 м урман полосасының көньяк-көнчыгыш чиге буйлап, Иске Айман һәм Әнәк авылларын тоташтыручы профильле автомобиль юлына бүлеп бирелгән полосаны кисеп үтеп, 3,0 км авыл хужалыгы жирләре буйлап, 300 м «Минзәлә урманчылыгы» Татарстан Республикасы дәүләт бюджет учреждениесенең Калинин участок урманчылыгындагы 110 нчы урман кварталының аерымланган кишәрлегенә көньяк-көнчыгыш чиге буйлап, 800 м авыл хужалыгы жирләре буйлап, сынык сызык ясап, 500 м 40 нчы урман кварталының төньяк-көнбатыш чиге буйлап бара, аннары төньяк-көнбатышка таба 50 м 110 нчы урман кварталының аерымланган кишәрлегенә көньяк-көнбатыш чиге буйлап уза, сынык сызык ясап, 200 м авыл хужалыгы жирләре буйлап, 150 м агач-куак массивының көньяк-көнбатыш чиге буйлап бара, шуннан соң авыл хужалыгы жирләре буйлап төньяк-көнбатышка таба 800 м, көньяк-көнбатышка таба 1,8 км Пучы, Иске Айман авыл жирлекләре һәм Минзәлә муниципаль районы чикләре тоташкан урында Чиялек авылыннан 1,5 км төньяк-көнбатышта урнашкан 48 нче тоташу ноктасына кадәр уза.

Пучы авыл жирлегеге чиге Минзәлә муниципаль районы белән чиктәш жирдә 48 нче тоташу ноктасыннан алып Актаныш муниципаль районы чиге буйлап 47 нче тоташу ноктасына кадәр уза.

«Актаныш муниципаль районы»
муниципаль берәмлегенең һәм аның
составындагы муниципаль берәмлекләренең
территорияләре чикләрен билгеләү
һәм аларның статусы турында»
Татарстан Республикасы Законына
16 нчы кушымта

**Актаныш муниципаль районының «Иске Айман авыл жирлеге»
муниципаль берәмлеге территориясә чигенең
картографик тасвирламасы**

Әлеге картографик тасвирлама «Иске Айман авыл жирлеге» муниципаль берәмлеге территориясә чигенең карта-схемасын («Актаныш муниципаль районы» муниципаль берәмлегенең һәм аның составындагы муниципаль берәмлекләренең территорияләре чикләрен билгеләү һәм аларның статусы турында» Татарстан Республикасы Законына 1 нче кушымта) тасвирлаудан гыйбарәт.

Иске Айман авыл жирлеге Киров, Пучы, Усы авыл жирлекләре, Минзәлә һәм Мөслим муниципаль районнары белән чиктәш.

Иске Айман авыл жирлеге чиге Пучы авыл жирлеге белән чиктәш жирдә Иске Айман, Пучы һәм Усы авыл жирлекләре чикләре тоташкан урында Качкын авылынан 1,5 км көньяк-көнбатышта урнашкан 45 нче тоташу ноктасынан алып көньяк-көнбатышка таба 650 м авыл хужалыгы жирләре буйлап, 700 м урман полосасының көньяк-көнчыгыш чиге буйлап, Иске Айман һәм Әнәк авылларын тоташтыручы профильле автомобиль юлына бүлеп бирелгән полосаны кисеп үтеп, 3,0 км авыл хужалыгы жирләре буйлап, 300 м «Минзәлә урманчылыгы» Татарстан Республикасы дәүләт бюджет учреждениесенең Калинин участок урманчылыгындагы 110 нчы урман кварталының аерымланган кишәрлегенең көньяк-көнчыгыш чиге буйлап, 800 м авыл хужалыгы жирләре буйлап, сынык сызык ясап, 500 м 40 нчы урман кварталының төньяк-көнбатыш чиге буйлап бара, аннары төньяк-көнбатышка таба 50 м 110 нчы урман кварталының аерымланган кишәрлегенең көньяк-көнбатыш чиге буйлап уза, сынык сызык ясап, 200 м авыл хужалыгы жирләре буйлап, 150 м агач-куак массивының көньяк-көнбатыш чиге буйлап бара, шуннан соң авыл хужалыгы жирләре буйлап төньяк-көнбатышка таба 800 м, көньяк-көнбатышка таба 1,8 км Иске Айман, Пучы авыл жирлекләре һәм Минзәлә муниципаль районы чикләре тоташкан урында Чиялек авылынан 1,5 км төньяк-көнбатышта урнашкан 48 нче тоташу ноктасына кадәр уза.

Иске Айман авыл жирлеге чиге Усы авыл жирлеге белән чиктәш жирдә Иске Айман, Киров һәм Усы авыл жирлекләре чикләре тоташкан урында Качкын авылынан 3,6 км көньяк-көнчыгышта урнашкан 43 нче тоташу ноктасыннан алып инеш агымы буенча аска таба 2,2 км бара, аннары авыл хужалыгы жирләре буйлап төньяк-көнбатышка таба 500 м, көньяк-көнбатышка таба 100 м, сазлыкны кисеп үтеп, төньяк-көнбатышка таба 1,1 км, 100 м «Минзәлә урманчылыгы» Татарстан Республикасы дәүләт бюджет учреждениесең Калинин участок урманчылыгындагы 105 нче урман кварталының аерымланган кишәрлегенең төньяк-көнчыгыш чиге буйлап, Бажана елгасын һәм «Мәскәү – Уфа» – Иске Айман – Октябрь автомобиль юлына бүлеп бирелгән полосаны кисеп үтеп, 1,1 км авыл хужалыгы жирләре буйлап 45 нче тоташу ноктасына кадәр уза.

Иске Айман авыл жирлеге чиге Киров авыл жирлеге белән чиктәш жирдә Иске Айман, Киров авыл жирлекләре һәм Мөслим муниципаль районы чикләре тоташкан урында Колын авылынан 3,8 км төньяк-көнчыгышта урнашкан 44 нче тоташу ноктасыннан алып төньяк-көнчыгышка таба 50 м авыл хужалыгы жирләре буйлап кибеп баручы инешкә кадәр бара, аннары 1,2 км шушы инеш агымы буенча аска таба уза, шуннан соң төньяк-көнчыгышка таба 50 м сазлыкның көньяк-көнчыгыш чиге буйлап, 100 м авыл хужалыгы жирләре буйлап, 50 м сазлыкның көньяк-көнчыгыш чиге буйлап, 50 м авыл хужалыгы жирләре буйлап 43 нче тоташу ноктасына кадәр уза.

Иске Айман авыл жирлеге чиге Мөслим муниципаль районы белән чиктәш жирдә Иске Айман авыл жирлеге, Мөслим һәм Минзәлә муниципаль районнары чикләре тоташкан урында Чиялек авылынан 3,3 км көньяк-көнчыгышта урнашкан 49 нчы (70 нче) тоташу ноктасыннан алып Актаныш муниципаль районы чиге буйлап 44 нче тоташу ноктасына кадәр уза.

Иске Айман авыл жирлеге чиге Минзәлә муниципаль районы белән чиктәш жирдә 49 нчы (70 нче) тоташу ноктасыннан алып Актаныш муниципаль районы чиге буйлап 48 нче тоташу ноктасына кадәр уза.

«Актаныш муниципаль районы»
муниципаль берәмлегенең һәм аның
составындагы муниципаль берәмлекләренең
территорияләре чикләрен билгеләү
һәм аларның статусы турында»
Татарстан Республикасы Законына
17 нче кушымта

**Актаныш муниципаль районының «Иске Байсар авыл җирлеге»
муниципаль берәмлеге территориясә чигенең
картографик тасвирламасы**

Әлеге картографик тасвирлама «Иске Байсар авыл җирлеге» муниципаль берәмлеге территориясә чигенең карта-схемасын («Актаныш муниципаль районы» муниципаль берәмлегенең һәм аның составындагы муниципаль берәмлекләренең территорияләре чикләрен билгеләү һәм аларның статусы турында» Татарстан Республикасы Законына 1 нче кушымта) тасвирлаудан гыйбарәт.

Иске Байсар авыл җирлеге Аккүз, Югары Яхший, Иске Сәфәр, Чуракай авыл җирлекләре һәм Башкортостан Республикасы белән чиктәш.

Иске Байсар авыл җирлеге чиге Иске Сәфәр авыл җирлеге белән чиктәш җирдә Иске Байсар, Иске Сәфәр һәм Аккүз авыл җирлекләре чикләре тоташкан урында Иске Байсар авылынан 3,9 км төньяк-көнбатышта урнашкан 40 нчы тоташу ноктасынан алып көньяк-көнбатышка таба 2,0 км урман полосасының көньяк-көнчыгыш чиге буйлап, кибеп баручы инешне кисеп үтеп, 650 м авыл хужалыгы җирләре буйлап, 250 м урман полосасының көньяк-көнчыгыш чиге буйлап, 350 м авыл хужалыгы җирләре буйлап бара, аннары төньяк-көнбатышка таба 2,2 км Мәскәү – Уфа федераль автомобиль юлына бүлеп бирелгән полосаның төньяк-көнчыгыш чиге буйлап, 1,5 км авыл хужалыгы җирләре буйлап Иске Байсар, Иске Сәфәр һәм Югары Яхший авыл җирлекләре чикләре тоташкан урында Иске Сәфәр авылынан 3,8 км көньяк-көнбатышта урнашкан 41 нче тоташу ноктасына кадәр уза.

Иске Байсар авыл җирлеге чиге Аккүз авыл җирлеге белән чиктәш җирдә Иске Байсар, Аккүз авыл җирлекләре һәм Башкортостан Республикасы чикләре тоташкан урында Чишмәбаш авылынан 2,4 км көньяк-көнчыгышта урнашкан 52 нче тоташу ноктасынан алып төньяк-көнбатышка таба 1,5 км Мәскәү – Уфа федераль автомобиль юлы буйлап, 150 м авыл хужалыгы җирләре буйлап, 900 м «Минзәлә урманчылыгы» Татарстан Рес-

публикасы дәүләт бюджет учреждениесең Актаныш участок урманчылыгындагы 25 нче урман кварталының көньяк-көнбатыш чиге буйлап бара, аннары төньяк-көнчыгышка таба 250 м 25 нче урман кварталының көнбатыш чиге буйлап һәм, Мәскәү – Уфа Федераль автомобиль юлына бүлеп бирелгән полосаны кисеп үтеп, 200 м авыл хужалыгы жирләре буйлап, 3,0 км 25, 179, 177, 175 нче урман кварталларының төньяк-көнбатыш чиге буйлап уза, шуннан соң, сынык сызык ясап, Сөн елгасын, аның уң ярын, сазлыкны, күлне, урман полосаларын һәм Актаныш – Мәслим автомобиль юлына бүлеп бирелгән полосаны кисеп үтеп, төньяк-көнбатышка таба 2,8 км авыл хужалыгы жирләре буйлап, 1,9 км урман полосасының төньяк-көнчыгыш чиге буйлап 40 нчы тоташу ноктасына кадәр бара.

Иске Байсар авыл жирлеге чиге Башкортостан Республикасы белән чиктәш жирдә 52 нче тоташу ноктасыннан алып Татарстан Республикасы административ чиге буйлап Иске Байсар, Чуракай авыл жирлекләре һәм Башкортостан Республикасы чикләре тоташкан урында Чиялек авылыннан 1,6 км көньяк-көнчыгышта Сөн елгасында урнашкан 53 нче тоташу ноктасына кадәр уза.

Иске Байсар авыл жирлеге чиге Чуракай авыл жирлеге белән чиктәш жирдә 53 нче тоташу ноктасыннан алып Сөн елгасы агымы буенча аска таба 5,8 км бара, аннары, сазлыкны, Актаныш – Мәслим автомобиль юлына бүлеп бирелгән полосаны, инешне, күлне һәм канауны кисеп үтеп, көньяк-көнбатышка таба 1,6 км авыл хужалыгы жирләре буйлап, 1,1 км урман полосасының төньяк-көнбатыш чиге буйлап уза, шуннан соң төньяк-көнбатышка таба 150 м авыл хужалыгы жирләре буйлап Иске Байсар, Чуракай һәм Югары Яхший авыл жирлекләре чикләре тоташкан урында Табанлы Күл авылыннан 3,4 км төньяк-көнчыгышта урнашкан 51 нче тоташу ноктасына кадәр уза.

Иске Байсар авыл жирлеге чиге Югары Яхший авыл жирлеге белән чиктәш жирдә 51 нче тоташу ноктасыннан алып авыл хужалыгы жирләре буйлап төньяк-көнбатышка таба 550 м, көньяк-көнбатышка таба 300 м бара, аннары 50 м агач-куак массивының көньяк-көнчыгыш чиге буйлап уза, шуннан соң төньяк-көнбатышка таба 100 м агач-куак массивының көньяк-көнбатыш чиге буйлап, кибеп баручы инешне кисеп үтеп, 900 м авыл хужалыгы жирләре буйлап, 1,3 км урман полосасының көньяк-көнбатыш чиге буйлап, 350 м авыл хужалыгы жирләре буйлап кибеп баручы инешкә кадәр бара, 100 м әлеге инеш агымы буенча аска таба ул Сикия елгасына койган жиргә кадәр уза, аннары 1,2 км шушы елга агымы буенча аска таба бара, шун-

нан соң төньяк-көнбатышка таба 250 м сазлык буйлап, аннары, агач-куак массивын кисеп үтеп, авыл хужалыгы жирлэре буйлап төньяк-көнбатышка таба 800 м, төньяк-көнчыгышка таба 650 м, төньяк-көнбатышка таба 1,4 км кибеп баручы инешкә кадәр уза, шуннан соң 1,9 км әлеге инеш агымы буенча өскә таба бара, аннары төньякка таба 300 м «Минзәлә урманчылыгы» Татарстан Республикасы дәүләт бюджет учреждениесең Калинин участок урманчылыгындагы 22 нче урман кварталының көнчыгыш чиге буйлап, 200 м авыл хужалыгы жирлэре буйлап уза, шуннан соң төньяк-көнбатышка таба 650 м 22 нче урман кварталының төньяк-көнчыгыш һәм төньяк чиклэре буйлап, авыл хужалыгы жирлэре буйлап 150 м бара, аннары төньяк-көнчыгышка таба 1,2 км урман полосасының көньяк-көнчыгыш чиге буйлап, «Мәскәү – Уфа» федераль автомобиль юлына бүлеп бирелгән полосаны кисеп үтеп, 50 м авыл хужалыгы жирлэре буйлап 41 нче тоташу ноктасына кадәр уза.

«Актаныш муниципаль районы»
муниципаль берәмлегенең һәм аның
составындагы муниципаль берәмлеклэрнең
территориялэре чиклэрен билгеләү
һәм аларның статусы турында»
Татарстан Республикасы Законына
18 нче кушымта

**Актаныш муниципаль районының «Иске Богады авыл жирлеген»
муниципаль берәмлеге территориясе чигенең
картографик тасвирламасы**

Әлеге картографик тасвирлама «Иске Богады авыл жирлеген» муниципаль берәмлеге территориясе чигенең карта-схемасын («Актаныш муниципаль районы» муниципаль берәмлегенең һәм аның составындагы муниципаль берәмлеклэрнең территориялэре чиклэрен билгеләү һәм аларның статусы турында» Татарстан Республикасы Законына 1 нче кушымта) тасвирлаудан гыйбарәт.

Иске Богады авыл жирлеген Аккүз, Яңа Әлем, Иске Кормаш, Иске Сәфәр һәм Теләкәй авыл жирлеклэре белән чиктәш.

Иске Богады авыл жирлеген чиге Теләкәй авыл жирлеген белән чиктәш жирдә Иске Богады, Теләкәй һәм Яңа Әлем авыл жирлеклэре чиклэре тоташкан урында Яңа Жияш авылыннан 4,0 км төньяк-көнчыгышта урнашкан 24 нче тоташу ноктасыннан алып көньяк-көнбатышка таба 2,5 км урман полосасының көньяк-көнчыгыш чиге буйлап, 150 м «Минзәлә

урманчылыгы» Татарстан Республикасы дәүләт бюджет учреждениесенең Актаныш участок урманчылыгындагы 120 нче урман кварталының көньяк-көнчыгыш чиге буйлап, 450 м урман полосасының көньяк-көнчыгыш чиге буйлап, 250 м авыл хужалыгы жирләре буйлап, 1,6 км 138 нче, 137 нче урман кварталларының төньяк-көнбатыш чиге буйлап, урман массивы буйлап 450 м, авыл хужалыгы жирләре буйлап 100 м бара, аннары, сынык сызык ясап, көньяк-көнбатышка таба 850 м 136 нчы урман кварталының төньяк-көнбатыш чиге буйлап уза, шуннан соң 141 нче урман кварталының төньяк чиге буйлап көнбатышка таба 450 м, төньякка таба 100 м бара, аннары төньякка таба 300 м 140 нчы урман кварталының көнчыгыш чиге буйлап уза, шуннан соң көнбатышка таба 250 м әлеге урман кварталының төньяк чиге буйлап Иске Богады, Теләкәй һәм Иске Кормаш авыл жирлекләре чикләре тоташкан урында Каенлык авылыннан 2,0 км төньяк-көнбатышта урнашкан 25 нче тоташу ноктасына кадәр уза.

Иске Богады авыл жирлеге чиге Яңа Әлем авыл жирлеге белән чиктәш жирдә 24 нче тоташу ноктасыннан алып «Минзәлә урманчылыгы» Татарстан Республикасы дәүләт бюджет учреждениесенең Актаныш участок урманчылыгындагы 128 нче урман кварталының көньяк-көнбатыш чиге буйлап көньяк-көнчыгышка таба 300 м, төньяк-көнчыгышка таба 200 м бара, аннары көньякка таба 200 м 128 нче урман кварталының көньяк-көнбатыш чиге буйлап, авыл хужалыгы жирләре буйлап 50 м уза, шуннан соң көнчыгышка таба 250 м авыл хужалыгы жирләре буйлап, 100 м 128 нче урман кварталының көньяк чиге буйлап, авыл хужалыгы жирләре буйлап 50 м бара, аннары, сынык сызык ясап, көньякка таба 350 м 135 нче урман кварталының көнбатыш чиге буйлап уза, шуннан соң көньяк-көнчыгышка таба 100 м әлеге урман кварталының көньяк-көнбатыш чиге буйлап, сынык сызык ясап, 500 м авыл хужалыгы жирләре буйлап, 250 м 135 нче урман кварталының көньяк-көнбатыш чиге буйлап бара, аннары, кибеп баручы инешне кисеп үтеп, төньяк-көнчыгышка таба 150 м 135 нче урман кварталының көньяк чиге буйлап, 850 м урман полосасының көньяк-көнбатыш чиге буйлап, 450 м авыл хужалыгы жирләре буйлап, 650 м урман полосасының көньяк-көнбатыш чиге буйлап, сынык сызык ясап, буаны һәм Актаныш – Мөслим автомобиль юлына бүлеп бирелгән полосаны кисеп үтеп, 2,5 км авыл хужалыгы жирләре буйлап, 350 м урман полосасының көньяк-көнбатыш чиге буйлап, 200 м авыл хужалыгы жирләре буйлап, 600 м урман полосасының көньяк-көнбатыш чиге буйлап, Бизәдә елгасын кисеп үтеп, 700 м авыл хужалыгы жирләре буйлап, 2,2 км урман полосасының көньяк-

көнбатыш чиге буйлап, 150 м 226 нчы урман кварталының аерымланган кишәрлегенең көнбатыш чиге буйлап Иске Богады, Яңа Әлем һәм Аккүз авыл жирлекләре чикләре тоташкан урында Чишмә авылынан 1,4 км төньякта урнашкан 36 нчы тоташу ноктасына кадәр уза.

Иске Богады авыл жирлегенә чиге Аккүз авыл жирлегенә белән чиктәш жирдә 36 нчы тоташу ноктасынан алып, сазлыкны кисеп үтеп, авыл хужалыгы жирләре буйлап 2,0 км көньяк-көнбатышка таба, 650 м көньяк-көнчыгышка таба, 3,0 км көньяк-көнбатышка таба, 500 м көнбатышка таба уза, аннары 100 м сазлыкның төньяк чиге буйлап, «Актаныш – Мөслим» – Чишмә – Меңнәр автомобиль юлына бүлеп бирелгән полосаны һәм урман полосаларын кисеп үтеп, 1,5 км авыл хужалыгы жирләре буйлап бара, шуннан соң көньяк-көнбатышка таба 1,5 км Актаныш – Мөслим автомобиль юлына бүлеп бирелгән полосаның көньяк-көнчыгыш чиге буйлап уза, аннары төньяк-көнбатышка таба 1,8 км, Актаныш – Мөслим һәм «Актаныш – Мөслим» – Киров исемендәге совхоз автомобиль юлына бүлеп бирелгән полосаны кисеп үтеп, 1,0 км урман полосасының көньяк-көнбатыш чиге буйлап Иске Богады, Аккүз һәм Иске Сәфәр авыл жирлекләре чикләре тоташкан урында Терпеле поселогынан 1,8 км төньяк-көнчыгышта урнашкан 34 нче тоташу ноктасына кадәр уза.

Иске Богады авыл жирлегенә чиге Иске Сәфәр авыл жирлегенә белән чиктәш жирдә 34 нче тоташу ноктасынан алып төньяк-көнбатышка таба 700 м авыл хужалыгы жирләре буйлап бара, аннары 1,4 км «Минзәлә урманчылыгы» Татарстан Республикасы дәүләт бюджет учреждениесенә Актаныш участок урманчылыгындагы 163 нче, 162 нче урман кварталларының көньяк һәм көньяк-көнбатыш чикләре буйлап уза, шуннан соң көньяк-көнбатышка таба 50 м урман массивының төньяк-көнбатыш чиге буйлап, 200 м авыл хужалыгы жирләре буйлап, 250 м урман полосасы буйлап, 900 м авыл хужалыгы жирләре буйлап бара, аннары төньяк-көнбатышка таба 1,2 км авыл хужалыгы жирләре буйлап, 550 м урман полосасының көньяк-көнбатыш чиге буйлап, 1,8 км авыл хужалыгы жирләре буйлап уза, шуннан соң көньяк-көнбатышка таба 500 м 161 нче урман кварталының көньяк чиге буйлап бара, аннары, сынык сызык ясап, төньяк-көнбатышка таба 1,5 км 161, 160, 159 нчы урман кварталларының көньяк-көнбатыш чиге буйлап Иске Богады, Иске Сәфәр һәм Иске Кормаш авыл жирлекләре чикләре тоташкан урында Шәбезбаш поселогынан 2,8 км көньяк-көнчыгышта урнашкан 33 нче тоташу ноктасына кадәр уза.

Иске Богады авыл жирлегенә чиге Иске Кормаш авыл жирлегенә белән чиктәш жирдә 25 нче тоташу ноктасынан алып

көнбатышка таба 400 м «Минзэлә урманчылыгы» Татарстан Республикасы дәүләт бюджет учреждениеһенең Актаныш участка урманчылыгындагы 140 нчы урман кварталының төньяк чиге буйлап бара, аннары көньяк-көнбатышка таба 3,6 км 140, 143, 148, 155, 159 нчы урман кварталларының төньяк-көнбатыш чиге буйлап 33 нче тоташу ноктасына кадәр уза.

«Актаныш муниципаль районы» муниципаль берәмлегенең һәм аның составындагы муниципаль берәмлекләрен территорияләре чикләрен билгеләү һәм аларның статусы турында» Татарстан Республикасы Законына 19 нчы кушымта

Актаныш муниципаль районының «Иске Кормаш авыл жирлегенә» муниципаль берәмлеге территориясенең чигенең картографик тасвирламасы

Әлеге картографик тасвирлама «Иске Кормаш авыл жирлегенә» муниципаль берәмлеге территориясенең чигенең картасхемасын («Актаныш муниципаль районы» муниципаль берәмлегенең һәм аның составындагы муниципаль берәмлекләрен территорияләре чикләрен билгеләү һәм аларның статусы турында» Татарстан Республикасы Законына 1 нче кушымта) тасвирлаудан гыйбарәт.

Иске Кормаш авыл жирлегенә Этәс, Иске Богады, Иске Сәфәр, Такталачык һәм Теләкәй авыл жирлекләрен белән чиктәш.

Иске Кормаш авыл жирлегенә чиге Татар Суыксуы авыл жирлегенә белән чиктәш жирдә Иске Кормаш, Татар Суыксуы һәм Такталачык авыл жирлекләрен чикләрен тоташкан урында Яңа Кормаш авылынан 2,2 км көнчыгышта урнашкан 14 нче тоташу ноктасынан алып көньяк-көнбатышка таба 30 м «Минзэлә урманчылыгы» Татарстан Республикасы дәүләт бюджет учреждениеһенең Актаныш участка урманчылыгындагы 219 нчы урман кварталының аерымланган кишәрлегенең төньяк-көнбатыш чиге буйлап бара, аннары, «Актаныш — Пучы» — Татар Суыксуы автомобиль юлына бүлеп бирелгән полосаны һәм кибеп баручы инешне кисеп үтеп, авыл хужалыгы жирләрен буйлап көньяк-көнбатышка таба 2,6 км, Шәбез елгасының текә уң ярын кисеп үтеп, төньяк-көнбатышка таба 1,7 км шушы елгага кадәр, Иске Кормаш, Татар Суыксуы һәм Этәс авыл жирлекләрен чикләрен тоташкан урында Яңа Кормаш авылынан 1,5 км көньяк-көнбатышта урнашкан 26 нчы тоташу ноктасына кадәр уза.

Иске Кормаш авыл жирлеге чиге Такталачык авыл жирлеге белән чиктәш жирдә 14 нче тоташу ноктасыннан алып 1,8 км кибеп баручы инеш агымы буенча өскә таба бара, аннары авыл хужалыгы жирләре буйлап төньяк-көнчыгышка таба 250 м, көнчыгышка таба 600 м Иске Кормаш, Такталачык һәм Теләкәй авыл жирлекләре чикләре тоташкан урында Иске Жңияш авылыннан 3,2 км төньяк-көнбатышта урнашкан 15 нче тоташу ноктасына кадәр уза.

Иске Кормаш авыл жирлеге чиге Теләкәй авыл жирлеге белән чиктәш жирдә 15 нче тоташу ноктасыннан алып көньяк-көнчыгышка таба 750 м урман полосасының көньяк-көнбатыш чиге буйлап, Актаныш – Пучы автомобиль юлына бүлөп бирелгән полосаны кисеп үтеп, 150 м авыл хужалыгы жирләре буйлап, 1,8 км урман полосасының көньяк-көнбатыш чиге буйлап, 300 м авыл хужалыгы жирләре буйлап, 150 м зиратның көнбатыш һәм көньяк-көнбатыш чикләре буйлап, 100 м агач-куак массивы буйлап бара, аннары 1,5 км Шәбез инеше агымы буенча өскә таба аңа коя торган инеш тамагына кадәр уза, шуннан соң 3,6 км әлеге инеш агымы буенча өскә таба бара, аннары көньяк-көнчыгышка таба 100 м «Минзәлә урманчылыгы» Татарстан Республикасы дәүләт бюджет учреждениесенең Актаныш участок урманчылыгындагы 220 нче урман кварталының аерымланган кишәрлегенең көнчыгыш чиге буйлап уза, шуннан соң көньяк таба 950 м урман полосасының көнбатыш чиге буйлап һәм 100 м авыл хужалыгы жирләре буйлап Иске Кормаш, Теләкәй һәм Иске Богады авыл жирлекләре чикләре тоташкан урында Каенлык авылыннан 2,0 км төньяк-көнбатышта урнашкан 25 нче тоташу ноктасына кадәр уза.

Иске Кормаш авыл жирлеге чиге Иске Богады авыл жирлеге белән чиктәш жирдә 25 нче тоташу ноктасыннан алып көнбатышка таба 400 м «Минзәлә урманчылыгы» Татарстан Республикасы дәүләт бюджет учреждениесенең Актаныш участок урманчылыгындагы 140 нчы урман кварталының төньяк чиге буйлап бара, аннары көньяк-көнбатышка таба 3,6 км 140, 143, 148, 155, 159 нчы урман кварталларының төньяк-көнбатыш чиге буйлап Иске Кормаш, Иске Богады һәм Иске Сәфәр авыл жирлекләре чикләре тоташкан урында Шәбезбаш поселогыннан 2,7 км көньяк-көнчыгышта урнашкан 33 нче тоташу ноктасына кадәр уза.

Иске Кормаш авыл жирлеге чиге Иске Сәфәр авыл жирлеге белән чиктәш жирдә 33 нче тоташу ноктасыннан алып авыл хужалыгы жирләре буйлап көньяк-көнбатышка таба 1,1 км, сазлыкны кисеп үтеп, төньяк-көнбатышка таба 2,3 км, кибеп баручы инешне кисеп үтеп, көньяк-көнбатышка таба 1,3 км,

шуннан соң көньяк-көнбатышка таба 550 м урман полосасының көньяк-көнчыгыш чиге буйлап Иске Кормаш, Иске Сәфәр һәм Этәс авыл жирлекләре чикләре тоташкан урында Шәбезбаш поселогыннан 2,7 км көньяк-көнбатышта урнашкан 31 нче тоташу ноктасына кадәр уза.

Иске Кормаш авыл жирлеге чиге Этәс авыл жирлеге белән чиктәш жирдә 26 нчы тоташу ноктасыннан алып 1,9 км Шәбез елгасы агымы буенча өскә таба уза, аннары көньяк-көнбатышка таба 350 м буа буйлап уза, шуннан соң яңадан Шәбез елгасы агымы буенча өскә таба 1,0 км бара, аннары, сазлыкны һәм текә ярны кисеп үтеп, көньяк-көнчыгышка таба 750 м авыл хужалыгы жирләре буйлап, 150 м «Минзәлә урманчылыгы» Татарстан Республикасы дәүләт бюджет учреждениесең Актаныш участок урманчылыгындагы 218 нче урман кварталының аерымланган кишәрлегенең төньяк чиге буйлап, 100 м авыл хужалыгы жирләре буйлап көньяк-көнчыгышка таба һәм 100 м көньяк-көнбатышка таба уза, 300 м 218 нче урман кварталының аерымланган кишәрлегенең көньяк-көнчыгыш чиге буйлап һәм 600 м авыл хужалыгы жирләре буйлап, 100 м 220 нче урман кварталының аерымланган кишәрлегенең төньяк-көнбатыш чиге буйлап, авыл хужалыгы жирләре буйлап 550 м, Актаныш — Пучы автомобиль юлына бүлеп бирелгән полосаны һәм юл буе урман полосаларын кисеп үтеп, 200 м урман полосасының төньяк-көнбатыш чиге буйлап бара, аннары көньяк-көнчыгышка таба 1,2 км урман полосасының көньяк-көнбатыш чиге буйлап, 150 м авыл хужалыгы жирләре буйлап кибеп баручы инешкә кадәр уза, шуннан соң 1,4 км әлеге инеш агымы буенча өскә таба бара, аннары, «Актаныш — Пучы» — Киров исемендәге совхоз автомобиль юлына бүлеп бирелгән полосаны һәм урман полосасын кисеп үтеп, авыл хужалыгы жирләре буйлап көньяк-көнбатышка таба 3,8 км, әлеге автомобиль юлына бүлеп бирелгән полосаны һәм урман полосаларын кабат кисеп үтеп, көнчыгышка таба 1,3 км 31 нче тоташу ноктасына кадәр уза.

«Актаныш муниципаль районы»
муниципаль берәмлегенең һәм аның
составындагы муниципаль берәмлекләренең
территорияләре чикләрен билгеләү
һәм аларның статусы турында»
Татарстан Республикасы Законына
20 нче кушымта

**Актаныш муниципаль районының «Иске Сәфәр авыл жирлеге»
муниципаль берәмлеге территориясә чигенең
картографик тасвирламасы**

Әлеге картографик тасвирлама «Иске Сәфәр авыл жирлеге» муниципаль берәмлеге территориясә чигенең карта-схемасын («Актаныш муниципаль районы» муниципаль берәмлегенең һәм аның составындагы муниципаль берәмлекләренең территорияләре чикләрен билгеләү һәм аларның статусы турында» Татарстан Республикасы Законына 1 нче кушымта) тасвирлаудан гыйбарәт.

Иске Сәфәр авыл жирлеге Аккүз, Этәс, Югары Яхшый, Киров, Иске Байсар, Иске Богады һәм Иске Кормаш авыл жирлекләре белән чиктәш.

Иске Сәфәр чиге авыл жирлеге Этәс авыл жирлеге белән чиктәш жирдә Иске Сәфәр, Этәс һәм Иске Кормаш авыл жирлекләре чикләре тоташкан урында Шәбезбаш поселогыннан 2,7 км көньяк-көнбатышта урнашкан 31 нче тоташу ноктасыннан алып 350 м көньякка таба урман полосасының көнбатыш чиге буйлап Иске Сәфәр, Этәс һәм Киров авыл жирлекләре чикләре тоташкан урында Шәбезбаш поселогыннан 3,0 км көньяк-көнбатышта урнашкан 32 нче тоташу ноктасына кадәр уза.

Иске Сәфәр авыл жирлеге чиге Иске Кормаш авыл жирлеге белән чиктәш жирдә Иске Сәфәр, Иске Кормаш һәм Иске Богады авыл жирлекләре чикләре тоташкан урында Шәбезбаш поселогыннан 2,8 км көньяк-көнчыгышта урнашкан 33 нче тоташу ноктасыннан алып авыл хужалыгы жирләре буйлап көньяк-көнбатышка таба 1,1 км, сазлыкны кисеп үтеп, төньяк-көнбатышка таба 2,3 км, кибеп баручы инешне кисеп үтеп, көньяк-көнбатышка таба 1,3 км, шуннан соң көньяк-көнбатышка таба 550 м урман полосасының көньяк-көнчыгыш чиге буйлап 31 нче тоташу ноктасына кадәр уза.

Иске Сәфәр авыл жирлеге чиге Иске Богады авыл жирлеге белән чиктәш жирдә Иске Сәфәр, Иске Богады һәм Аккүз авыл жирлекләре чикләре тоташкан урында Терпеле поселогыннан 1,8 км төньяк-көнчыгышта урнашкан 34 нче тоташу ноктасыннан алып төньяк-көнбатышка таба 700 м авыл хужалыгы жирләре

буйлап бара, аннары 1,4 км «Минзәлә урманчылыгы» Татарстан Республикасы дәүләт бюджет учреждениесенең Актаныш участок урманчылыгындагы 163 нче, 162 нче урман кварталларының көньяк һәм көньяк-көнбатыш чикләре буйлап уза, шуннан соң көньяк-көнбатышка таба 50 м урман массивының төньяк-көнбатыш чиге буйлап, 200 м авыл хужалыгы жирләре буйлап, 250 м урман полосасы буйлап, 900 м авыл хужалыгы жирләре буйлап бара, аннары төньяк-көнбатышка таба 1,2 км авыл хужалыгы жирләре буйлап, 550 м урман полосасының көньяк-көнбатыш чиге буйлап, 1,8 км авыл хужалыгы жирләре буйлап уза, шуннан соң көньяк-көнбатышка таба 500 м 161 нче урман кварталының көньяк чиге буйлап бара, аннары, сынык сызык ясап, төньяк-көнбатышка таба 1,5 км 161, 160, 159 нчы урман кварталларының көньяк-көнбатыш чиге буйлап 33 нче тоташу ноктасына кадәр уза.

Иске Сәфәр авыл жирлеге чиге Аккүз авыл жирлеге белән чиктәш жирдә Иске Сәфәр, Аккүз һәм Иске Байсар авыл жирлекләре чикләре тоташкан урында Иске Байсар авылынан 3,9 км төньяк-көнбатышта урнашкан 40 нчы тоташу ноктасынан алып төньяк-көнчыгышка таба 1,4 км урман полосасының көньяк-көнчыгыш чиге буйлап, агач-куак массивын һәм кибеп баручы инешне кисеп үтеп, 1,9 км авыл хужалыгы жирләре буйлап бара, 200 м агач-куак массивының көнчыгыш чиге буйлап Терпеле елгасына кадәр бара, аннары 2,6 км шушы елга агымы буенча өскә таба уза, шуннан соң төньяк-көнчыгышка таба 450 м авыл хужалыгы жирләре буйлап, 150 м «Минзәлә урманчылыгы» Татарстан Республикасы дәүләт бюджет учреждениесенең Актаныш участок урманчылыгындагы 215 нче урман кварталының аерымланган кишәрлегенең төньяк-көнбатыш чиге буйлап бара, аннары авыл хужалыгы жирләре буйлап төньяк-көнчыгышка таба 600 м, «Актаныш – Мәслим» – Киров исемендәге совхоз автомобиль юлына бүлеп бирелгән полосаны кисеп үтеп, төньяк-көнбатышка таба 1,5 км уза, шуннан соң төньяк-көнчыгышка таба 50 м авыл хужалыгы жирләре буйлап, 1,0 км урман полосасының көньяк-көнчыгыш чиге буйлап 34 нче тоташу ноктасына кадәр бара.

Иске Сәфәр авыл жирлеге чиге Иске Байсар авыл жирлеге белән чиктәш жирдә 40 нчы тоташу ноктасынан алып көньяк-көнбатышка таба 2,0 км урман полосасының көньяк-көнчыгыш чиге буйлап, кибеп баручы инешне кисеп үтеп, 650 м авыл хужалыгы жирләре буйлап, 250 м урман полосасының көньяк-көнчыгыш чиге буйлап, 350 м авыл хужалыгы жирләре буйлап бара, аннары төньяк-көнбатышка таба 2,2 км Мәскәү – Уфа федераль автомобиль юлына бүлеп бирелгән полосаның төньяк-

көнчыгыш чиге буйлап, 1,5 км авыл хужалыгы жирлэре буйлап Иске Сэфэр, Иске Байсар һәм Югары Яхшый авыл жирлекләре чикләре тоташкан урында Иске Сэфэр авылыннан 3,8 км көньяк-көнбатышта урнашкан 41 нче тоташу ноктасына кадәр уза.

Иске Сэфэр авыл жирлеге чиге Югары Яхшый авыл жирлеге белән чиктәш жирдә 41 нче тоташу ноктасыннан алып, «Мәскәү – Уфа» – Югары Яхшый автомобиль юлына бүлеп бирелгән полосаны кисеп үтеп, төньяк-көнбатышка таба 350 м авыл хужалыгы жирлэре буйлап, «Мәскәү – Уфа» федераль автомобиль юлына бүлеп бирелгән полосаны кисеп үтеп, 650 м «Минзәлә урманчылыгы» Татарстан Республикасы дәүләт бюджет учреждениесең Калинин участок урманчылыгындагы 13 нче урман кварталының көньяк-көнбатыш чиге буйлап бара, аннары 114 нче урман кварталының көньяк-көнчыгыш чиге буйлап көньяк-көнбатышка таба 1,7 км, төньяк-көнбатышка таба 350 м, көньяк-көнчыгышка таба 450 м уза, шуннан соң көнбатышка таба 200 м әлеге урман кварталының көньяк чиге буйлап бара, аннары төньяк-көнбатышка таба 250 м 114 нче урман кварталының көньяк-көнбатыш чиге буйлап Иске Сэфэр, Югары Яхшый һәм Киров авыл жирлекләре чикләре тоташкан урында Югары Яхшый авылыннан 2,6 км төньякта урнашкан 42 нче тоташу ноктасына кадәр уза.

Иске Сэфэр авыл жирлеге чиге Киров авыл жирлеге белән чиктәш жирдә 42 нче тоташу ноктасыннан алып, Мәскәү – Уфа федераль автомобиль юлына бүлеп бирелгән полосаны кисеп үтеп, төньяк-көнчыгышка таба 3,9 км «Минзәлә урманчылыгы» Татарстан Республикасы дәүләт бюджет учреждениесең Калинин участок урманчылыгындагы 14, 13, 12 нче урман кварталларының төньяк-көнбатыш чиге буйлап уза, шуннан соң төньяк-көнбатышка таба 40 м 117 нче урман кварталының аерымланган кишәрлегенең төньяк-көнчыгыш чиге буйлап бара, 1,1 км авыл хужалыгы жирлэре буйлап, 100 м урман полосасының төньяк-көнчыгыш чиге буйлап, 100 м авыл хужалыгы жирлэре буйлап, 100 м урман полосасының төньяк-көнчыгыш чиге буйлап, 100 м авыл хужалыгы жирлэре буйлап, Терпеле елгасын кисеп үтеп, 200 м 117 нче урман кварталының аерымланган кишәрлегенең төньяк-көнчыгыш чиге буйлап, «Мәскәү – Уфа» – Иске Сэфэр автомобиль юлына бүлеп бирелгән полосаны һәм урман полосаларын кисеп үтеп, 1,8 км авыл хужалыгы жирлэре буйлап уза, аннары төньяк-көнчыгышка таба 300 м 8 нче урман кварталының көньяк-көнчыгыш чиге буйлап, әлеге урман кварталы буйлап 350 м бара, 350 м авыл хужалыгы жирлэре буйлап, 500 м 8 нче урман кварталы буйлап уза, 650 м 6 нчы урман кварталының көньяк-көнчыгыш чиге буйлап бара, шуннан соң авыл хужалыгы

жирләре буйлап төньяк-көнчыгышка таба 50 м һәм төньяк-көнбатышка таба 50 м уза, аннары төньяк-көнбатышка таба 900 м 6 нчы урман кварталының төньяк-көнчыгыш чиге буйлап, шушы урман кварталы буйлап 400 м уза, шуннан соң төньяк-көнчыгышка таба 150 м авыл хужалыгы жирләре буйлап бара, аннары 109 нчы урман кварталының аерымланган кишәрлеге буйлап төньяк-көнбатышка таба 50 м һәм төньяк-көнчыгышка таба 100 м бара, шуннан соң төньяк-көнчыгышка таба 300 м 3 нче урман кварталының көньяк-көнчыгыш чиге буйлап уза, аннары төньяк-көнбатышка таба 1,4 км әлеге урман кварталының төньяк-көнчыгыш чиге буйлап бара, шуннан соң төньяк-көнчыгышка таба 950 м 2 нче урман кварталының көньяк-көнчыгыш чиге буйлап уза, аннары көнчыгышка таба 300 м авыл хужалыгы жирләре буйлап бара, шуннан соң төньяк-көнбатышка таба 450 м 2 нче урман кварталының көнчыгыш чиге буйлап уза, 1,4 км 2 нче, 1 нче урман кварталларының төньяк чиге буйлап, урман массивының көньяк чиге буйлап 50 м һәм 750 м урман полосасының көньяк чиге буйлап 32 нче тоташу ноктасына кадәр уза.

«Актаныш муниципаль районы»
муниципаль берәмлегенң һәм аның
составындагы муниципаль берәмлекләренң
территорияләре чикләрен билгеләү
һәм аларның статусы турында»
Татарстан Республикасы Законына
21 нче кушымта

**Актаныш муниципаль районының «Такталачык авыл жирлеген»
муниципаль берәмлеге территориясегә чигенң
картографик тасвирламасы**

Әлеге картографик тасвирлама «Такталачык авыл жирлеген» муниципаль берәмлеге территориясегә чигенң карта-схемасын («Актаныш муниципаль районы» муниципаль берәмлегенң һәм аның составындагы муниципаль берәмлекләренң территорияләре чикләрен билгеләү һәм аларның статусы турында» Татарстан Республикасы Законына 1 нче кушымта) тасвирлаудан гыйбарәт.

Такталачык авыл жирлеген Мәсәде, Иске Кормаш, Татар Суыксуы, Татар Ямалысы, Теләкәй, Уразай, Чалманарат авыл жирлекләре һәм Башкортостан Республикасы белән чиктәш.

Такталачык авыл жирлеген Мәсәде авыл жирлеген чиген белән чиктәш жирдә Такталачык, Мәсәде авыл жирлекләре һәм Башкортостан Республикасы чикләре тоташкан урында Мәсәде авылынан 1,9 км төньяк-көнчыгышта Түбән Кама сусаклагычы

акваториясендә урнашкан 4 нче тоташу ноктасыннан алып, агач-куак массивын кисеп үтеп, көньяк-көнбатышка таба 1,1 км Түбән Кама сусаклагычы акваториясе буйлап, 50 м авыл хужалыгы жирләре буйлап бара, аннары көньяк-көнчыгышка таба 1,5 км «Минзәлә урманчылыгы» Татарстан Республикасы дәүләт бюджет учреждениесенең Актаныш участок урманчылыгындагы 76 нчы урман кварталының төньяк-көнчыгыш һәм көнчыгыш чикләре буйлап уза, шуннан соң көньяк-көнбатышка таба 1,0 км 77 нче урман кварталының көнчыгыш һәм көньяк-көнчыгыш чикләре буйлап һәм 1,1 км авыл хужалыгы жирләре буйлап Такталачык, Мәсәде һәм Татар Ямалысы авыл жирлекләре чикләре тоташкан урында Бурсык авылыннан 150 м көньяк-көнчыгышта урнашкан 6 нчы тоташу ноктасына кадәр уза.

Такталачык авыл жирлегенә чиге Татар Ямалысы авыл жирлегенә белән чиктәш жирдә 6 нчы тоташу ноктасыннан алып көньяк-көнбатышка таба 150 м авыл хужалыгы жирләре буйлап, 100 м «Минзәлә урманчылыгы» Татарстан Республикасы дәүләт бюджет учреждениесенең Актаныш участок урманчылыгындагы 201 нче урман кварталының аерымланган кишәрлегенә көнчыгыш чиге буйлап уза, сынык сызык ясап, көньякка таба 900 м авыл хужалыгы жирләре буйлап бара, аннары көнбатышка таба 450 м 208 нче урман кварталының аерымланган кишәрлегенә төньяк чиге буйлап, көньякка таба 300 м көнбатыш чиге буйлап уза, 450 м авыл хужалыгы жирләре буйлап, 300 м 208 нче урман кварталының аерымланган кишәрлегенә көнбатыш чиге буйлап бара, аннары көньяк-көнчыгышка таба 400 м әлегә аерымланган кишәрлекнең көньяк-көнбатыш чиге буйлап Такталачык, Татар Ямалысы һәм Чалманарат авыл жирлекләре чикләре тоташкан урында Әжмәт авылыннан 200 м төньяк-көнбатышта урнашкан 7 нче тоташу ноктасына кадәр уза.

Такталачык авыл жирлегенә чиге Чалманарат авыл жирлегенә белән чиктәш жирдә Такталачык, Чалманарат һәм Татар Суык-суы авыл жирлекләре чикләре тоташкан урында Яңа Кормаш авылыннан 2,8 км төньяк-көнчыгышта урнашкан 13 тоташу ноктасыннан алып төньяк-көнчыгышка таба 2,0 км авыл хужалыгы жирләре буйлап, 100 м урман массивының көньяк чиге буйлап, 50 м «Минзәлә урманчылыгы» Татарстан Республикасы дәүләт бюджет учреждениесенең Актаныш участок урманчылыгындагы 208 нче урман кварталының аерымланган кишәрлегенә төньяк чиге буйлап бара, аннары көньяк-көнчыгышка таба 200 м 102 нче урман кварталының көньяк чиге буйлап уза, шуннан соң, сынык сызык ясап, төньяк-көнбатышка таба 2,0 км әлегә урман кварталының көнчыгыш чиге буйлап бара, аннары төньяк-көнчыгышка таба 400 м 101 нче урман кварталының көньяк-

көнбатыш чиге буйлап уза, 100 м авыл хужалыгы жирләре буйлап, 250 м 101 нче урман кварталының көньяк-көнбатыш чиге буйлап уза, шуннан соң, сынык сызык ясап, төньяк-көнбатышка таба 650 м 101 нче урман кварталының төньяк-көнчыгыш чиге буйлап бара, аннары, сынык сызык ясап, төньяк-көнчыгышка таба 3,5 км 100 нче, 99 нчы урман кварталларының көньяк, көньяк-көнчыгыш һәм көнчыгыш чикләре буйлап уза, шуннан соң, кибеп баручы инешне кисеп үтеп, төньяк-көнбатышка таба 150 м 99 нчы урман кварталының төньяк чиге буйлап, 100 м авыл хужалыгы жирләре буйлап, 50 м 99 нчы урман кварталының төньяк чиге буйлап бара, аннары, сынык сызык ясап, шушы урман кварталының төньяк-көнбатыш чиге буйлап көньяк-көнбатышка таба 250 м, көньяк-көнчыгышка таба 500 м, көньяк-көнбатышка таба 900 м уза, шуннан соң көнбатышка таба 350 м авыл хужалыгы жирләре буйлап бара, аннары төньяк-көнбатышка таба 250 м 100 нче урман кварталының төньяк чиге буйлап инешкә кадәр уза, шуннан соң 1,9 км әлеге инеш агымы буенча аска таба ул башка инеш белән кушылган жиргә кадәр бара, аннары 350 м әлеге инеш агымы буенча өскә таба уза, шуннан соң, сынык сызык ясап, «Актаныш – Пучы» – Бүлэк автомобиль юлына бүлеп бирелгән полосаны һәм урман полосасын кисеп үтеп, көньяк-көнчыгышка таба 1,4 км авыл хужалыгы жирләре буйлап инешкә кадәр, 950 м әлеге инеш агымы буенча аска таба, 450 м буа буйлап төньяк-көнчыгышка таба, 350 м инеш агымы буенча аска таба бара, аннары төньяк-көнбатышка таба 50 м 208 нче урман кварталының аерымланган кишәрлегенә көнбатыш чиге буйлап һәм 150 м авыл хужалыгы жирләре буйлап 7 нче тоташу ноктасына кадәр уза.

Такталачык авыл жирлеге чиге Татар Суыксуы авыл жирлеге белән чиктәш жирдә 13 нче тоташу ноктасыннан алып көньяк-көнбатышка таба 850 м авыл хужалыгы жирләре буйлап бара, аннары көньяк-көнчыгышка таба 650 м «Минзәлә урманчылыгы» Татарстан Республикасы дәүләт бюджет учреждениесенең Актаныш участок урманчылыгындагы 107 нче урман кварталының төньяк-көнчыгыш чиге буйлап уза, шуннан соң әлеге урман кварталының көнчыгыш чиге буйлап көньяк-көнбатышка таба 150 м, көньяк-көнчыгышка таба 250 м бара, аннары көньяк-көнбатышка таба 650 м 107 нче урман кварталының көньяк-көнчыгыш чиге буйлап уза, шуннан соң көньякка таба 550 м 108 нче урман кварталының көнчыгыш чиге буйлап һәм көньяк-көнбатышка таба 400 м көньяк-көнчыгыш чиге буйлап Такталачык, Татар Суыксуы һәм Иске Кормаш авыл жирлекләре чикләре тоташкан урында Яңа Кормаш авылынан 2,2 км көнчыгышта урнашкан 14 нче тоташу ноктасына кадәр уза.

Такталачык авыл жирлеге чиге Иске Кормаш авыл жирлеге белән чиктәш жирдә 14 нче тоташу ноктасыннан алып 1,8 км кибең баручы инеш агымы буенча өскә таба бара, аннары авыл хужалыгы жирләре буйлап төньяк-көнчыгышка таба 250 м, көнчыгышка таба 600 м Такталачык, Иске Кормаш һәм Теләкәй авыл жирлекләре чикләре тоташкан урында Иске Жңияш авылыннан 3,2 км төньяк-көнбатышта урнашкан 15 нче тоташу ноктасына кадәр бара.

Такталачык авыл жирлеге чиге Теләкәй авыл жирлеге белән чиктәш жирдә 15 нче тоташу ноктасыннан алып төньяк-көнчыгышка таба 700 м урман полосасының көньяк-көнчыгыш чиге буйлап, 400 м авыл хужалыгы жирләре буйлап, 1,1 км урман полосасы буйлап, 300 м әлеге урман полосасының көньяк-көнчыгыш чиге буйлап, 200 м авыл хужалыгы жирләре буйлап бара, аннары көньяк-көнчыгышка таба 550 м урман полосасының көньяк-көнбатыш чиге буйлап, 600 м авыл хужалыгы жирләре буйлап, 200 м урман полосасының көньяк-көнбатыш чиге буйлап, 1,4 км авыл хужалыгы жирләре буйлап Такталачык, Теләкәй һәм Уразай авыл жирлекләре чикләре тоташкан урында Иске Теләкәй авылыннан 400 м төньяк-көнчыгышта урнашкан 16 нчы тоташу ноктасына кадәр уза.

Такталачык авыл жирлеге чиге Уразай авыл жирлеге белән чиктәш жирдә 16 нчы тоташу ноктасыннан алып 3,8 км Шәбез инеше агымы буенча аска таба уза, аннары төньяк-көнбатышка таба 450 м авыл хужалыгы жирләре буйлап уза, шуннан соң төньяк-көнчыгышка таба 1,3 км авыл хужалыгы жирләре буйлап, 50 м урман массивының көнчыгыш чиге буйлап, «Актаныш – Пучы» – Бүләк автомобиль юлына бүлеп бирелгән полосаны кисеп үтеп, 650 м авыл хужалыгы жирләре буйлап, 50 м агач-куак массивы буйлап, 1,4 км авыл хужалыгы жирләре буйлап, 200 м агач-куак массивы буйлап, инешне ике мәртәбә кисеп үтеп, 600 м авыл хужалыгы жирләре буйлап, күлне кисеп үтеп, 100 м агач-куак массивы буйлап, 500 м авыл хужалыгы жирләре буйлап, 200 м күл буйлап, агач-куак массивын кисеп үтеп, 650 м авыл хужалыгы жирләре буйлап, берничә мәртәбә күлне кисеп үтеп, 450 м сазлык буйлап, 150 м авыл хужалыгы жирләре буйлап, күлне кисеп үтеп, 50 м агач-куак массивы буйлап, 150 м авыл хужалыгы жирләре буйлап, 300 м агач-куак массивы буйлап, 350 м Түбән Кама сусаклагычы акваториясе буйлап Такталачык, Уразай авыл жирлекләре һәм Башкортостан Республикасы чикләре тоташкан урында Уразай авылыннан 4,8 км төньякта Түбән Кама сусаклагычы акваториясендә урнашкан 5 нче тоташу ноктасына кадәр уза.

Такталачык авыл жирлеге чиге Башкортостан Республикасы белән чиктәш жирдә 5 нче тоташу ноктасыннан алып Татарстан Республикасы административ чиге буйлап 4 нче тоташу ноктасына кадәр уза.

«Актаныш муниципаль районы» муниципаль берәмлегенә һәм аның составындагы муниципаль берәмлекләренә территорияләре чикләрен билгеләү һәм аларның статусы турында» Татарстан Республикасы Законына 22 нче кушымта

Актаныш муниципаль районының «Татар Суыксуы авыл жирлеге» муниципаль берәмлеге территориясә чигенә картографик тасвирламасы

Әлеге картографик тасвирлама «Татар Суыксуы авыл жирлеге» муниципаль берәмлеге территориясә чигенә карта-схемасын («Актаныш муниципаль районы» муниципаль берәмлегенә һәм аның составындагы муниципаль берәмлекләренә территорияләре чикләрен билгеләү һәм аларның статусы турында» Татарстан Республикасы Законына 1 нче кушымта) тасвирлаудан гыйбарәт.

Татар Суыксуы авыл жирлеге Этәс, Күжәкә, Иске Кормаш, Такталачык, Татар Ямалысы, Чалманарат авыл жирлекләре, Минзәлә муниципаль районы һәм Удмурт Республикасы белән чиктәш.

Татар Суыксуы авыл жирлеге чиге Удмурт Республикасы белән чиктәш жирдә Татар Суыксуы авыл жирлеге, Минзәлә муниципаль районы һәм Удмурт Республикасы чикләре тоташкан урында Адай авылыннан 18,7 км төньяк-көнбатышта Түбән Кама сусаклагычы акваториясендә урнашкан 1 нче (19 нчы) тоташу ноктасыннан алып Татарстан Республикасы административ чиге буйлап Татар Суыксуы, Татар Ямалысы авыл жирлекләре һәм Удмурт Республикасы чикләре тоташкан урында Буазкүл авылыннан 15,6 км төньяк-көнбатышта Түбән Кама сусаклагычы акваториясендә урнашкан 2 нче тоташу ноктасына кадәр уза.

Татар Суыксуы авыл жирлеге чиге Татар Ямалысы авыл жирлеге белән чиктәш жирдә 2 нче тоташу ноктасыннан алып көньяк-көнчыгышка таба 4,1 км Түбән Кама сусаклагычы акваториясә буйлап уза, 100 м авыл хужалыгы жирләре буйлап, 100 м агач-куак массивы буйлап, Түбән Кама сусаклагычы акваториясә култыгын кисеп үтеп, 300 м, 800 м авыл хужалыгы

жирләре буйлап, Түбән Кама сусаклагычы акваториясе култыгынын кисеп үтеп, 1,0 км агач-куак массивы буйлап, 200 м сазлык буйлап, 50 м агач-куак массивы буйлап, 150 м сазлык буйлап, 150 м агач-куак массивы буйлап, 250 м авыл хужалыгы жирләре буйлап, 1,6 км сазлык буйлап, 150 м авыл хужалыгы жирләре буйлап, 250 м сазлык буйлап, агач-куак массивын кисеп үтеп, 300 м авыл хужалыгы жирләре буйлап, 450 м сазлык буйлап, сазлыкны, канауны һәм агач-куак массивын кисеп үтеп, 2,6 км авыл хужалыгы жирләре буйлап, 350 м сазлык буйлап, агач-куак массивын кисеп үтеп, 350 м авыл хужалыгы жирләре буйлап, 100 м агач-куак массивы буйлап, күлне кисеп үтеп, 1,5 км авыл хужалыгы жирләре буйлап, күлне һәм канауны кисеп үтеп, 250 м сазлык буйлап, Бүләк һәм Карт авылларын тоташтыручы автомобиль юлына бүлеп бирелгән полосаны кисеп үтеп, 1,0 км авыл хужалыгы жирләре буйлап, 100 м «Минзәлә урманчылыгы» Татарстан Республикасы дәүләт бюджет учреждениесенең Актаныш участок урманчылыгындагы 206 нчы урман кварталының аерымланган кишәрлеге буйлап, Түке — Татар Ямалысы автомобиль юлына бүлеп бирелгән полосаны һәм урман полосаларын кисеп үтеп, 1,2 км авыл хужалыгы жирләре буйлап Татар Суыксуы, Татар Ямалысы һәм Чалманарат авыл жирлекләре чикләре тоташкан урында Бүләк авылыннан 1,0 км көньяк-көнчыгышта урнашкан 8 нче тоташу ноктасына кадәр уза.

Татар Суыксуы авыл жирлеге чиге Чалманарат авыл жирлеге белән чиктәш жирдә 8 нче тоташу ноктасыннан алып авыл хужалыгы жирләре буйлап көньяк-көнбатышка таба 2,7 км, көньяк-көнчыгышка таба 550 м, урман полосасының көньяк-көнбатыш чиге буйлап 1,3 км, авыл хужалыгы жирләре буйлап 1,4 км бара, аннары 2,0 км Шәбез елгасы агымы буенча аска таба, сынык сызык ясап, төньяк-көнчыгышка таба 300 м буа буйлап уза, шуннан соң көньяк-көнчыгышка таба 200 м авыл хужалыгы жирләре буйлап, 1,0 км урман полосасының көньяк-көнчыгыш чиге буйлап бара, аннары көньяк-көнчыгышка таба 850 м «Минзәлә урманчылыгы» Татарстан Республикасы дәүләт бюджет учреждениесенең Актаныш участок урманчылыгындагы 98 нче урман кварталының көнбатыш һәм көньяк-көнбатыш чикләре буйлап уза, шуннан соң көньяк-көнбатышка таба 300 м 207 нче урман кварталының аерымланган кишәрлегенең көньяк-көнчыгыш чиге буйлап, төньяк-көнбатышка таба 200 м көньяк-көнбатыш чиге буйлап һәм төньяк-көнчыгышка таба 200 м төньяк-көнбатыш чиге буйлап бара, аннары, сынык сызык ясап, 182 нче урман кварталының төньяк чиге буйлап 900 м көнбатышка таба, сынык сызык ясап, төньяк-көнбатыш чиге буйлап 750 м көньяк-көнбатышка таба һәм, сынык сызык ясап, көнбатыш һәм

көнъяк-көнбатыш чикләре буйлап 900 м көнъяк-көнчыгышка таба уза, шуннан соң, кибеп баручы инешне кисеп үтеп, 1,3 км авыл хужалыгы жирләре буйлап Татар Суыксуы, Чалманарат һәм Такталачык авыл жирлекләре чикләре тоташкан урында Яңа Кормаш авылыннан 2,8 км төнъяк-көнчыгышта урнашкан 13 нче тоташу ноктасына кадәр уза.

Татар Суыксуы авыл жирлеге чиге Такталачык авыл жирлеге белән чиктәш жирдә 13 нче тоташу ноктасыннан алып көнъяк-көнбатышка таба 850 м авыл хужалыгы жирләре буйлап бара, аннары көнъяк-көнчыгышка таба 650 м «Минзәлә урманчылыгы» Татарстан Республикасы дәүләт бюджет учреждениесеңең Актаныш участок урманчылыгындагы 107 нче урман кварталының төнъяк-көнчыгыш чиге буйлап уза, шуннан соң әлеге урман кварталының көнчыгыш чиге буйлап көнъяк-көнбатышка таба 150 м, көнъяк-көнчыгышка таба 250 м бара, аннары көнъяк-көнбатышка таба 650 м 107 нче урман кварталының көнъяк-көнчыгыш чиге буйлап уза, шуннан соң көнъякка таба 550 м 108 нче урман кварталының көнчыгыш чиге буйлап һәм көнъяк-көнбатышка таба 400 м көнъяк-көнчыгыш чиге буйлап Татар Суыксуы, Такталачык һәм Иске Кормаш авыл жирлекләре чикләре тоташкан урында Яңа Кормаш авылыннан 2,2 км көнчыгышта урнашкан 14 нче тоташу ноктасына кадәр уза.

Татар Суыксуы авыл жирлеге чиге Иске Кормаш авыл жирлеге белән чиктәш жирдә 14 нче тоташу ноктасыннан алып көнъяк-көнбатышка таба 30 м «Минзәлә урманчылыгы» Татарстан Республикасы дәүләт бюджет учреждениесеңең Актаныш участок урманчылыгындагы 219 нчы урман кварталының аерымланган кишәрлегенең төнъяк-көнбатыш чиге буйлап бара, аннары, «Актаныш – Пучы» – Татар Суыксуы автомобиль юлына бүлеп бирелгән полосаны һәм кибеп баручы инешне кисеп үтеп, авыл хужалыгы жирләре буйлап көнъяк-көнбатышка таба 2,6 км, Шәбез елгасының текә уң ярын кисеп үтеп, төнъяк-көнбатышка таба 1,7 км шушы елгага кадәр Татар Суыксуы, Иске Кормаш һәм Этәс авыл жирлекләре чикләре тоташкан урында Яңа Кормаш авылыннан 1,5 км көнъяк-көнбатышта урнашкан 26 нчы тоташу ноктасына кадәр уза.

Татар Суыксуы авыл жирлеге чиге Этәс авыл жирлеге белән чиктәш жирдә Татар Суыксуы, Этәс һәм Күжәкә авыл жирлекләре чикләре тоташкан урында Иске Үрьяды авылыннан 2,3 км төнъяк-көнчыгышта урнашкан 11 нче тоташу ноктасыннан алып төнъяк-көнчыгышка таба 200 м авыл хужалыгы жирләре буйлап, 800 м урман полосасының көнъяк-көнчыгыш чиге буйлап, 100 м авыл хужалыгы жирләре буйлап, 700 м урман полосасының көнъяк-көнчыгыш чиге буйлап, урман полосасын

кисеп үтеп, авыл хужалыгы жирләре буйлап 100 м, көньякка таба 350 м бара, аннары көньякка таба 350 м урман полосасының көнчыгыш чиге буйлап, 250 м урман полосасы буйлап, 750 м урман полосасының көнбатыш чиге буйлап бара, аннары көньяк-көнчыгышка таба 350 м урман полосасы буйлап, кибең баручы инешне кисеп үтеп, 150 м авыл хужалыгы жирләре буйлап, 500 м урман полосасының көньяк-көнбатыш чиге буйлап, 1,5 км авыл хужалыгы жирләре буйлап 26 нчы тоташу ноктасына кадәр уза.

Татар Суыксуы авыл жирлеге чиге Күжәкә авыл жирлеге белән чиктәш жирдә 11 нче тоташу ноктасыннан алып төньяк-көнбатышка таба 450 м авыл хужалыгы жирләре буйлап, 1,3 км урман полосасының көньяк-көнбатыш чиге буйлап, Түке – Татар Ямалысы автомобиль юлына бүлеп бирелгән полосаны һәм урман полосаларын кисеп үтеп, 1,2 км авыл хужалыгы жирләре буйлап бара, аннары көньяк-көнбатышка таба 850 м урман полосасының көньяк-көнчыгыш чиге буйлап һәм төньяк-көнбатышка таба 650 м көньяк-көнбатыш чиге буйлап, 450 м авыл хужалыгы жирләре буйлап, көньяк-көнбатышка таба 400 м «Минзәлә урманчылыгы» Татарстан Республикасы дәүләт бюджет учреждениесең Актаньш участок урманчылыгындагы 52 нче урман кварталының көньяк-көнчыгыш чиге буйлап, 800 м 494 нче урман кварталының көньяк-көнчыгыш һәм көньяк чикләре буйлап бара, аннары, сынык сызык ясап, төньякка таба 250 м әлеге урман кварталының көнбатыш чиге буйлап, 250 м авыл хужалыгы жирләре буйлап уза, шуннан соң төньяк-көнбатышка таба 100 м агач-куак массивының төньяк-көнчыгыш чиге буйлап, 400 м урман полосасының көньяк-көнбатыш чиге буйлап, 50 м авыл хужалыгы жирләре буйлап бара, аннары көньяк-көнбатышка таба 200 м 351 нче урман кварталының көньяк-көнчыгыш чиге буйлап уза, шуннан соң төньякка таба 100 м авыл хужалыгы жирләре буйлап бара, аннары көньяк-көнбатышка таба 100 м 351 нче урман кварталының көньяк-көнчыгыш чиге буйлап уза, шуннан соң, сазлыкны кисеп үтеп, төньяк-көнбатышка таба 500 м 351 нче урман кварталы буйлап, агач-куак массивын кисеп үтеп, 650 м сазлык буйлап, сазлыкны кисеп үтеп, 1,5 км 349 нчы, 344 нче урман кварталлары буйлап, 900 м сазлык буйлап, 350 м агач-куак массивы буйлап Күжәкә, Татар Суыксуы авыл жирлекләре һәм Минзәлә муниципаль районы чикләре тоташкан урында Адай авылыннан 4,2 км төньяк-көнбатышта урнашкан 10 нчы тоташу ноктасына кадәр уза.

Татар Суыксуы авыл жирлеге чиге Минзәлә муниципаль районы белән чиктәш жирдә 10 нчы тоташу ноктасыннан алып Актаньш муниципаль районы чиге буйлап 1 нче (19 нчы) тоташу ноктасына кадәр уза.

«Актаныш муниципаль районы»
муниципаль берәмлегенә һәм аның
составындагы муниципаль берәмлекләренә
территорияләре чикләрен билгеләү
һәм аларның статусы турында»
Татарстан Республикасы Законына
23 нче кушымта

**Актаныш муниципаль районының «Татар Ямалысы авыл
жирлегенә» муниципаль берәмлегенә территориясә чигенә
картографик тасвирламасы**

Әлегә картографик тасвирлама «Татар Ямалысы авыл
жирлегенә» муниципаль берәмлегенә территориясә чигенә
картасхемасын («Актаныш муниципаль районы» муниципаль берәм-
легенә һәм аның составындагы муниципаль берәмлекләренә
территорияләре чикләрен билгеләү һәм аларның статусы турында»
Татарстан Республикасы Законына 1 нче кушымта) тасвир-
лаудан гыйбарәт.

Татар Ямалысы авыл жирлегенә Мәсәде, Такталачык, Татар
Суыксуы, Чалманарат авыл жирлекләренә, Башкортостан Респуб-
ликасы һәм Удмурт Республикасы белән чиктәш.

Татар Ямалысы авыл жирлегенә чигенә Удмурт Республика-
сы һәм Башкортостан Республикасы белән чиктәш жирдә Та-
тар Ямалысы, Татар Суыксуы авыл жирлекләренә һәм Удмурт
Республикасы чикләренә тоташкан урында Буазкүл авылынан
15,6 км төньяк-көнбатышта Түбән Кама сусаклагычы аква-
ториясендә урнашкан 2 нче тоташу ноктасыннан алып Татар-
стан Республикасы административ чигенә буйлап Татар Ямалы-
сы, Мәсәде авыл жирлекләренә һәм Башкортостан Республикасы
чикләренә тоташкан урында Мәсәде авылынан 6,7 км төньяк-
көнбатышта Түбән Кама сусаклагычы акваториясендә урнашкан
3 нче тоташу ноктасына кадәр уза.

Татар Ямалысы авыл жирлегенә чигенә Мәсәде авыл жирлегенә
белән чиктәш жирдә 3 нче тоташу ноктасыннан алып көньяк-
көнчыгышка таба 850 м Түбән Кама сусаклагычы акваториясә
буйлап, 100 м агач-куак массивы буйлап, 150 м Түбән Кама су-
саклагычы акваториясә буйлап, 400 м агач-куак массивы буй-
лап, 1,1 км Түбән Кама сусаклагычы акваториясә буйлап, 300 м
сазлык буйлап, 300 м авыл хужалыгы жирләренә буйлап, 700 м
Түбән Кама сусаклагычы акваториясә буйлап, күлне кисеп үтеп,
2,4 км урман массивы буйлап, 150 м Түбән Кама сусаклагычы
акваториясә буйлап бара, аннары көньяк-көнбатышка таба 200 м
«Минзәлә урманчылыгы» Татарстан Республикасы дәүләт бюд-
жет учреждениесенә Актаныш участок урманчылыгындагы

201 нче урман кварталының аерымланган кишәрлеге буйлап, 200 м әлеге урман кварталының аерымланган кишәрлегенең көньяк чиге буйлап, 1,2 км урман полосасының көнчыгыш чиге буйлап, 50 м авыл хужалыгы жирләре буйлап, 200 м урман полосасының көнчыгыш чиге буйлап, 550 м 201 нче урман кварталының аерымланган кишәрлегенең көнчыгыш чиге буйлап уза, шуннан соң төньяк-көнчыгышка таба 1,5 км профилье автомобиль юлына бүлеп бирелгән полосаның төньяк-көнбатыш чиге буйлап Мәсәде авылына керү автомобиль юлына бүлеп бирелгән полоса белән кисешкән жиргә кадәр бара, аннары көньяк-көнбатышка таба 1,0 км әлеге автомобиль юлына бүлеп бирелгән полосаның көньяк-көнчыгыш чиге буйлап уза, шуннан соң көньяк-көнчыгышка таба 900 м урман полосасының көньяк-көнбатыш чиге буйлап, 50 м авыл хужалыгы жирләре буйлап, 450 м урман полосасының көньяк-көнбатыш чиге буйлап бара, аннары 201 нче урман кварталының аерымланган кишәрлегенең көнбатыш чиге буйлап төньякка таба 50 м һәм төньяк чиге буйлап көнчыгышка таба 150 м уза, шуннан соң, сынык сызык ясап, төньяк-көнчыгышка таба 600 м 192 нче урман кварталының төньяк-көнбатыш чиге буйлап бара, аннары әлеге урман кварталының төньяк чиге буйлап көнчыгышка таба 150 м, көньякка таба 250 м, төньяк-көнчыгышка таба 800 м бара, 50 м 201 нче урман кварталының аерымланган кишәрлеге буйлап һәм 50 м авыл хужалыгы жирләре буйлап Татар Ямалысы, Мәсәде һәм Такталачык авыл жирлекләре чикләре тоташкан урында Бурсык авылыннан 150 м көньяк-көнчыгышта урнашкан 6 нчы тоташу ноктасына кадәр уза.

Татар Ямалысы авыл жирлеге чиге Такталачык авыл жирлеге белән чиктәш жирдә 6 нчы тоташу ноктасыннан алып көньяк-көнбатышка таба 150 м авыл хужалыгы жирләре буйлап, 100 м «Минзәлә урманчылыгы» Татарстан Республикасы дәүләт бюджет учреждениесенең Актаныш участок урманчылыгындагы 201 нче урман кварталының аерымланган кишәрлегенең көнчыгыш чиге буйлап уза, сынык сызык ясап, көньякка таба 900 м авыл хужалыгы жирләре буйлап бара, аннары көнбатышка таба 450 м 208 нче урман кварталының аерымланган кишәрлегенең төньяк чиге буйлап, көньякка таба 300 м көнбатыш чиге буйлап, 450 м авыл хужалыгы жирләре буйлап, 300 м 208 нче урман кварталының аерымланган кишәрлегенең көнбатыш чиге буйлап бара, аннары көньяк-көнчыгышка таба 400 м әлеге аерымланган кишәрлекнең көньяк-көнбатыш чиге буйлап Татар Ямалысы, Такталачык һәм Чалманарат авыл жирлекләре чикләре тоташкан урында Әжмәт авылыннан 200 м төньяк-көнбатышта Шәбез елгасында урнашкан 7 нче тоташу ноктасына кадәр уза.

Татар Ямалысы авыл жирлегеге чиге Чалманарат авыл жирлегеге белән чиктәш жирдә 7 нче тоташу ноктасыннан алып көнбатышка таба 800 м Шәбез елгасы агымы буенча өскә таба бара, аннары төньяк-көнбатышка таба 100 м авыл хужалыгы жирләре буйлап, 400 м «Минзәлә урманчылыгы» Татарстан Республикасы дәүләт бюджет учреждениесенең Актаныш участок урманчылыгындагы 202 нче урман кварталының аерымланган кишәрлегенең көнбатыш чиге буйлап, 20 м авыл хужалыгы жирләре буйлап 91 нче урман кварталының көньяк почмагына кадәр уза, шуннан соң, сынык сызык ясап, төньяк-көнбатышка таба 1,5 км әлегә урман кварталының көньяк-көнчыгыш, көнчыгыш һәм төньяк-көнчыгыш чикләре буйлап бара, аннары көньяк-көнбатышка таба 1,1 км 91 нче, 90 нчы урман кварталларының төньяк-көнбатыш чиге буйлап уза, шуннан соң, Мәсәде авылына керү автомобиль юлына бүлеп бирелгән полосаны кисеп үтеп, төньяк-көнбатышка таба 1,8 км авыл хужалыгы жирләре буйлап бара, аннары көньяк-көнбатышка таба 200 м урман полосасының көньяк-көнчыгыш чиге буйлап кибең баручы инешкә кадәр уза, шуннан соң 2,6 км әлегә инеш агымы буенча аска таба бара, аннары көньяк-көнбатышка таба 50 м 201 нче урман кварталының аерымланган кишәрлегенең көньяк чиге буйлап уза, шуннан соң 2,9 км урман полосасының көньяк-көнчыгыш чиге буйлап бара, аннары, «Актаныш – Пучы» – Бүләк автомобиль юлына бүлеп бирелгән полосаны кисеп үтеп, авыл хужалыгы жирләре буйлап 200 м, көнбатышка таба 400 м, төньяк-көнбатышка таба 650 м, көньяк-көнбатышка таба 350 м Татар Ямалысы, Чалманарат һәм Татар Суыксуы авыл жирлекләре чикләре тоташкан урында Бүләк авылынан 1,0 км көньяк-көнчыгышта урнашкан 8 нче тоташу ноктасына кадәр уза.

Татар Ямалысы авыл жирлегеге чиге Татар Суыксуы авыл жирлегеге белән чиктәш жирдә 2 нче тоташу ноктасыннан алып көньяк-көнчыгышка таба 4,1 км Түбән Кама сусаклагычы акваториясе буйлап уза, 100 м авыл хужалыгы жирләре буйлап, 100 м агач-куак массивы буйлап, Түбән Кама сусаклагычы акваториясе култыгын кисеп үтеп, 300 м, 800 м авыл хужалыгы жирләре буйлап, Түбән Кама сусаклагычы акваториясе култыгын кисеп үтеп, 1,0 км агач-куак массивы буйлап, 200 м сазлык буйлап, 50 м агач-куак массивы буйлап, 150 м сазлык буйлап, 150 м агач-куак массивы буйлап, 250 м авыл хужалыгы жирләре буйлап, 1,6 км сазлык буйлап, 150 м авыл хужалыгы жирләре буйлап, 250 м сазлык буйлап, агач-куак массивын кисеп үтеп, 300 м авыл хужалыгы жирләре буйлап, 450 м сазлык буйлап, сазлыкны, канауны һәм агач-куак массивын кисеп үтеп, 2,6 км авыл хужалыгы жирләре буйлап, 350 м сазлык буйлап, агач-

куак массивын кисеп үтеп, 350 м авыл хужалыгы жирлөре буйлап, 100 м агач-куак массивы буйлап, күлне кисеп үтеп, 1,5 км авыл хужалыгы жирлөре буйлап, күлне һәм канауны кисеп үтеп, 250 м сазлык буйлап, Бүләк һәм Карт авылларын тоташтыручы автомобиль юлына бүлеп бирелгән полосаны кисеп үтеп, 1,0 км авыл хужалыгы жирлөре буйлап, 100 м «Минзәлә урманчылыгы» Татарстан Республикасы дәүләт бюджет учреждениесең Актаныш участок урманчылыгындагы 206 нчы урман кварталының аерымланган кишәрлеге буйлап, Түке – Татар Ямалысы автомобиль юлына бүлеп бирелгән полосаны һәм урман полосаларын кисеп үтеп, 1,2 км авыл хужалыгы жирлөре буйлап 8 нче тоташу ноктасына кадәр уза.

«Актаныш муниципаль районы»
муниципаль берәмлегенең һәм аның
составындагы муниципаль берәмлекләрнең
территорияләре чикләрен билгеләү
һәм аларның статусы турында»
Татарстан Республикасы Законына
24 нче кушымта

**Актаныш муниципаль районының «Теләкәй авыл жирлеге»
муниципаль берәмлеге территориясе чигенең
картографик тасвирламасы**

Әлеге картографик тасвирлама «Теләкәй авыл жирлеге» муниципаль берәмлеге территориясе чигенең карта-схемасын («Актаныш муниципаль районы» муниципаль берәмлегенең һәм аның составындагы муниципаль берәмлекләрнең территорияләре чикләрен билгеләү һәм аларның статусы турында» Татарстан Республикасы Законына 1 нче кушымта) тасвирлаудан гыйбарәт.

Теләкәй авыл жирлеге Яңа Әлем, Иске Богады, Иске Кормаш, Такталачык һәм Уразай авыл жирлекләре белән чиктәш.

Теләкәй авыл жирлеге чиге Такталачык авыл жирлеге белән чиктәш жирдә Теләкәй, Такталачык һәм Иске Кормаш авыл жирлекләре чикләре тоташкан урында Иске Жияш авылынан 3,2 км төньяк-көнбатышта урнашкан 15 нче тоташу ноктасыннан алып төньяк-көнчыгышка таба 700 м урман полосасының көньяк-көнчыгыш чиге буйлап, 400 м авыл хужалыгы жирлөре буйлап, 1,1 км урман полосасы буйлап, 300 м әлеге урман полосасының көньяк-көнчыгыш чиге буйлап, 200 м авыл хужалыгы жирлөре буйлап бара, аннары көньяк-көнчыгышка таба 550 м урман полосасының көньяк-көнбатыш чиге буйлап, 600 м авыл хужалыгы жирлөре буйлап, 200 м ур-

ман полосасының көньяк-көнбатыш чиге буйлап, 1,4 км авыл хужалыгы жирлэре буйлап Телэкэй, Такталачык һәм Уразай авыл жирлекләре чикләре тоташкан урында Иске Телэкэй авылыннан 400 м төньяк-көнчыгышта урнашкан 16 нчы тоташу ноктасына кадәр уза.

Телэкэй авыл жирлегенә чиге Уразай авыл жирлегенә белән чиктәш жирдә 16 нчы тоташу ноктасыннан алып көньяк-көнчыгышка таба 200 м авыл хужалыгы жирлэре буйлап, 200 м «Минзэлә урманчылыгы» Татарстан Республикасы дәүләт бюджет учреждениесенә Актаныш участок урманчылыгындагы 210 нчы урман кварталының аерымланган кишәрлегенә көньяк чиге буйлап, 200 м авыл хужалыгы жирлэре буйлап, Иске Телэкэй һәм Шәрип авылларын тоташтыручы автомобиль юлына бүлөп бирелгән полосаны кисеп үтөп, 1,3 км урман полосасының төньяк-көнчыгыш чиге буйлап уза, шуннан соң көнчыгышка таба 100 м урман полосасының төньяк чиге буйлап, 150 м авыл хужалыгы жирлэре буйлап бара, аннары, Иске Телэкэй һәм Шәрип авылларын тоташтыручы автомобиль юлына бүлөп бирелгән полосаны кисеп үтөп, төньяк-көнбатышка таба 1,1 км «Минзэлә урманчылыгы» Татарстан Республикасы дәүләт бюджет учреждениесенә Актаныш участок урманчылыгындагы 109 нчы урман кварталының көнбатыш чиге буйлап уза, шуннан соң, сынык сызык ясап, 109 нчы урман кварталының төньяк чиге буйлап көньяк-көнчыгышка таба 500 м, төньяк-көнчыгышка таба 400 м, көньяк-көнчыгышка таба 450 м, төньяк-көнчыгышка таба 150 м бара, аннары, Шәрип һәм Мерәс авылларын тоташтыручы автомобиль юлына бүлөп бирелгән полосаны кисеп үтөп, 109 нчы урман кварталының көнчыгыш чиге буйлап көньяк-көнчыгышка таба 450 м, Шәрип һәм Мерәс авылларын тоташтыручы автомобиль юлына бүлөп бирелгән полосаны кисеп үтөп, көньяк-көнбатышка таба 650 м уза, шуннан соң көньяк-көнчыгышка таба, Шәрип һәм Мерәс авылларын тоташтыручы автомобиль юлына бүлөп бирелгән полосаны кисеп үтөп, сынык сызык ясап, 800 м 112 нче урман кварталының төньяк-көнчыгыш чиге буйлап бара, аннары көньякка таба 450 м 112 нче урман кварталының көнчыгыш чиге буйлап уза, шуннан соң көньяк-көнбатышка таба 950 м 112 нче, 111 нче урман кварталларының көньяк-көнчыгыш чиге буйлап бара, 600 м 111 нче, 110 нчы урман кварталларының көньяк һәм көньяк-көнчыгыш чикләре буйлап уза, 300 м авыл хужалыгы жирлэре буйлап, 600 м 110 нчы урман кварталының көньяк-көнчыгыш чиге буйлап бара, аннары, Актаныш — Пучы автомобиль юлына бүлөп бирелгән полосаны кисеп үтөп, 150 м авыл хужалыгы жирлэре буйлап уза, шуннан соң көньяк-көнчыгышка таба 1,3 км авыл хужалыгы жирлэре буйлап, 450 м

210 нчы урман кварталының аерымланган кишәрлегенең көньяк-көнбатыш чиге буйлап, авыл хужалыгы жирләре буйлап 200 м Теләкәй, Уразай һәм Яңа Әлем авыл жирлекләре чикләре тоташкан урында Шәрип авылыннан 3,7 км көньяк-көнбатышта урнашкан 23 нче тоташу ноктасына кадәр уза.

Теләкәй авыл жирлеге чиге Яңа Әлем авыл жирлеге белән чиктәш жирдә 23 нче тоташу ноктасыннан алып 600 м көньяк-көнбатышка таба «Минзәлә урманчылыгы» Татарстан Республикасы дәүләт бюджет учреждениесең Актаныш участок урманчылыгындагы 128 нче урман кварталының көнбатыш чиге буйлап Теләкәй, Яңа Әлем һәм Иске Богады авыл жирлекләре чикләре тоташкан урында Яңа Жияш авылыннан 4,0 км төньяк-көнчыгышта урнашкан 24 нче тоташу ноктасына кадәр уза.

Теләкәй авыл жирлеге чиге Иске Богады авыл жирлеге белән чиктәш жирдә 24 нче тоташу ноктасыннан алып көньяк-көнбатышка таба 2,5 км урман полосасының көньяк-көнчыгыш чиге буйлап, 150 м «Минзәлә урманчылыгы» Татарстан Республикасы дәүләт бюджет учреждениесең Актаныш участок урманчылыгындагы 120 нче урман кварталының көньяк-көнчыгыш чиге буйлап, 450 м урман полосасының көньяк-көнчыгыш чиге буйлап, 250 м авыл хужалыгы жирләре буйлап, 1,6 км 138 нче, 137 нче урман кварталларының төньяк-көнбатыш чиге буйлап, урман массивы буйлап 450 м, авыл хужалыгы жирләре буйлап 100 м бара, аннары, сынык сызык ясап, көньяк-көнбатышка таба 850 м 136 нчы урман кварталының төньяк-көнбатыш чиге буйлап уза, шуннан соң 141 нче урман кварталының төньяк чиге буйлап көнбатышка таба 450 м, төньякка таба 100 м бара, аннары төньякка таба 300 м 140 нчы урман кварталының көнчыгыш чиге буйлап уза, шуннан соң көнбатышка таба 250 м әлеге урман кварталының төньяк чиге буйлап Теләкәй, Иске Богады һәм Иске Кормаш авыл жирлекләре чикләре тоташкан урында Кенлык авылыннан 2,0 км төньяк-көнбатышта урнашкан 25 нче тоташу ноктасына кадәр уза.

Теләкәй авыл жирлеге чиге Иске Кормаш авыл жирлеге белән чиктәш жирдә 15 нче тоташу ноктасыннан алып көньяк-көнчыгышка таба 750 м урман полосасының көньяк-көнбатыш чиге буйлап, Актаныш — Пучы автомобиль юлына бүлөп бирелгән полосаны кисеп үтеп, 150 м авыл хужалыгы жирләре буйлап, 1,8 км урман полосасының көньяк-көнбатыш чиге буйлап, 300 м авыл хужалыгы жирләре буйлап, 150 м зиратның көнбатыш һәм көньяк-көнбатыш чикләре буйлап, 100 м агач-куак массивы буйлап бара, аннары 1,5 км Шәбез инеше агымы буенча өскә таба аңа коя торган инеш тамагына кадәр уза, шуннан соң 3,6 км әлеге инеш агымы буенча өскә таба бара, аннары көньяк-

көнчыгышка таба 100 м «Минзэлә урманчылыгы» Татарстан Республикасы дәүләт бюджет учреждениесенең Актаныш участка урманчылыгындагы 220 нче урман кварталының аерымланган кишәрлегенең көнчыгыш чиге буйлап уза, шуннан соң көньякка таба 950 м урман полосасының көнбатыш чиге буйлап һәм 100 м авыл хужалыгы жирләре буйлап 25 нче тоташу ноктасына кадәр уза.

«Актаныш муниципаль районы»
муниципаль берәмлегенең һәм аның
составындагы муниципаль берәмлекләрен
территорияләре чикләрен билгеләү
һәм аларның статусы турында»
Татарстан Республикасы Законына
25 нче кушымта

**Актаныш муниципаль районының «Түке авыл жирлеге»
муниципаль берәмлеге территориясе чигенең
картографик тасвирламасы**

Әлеге картографик тасвирлама «Түке авыл жирлеге» муниципаль берәмлеге территориясе чигенең карта-схемасын («Актаныш муниципаль районы» муниципаль берәмлегенең һәм аның составындагы муниципаль берәмлекләрен территорияләре чикләрен билгеләү һәм аларның статусы турында» Татарстан Республикасы Законына 1 нче кушымта) тасвирлаудан гыйбарәт.

Түке авыл жирлеге Этәс, Күжәкә, Пучы, Усы авыл жирлекләре һәм Минзэлә муниципаль районы белән чиктәш.

Түке авыл жирлеге чиге Күжәкә авыл жирлеге белән чиктәш жирдә Түке, Күжәкә һәм Этәс авыл жирлекләре чикләре тоташкан урында Күжәкә авылынан 2,5 км көньяк-көнчыгышта урнашкан 28 нче тоташу ноктасынан алып төньяк-көнбатышка таба 1,2 км урман полосасының көньяк-көнбатыш чиге буйлап, Түке – Татар Ямалысы автомобиль юлына бүлеп бирелгән полосаны һәм агач-куак массивын кисеп үтеп, 2,5 км авыл хужалыгы жирләре буйлап, 250 м агач-куак массивы буйлап, 200 м авыл хужалыгы жирләре буйлап, 150 м агач-куак массивы буйлап, 250 м авыл хужалыгы жирләре буйлап, 250 м агач-куак массивы буйлап, күлне кисеп үтеп, 200 м сазлык буйлап, 1,3 км авыл хужалыгы жирләре буйлап Күжәкә, Түке авыл жирлекләре һәм Минзэлә муниципаль районы чикләре тоташкан урында Түке авылынан 4,1 км төньяк-көнбатышта урнашкан 27 нче тоташу ноктасына кадәр уза.

Түке авыл жирлеге чиге Этәс авыл жирлеге белән чиктәш жирдә Түке, Этәс һәм Усы авыл жирлекләре чикләре тоташкан

урында Апач авылыннан 900 м көньяк-көнбатышта урнашкан 29 нчы тоташу ноктасыннан алып, Актаныш — Пучы автомобиль юлына бүлеп бирелгән полосаны кисеп үтеп, төньяк-көнбатышка таба 50 м авыл хужалыгы жирләрә буйлап, 2,2 км урман полосасының көньяк-көнбатыш чиге буйлап 28 нче тоташу ноктасына кадәр уза.

Түке авыл жирлегә чиге Усы авыл жирлегә белән чиктәш жирдә Түке, Усы һәм Пучы авыл жирлекләре чикләре тоташкан урында Әнәк авылыннан 2,2 км төньяк-көнчыгышта урнашкан 46 нчы тоташу ноктасыннан алып, агач-куак массивын кисеп үтеп, көньяк-көнчыгышка таба 1,2 км авыл хужалыгы жирләрә буйлап уза, шуннан соң төньяк-көнчыгышка таба 1,2 км авыл хужалыгы жирләрә буйлап, 30 м үлэт базының төньяк-көнбатыш чиге буйлап, 500 м авыл хужалыгы жирләрә буйлап уза, шуннан соң 700 м Баждана елгасы агымы буенча өскә таба аңа инеш койган жиргә кадәр бара, аннары 550 м әлегә инеш агымы буенча өскә таба уза, шуннан соң төньяк-көнчыгышка таба 30 м авыл хужалыгы жирләрә буйлап, 100 м «Минзәлә урманчылыгы» Татарстан Республикасы дәүләт бюджет учреждениеһең Калинин участок урманчылыгындагы 104 нче урман кварталының аерымланган кишәрлегенә төньяк-көнбатыш чиге буйлап бара, аннары авыл хужалыгы жирләрә буйлап төньяк-көнчыгышка таба 1,6 км, «Актаныш — Пучы» — Усы автомобиль юлына бүлеп бирелгән полосаны кисеп үтеп, төньякка таба 2,2 км уза, шуннан соң төньякка таба 100 м Актаныш — Пучы автомобиль юлына бүлеп бирелгән полосаның көнчыгыш чиге буйлап, шушы автомобиль юлына бүлеп бирелгән полосага кадәр бара, аннары төньяк-көнчыгышка таба 1,8 км әлегә автомобиль юлына бүлеп бирелгән полосаның көньяк-көнчыгыш чиге буйлап 29 нчы тоташу ноктасына кадәр уза.

Түке авыл жирлегә чиге Пучы авыл жирлегә белән чиктәш жирдә 46 нчы тоташу ноктасыннан алып, сынык сызык ясап, Сарашлы елгасын кисеп үтеп, төньяк-көнбатышка таба 50 м агач-куак массивы буйлап, Актаныш — Пучы автомобиль юлына бүлеп бирелгән полосаны кисеп үтеп, 2,9 км урман полосасының көньяк-көнбатыш чиге буйлап, профильә автомобиль юлына бүлеп бирелгән полосаны кисеп үтеп, 150 м авыл хужалыгы жирләрә буйлап, 800 м урман полосасының көньяк-көнбатыш чиге буйлап, киһеп баручы инешне кисеп үтеп, 50 м «Минзәлә урманчылыгы» Татарстан Республикасы дәүләт бюджет учреждениеһең Калинин участок урманчылыгындагы 110 нчы урман кварталының аерымланган кишәрлегенә төньяк-көнчыгыш чиге буйлап, 50 м урман массивының төньяк-көнчыгыш чиге буйлап, 300 м урман полосасының көньяк-көнбатыш чиге буйлап, сынык

сызык ясап, 2,3 км авыл хужалыгы жирлэре буйлап, 300 м агач-куак массивы буйлап, күлне кисеп үтеп, 1,0 км авыл хужалыгы жирлэре буйлап, 200 м сазлык буйлап, 150 м авыл хужалыгы жирлэре буйлап, күлне кисеп үтеп, 800 м агач-куак массивы буйлап Түке, Пучы авыл жирлеклэре һәм Минзәлә муниципаль районы чиклэре тоташкан урында Чөчер авылыннан 3,3 км төньяк-көнбатышта урнашкан 47 нче тоташу ноктасына кадәр уза.

Түке авыл жирлегеге чиге Минзәлә муниципаль районы белән чиктәш жирдә 47 нче тоташу ноктасыннан алып Актаныш муниципаль районы чиге буйлап 27 нче тоташу ноктасына кадәр уза.

«Актаныш муниципаль районы»
муниципаль берәмлегенң һәм аның
составындагы муниципаль берәмлекләрнең
территорияләре чикләрен билгеләү
һәм аларның статусы турында»
Татарстан Республикасы Законына
26 нчы кушымта

**Актаныш муниципаль районының «Уразай авыл жирлегеге»
муниципаль берәмлегеге территориясеге чигенң
картографик тасвирламасы**

Әлеге картографик тасвирлама «Уразай авыл жирлегеге» муниципаль берәмлегеге территориясеге чигенң карта-схемасын («Актаныш муниципаль районы» муниципаль берәмлегенң һәм аның составындагы муниципаль берәмлекләрнең территорияләре чикләрен билгеләү һәм аларның статусы турында» Татарстан Республикасы Законына 1 нче кушымта) тасвирлаудан гыйбарәт.

Уразай авыл жирлегеге Актанышбаш, Яңа Әлем, Такталачык, Теләкәй авыл жирлеклэре һәм Башкортостан Республикасы белән чиктәш.

Уразай авыл жирлегеге чиге Актанышбаш авыл жирлегеге белән чиктәш жирдә Уразай, Актанышбаш авыл жирлеклэре һәм Башкортостан Республикасы чиклэре тоташкан урында Әжәкүл авылыннан 1,1 км төньякта Агыйдел елгасы акваториясендә урнашкан 18 нче тоташу ноктасыннан алып көнбатышка таба 300 м Агыйдел елгасы буйлап бара, аннары авыл хужалыгы жирлэре буйлап көнбатышка таба 500 м, көньякка таба 1,2 км уза, шуңан соң 450 м Агыйдел елгасы кушылдыгы агымы буенча өскө таба бара, аннары, «Актаныш – Пучы» – Куян – Әжәкүл автомобиль юлына бүлеп бирелгән полосаны кисеп үтеп, көньяк-көнчыгышка таба 1,0 км авыл хужалыгы жирлэре буйлап, 400 м

күлнең көньяк-көнбатыш чиге буйлап, 100 м авыл хужалыгы жирләре буйлап, 900 м күмәк бакчаларның көньяк-көнбатыш чиге буйлап, 400 м авыл хужалыгы жирләре буйлап уза, шуннан соң төньяк-көнбатышка таба 500 м профильле автомобиль юлына бүлеп бирелгән полосаның төньяк-көнчыгыш чиге буйлап бара, аннары көньяк-көнбатышка таба 500 м башка профильле автомобиль юлына бүлеп бирелгән полосаның төньяк-көнбатыш чиге буйлап уза, шуннан соң көньяк-көнчыгышка таба 200 м шушы автомобиль юлына бүлеп бирелгән полосаның көньяк-көнбатыш чиге буйлап бара, аннары көньяк-көнбатышка таба 350 м башка профильле автомобиль юлына бүлеп бирелгән полосаның төньяк-көнбатыш чиге буйлап уза, шуннан соң авыл хужалыгы жирләре буйлап 450 м көнбатышка таба һәм, сынык сызык ясап, чокырыны кисеп үтеп, 1,5 км көньяк-көнбатышка таба, 200 м урман полосасының көньяк-көнчыгыш чиге буйлап, Актаныш – Пучы автомобиль юлына бүлеп бирелгән полосаны кисеп үтеп, 100 м авыл хужалыгы жирләре буйлап, 750 м урман полосасының көньяк-көнчыгыш чиге буйлап, профильле автомобиль юлына бүлеп бирелгән полосаны кисеп үтеп, 350 м авыл хужалыгы жирләре буйлап, 350 м урман полосасының көньяк-көнчыгыш чиге буйлап, 200 м авыл хужалыгы жирләре буйлап, 100 м урман полосасының көньяк-көнчыгыш чиге буйлап бара, аннары авыл хужалыгы жирләре буйлап көньяк-көнбатышка таба 100 м һәм көньяк-көнчыгышка таба 1,1 км Уразай, Актанышбаш һәм Яңа Әлем авыл жирлекләре чикләре тоташкан урында Шәрип авылыннан 2,9 км көнчыгышта урнашкан 17 нче тоташу ноктасына кадәр уза.

Уразай авыл жирлеген чиге Яңа Әлем авыл жирлеген белән чиктәш жирдә 17 нче тоташу ноктасыннан алып көньяк-көнбатышка таба 3,5 км урман полосасының көньяк-көнчыгыш чиге буйлап, 500 м авыл хужалыгы жирләре буйлап, 1,0 км «Минзәлә урманчылыгы» Татарстан Республикасы дәүләт бюджет учреждениесенә Актаныш участка урманчылыгындагы 122 нче, 121 нче урман кварталларының төньяк-көнбатыш һәм төньяк чикләре буйлап, 450 м авыл хужалыгы жирләре буйлап, 150 м 121 нче урман кварталының төньяк-көнбатыш чиге буйлап уза, аннары 400 м авыл хужалыгы жирләре буйлап, 450 м 128 нче урман кварталының көнбатыш чиге буйлап Уразай, Яңа Әлем һәм Теләкәй авыл жирлекләре чикләре тоташкан урында Шәрип авылыннан 3,7 км көньяк-көнбатышта урнашкан 23 нче тоташу ноктасына кадәр уза.

Уразай авыл жирлеген чиге Теләкәй авыл жирлеген белән чиктәш жирдә Уразай, Теләкәй һәм Такталачык авыл жирлекләре чикләре тоташкан урында Иске Теләкәй авылыннан 400 м

төнъяк-көнчыгышта урнашкан 16 нчы тоташу ноктасыннан алып көнъяк-көнчыгышка таба 200 м авыл хужалыгы жирләре буйлап, 200 м «Минзәлә урманчылыгы» Татарстан Республикасы дәүләт бюджет учреждениесенең Актаныш участок урманчылыгындагы 210 нчы урман кварталының аерымланган кишәрлегенең көнъяк чиге буйлап, 200 м авыл хужалыгы жирләре буйлап, Иске Теләкәй һәм Шәрип авылларын тоташтыручы автомобиль юлына бүлеп бирелгән полосаны кисеп үтеп, 1,3 км урман полосасының төнъяк-көнчыгыш чиге буйлап уза, шуннан соң көнчыгышка таба 100 м урман полосасының төнъяк чиге буйлап, 150 м авыл хужалыгы жирләре буйлап бара, аннары, Иске Теләкәй һәм Шәрип авылларын тоташтыручы автомобиль юлына бүлеп бирелгән полосаны кисеп үтеп, төнъяк-көнбатышка таба 1,1 км «Минзәлә урманчылыгы» Татарстан Республикасы дәүләт бюджет учреждениесенең Актаныш участок урманчылыгындагы 109 нчы урман кварталының көнбатыш чиге буйлап уза, шуннан соң, сынык сызык ясап, 109 нчы урман кварталының төнъяк чиге буйлап көнъяк-көнчыгышка таба 500 м, төнъяк-көнчыгышка таба 400 м, көнъяк-көнчыгышка таба 450 м, төнъяк-көнчыгышка таба 150 м бара, аннары, Шәрип һәм Мерәс авылларын тоташтыручы автомобиль юлына бүлеп бирелгән полосаны кисеп үтеп, 109 нчы урман кварталының көнчыгыш чиге буйлап көнъяк-көнчыгышка таба 450 м, Шәрип һәм Мерәс авылларын тоташтыручы автомобиль юлына бүлеп бирелгән полосаны кисеп үтеп, көнъяк-көнбатышка таба 650 м уза, шуннан соң көнъяк-көнчыгышка таба, Шәрип һәм Мерәс авылларын тоташтыручы автомобиль юлына бүлеп бирелгән полосаны кисеп үтеп, сынык сызык ясап, 800 м 112 нче урман кварталының төнъяк-көнчыгыш чиге буйлап бара, аннары көнъякка таба 450 м 112 нче урман кварталының көнчыгыш чиге буйлап уза, шуннан соң көнъяк-көнбатышка таба 950 м 112 нче, 111 нче урман кварталларының көнъяк-көнчыгыш чиге буйлап бара, 600 м 111 нче, 110 нчы урман кварталларының көнъяк һәм көнъяк-көнчыгыш чикләре буйлап уза, 300 м авыл хужалыгы жирләре буйлап, 600 м 110 нчы урман кварталының көнъяк-көнчыгыш чиге буйлап бара, аннары, Актаныш – Пучы автомобиль юлына бүлеп бирелгән полосаны кисеп үтеп, 150 м авыл хужалыгы жирләре буйлап уза, шуннан соң көнъяк-көнчыгышка таба 1,3 км авыл хужалыгы жирләре буйлап, 450 м 210 нчы урман кварталының аерымланган кишәрлегенең көнъяк-көнбатыш чиге буйлап, авыл хужалыгы жирләре буйлап 200 м Теләкәй, Уразай һәм Яңа Әлем авыл жирлекләре чикләре тоташкан урында Шәрип авылыннан 3,7 км көнъяк-көнбатышта урнашкан 23 нче тоташу ноктасына кадәр уза.

Уразай авыл жирлеге чиге Такталачык авыл жирлеге белән чиктәш жирдә 16 нчы тоташу ноктасыннан алып 3,8 км Шәбез инеше агымы буенча аска таба уза, аннары төньяк-көнбатышка таба 450 м авыл хужалыгы жирләре буйлап уза, шуннан соң төньяк-көнчыгышка таба 1,3 км авыл хужалыгы жирләре буйлап, 50 м урман массивының көнчыгыш чиге буйлап, «Актаныш — Пучы» — Бүләк автомобиль юлына бүлеп бирелгән полосаны кисеп үтеп, 650 м авыл хужалыгы жирләре буйлап, 50 м агач-куак массивы буйлап, 1,4 км авыл хужалыгы жирләре буйлап, 200 м агач-куак массивы буйлап, инешне ике мәртәбә кисеп үтеп, 600 м авыл хужалыгы жирләре буйлап, күлне кисеп үтеп, 100 м агач-куак массивы буйлап, 500 м авыл хужалыгы жирләре буйлап, 200 м күл буйлап, агач-куак массивын кисеп үтеп, 650 м авыл хужалыгы жирләре буйлап, берничә мәртәбә күлне кисеп үтеп, 450 м сазлык буйлап, 150 м авыл хужалыгы жирләре буйлап, күлне кисеп үтеп, 50 м агач-куак массивы буйлап, 150 м авыл хужалыгы жирләре буйлап, 300 м агач-куак массивы буйлап, 350 м Түбән Кама сусаклагычы акваториясе буйлап Уразай, Такталачык авыл жирлекләре һәм Башкортостан Республикасы чикләре тоташкан урында Уразай авылыннан 4,8 км төньякта Түбән Кама сусаклагычы акваториясендә урнашкан 5 нче тоташу ноктасына кадәр уза.

Уразай авыл жирлеге чиге Башкортостан Республикасы белән чиктәш жирдә 5 нче тоташу ноктасыннан алып Татарстан Республикасы административ чиге буйлап 18 нче тоташу ноктасына кадәр уза.

«Актаныш муниципаль районы»
муниципаль берәмлегенең һәм аның
составындагы муниципаль берәмлекләренең
территорияләре чикләрен билгеләү
һәм аларның статусы турында»
Татарстан Республикасы Законына
27 нче кушымта

**Актаныш муниципаль районының «Усы авыл жирлеге»
муниципаль берәмлеге территориясе чигенең
картографик тасвирламасы**

Әлеге картографик тасвирлама «Усы авыл жирлеге» муниципаль берәмлеге территориясе чигенең карта-схемасын («Актаныш муниципаль районы» муниципаль берәмлегенең һәм аның составындагы муниципаль берәмлекләренең территорияләре чикләрен билгеләү һәм аларның статусы турында» Татарстан Республикасы Законына 1 нче кушымта) тасвирлаудан гыйбарәт.

Усы авыл жирлеге Этэс, Киров, Пучы, Иске Айман һәм Түке авыл жирлекләре белән чиктәш.

Усы авыл жирлеге чиге Этэс авыл жирлеге белән чиктәш жирдә Усы, Этэс һәм Киров авыл жирлекләре чикләре тоташкан урында Апач авылыннан 2,7 км көньяк-көнчыгышта урнашкан 30 нчы тоташу ноктасыннан алып көнбатышка таба 2,1 км урман полосасының көньяк чиге буйлап, кибең баручы инешне кисеп үтеп, 50 м авыл хужалыгы жирләре буйлап, 1,0 км урман полосасының көньяк чиге буйлап бара, аннары, урман полосасын кисеп үтеп, авыл хужалыгы жирләре буйлап төньяк-көнчыгышка таба 600 м, көнбатышка таба 550 м, кибең баручы инешне кисеп үтеп, төньяк-көнбатышка таба 150 м Усы, Этэс һәм Түке авыл жирлекләре чикләре тоташкан урында Апач авылыннан 900 м көньяк-көнбатышта урнашкан 29 нчы тоташу ноктасына кадәр уза.

Усы авыл жирлеге чиге Киров авыл жирлеге белән чиктәш жирдә Усы, Киров һәм Иске Айман авыл жирлекләре чикләре тоташкан урында Качкын авылыннан 3,6 км көньяк-көнчыгышта урнашкан 43 нче тоташу ноктасыннан алып төньяк-көнчыгышка таба 1,4 км авыл хужалыгы жирләре буйлап, 100 м сазлыкның көньяк-көнчыгыш чиге буйлап, Мәскәү – Уфа федераль автомобиль юлына бүлеп бирелгән полосаны һәм урман полосасын кисеп үтеп, 1,8 км авыл хужалыгы жирләре буйлап, 1,8 км урман полосасының көньяк-көнчыгыш чиге буйлап, инешне һәм сазлыкны кисеп үтеп, 4,5 км авыл хужалыгы жирләре буйлап 30 нчы тоташу ноктасына кадәр уза.

Усы авыл жирлеге чиге Иске Айман авыл жирлеге белән чиктәш жирдә 43 нче тоташу ноктасыннан алып инеш агымы буенча аска таба 2,2 км бара, аннары авыл хужалыгы жирләре буйлап төньяк-көнбатышка таба 500 м, көньяк-көнбатышка таба 100 м, сазлыкны кисеп үтеп, төньяк-көнбатышка таба 1,1 км, 100 м «Минзәлә урманчылыгы» Татарстан Республикасы дәүләт бюджет учреждениесенең Калинин участок урманчылыгындагы 105 нче урман кварталының аерымланган кишәрлегенең төньяк-көнчыгыш чиге буйлап, Бажана елгасын һәм «Мәскәү – Уфа» – Иске Айман – Октябрь автомобиль юлына бүлеп бирелгән полосаны кисеп үтеп, 1,1 км авыл хужалыгы жирләре буйлап Усы, Иске Айман һәм Пучы авыл жирлекләре чикләре тоташкан урында Качкын авылыннан 1,5 км көньяк-көнбатышта урнашкан 45 нче тоташу ноктасына кадәр уза.

Усы авыл жирлеге чиге Пучы авыл жирлеге белән чиктәш жирдә 45 нче тоташу ноктасыннан алып 500 м төньяк-көнбатышка таба авыл хужалыгы жирләре буйлап уза, шуннан соң 900 м көнбатышка таба урман полосасы буйлап бара, аннары Мәскәү – Уфа федераль автомобиль юлына кадәр уза, урман полосасын

кисеп үтеп, авыл хужалыгы жирләрә буйлап 900 м төньяк-көнчыгышка таба, аннары төньяк-көнбатышка таба 1,2 км шушы автомобиль юлы буйлап бара, шуннан соң, сынык сызык ясап, төньяк-көнчыгышка таба 1,5 км авыл хужалыгы жирләрә буйлап Усы, Пучы һәм Түке авыл жирлекләре чикләре тоташкан урында Әнәк авылыннан 2,2 км төньяк-көнчыгышта урнашкан 46 нчы тоташу ноктасына кадәр уза.

Усы авыл жирлегә чигә Түке авыл жирлегә белән чиктәш жирдә 46 нчы тоташу ноктасыннан алып, агач-куак массивын кисеп үтеп, көньяк-көнчыгышка таба 1,2 км авыл хужалыгы жирләрә буйлап уза, шуннан соң төньяк-көнчыгышка таба 1,2 км авыл хужалыгы жирләрә буйлап, 30 м үлэт басының төньяк-көнбатыш чигә буйлап, 500 м авыл хужалыгы жирләрә буйлап уза, шуннан соң 700 м Баждана елгасы агымы буенча өскә таба аңа инеш койган жиргә кадәр бара, аннары 550 м әлегә инеш агымы буенча өскә таба уза, шуннан соң төньяк-көнчыгышка таба 30 м авыл хужалыгы жирләрә буйлап, 100 м «Минзәлә урманчылыгы» Татарстан Республикасы дәүләт бюджет учреждениесең Калинин участок урманчылыгындагы 104 нче урман кварталының аерымланган кишәрлегенә төньяк-көнбатыш чигә буйлап бара, аннары авыл хужалыгы жирләрә буйлап төньяк-көнчыгышка таба 1,6 км, «Актаныш – Пучы» – Усы автомобиль юлына бүлеп бирелгән полосаны кисеп үтеп, төньякка таба 2,2 км уза, шуннан соң төньякка таба 100 м Актаныш – Пучы автомобиль юлына бүлеп бирелгән полосаның көнчыгыш чигә буйлап шушы автомобиль юлына бүлеп бирелгән полосага кадәр бара, аннары төньяк-көнчыгышка таба 1,8 км әлегә автомобиль юлына бүлеп бирелгән полосаның көньяк-көнчыгыш чигә буйлап 29 нчы тоташу ноктасына кадәр уза.

«Актаныш муниципаль районы»
муниципаль берәмлегенә һәм аның
составындагы муниципаль берәмлекләренә
территорияләре чикләрен билгеләү
һәм аларның статусы турында»
Татарстан Республикасы Законына
28 нче кушымта

**Актаныш муниципаль районының «Чалманарат авыл жирлегә»
муниципаль берәмлеге территориясе чигенә
картографик тасвирламасы**

Әлегә картографик тасвирлама «Чалманарат авыл жирлегә» муниципаль берәмлеге территориясе чигенә карта-схемасын

(«Актаныш муниципаль районы» муниципаль берәмлегенең һәм аның составындагы муниципаль берәмлекләренең территорияләре чикләрен билгеләү һәм аларның статусы турында» Татарстан Республикасы Законына 1 нче кушымта) тасвирлаудан гыйбарәт.

Чалманарат авыл жирлегә Такталачык, Татар Суыксуы һәм Татар Ямалысы авыл жирлекләре белән чиктәш.

Чалманарат авыл жирлегә чиге Татар Ямалысы авыл жирлегә белән чиктәш жирдә Чалманарат, Татар Ямалысы һәм Такталачык авыл жирлекләре чикләре тоташкан урында Әжмәт авылынан 200 м төньяк-көнбатышта Шәбез елгасында урнашкан 7 нче тоташу ноктасынан алып көнбатышка таба 800 м Шәбез елгасы агымы буенча өскә таба бара, аннары төньяк-көнбатышка таба 100 м авыл хужалыгы жирләре буйлап, 400 м «Минзәлә урманчылыгы» Татарстан Республикасы дәүләт бюджет учреждениесенең Актаныш участка урманчылыгындагы 202 нче урман кварталының аерымланган кишәрлегенең көнбатыш чиге буйлап, 20 м авыл хужалыгы жирләре буйлап 91 нче урман кварталының көньяк почмагына кадәр уза, шуннан соң, сынык сызык ясап, төньяк-көнбатышка таба 1,5 км әлегә урман кварталының көньяк-көнчыгыш, көнчыгыш һәм төньяк-көнчыгыш чикләре буйлап бара, аннары көньяк-көнбатышка таба 1,1 км 91 нче, 90 нчы урман кварталларының төньяк-көнбатыш чиге буйлап уза, шуннан соң, Мәсәде авылына керү автомобиль юлына бүлеп бирелгән полосаны кисеп үтеп, төньяк-көнбатышка таба 1,8 км авыл хужалыгы жирләре буйлап бара, аннары көньяк-көнбатышка таба 200 м урман полосасының көньяк-көнчыгыш чиге буйлап кибең баручы инешкә кадәр уза, шуннан соң 2,6 км әлегә инеш агымы буенча аска таба бара, аннары көньяк-көнбатышка таба 50 м 201 нче урман кварталының аерымланган кишәрлегенең көньяк чиге буйлап уза, шуннан соң 2,9 км урман полосасының көньяк-көнчыгыш чиге буйлап бара, аннары, «Актаныш – Пучы» – Бүләк автомобиль юлына бүлеп бирелгән полосаны кисеп үтеп, авыл хужалыгы жирләре буйлап 200 м, көнбатышка таба 400 м, төньяк-көнбатышка таба 650 м, көньяк-көнбатышка таба 350 м Чалманарат, Татар Ямалысы һәм Татар Суыксуы авыл жирлекләре чикләре тоташкан урында Бүләк авылынан 1,0 км көньяк-көнчыгышта урнашкан 8 нче тоташу ноктасына кадәр уза.

Чалманарат авыл жирлегә чиге Татар Суыксуы авыл жирлегә белән чиктәш жирдә 8 нче тоташу ноктасынан алып авыл хужалыгы жирләре буйлап көньяк-көнбатышка таба 2,7 км, көньяк-көнчыгышка таба 550 м, урман полосасының көньяк-көнбатыш чиге буйлап 1,3 км, авыл хужалыгы жирләре буйлап 1,4 км бара, аннары 2,0 км Шәбез елгасы агымы буенча аска

таба, сынык сызык ясап, төньяк-көнчыгышка таба 300 м буа буйлап уза, шуннан соң көньяк-көнчыгышка таба 200 м авыл хужалыгы жирләре буйлап, 1,0 км урман полосасының көньяк-көнчыгыш чиге буйлап бара, аннары көньяк-көнчыгышка таба 850 м «Минзәлә урманчылыгы» Татарстан Республикасы дәүләт бюджет учреждениесең Актаныш участок урманчылыгындагы 98 нче урман кварталының көнбатыш һәм көньяк-көнбатыш чикләре буйлап уза, шуннан соң көньяк-көнбатышка таба 300 м 207 нче урман кварталының аерымланган кишәрлегенең көньяк-көнчыгыш чиге буйлап, төньяк-көнбатышка таба 200 м көньяк-көнбатыш чиге буйлап һәм төньяк-көнчыгышка таба 200 м төньяк-көнбатыш чиге буйлап бара, аннары, сынык сызык ясап, 182 нче урман кварталының төньяк чиге буйлап 900 м көнбатышка таба, сынык сызык ясап, төньяк-көнбатыш чиге буйлап 750 м көньяк-көнбатышка таба һәм, сынык сызык ясап, көнбатыш һәм көньяк-көнбатыш чикләре буйлап 900 м көньяк-көнчыгышка таба уза, шуннан соң, кибең баручы инешне кисеп үтеп, 1,3 км авыл хужалыгы жирләре буйлап Татар Суыксуы, Чалманарат һәм Такталачык авыл жирлекләре чикләре тоташкан урында Яңа Кормаш авылыннан 2,8 км төньяк-көнчыгышта урнашкан 13 нче тоташу ноктасына кадәр уза.

Чалманарат авыл жирлеге чиге Такталачык авыл жирлеге белән чиктәш жирдә 13 нче тоташу ноктасыннан алып төньяк-көнчыгышка таба 2,0 км авыл хужалыгы жирләре буйлап, 100 м урман массивының көньяк чиге буйлап, 50 м «Минзәлә урманчылыгы» Татарстан Республикасы дәүләт бюджет учреждениесең Актаныш участок урманчылыгындагы 208 нче урман кварталының аерымланган кишәрлегенең төньяк чиге буйлап бара, аннары көньяк-көнчыгышка таба 200 м 102 нче урман кварталының көньяк чиге буйлап уза, шуннан соң, сынык сызык ясап, төньяк-көнбатышка таба 2,0 км әлеге урман кварталының көнчыгыш чиге буйлап бара, аннары төньяк-көнчыгышка таба 400 м 101 нче урман кварталының көньяк-көнбатыш чиге буйлап уза, 100 м авыл хужалыгы жирләре буйлап, 250 м 101 нче урман кварталының көньяк-көнбатыш чиге буйлап уза, шуннан соң, сынык сызык ясап, төньяк-көнбатышка таба 650 м 101 нче урман кварталының төньяк-көнчыгыш чиге буйлап бара, аннары, сынык сызык ясап, төньяк-көнчыгышка таба 3,5 км 100 нче, 99 нчы урман кварталларының көньяк, көньяк-көнчыгыш һәм көнчыгыш чикләре буйлап уза, шуннан соң, кибең баручы инешне кисеп үтеп, төньяк-көнбатышка таба 150 м 99 нчы урман кварталының төньяк чиге буйлап, 100 м авыл хужалыгы жирләре буйлап, 50 м 99 нчы урман кварталының төньяк чиге буйлап бара, аннары, сынык сызык ясап, шушы урман кварталының

төнъяк-көнбатыш чиге буйлап көнъяк-көнбатышка таба 250 м, көнъяк-көнчыгышка таба 500 м, көнъяк-көнбатышка таба 900 м уза, шуннан соң көнбатышка таба 350 м авыл хужалыгы жирләрә буйлап бара, аннары төнъяк-көнбатышка таба 250 м 100 нче урман кварталының төнъяк чиге буйлап инешкә кадәр уза, шуннан соң 1,9 км әлеге инеш агымы буенча аска таба ул башка инеш белән кушылган жиргә кадәр бара, аннары 350 м әлеге инеш агымы буенча өскә таба уза, шуннан соң, сынык сызык ясап, «Актаныш – Пучы» – Бүләк автомобиль юлына бүлеп бирелгән полосаны һәм урман полосасын кисеп үтеп, көнъяк-көнчыгышка таба 1,4 км авыл хужалыгы жирләрә буйлап инешкә кадәр, 950 м әлеге инеш агымы буенча аска таба, 450 м буа буйлап төнъяк-көнчыгышка таба, 350 м инеш агымы буенча аска таба бара, аннары төнъяк-көнбатышка таба 50 м 208 нче урман кварталының аерымланган кишәрлегенә көнбатыш чиге буйлап һәм 150 м авыл хужалыгы жирләрә буйлап 7 нче тоташу ноктасына кадәр уза.»;

3) 30 нчы кушымтаны түбәндәге редакциядә баян итәргә:

«Актаныш муниципаль районы»
муниципаль берәмлегенә һәм аның
составындагы муниципаль берәмлекләрнең
территорияләре чикләрен билгеләү
һәм аларның статусы турында»
Татарстан Республикасы Законына
30 нчы кушымта

**Актаныш муниципаль районының «Чуракай авыл жирлеге»
муниципаль берәмлеге территориясе чигенә
картографик тасвирламасы**

Әлеге картографик тасвирлама «Чуракай авыл жирлеге» муниципаль берәмлеге территориясе чигенә карта-схемасын («Актаныш муниципаль районы» муниципаль берәмлегенә һәм аның составындагы муниципаль берәмлекләрнең территорияләре чикләрен билгеләү һәм аларның статусы турында» Татарстан Республикасы Законына 1 нче кушымта) тасвирлаудан гыйбарәт.

Чуракай авыл жирлеге Югары Яхшый, Иске Байсар авыл жирлекләре, Мөслим муниципаль районы һәм Башкортостан Республикасы белән чиктәш.

Чуракай авыл жирлеге чиге Югары Яхшый авыл жирлеге белән чиктәш жирдә Чуракай, Югары Яхшый һәм Иске Бай-

сар авыл жирлекләре чикләре тоташкан урында Табанлы Күл авылынан 3,4 км төньяк-көнчыгышта урнашкан 51 нче тоташу ноктасынан алып көньяк-көнбатышка таба 2,3 км урман полосасының төньяк-көнбатыш чиге буйлап бара, аннары көньяк-көнчыгышка таба 2,1 км урман полосасының көньяк-көнбатыш чиге буйлап уза, шуннан соң көньяк-көнбатышка таба 1,0 км авыл хужалыгы жирләре буйлап, 50 м урман массивының көнбатыш чиге буйлап бара, аннары көньяк-көнчыгышка таба 350 м «Минзәлә урманчылыгы» Татарстан Республикасы дәүләт бюджет учреждениесенең Калинин участок урманчылыгындагы 115 нче урман кварталының аерымланган кишәрлегенең көнбатыш чиге буйлап уза, шуннан соң көньякка таба 400 м 61 нче урман кварталының көнбатыш чиге буйлап, сынык сызык ясап, 650 м авыл хужалыгы жирләре буйлап бара, аннары көньяк-көнбатышка таба 100 м урман массивы буйлап, 400 м авыл хужалыгы жирләре буйлап Чуракай, Югары Яхшый авыл жирлекләре һәм Мөслим муниципаль районы чикләре тоташкан урында Иске Әгъбәз авылынан 3,3 км көнбатышта урнашкан 54 нче тоташу ноктасына кадәр уза.

Чуракай авыл жирлегенә чиге Иске Байсар авыл жирлегенә белән чиктәш жирдә Чуракай, Иске Байсар авыл жирлекләре һәм Башкортостан Республикасы чикләре тоташкан урында Чиялек авылынан 1,6 км көньяк-көнчыгышта Сөн елгасында урнашкан 53 нче тоташу ноктасынан алып Сөн елгасы агымы буенча аска таба 5,8 км бара, аннары, сазлыкны, Актаныш – Мөслим автомобиль юлына бүлөп бирелгән полосаны, инешне, күлне һәм канауны кисеп үтеп, көньяк-көнбатышка таба 1,6 км авыл хужалыгы жирләре буйлап, 1,1 км урман полосасының төньяк-көнбатыш чиге буйлап уза, шуннан соң төньяк-көнбатышка таба 150 м авыл хужалыгы жирләре буйлап 51 нче тоташу ноктасына кадәр уза.

Чуракай авыл жирлегенә чиге Башкортостан Республикасы белән чиктәш жирдә 53 нче тоташу ноктасынан алып Татарстан Республикасы административ чиге буйлап Чуракай авыл жирлегенә, Мөслим муниципаль районы һәм Башкортостан Республикасы чикләре тоташкан урында Иске Әгъбәз авылынан 4,1 км көньяк-көнбатышта урнашкан 55 нче (20 нче) тоташу ноктасына кадәр уза.

Чуракай авыл жирлегенә чиге Мөслим муниципаль районы белән чиктәш жирдә 55 нче (20 нче) тоташу ноктасынан алып Актаныш муниципаль районы чиге буйлап 54 нче тоташу ноктасына кадәр уза.».