

**ТАТАРСТАН
ДӘҮЛӘТ СОВЕТЫ
ЖҖИЕЛМА БАСМАСЫ**

*№ 12
декабрь
(V өлеш)
2014*

ТАТАРСТАН РЕСПУБЛИКАСЫ ДӘҮЛӘТ
СОВЕТЫ РӘСМИ БАСМАСЫ
КАЗАН
2014

ТАТАРСТАН ДӘҮЛӘТ СОВЕТЫ ЖЫЕЛМА БАСМАСЫ:
Татарстан Республикасы Дәүләт Советы рәсми басмасы

Формат 60x84¹/₁₆. Тираж 65 экз.

© Татарстан Республикасы Дәүләт Советы, 2014

Эчтәлек

I

ТАТАРСТАН РЕСПУБЛИКАСЫ ЗАКОННАРЫ

1371. «Биектау муниципаль районының Усад һәм Чернышев-ка авыл жирлекләре территорияләре чикләрен үзгәртү һәм «Биектау муниципаль районы» муниципаль берәмлегенең һәм аның составындагы муниципаль берәмлекләрнең территорияләре чикләрен билгеләү һәм аларның статусы турында» Татарстан Республикасы Законына үзгәрешләр кертү хакында» *Татарстан Республикасы Законы* 4
1372. «Аерым муниципаль берәмлекләрнең территорияләре чикләрен үзгәртү һәм «Менделеевск муниципаль районы» муниципаль берәмлегенең һәм аның составындагы муниципаль берәмлекләрнең территорияләре чикләрен билгеләү һәм аларның статусы турында» Татарстан Республикасы Законына үзгәрешләр кертү хакында» *Татарстан Республикасы Законы* 110
1373. «Аерым муниципаль берәмлекләрнең территорияләре чикләрен үзгәртү һәм «Мамадыш муниципаль районы» муниципаль берәмлегенең һәм аның составындагы муниципаль берәмлекләрнең территорияләре чикләрен билгеләү һәм аларның статусы турында» Татарстан Республикасы Законына үзгәрешләр кертү хакында» *Татарстан Республикасы Законы* 157

I

ТАТАРСТАН РЕСПУБЛИКАСЫ ЗАКОННАРЫ

ТАТАРСТАН РЕСПУБЛИКАСЫ ЗАКОНЫ

1371. Биектау муниципаль районының Усад һәм Чернышевка авыл җирлекләре территорияләре чикләрен үзгәртү һәм «Биектау муниципаль районы» муниципаль берәмлегенең һәм аның составындагы муниципаль берәмлекләрнең территорияләре чикләрен билгеләү һәм аларның статусы турында» Татарстан Республикасы Законына үзгәрешләр керту хакында

Татарстан Республикасы
Дәүләт Советы тарафыннан
2014 елның 24 декабрендә
кабул ителде

1 статья

Биектау муниципаль районы составына керүче «Усад авыл җирлеге» һәм «Чернышевка авыл җирлеге» муниципаль берәмлекләрнең территорияләре чикләрен әлеге Законга 1 нче кушымыта нигезендә үзгәртәргә.

2 статья

«Биектау муниципаль районы» муниципаль берәмлегенең һәм аның составындагы муниципаль берәмлекләрнең территорияләре чикләрен билгеләү һәм аларның статусы турында» 2005 елның 31 гыйнварындагы 20-ТРЗ номерлы Татарстан Республикасы Законына (Татарстан Дәүләт Советы Жыйалма басмасы, 2005, № 1 (II өлеш); 2007, № 7 (II өлеш), № 12 (II өлеш); 2008, № 12 (VI өлеш); 2013, № 5) әлеге Законга 2 нче кушымыта нигезендә үзгәрешләр кертергә.

3 статья

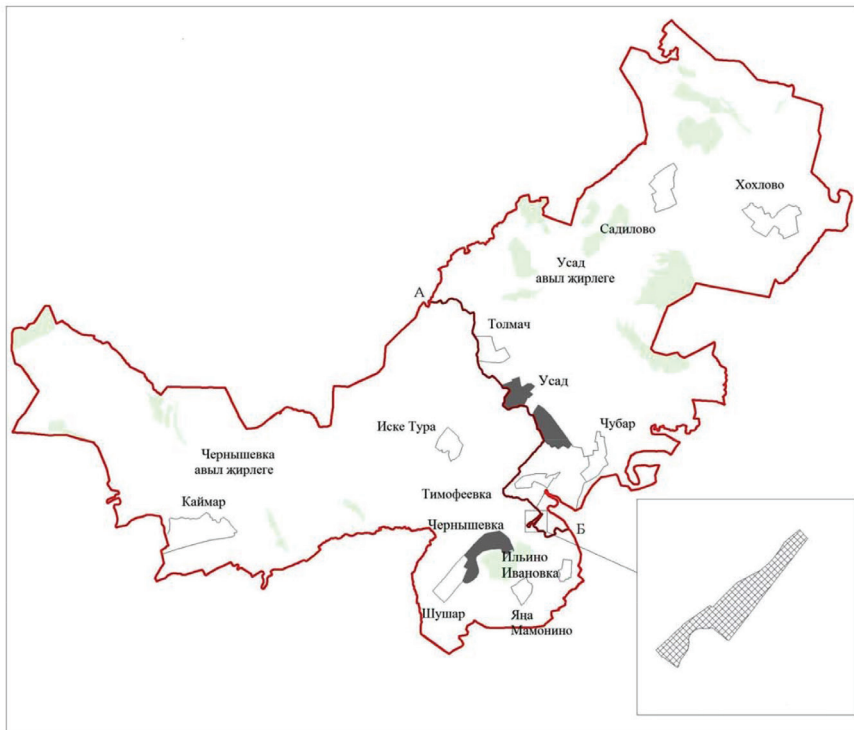
Әлеге Закон рәсми басылып чыккан көненнән үз көченә керә.

Татарстан Республикасы Президенты Р.Н. Миңнеханов





Казан, Кремль
2014 елның 30 декабре
№ 136-ТРЗ


Үзгәрешләргә нәтижә алып,
муниципаль берәмлекләр чикләре
карта-схемасы

«Биектау муниципаль районының Усад һәм Чернышевка авыл жирлекләре территорияләре чикләрен үзгәртү һәм «Биектау муниципаль районы» муниципаль берәмлеген һәм аның составындагы муниципаль берәмлекләрнең территорияләре чикләрен билгеләү һәм аларның статусы турында» Татарстан Республикасы Законына үзгәрешләр кергү хакында» Татарстан Республикасы 1 нче кушамта



Шартлы билгеләр

-  - муниципаль берәмлекләр чикләре
-  - А-Б - Чернышевка авыл жирлегенә һәм Усад авыл жирлегенә чиктәш чиге
-  - жирлекләрнең административ үзәкләре
-  - торак пунктлар

-  - Биектау муниципаль районының Усад авыл жирлеге территориясә составына кертелгән торган Биектау муниципаль районының Чернышевка авыл жирлеге территориясә

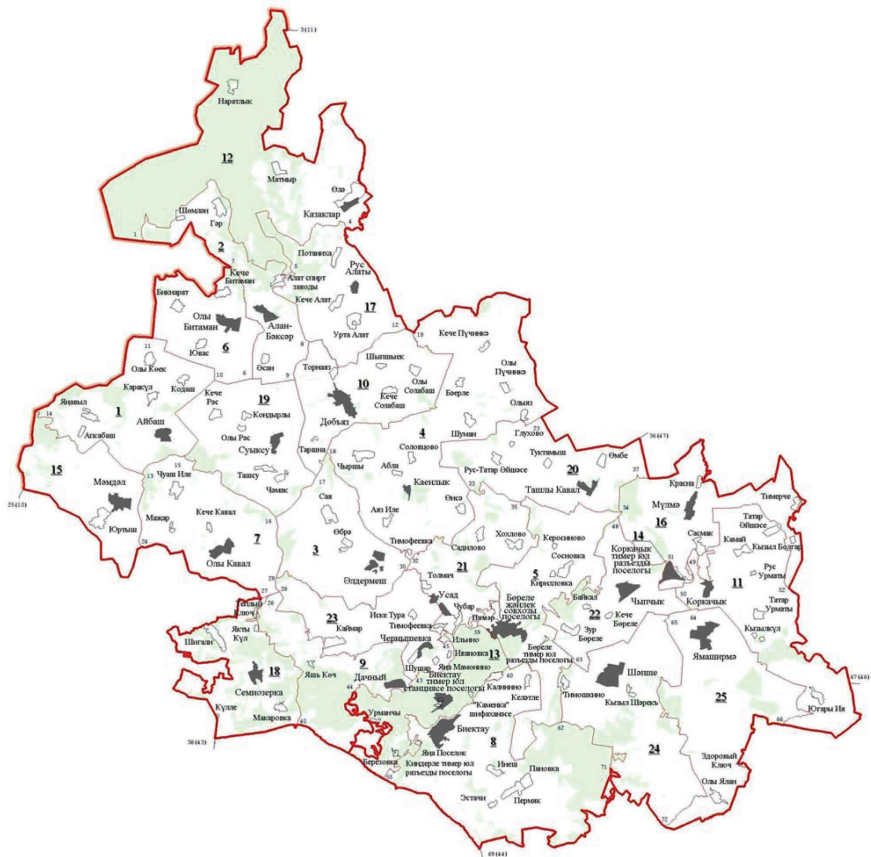
«Биектау муниципаль районының
Усад һәм Чернышевка авыл
жирлекләре территорияләре
чикләрен үзгәртү һәм
«Биектау муниципаль районы»
муниципаль берәмлегенең
һәм аның составындагы
муниципаль берәмлекләрнең
территорияләре чикләрен
билгеләү һәм аларның статусы турында»
Татарстан Республикасы Законына
үзгәрешләр кергү хакында»
Татарстан Республикасы Законына
2 нче кушымта

**«Биектау муниципаль районы» муниципаль берәмлегенең
һәм аның составындагы муниципаль берәмлекләрнең
территорияләре чикләрен билгеләү һәм аларның статусы
турында» 2005 елның 31 гыйнварындагы 20-ТРЗ номерлы
Татарстан Республикасы Законына кертелә торган үзгәрешләр**








1 — 18 нче кушымталарны түбәндәге редакциядә баян
итәргә:

«Биектау муниципаль районы»
муниципаль берәмлеге составына керүче
муниципаль берәмлекләрнең чикләре
карта-схемасы

«Биектау муниципаль районы»
муниципаль берәмлегенә һәм аның составындагы
муниципаль берәмлекләрнең территорияләре
чикләрен билгеләү һәм аларның статусы турында»
Татарстан Республикасы Законна
1 нче кушымта



Шартлы билгеләр

-  - Татарстан Республикасы чиге
-  - муниципаль район чиге
-  - тоташу ноктасының төртин саны
-  - жирлекләрнең чикләре һәм аларның сан белән билгеләнеше
-  - торак пунктлар
-  - муниципаль районның административ үзәге
-  - жирлекнең административ үзәге

Муниципаль районның чиктәш
чикләре тасвирламасы

- 25 (10) - 3 (11)
- 3 (11) - 36 (47)
- 36 (47) - 67 (46)
- 67 (46) - 69 (44)
- 69 (44) - 38 (43)
- 38 (43) - 25 (10)
- Марий Эл Республикасы
- Өтәч муниципаль районы
- Арча муниципаль районы
- Пётрч муниципаль районы
- Казан шәһәре муниципаль берәмлеге
- Зеленодольск муниципаль районы

«Биектау муниципаль районы» муниципаль берәмлеге
составына керүче авыл жирлекләре

Карта- схемадагы №	Муниципаль берәмлек
1	Айбаш авыл жирлеге
2	Алан-Бәксәр авыл жирлеге
3	Әлдермеш авыл жирлеге
4	Каенлык авыл жирлеге
5	Бөреле авыл жирлеге
6	Олы Битаман авыл жирлеге
7	Олы Кавал авыл жирлеге
8	Биектау авыл жирлеге
9	Дачный авыл жирлеге
10	Дөбяз авыл жирлеге
11	Иске Казан авыл жирлеге
12	Казаклар авыл жирлеге
13	Красносельский авыл жирлеге
14	Коркачык авыл жирлеге
15	Мәмдәл авыл жирлеге
16	Мүлмә авыл жирлеге
17	Алат авыл жирлеге
18	Семиозерка авыл жирлеге
19	Суыксу авыл жирлеге
20	Ташлы Кавал авыл жирлеге
21	Усад авыл жирлеге
22	Чыпчык авыл жирлеге
23	Чернышевка авыл жирлеге
24	Шәпше авыл жирлеге
25	Ямаширмә авыл жирлеге

«Биектау муниципаль районы» муниципаль берәмлегенең һәм аның составындагы муниципаль берәмлекләренең территорияләре чикләрен билгеләү һәм аларның статусы турында» Татарстан Республикасы Законына 2 нче кушымта

«Биектау муниципаль районы» муниципаль берәмлеге территориясе чигенең картографик тасвирламасы

Әлеге картографик тасвирлама «Биектау муниципаль районы» муниципаль берәмлеге территориясе чигенең карта-схемасын («Биектау муниципаль районы» муниципаль берәмлегенең һәм аның составындагы муниципаль берәмлекләренең территорияләре чикләрен билгеләү һәм аларның статусы турында» Татарстан Республикасы Законына 1 нче кушымта) тасвирлаудан гыйбарәт.

Биектау муниципаль районы Марий Эл Республикасы, Арча, Әтнә, Питрәч, Зеленодольск муниципаль районнары һәм Казан шәһәре муниципаль берәмлеге белән чиктәш.

«Биектау муниципаль районы» муниципаль берәмлеге чиге Марий Эл Республикасы белән чиктәш җирдә Биектау, Зеленодольск муниципаль районнары һәм Марий Эл республикасы чикләре тоташкан урында Юртыш поселогынан 5,1 км төньяк-көнбатышта урнашкан 25 нче (10 нчы) тоташу ноктасыннан алып Татарстан Республикасы административ чиге буйлап Биектау, Әтнә муниципаль районнары һәм Марий Эл Республикасы чикләре тоташкан урында Наратлык авылыннан 5,2 км төньяк-көнчыгышта урнашкан 3 нче (11 нче) тоташу ноктасына кадәр уза.

«Биектау муниципаль районы» муниципаль берәмлеге чиге «Әтнә муниципаль районы» муниципаль берәмлеге белән чиктәш җирдә Биектау, Әтнә һәм Арча муниципаль районнары чикләре тоташкан урында Өмбе авылыннан 2,7 км төньяк-көнчыгышта урнашкан 36 нчы (47 нче) тоташу ноктасыннан алып авыл хужалыгы җирләре буйлап көньяк-көнбатышка таба 1,4 км һәм, сынык сызык ясап, Шимяковка елгасын кисеп үтеп, төньяк-көнбатышка таба 1,0 км, аннары көньяк-көнбатышка таба, Олы Әтнә – Чыпчык автомобиль юлына бүлеп бирелгән полосаны һәм ярны кисеп үтеп, 2,3 км бара, төньяк-көнбатышка таба 1,3 км уза, шуннан соң урман полосасының көньяк-көнчыгыш чиге буйлап көньяк-көнбатышка таба 350 м, урман полосасы буйлап 500 м, урман полосасының көньяк-көнчыгыш чиге буйлап 100 м, авыл хужалыгы җирләре буйлап көньяк-көнбатышка таба

50 м һәм төньяк-көнбатышка таба 2,0 км бара, аннары урман полосасының көньяк-көнчыгыш чиге буйлап төньяк-көнчыгышка таба 800 м уза, алга таба авыл хужалыгы жирләре буйлап 50 м, урман полосасының көньяк-көнчыгыш чиге буйлап 450 м, урман полосасының төньяк-көнчыгыш чиге буйлап 40 м, сынык сызык ясап, авыл хужалыгы жирләре буйлап төньяк-көнбатышка таба 2,9 км бара, аннары урман полосасының көнчыгыш чиге буйлап 200 м, сынык сызык ясап, чокырларны кисеп үтеп, авыл хужалыгы жирләре буйлап төньякка таба 500 м, сынык сызык ясап, чокырларны кисеп үтеп, төньяк-көнбатышка таба 1,3 км, урман утыртмаларының көньяк-көнбатыш чиге буйлап 150 м, сынык сызык ясап, авыл хужалыгы жирләре буйлап төньякка таба кибеп баручы инешкә кадәр 350 м бара, әлеге инеш агымы буенча өскә таба «Ары урманчылыгы» Татарстан Республикасы дәүләт бюджет учреждениесең Ашыт участок урманчылыгындагы 92 нче урман кварталының аерымланган кишәрлегенә көньяк-көнчыгыш почмагына кадәр 1,1 км уза, алга таба 92 нче урман кварталының шушы аерымланган кишәрлегенә көньяк-көнчыгыш чиге буйлап төньяк-көнчыгышка таба 100 м уза, алга таба, сынык сызык ясап, авыл хужалыгы жирләре буйлап төньяк-көнчыгышка таба 1,6 км, төньякка таба 1,0 км, көньяк-көнбатышка таба 150 м, төньяк-көнбатышка таба кибеп баручы инешкә кадәр 2,2 км бара, аннары әлеге инеш агымы буенча аска таба Чачалга елгасының чишмә башына кадәр 600 м бара, әлеге елга агымы буенча аска таба 800 м уза, буалар буйлап көньяк-көнбатышка таба 150 м, яңадан Чачалга елгасы агымы буенча аска таба 950 м бара, буа буйлап көньякка таба 200 м, Чачалга елгасы агымы буенча аска таба әлеге елгага коя торган кибеп баручы инеш тамагына кадәр 150 м уза, шуннан соң әлеге инеш агымы буенча өскә таба 750 м, авыл хужалыгы жирләре буйлап кибеп баручы инешкә кадәр төньяк-көнбатышка таба 1,1 км бара, әлеге инеш агымы буенча аска таба 700 м, авыл хужалыгы жирләре буйлап көньяк-көнбатышка таба 400 м, урман массивының көнбатыш чиге буйлап төньяк-көнбатышка таба 20 м, авыл хужалыгы жирләре буйлап 450 м, агач-куак массивының төньяк чиге буйлап көнбатышка таба 30 м, кибеп баручы инешне кисеп үтеп, авыл хужалыгы жирләре буйлап 200 м, урман массивының көньяк чиге буйлап 100 м, авыл хужалыгы жирләре буйлап көньяк-көнбатышка таба 20 м, урман полосасының төньяк-көнбатыш чиге буйлап 300 м, авыл хужалыгы жирләре буйлап 50 м, урман полосасының төньяк-көнбатыш чиге буйлап 450 м, сынык сызык ясап, кибеп баручы инешне кисеп үтеп, авыл хужалыгы жирләре буйлап 2,0 км, урман массивының көньяк-көнбатыш чиге буйлап төньяк-көнбатышка

таба 100 м, сынык сызык ясап, кибеп баручы инешне кисеп үтеп, авыл хужалыгы жирлэре буйлап төньяк-көнбатышка таба 1,1 км, көнбатышка таба 350 м, чокырларны кисеп үтеп, яңадан төньяк-көнбатышка таба 2,0 км, 350 м көньяк-көнбатышка таба, Каменка – Дөбьяз – Олы Этнә автомобиль юлына бүлеп бирелгән полосаны һәм чокырларны кисеп үтеп, яңадан төньяк-көнбатышка таба 3,7 км, күл буйлап төньяк-көнбатышка таба 650 м бара, аннары күлдән агыш чыга торган инеш агымы буенча аска таба Ашыт елгасына кадәр 100 м уза, шуннан соң әлеге елганың агымы буенча өскә таба 5,3 км, урман массивының көнбатыш чиге буйлап төньяк-көнбатышка таба 150 м, авыл хужалыгы жирлэре буйлап 550 м, урман полосасы буйлап төньяк-көнчыгышка таба 700 м, урман полосасының төньяк-көнчыгыш чиге буйлап төньяк-көнбатышка таба 10 м, авыл хужалыгы жирлэре буйлап Илинка елгасына кадәр 550 м бара, шуннан соң әлеге елга агымы буенча өскә таба кибеп баручы инеш тамагына кадәр 4,3 км бара, аннары әлеге инеш агымы буенча өскә таба 450 м уза, шуннан соң, сынык сызык ясап, авыл хужалыгы жирлэре буйлап төньяк-көнбатышка таба 100 м бара, аннары урман полосасының төньяк-көнчыгыш чиге буйлап 1,2 км, «Ары урманчылыгы» Татарстан Республикасы дәүләт бюджет учреждениесең Илет участок урманчылыгындагы 94 нче урман кварталының аерымланган кишәрлегенә көньяк-көнбатыш чиге буйлап 50 м, кибеп баручы инешне кисеп үтеп, шушы урманчылыкның 50 нче урман кварталының көньяк-көнбатыш чиге буйлап 650 м, 50 нче урман кварталының көнбатыш чиге буйлап төньяк-көнчыгышка таба 850 м, 49 нчы урман кварталының аерымланган кишәрлегенә төньяк чиге буйлап көньяк-көнбатышка таба 350 м, сынык сызык ясап, кибеп баручы инешне кисеп үтеп, урман полосасы буйлап 1,8 км, сынык сызык ясап, 41, 48, 61 нче урман кварталларының көнчыгыш чиге буйлап көньякка таба 3,5 км, сынык сызык ясап, 61 нче, 60 нчы урман кварталларының көньяк чиге буйлап төньяк-көнбатышка таба 1,9 км, сынык сызык ясап, 99 нчы урман кварталының аерымланган кишәрлегенә көньяк чиге буйлап 900 м уза, 71 нче урман кварталының аерымланган кишәрлегенә төньяк чиге буйлап 300 м, сынык сызык ясап, 58 нче урман кварталының төньяк чиге буйлап 1,1 км, сынык сызык ясап, 57 нче, 45 нче урман кварталларының көнчыгыш чиге буйлап төньякка таба 1,9 км, сынык сызык ясап, 46 нчы урман кварталының төньяк чиге буйлап көньяк-көнчыгышка таба 1,0 км, сынык сызык ясап, Алан-Бәксәр – Ары автомобиль юлына бүлеп бирелгән полосаны һәм инешләрне кисеп үтеп, сынык сызык ясап, 38, 33, 28, 23, 18 нче урман кварталларының көнчыгыш чиге буйлап төньякка таба 6,7 км, 92 нче урман

кварталының аерымланган кишәрлегенең көньяк һәм көнбатыш чикләре буйлап төньяк-көнбатышка таба 1,7 км, «Ары урманчылыгы» Татарстан Республикасы дәүләт бюджет учреждениесенә Илет участка урманчылыгындагы 11 нче урман кварталының көньяк чиге буйлап көнчыгышка таба 400 м 3 нче (11 нче) тоташу ноктасына кадәр бара.

«Биектау муниципаль районы» муниципаль берәмлеге чиге «Зеленодольск муниципаль районы» муниципаль берәмлеге белән чиктәш жирдә 25 нче (10 нчы) тоташу ноктасыннан алып көньяк-көнчыгышка таба 200 м авыл хужалыгы жирләре буйлап, 400 м урман полосасының көньяк-көнбатыш чиге буйлап, 50 м авыл хужалыгы жирләре буйлап, 100 м урман массивы буйлап, 50 м авыл хужалыгы жирләре буйлап уза, алга таба 1,0 км урман полосасының көньяк-көнбатыш чиге буйлап бара, аннары, сынык сызык ясап, чокырларны һәм кибеп баручы инешне кисеп үтеп, 1,2 км авыл хужалыгы жирләре буйлап, 300 м урман полосасының көньяк-көнбатыш чиге буйлап, текә ярлы участкаларны һәм кибеп баручы инешне кисеп үтеп, 200 м авыл хужалыгы жирләре буйлап, алга таба, сынык сызык ясап, Биектау муниципаль районының Юртыш поселогын «Казан – Йошкар-Ола» – Олы Күлбаш – Дөбяз автомобиль юлы белән тоташтыра торган автомобиль юлына бүлеп бирелгән полосаны кисеп үтеп, 2,3 км урман полосасының көньяк-көнбатыш чиге буйлап, сынык сызык ясап, инешне, Петъялка елгасын һәм яр бие ағач-куак полосаларын кисеп үтеп, 800 м авыл хужалыгы жирләре буйлап, 100 м чокыр буенча, 150 м урман массивының көньяк-көнбатыш чиге буйлап уза, шуннан соң көньякка таба 100 м авыл хужалыгы жирләре буйлап, 700 м урман полосасы буйлап, 500 м урман полосасының көнбатыш чиге буйлап бара, аннары 300 м көнчыгышка таба урман полосасы буйлап, 500 м авыл хужалыгы жирләре буйлап һәм, сынык сызык ясап, кибеп баручы инешне кисеп үтеп, 750 м көньяк-көнчыгышка таба, алга таба, кибеп баручы инешне кисеп үтеп, 400 м «Ары урманчылыгы» Татарстан Республикасы дәүләт бюджет учреждениесенә Ашыт участка урманчылыгындагы 93 нче урман кварталының аерымланган кишәрлегенең көнбатыш чиге буйлап, 100 м авыл хужалыгы жирләре буйлап, 150 м урман массивының төньяк-көнчыгыш чиге буйлап, 50 м 93 нче урман кварталының аерымланган кишәрлегенең көнбатыш чиге буйлап бара, аннары 250 м авыл хужалыгы жирләре буйлап уза, шуннан соң төньяк-көнчыгышка таба 200 м 93 нче урман кварталының аерымланган кишәрлегенең көньяк чиге буйлап, 50 м авыл хужалыгы жирләре буйлап бара, 50 м 93 нче урман кварталының аерымланган кишәрлегенең көнчыгыш чиге буйлап бара, 1,0 км урман

полосасының көньяк-көнчыгыш чиге буйлап, 150 м авыл хужалыгы жирлэре буйлап, 800 м урман полосасының көньяк-көнчыгыш чиге буйлап, сынык сызык ясап, 500 м авыл хужалыгы жирлэре буйлап кибеп баручы инешкә кадәр уза, алга таба 1,1 км кибеп баручы инеш агымы буенча аска таба аның инешкә койган жиренә кадәр бара, 1,4 км инеш агымы буенча аска таба бара, аннары, инешләрне кисеп үтеп, 350 м төньяк-көнчыгышка таба авыл хужалыгы жирлэре буйлап, сынык сызык ясап, 550 м урман массивының көньяк-көнчыгыш чиге буйлап, 250 м көньяк-көнчыгышка таба урман массивының көнбатыш чиге буйлап, 550 м авыл хужалыгы жирлэре буйлап уза, алга таба 700 м урман массивы буйлап, 100 м урман массивының төньяк-көнчыгыш чиге буйлап, 200 м авыл хужалыгы жирлэре буйлап, 150 м чокырланган жирләрнең төньяк чиге буйлап, 250 м авыл хужалыгы жирлэре буйлап, 100 м урман массивының көньяк-көнбатыш чиге буйлап бара, көньяк-көнчыгышка таба 100 м урман массивы буйлап, сынык сызык ясап, 750 м авыл хужалыгы жирлэре буйлап, Солонка елгасын кисеп үтеп, 200 м көнчыгышка таба, 750 м төньяк-көнчыгышка таба, сынык сызык ясап, 750 м көньяк-көнчыгышка таба уза, 100 м урман полосасының көньяк-көнбатыш чиге буйлап, 100 м авыл хужалыгы жирлэре буйлап уза, алга таба 50 м агач-куак массивы буйлап, сынык сызык ясап, 350 м авыл хужалыгы жирлэре буйлап, 250 м агач-куак массивының көньяк-көнбатыш чиге буйлап, 250 м урман массивының көньяк-көнбатыш чиге буйлап, сынык сызык ясап, 150 м авыл хужалыгы жирлэре буйлап бара, алга таба 200 м урман массивының көньяк чиге буйлап, 100 м урман массивы буйлап, сынык сызык ясап, 250 м көнчыгышка таба урман массивының көньяк чиге буйлап, 50 м төньяк-көнчыгышка таба авыл хужалыгы жирлэре буйлап бара, аннары 100 м урман полосасының көньяк чиге буйлап, сынык сызык ясап, кибеп баручы инешне кисеп үтеп, 500 м көньяк-көнчыгышка таба авыл хужалыгы жирлэре буйлап, 50 м көньяк-көнбатышка таба чокыр төбе буенча уза, алга таба 200 м көньяк-көнчыгышка таба авыл хужалыгы жирлэре буйлап, кибеп баручы инешне кисеп үтеп, 50 м көньяк-көнбатышка таба урман массивы буйлап, сынык сызык ясап, 100 м көнбатышка таба урман массивының төньяк чиге буйлап бара, аннары, сынык сызык ясап, 300 м төньяк-көнбатышка таба авыл хужалыгы жирлэре буйлап, «Зеленодольск урманчылыгы» Татарстан Республикасы дәүләт бюджет учреждениесең Кызыл Октябрь участок урманчылыгындагы 155 нче урман кварталының аерымланган кишәрлегенә көньяк чиге буйлап 100 м төньяк-көнбатышка таба һәм 50 м көньякка таба уза, шуннан соң көньяк-көнбатышка таба 250 м авыл

хужалыгы жирләре буйлап, 400 м 155 нче урман кварталының аерымланган кишәрлегенең көньяк чиге буйлап, 50 м төньяк-көнбатышка таба авыл хужалыгы жирләре буйлап, 50 м 155 нче урман кварталының аерымланган кишәрлегенең көньяк-көнбатыш чиге буйлап бара, аннары, сынык сызык ясап, 100 м авыл хужалыгы жирләре буйлап, сынык сызык ясап, 100 м 155 нче урман кварталының аерымланган кишәрлегенең көнбатыш чиге буйлап уза, сынык сызык ясап, 100 м көньяк-көнбатышка таба авыл хужалыгы жирләре буйлап уза, шуннан соң 50 м төньяк-көнбатышка таба 155 нче урман кварталының аерымланган кишәрлегенең көнбатыш чиге буйлап, 150 м көньяк-көнбатышка таба авыл хужалыгы жирләре буйлап, 20 м урман полосасы буйлап бара, аннары 150 м көньяк-көнбатышка таба урман полосасының көнбатыш чиге буйлап, 500 м авыл хужалыгы жирләре буйлап, 700 м урман полосасының көнбатыш чиге буйлап уза, алга таба, сынык сызык ясап, «Шәһәр яны урманчылыгы» Татарстан Республикасы дәүләт бюджет учреждениесең Биектау участок урманчылыгындагы 165 нче урман кварталының төньяк чиге буенча 1,4 км көнбатышка таба һәм, сынык сызык ясап, төньяк-көнбатыш чиге буйлап 600 м көньяк-көнбатышка таба, 50 м урман массивы буйлап, 50 м авыл хужалыгы жирләре буйлап, Солонка елгасын кисеп үтеп, 50 м урман массивы буйлап бара, шуннан соң авыл хужалыгы жирләре буйлап 50 м көньяк-көнбатышка таба һәм 30 м төньяк-көнбатышка таба, сынык сызык ясап, 50 м көньяк-көнбатышка таба агач-куак массивы буйлап бара, алга таба, сынык сызык ясап, Кору Елга — Ташлы Кавал автомобиль юлына бүлеп бирелгән полосаны кисеп үтеп, 1,3 км 175 нче урман кварталының аерымланган кишәрлегенең, 166 нчы урман кварталының төньяк чиге буйлап бара, 150 м көньякка таба 166 нчы урман кварталының төньяк-көнбатыш чиге буйлап, сынык сызык ясап, 1,4 км көньяк-көнбатышка таба 166 нчы урман кварталының төньяк-көнбатыш чиге буйлап һәм 175 нче урман кварталының аерымланган кишәрлегенең төньяк чиге буйлап уза, шуннан соң 500 м төньяк-көнбатышка таба урман массивының көнбатыш чиге буйлап, 100 м көнбатышка таба һәм, сынык сызык ясап, 850 м көньяк-көнбатышка таба «Зеленодольск урманчылыгы» Татарстан Республикасы дәүләт бюджет учреждениесең Кызыл Октябрь участок урманчылыгындагы 155 нче урман кварталының аерымланган кишәрлегенең көньяк чиге буйлап, 100 м күмәк бакчаларның көньяк-көнчыгыш чиге буйлап бара, аннары, сынык сызык ясап, 2,4 км көньяк-көнчыгышка таба 1, 7, 149 нчы урман кварталларының төньяк-көнчыгыш һәм көнчыгыш чикләре буйлап, 50 м авыл хужалыгы жирләре буйлап уза, алга таба 100 м 149 нчы урман кварталының

көнчыгыш чиге буйлап, сынык сызык ясап, 149 нчы урман кварталының көнчыгыш чиге буенча 150 м көньякка таба һәм, сынык сызык ясап, көнъяк чиге буйлап 450 м көнбатышка таба, 15 нче урман кварталының төньяк-көнчыгыш чиге буйлап 150 м көньякка таба һәм, сынык сызык ясап, 25 нче урман кварталының төньяк чиге буйлап 1,4 км көньяк-көнчыгышка таба кибеп баручы инешкә кадәр бара, Коры Елга — Ташлы Кавал автомобиль юлына бүлеп бирелгән полосаны кисеп үтеп, 2,0 км әлеге инеш агымы буенча аска таба уза, шуннан соң 200 м көнчыгышка таба урман массивының көньяк чиге буйлап, сынык сызык ясап, 1,9 км көньяк-көнчыгышка таба 28 нче урман кварталының көнчыгыш чиге буйлап бара, аннары 650 м көнбатышка таба «Коры Елга — Ташлы Кавал» — Семиозерка автомобиль юлына бүлеп бирелгән полосаның төньяк чиге буйлап уза, алга таба, сынык сызык ясап, 28, 27, 151 нче урман кварталларының көньяк, көньяк-көнчыгыш һәм көнчыгыш чикләре буйлап 2,6 км көньяк-көнбатышка таба бара, аннары, сынык сызык ясап, 151, 26, 25 нче урман кварталларының көнбатыш, көньяк һәм көньяк-көнбатыш чикләре буйлап 3,8 км төньяк-көнбатышка таба кибеп баручы Сухая елгасына кадәр уза, 1,3 км әлеге елга агымы буенча аска таба бара, аннары 300 м көньяк-көнбатышка таба 46 нчы урман кварталының төньяк-көнчыгыш чиге буйлап уза, алга таба сынык сызык ясап, кибеп баручы Сухая елгасын кисеп үтеп, 1,5 км көньяк-көнчыгышка таба 46 нчы урман кварталының төньяк-көнчыгыш чиге буйлап, 150 м авыл хужалыгы жирләре буйлап, сынык сызык ясап, 62, 63, 64 нче урман кварталларының төньяк һәм төньяк-көнчыгыш чикләре буйлап 2,5 км, сынык сызык ясап, 81, 100, 117 нче урман кварталларының көнчыгыш чиге буйлап 1,3 км көньякка таба Биектау, Зеленодольск муниципаль районнары һәм Казан шәһәре муниципаль берәмлеге чикләре тоташкан урында Озерный поселогыннан 50 м көньяк-көнбатышта урнашкан 38 нче (43 нче) тоташу ноктасына кадәр бара.

«Биектау муниципаль районы» муниципаль берәмлеге чиге Казан шәһәре муниципаль берәмлеге белән чиктәш жирдә 38 нче (43 нче) тоташу ноктасыннан алып, сынык сызык ясап, Коры Елга — Ташлы Кавал һәм «Мәскәү — Уфа» — Әлдермеш автомобиль юлларына бүлеп бирелгән полосаларны, Казансу елгасын кисеп үтеп, 10,54 км көньяк-көнчыгышка таба Мәскәү — Уфа федераль автомобиль юлына бүлеп бирелгән полосаның көньяк чиге буйлап, 625 м төньяк-көнбатышка таба профильле автомобиль юлына бүлеп бирелгән полосаның төньяк-көнбатыш чиге буйлап кибеп баручы инешкә кадәр уза, алга таба 410 м әлеге инеш агымы буенча аска таба аның Казансу елгасына койган жиренә кадәр

бара, 20 м төньяк-көнчыгышка таба Казансу елгасы буенча һәм 4,86 км аның агымы буенча өскә таба бара, аннары 45 м көньяк-көнбатышка таба әлеге елга буенча аның уңьяк ярына кадәр уза, сынык сызык ясап, 105 м көнбатышка таба «Шәһәр яны урманчылыгы» Татарстан Республикасы дәүләт бюджет учреждениесенең Биектау участок урманчылыгындагы 191 нче урман кварталының аерымланган кишәрлегенең төньяк чиге буйлап, сынык сызык ясап, 80 м төньяк-көнчыгышка таба, 280 м төньяк-көнбатышка таба урман массивының көнбатыш чиге буйлап, 100 м төньяк-көнбатышка таба авыл хужалыгы жирләре буйлап, 230 м көньяк-көнбатышка таба һәм, сынык сызык ясап, 270 м көньяк-көнчыгышка таба, 120 м көньяк-көнбатышка таба 191 нче урман кварталының аерымланган кишәрлегенең көнбатыш чиге буйлап, сынык сызык ясап, 645 м төньяк-көнбатышка таба 48 нче урман кварталының төньяк-көнчыгыш чиге буйлап, сынык сызык ясап, 1,35 км төньякка таба 44 нче урман кварталының көнчыгыш чиге буйлап, 75 м көнчыгышка таба агач-куак массивы буйлап, 40 м Казансу елгасы буенча һәм 2,39 км аның агымы буенча аска таба, 30 м көньяк-көнчыгышка таба Казансу елгасы буенча аның суляк ярына кадәр бара, алга таба, сынык сызык ясап, 1,9 км көньяк-көнчыгышка таба Казансу елгасының суляк яры буенча бара, алга таба, сынык сызык ясап, 750 м авыл хужалыгы жирләре буйлап, сынык сызык ясап, 72 нче урман кварталының аерымланган кишәрлегенең көнбатыш чиге буенча 260 м көньяк-көнбатышка таба һәм, сынык сызык ясап, көньяк чиге буйлап 500 м көнчыгышка таба, сынык сызык ясап, авыл хужалыгы жирләре буйлап 180 м көньяк-көнчыгышка таба, 255 м төньяк-көнчыгышка таба, 400 м төньяк-көнбатышка таба, сынык сызык ясап, 480 м көнчыгышка таба 73 нче урман кварталының аерымланган кишәрлегенең көньяк чиге буйлап һәм, сынык сызык ясап, 1,09 км көньяк-көнбатышка таба 81 нче урман кварталының көнчыгыш чиге буйлап, сынык сызык ясап, 72 нче урман кварталының аерымланган кишәрлегенең көнчыгыш чиге буенча 489 м төньяк-көнбатышка таба, сынык сызык ясап, төньяк чиге буйлап 440 м көньяк-көнбатышка таба һәм, сынык сызык ясап, көнбатыш чиге буйлап 1,34 км көньяк-көнчыгышка таба, сынык сызык ясап, 435 м көньяк-көнчыгышка таба 91 нче урман кварталының көнбатыш чиге буйлап, күмәк бакчаларның көнбатыш чиге буенча 550 м көньяк-көнбатышка таба, сынык сызык ясап, күмәк бакчаларның төньяк-көнчыгыш чиге буйлап 930 м төньяк-көнбатышка таба Киндерка елгасына кадәр, 960 м әлеге елга агымы буенча өскә таба, күмәк бакчаларның төньяк-көнбатыш чиге буйлап 130 м көньяк-көнбатышка таба, сынык сызык ясап, авыл хужалыгы жирләре буйлап төньяк-

көнбатышка таба 645 м кибе́п баручы инешкә кадәр, 1,59 км әлеге инеш агымы буенча аска таба, 685 м көньяк-көнбатышка таба профильле автомобиль юлына бүлеп бирелгән полосаның көньяк-көнбатыш чиге буйлап, Горький тимер юлына, Казан – Малмыж автомобиль юлына бүлеп бирелгән полосаларны, Киндерка елгасын кисеп үтеп, 12,1 км көньяк-көнчыгышка таба Мәскәү – Уфа федераль автомобиль юлына бүлеп бирелгән полосаның көньяк-көнбатыш чиге буйлап Биектау муниципаль районы, Казан шәһәре муниципаль берәмлеге һәм Питрәч муниципаль районы чикләре тоташкан жирдә Эстачи авылыннан 2,76 км көньяк-көнбатышта урнашкан 69 нчы (44 нче) тоташу ноктасына кадәр бара.

«Биектау муниципаль районы» муниципаль берәмлеге чиге «Питрәч муниципаль районы» муниципаль берәмлеге белән чиктәш жирдә 69 нчы (44 нче) тоташу ноктасыннан алып, Мәскәү – Уфа федераль автомобиль юлына бүлеп бирелгән полосаны кисеп үтеп, төньяк-көнчыгышка таба 70 м авыл хужалыгы жирләре буйлап, 100 м урман полосасының көнчыгыш чиге буйлап, 200 м авыл хужалыгы жирләре буйлап, кибе́п баручы инешне кисеп үтеп, 50 м урман массивы буйлап, 50 м авыл хужалыгы жирләре буйлап уза, алга таба 100 м урман массивы буйлап, 100 м «Шәһәр яны урманчылыгы» Татарстан Республикасы дәүләт бюджет учреждениесенең Биектау участок урманчылыгындагы 196 нчы урман кварталының аерымланган кишәрлегенең көньяк чиге буйлап, 250 м авыл хужалыгы жирләре буйлап бара, аннары 196 нчы урман кварталының аерымланган кишәрлегенең көньяк чиге буйлап 100 м уза, авыл хужалыгы жирләре буйлап 100 м, 196 нчы урман кварталының аерымланган кишәрлегенең көньяк-көнчыгыш чиге буйлап 50 м, авыл хужалыгы жирләре буйлап 150 м бара, алга таба 50 м урман массивы буйлап, 40 м авыл хужалыгы жирләре буйлап, инешне кисеп үтеп, 201 нче урман кварталының аерымланган кишәрлегенең төньяк чиге буйлап 450 м, авыл хужалыгы жирләре буйлап 100 м, чокыр буенча 50 м, урман массивының көньяк-көнчыгыш чиге буйлап 50 м, авыл хужалыгы жирләре буйлап 150 м һәм көньяк-көнчыгышка таба 100 м бара, 150 нче урман кварталының көньяк-көнбатыш һәм көньяк чикләре буйлап, сынык сызык ясап, 500 м, көнчыгышка таба 150 м авыл хужалыгы жирләре буйлап, 150 нче урман кварталының көньяк-көнбатыш чиге буйлап 600 м, авыл хужалыгы жирләре буйлап 100 м уза, алга таба 150 нче урман кварталының көньяк-көнбатыш чиге буйлап 100 м бара, кибе́п баручы инеш агымы буенча 100 м өскә таба уза, аннары төньяк-көнбатышка таба 40 м авыл хужалыгы жирләре буйлап, 150 нче урман кварталының төньяк-көнчыгыш чиге буй-

лап, сынык сызык ясап, 150 м бара, сынык сызык ясап, төньякка таба 200 м урман массивы буйлап, 202 нче урман кварталының аерымланган кишәрлегенең көнбатыш чиге буйлап 700 м, авыл хужалыгы жирләре буйлап 50 м төньякка таба һәм 700 м төньяк-көнчыгышка таба, 300 м урман полосасының төньяк-көнбатыш чиге буйлап уза, алга таба 350 м көньяк-көнчыгышка таба урман полосасының төньяк-көнчыгыш чиге буйлап, 200 м авыл хужалыгы жирләре буйлап, 100 м урман полосасы буйлап, 100 м авыл хужалыгы жирләре буйлап, 100 м агач-куак массивының төньяк чиге буйлап, 50 м авыл хужалыгы жирләре буйлап, 100 м урман полосасының көньяк чиге буйлап бара, аннары, сынык сызык ясап, 500 м авыл хужалыгы жирләре буйлап, сынык сызык ясап, 155 нче урман кварталының төньяк-көнбатыш, көнбатыш һәм көньяк-көнбатыш чикләре буйлап 1,1 км көньяк-көнбатышка таба уза, алга таба, сынык сызык ясап, кибеп баручы инешне кисеп үтеп, көньякка таба 150 м авыл хужалыгы жирләре буйлап, сынык сызык ясап, 155 нче урман кварталының көньяк-көнбатыш чиге буйлап 150 м һәм, сынык сызык ясап, көньяк һәм көньяк-көнчыгыш чикләре буйлап 850 м көньяк-көнчыгышка таба бара, аннары, сынык сызык ясап, урман полосасын кисеп үтеп, төньяк-көнчыгышка таба 1,3 км авыл хужалыгы жирләре буйлап, 1,9 км «Шәһәр яны урманчылыгы» Татарстан Республикасы дәүләт бюджет учреждениесең Иске Казан участка урманчылыгындагы 153 нче урман кварталының көньяк-көнчыгыш һәм көнчыгыш чикләре буйлап, 550 м төньяк-көнбатышка таба 152 нче урман кварталының көнчыгыш чиге буйлап, 100 м төньяк-көнчыгышка таба авыл хужалыгы жирләре буйлап, 152 нче урман кварталының көньяк-көнчыгыш, көнчыгыш һәм төньяк-көнчыгыш чикләре буйлап, сынык сызык ясап, 950 м, инеш агымы буенча 1,8 км аска таба Сула елгасына койган жиргә кадәр уза, бу елга агымы буенча 800 м өскә таба бара, шуннан соң 50 м төньяк-көнчыгышка таба авыл хужалыгы жирләре буйлап, сынык сызык ясап, 950 м төньяк-көнчыгышка таба 147 нче урман кварталының көньяк-көнчыгыш чиге буйлап кибеп баручы инешкә кадәр бара, әлеге инеш агымы буенча 350 м өскә таба, сынык сызык ясап, 500 м төньякка таба 147 нче урман кварталының көньяк-көнчыгыш чиге буйлап, сынык сызык ясап, 1,0 км көньяк-көнбатышка таба, сынык сызык ясап, 600 м төньяк-көнбатышка таба һәм 2,2 км төньяк-көнчыгышка таба 147 нче, 139 нчы урман кварталларының көнчыгыш чиге буйлап, инеш агымы буенча 950 м аска таба башка инеш тамагына кадәр уза, әлеге инеш агымы буенча 700 м өскә таба, көньякка таба урман массивы буйлап 50 м уза, алга таба 300 м авыл хужалыгы жирләре буйлап, 1,3 км көньяк-көнчыгышка таба,

400 м төньяк-көнчыгышка таба, 350 м көньяк-көнчыгышка таба, 250 м көньяк-көнбатышка таба бара, 148 нче урман кварталының көнчыгыш чиге буйлап 150 м һәм көньяк-көнбатыш чиге буйлап, сынык сызык ясап, 800 м көньяк-көнчыгышка таба, 150 м авыл хужалыгы жирләре буйлап, 148 нче урман кварталының көньяк чиге буйлап, сынык сызык ясап, 100 м көнчыгышка таба уза, алга таба, сынык сызык ясап, төньяк-көнчыгышка таба 148 нче урман кварталының көньяк-көнчыгыш чиге буйлап 1,1 км, көньяк-көнчыгышка таба авыл хужалыгы жирләре буйлап 200 м бара, 184 нче урман кварталының аерымланган кишәрлегенә көнбатыш чиге буйлап 50 м уза, алга таба инеш агымы буенча 650 м өскә таба, көньяк-көнчыгышка таба 850 м авыл хужалыгы жирләре буйлап, 1,1 км урман полосасының көньяк-көнбатыш чиге буйлап, 300 м авыл хужалыгы жирләре буйлап, 400 м урман полосасының көньяк-көнбатыш чиге буйлап бара, 200 м төньяк-көнчыгышка таба урман полосасының көньяк-көнчыгыш чиге буйлап, 450 м авыл хужалыгы жирләре буйлап, 350 м урман полосасының көньяк-көнчыгыш чиге буйлап, 1,1 км авыл хужалыгы жирләре буйлап һәм 250 м көньяк-көнчыгышка таба инешкә кадәр уза, алга таба инеш агымы буенча 2,6 км өскә таба Өшнә елгасына кадәр бара, әлеге елганы кисеп үтә, 10 м төньяк-көнчыгышка таба яр буе агач-куак массивы буйлап уза, алга таба 40 м төньяк-көнбатышка таба агач-куак массивының төньяк-көнчыгыш чиге буйлап, төньяк-көнчыгышка таба 550 м күмәк бакчаларның көньяк-көнчыгыш чиге буйлап, 550 м авыл хужалыгы жирләре буйлап, 550 м урман полосасы буйлап бара, 500 м көнчыгышка таба авыл хужалыгы жирләре буйлап инешкә кадәр уза, алга таба инеш агымы буенча 1,6 км өскә таба бара, аннары 20 м төньякка таба авыл хужалыгы жирләре буйлап, сынык сызык ясап, төньяк-көнбатышка таба «Саба урманчылыгы» Татарстан Республикасы дәүләт бюджет учреждениесенә Ленин участок урманчылыгындагы 125 нче урман кварталының көньяк чиге буйлап 100 м, авыл хужалыгы жирләре буйлап 20 м, 125 нче урман кварталының көньяк-көнбатыш чиге буйлап, сынык сызык ясап, 550 м бара, 50 м көньяк-көнбатышка таба авыл хужалыгы жирләре буйлап, 125 нче урман кварталының көньяк-көнбатыш чиге буйлап, сынык сызык ясап, 450 м төньяк-көнбатышка таба һәм төньяк-көнбатыш чиге буйлап 750 м төньяк-көнчыгышка таба бара, аннары, сынык сызык ясап, 2,4 км төньяк-көнчыгышка таба 123 нче, 120 нче урман кварталларының көнбатыш чиге буйлап, сынык сызык ясап, 50 м төньяк-көнбатышка таба авыл хужалыгы жирләре буйлап, сынык сызык ясап, төньякка таба 125 нче урман кварталының төньяк-көнбатыш чиге буйлап 150 м, авыл хужалыгы жирләре

буйлап 150 м, 100 м көньяк-көнчыгышка таба 120 нче урман кварталының төньяк-көнбатыш чиге буйлап уза, аннары төньякка таба 120 нче урман кварталының төньяк-көнбатыш чиге буйлап 30 м, авыл хужалыгы жирләре буйлап 200 м, 120 нче урман кварталының төньяк-көнбатыш чиге буйлап 350 м һәм төньяк чиге буйлап 100 м көньяк-көнчыгышка таба, 750 м авыл хужалыгы жирләре буйлап бара, аннары 44 нче урман кварталының көньяк-көнбатыш һәм көньяк чикләре буйлап, сынык сызык ясап, 1,7 км, авыл хужалыгы жирләре буйлап 2,4 км, урман полосасының көньяк чиге буйлап 200 м уза, алга таба, сынык сызык ясап, Иинка елгасын һәм яр бие агач-куак массивын кисеп үтеп, авыл хужалыгы жирләре буйлап 900 м, агач-куак массивының төньяк-көнчыгыш чиге буйлап 100 м, карьер буйлап 50 м көньяк-көнчыгышка таба һәм 250 м төньяк-көнчыгышка таба бара, аннары 700 м авыл хужалыгы жирләре буйлап уза, алга таба 350 м күмәк бакчаларның төньяк-көнбатыш чиге буйлап, 1,2 км күмәк бакчалар буйлап, 50 м авыл хужалыгы жирләре буйлап, 50 м төньякка таба 46 нчы урман кварталының төньяк-көнбатыш чиге буйлап, 100 м авыл хужалыгы жирләре буйлап бара, аннары 30 м агач-куак массивының көнчыгыш чиге буйлап, сынык сызык ясап, төньяк-көнчыгышка таба 50 м авыл хужалыгы жирләре буйлап, 30 м агач-куак массивының көньяк-көнчыгыш чиге буйлап, авыл хужалыгы жирләре буйлап 150 м төньяк-көнчыгышка таба һәм 100 м төньяк-көнбатышка таба, 100 м күмәк бакчаларның төньяк-көнчыгыш чиге буйлап уза, аннары төньякка таба, сынык сызык ясап, 550 м урман массивы буйлап, 900 м авыл хужалыгы жирләре буйлап, 50 м урман массивының көнчыгыш чиге буйлап, 100 м авыл хужалыгы жирләре буйлап бара, аннары 350 м төньяк-көнбатышка таба 45 нче урман кварталының төньяк-көнчыгыш чиге буйлап уза, алга таба 100 м урман полосасының төньяк-көнчыгыш чиге буйлап, 300 м урман полосасы буйлап Биектау, Питрәч һәм Арча муниципаль районнары чикләре тоташкан урында Югары Ия авылынан 2,1 км төньяк-көнчыгышта урнашкан 67 нче (46 нчы) тоташу ноктасына кадәр бара.

«Биектау муниципаль районы» муниципаль берәмлеге чиге «Арча муниципаль районы» муниципаль берәмлеге белән чиктәш жирдә 67 нче (46 нчы) тоташу ноктасыннан алып төньяк-көнбатышка таба 400 м урман полосасы буйлап, урман массивын кисеп үтеп, 750 м авыл хужалыгы жирләре буйлап уза, шуннан соң 150 м көнбатышка таба, «Саба урманчылыгы» Татарстан Республикасы дәүләт бюджет учреждениесенең Ленин участок урманчылыгындагы 35 нче, 34 нче урман кварталларының көньяк-көнчыгыш чиге буйлап 650 м көньяк-көнбатышка

таба һәм, сынык сызык ясап, кибеп баручы инешне кисеп үтеп, көньяк чиге буйлап 2,3 км төньяк-көнбатышка таба, сынык сызык ясап, Иинка елгасын кисеп үтеп, 900 м көньяк-көнбатышка таба 34 нче урман кварталының көньяк чиге буйлап, шуннан соң, сынык сызык ясап, 1,9 км төньяк-көнбатышка таба 33 нче урман кварталының көньяк-көнбатыш чиге буйлап, сынык сызык ясап, 33 нче урман кварталының көнбатыш һәм төньяк чикләре буйлап 1,4 км төньяк-көнчыгышка таба, 127 нче урман кварталының аерымланган кишәрлегенең төньяк-көнчыгыш чиге буйлап 50 м төньяк-көнбатышка таба, 150 м урман массивы буйлап бара, аннары 650 м авыл хужалыгы жирләре буйлап, 500 м төньякка таба, 250 м төньяк-көнбатышка таба, 450 м төньяк-көнчыгышка таба уза, алга таба, сынык сызык ясап, иңкү сазлыкны һәм инешне кисеп үтеп, 1,4 км төньякка таба, 900 м төньяк-көнбатышка таба, 2,2 км төньяк-көнчыгышка таба, урман полосасын һәм Казан – Малмыж автомобиль юлына бүлеп бирелгән полосаны кисеп үтеп, 350 м төньякка таба, 1,2 км урман полосасының көнбатыш чиге буйлап, 350 м төньяк-көнбатышка таба авыл хужалыгы жирләре буйлап Горький тимер юлына бүлеп бирелгән полосага кадәр, 50 м тимер юлга бүлеп бирелгән полосаның урман полосасы буйлап бара, әлеге тимер юлга бүлеп бирелгән полосаны кисеп үтеп, 350 м көньяк-көнбатышка таба, 30 м төньяк-көнбатышка таба урман полосасының төньяк-көнчыгыш чиге буйлап уза, алга таба авыл хужалыгы жирләре буйлап 350 м төньяк-көнбатышка таба һәм 10 м көньяк-көнбатышка таба, 20 м иңкү сазлык буенча, күлне кисеп үтеп, 20 м, янадан 20 м иңкү сазлык буенча, 100 м авыл хужалыгы жирләре буйлап бара, аннары 100 м агач-куак массивының төньяк-көнчыгыш чиге буйлап, 150 м авыл хужалыгы жирләре буйлап, 50 м урман массивының төньяк чиге буйлап Казансу елгасына кадәр уза, 2,0 км әлеге елга агымы буенча өскә таба уза, алга таба 20 м көньяк-көнчыгышка таба суляк яр буе агач-куак массивының көньяк чиге буйлап, 150 м авыл хужалыгы жирләре буйлап һәм 50 м төньяк-көнчыгышка таба, 50 м агач-куак массивы буйлап, 450 м авыл хужалыгы жирләре буйлап һәм 50 м агач-куак массивы буйлап Казансу елгасына кадәр бара, аннары 300 м әлеге елга агымы буенча өскә таба Атынка елгасы тамагына кадәр уза, алга таба 30 м әлеге елга агымы буенча өскә таба бара, аннары төньяк-көнбатышка таба 100 м авыл хужалыгы жирләре буйлап, 100 м агач-куак массивының төньяк-көнчыгыш чиге буйлап, янадан 1,2 км авыл хужалыгы жирләре буйлап уза, алга таба 1,1 км урман полосасының көнчыгыш чиге буйлап, сынык сызык ясап, авыл хужалыгы жирләре буйлап 1,4 км төньяк-көнбатышка таба һәм 1,4 км көньяк-көнбатышка таба бара, аннары 100 м ур-

ман полосасының көньяк-көнчыгыш чиге буйлап, 400 м авыл хужалыгы жирлэре буйлап кибеп баручы инешкә кадәр уза, 400 м әлеге инеш агымы буенча өскә таба уза, шуннан соң көньяк-көнбатышка таба 10 м инешнең текә яры буйлап, 100 м авыл хужалыгы жирлэре буйлап, 150 м урман полосасының көньяк-көнчыгыш чиге буйлап, 250 м авыл хужалыгы жирлэре буйлап бара, яңадан 600 м урман полосасының көньяк-көнчыгыш чиге буйлап, 100 м авыл хужалыгы жирлэре буйлап, 150 м урман полосасының көньяк-көнчыгыш чиге буйлап уза, алга таба 50 м иңкү сазлыкның көньяк-көнчыгыш чиге буйлап, авыл хужалыгы жирлэре буйлап 50 м көньяк-көнбатышка таба һәм 550 м төньяк-көнбатышка таба, 50 м иңкү сазлыкның төньяк-көнчыгыш чиге буйлап, 100 м авыл хужалыгы жирлэре буйлап һәм 350 м көньяк-көнбатышка таба, 100 м урман полосасының көньяк-көнчыгыш чиге буйлап бара, аннары 350 м авыл хужалыгы жирлэре буйлап, 100 м иңкү сазлык буйлап, 100 м авыл хужалыгы жирлэре буйлап, 650 м урман полосасының көньяк-көнчыгыш чиге буйлап, 50 м авыл хужалыгы жирлэре буйлап, 100 м урман полосасының көньяк-көнчыгыш чиге буйлап, кибеп баручы инешне кисеп үтеп, 700 м авыл хужалыгы жирлэре буйлап, шуннан соң, яңадан кибеп баручы инешне кисеп үтеп, 50 м төньяк-көнбатышка таба бара, 400 м урман полосасы буйлап, кибеп баручы инешне кисеп үтеп, 50 м чокырланган участок буйлап, кибеп баручы инешне өч мәртәбә кисеп үтеп, 250 м авыл хужалыгы жирлэре буйлап уза, алга таба 50 м урман массивының көнбатыш чиге буйлап, 50 м авыл хужалыгы жирлэре буйлап кибеп баручы инешкә кадәр бара, 1,2 км әлеге инеш агымы буенча аска таба Кызыл елгасына кадәр уза, 5,3 км әлеге елга агымы буенча өскә таба кибеп баручы инеш тамагына кадәр бара, 2,5 км әлеге инеш агымы буенча өскә таба уза, алга таба 650 м көньяк-көнчыгышка таба авыл хужалыгы жирлэре буйлап, 700 м көньяк-көнбатышка таба урман полосасының көньяк-көнчыгыш чиге буйлап, 250 м авыл хужалыгы жирлэре буйлап уза, аннары, сынык сызык ясап, урман полосасының көньяк чиге буенча 1,2 км көнбатышка таба һәм төньяк-көнчыгыш чиге буйлап 550 м төньяк-көнбатышка таба уза, алга таба 200 м авыл хужалыгы жирлэре буйлап, 450 м урман полосасының төньяк-көнчыгыш чиге буйлап, 50 м авыл хужалыгы жирлэре буйлап бара, яңадан 100 м урман полосасының төньяк-көнчыгыш чиге буйлап, 250 м авыл хужалыгы жирлэре буйлап уза, алга таба 1,3 км урман полосасының төньяк-көнчыгыш чиге буйлап 36 нчы (47 нче) тотау ноктасына кадәр бара.

«Биектау муниципаль районы» муниципаль
берәмлегенең һәм аның составындагы муниципаль
берәмлекләрнең территорияләре чикләрен
билгеләү һәм аларның статусы турында»
Татарстан Республикасы Законына
3 нче кушымта

**Биектау муниципаль районының «Айбаш авыл жирлеге»
муниципаль берәмлеге территориясе чигенең
картографик тасвирламасы**

Әлеге картографик тасвирлама «Айбаш авыл жирлеге» муниципаль берәмлеге территориясе чигенең карта-схемасын («Биектау муниципаль районы» муниципаль берәмлегенең һәм аның составындагы муниципаль берәмлекләрнең территорияләре чикләрен билгеләү һәм аларның статусы турында» Татарстан Республикасы Законына 1 нче кушымта) тасвирлаудан гыйбарәт.

Айбаш авыл жирлеге Олы Битаман, Олы Кавал, Мәмдәл, Суыксу авыл жирлекләре һәм Марий Эл Республикасы белән чиктәш.

Айбаш авыл жирлеге чиге Марий Эл Республикасы белән чиктәш жирдә Айбаш, Мәмдәл авыл жирлекләре һәм Марий Эл Республикасы чикләре тоташкан урында Яңавыл авылынан 3,3 км көнбатышта урнашкан 14 нче тоташу ноктасыннан алып Татарстан Республикасы административ чиге буйлап Айбаш, Олы Битаман авыл жирлекләре һәм Марий Эл Республикасы чикләре тоташкан урында Олы Көек авылынан 1,0 км төньякта урнашкан 11 нче тоташу ноктасына кадәр уза.

Айбаш авыл жирлеге чиге Олы Битаман авыл жирлеге белән чиктәш жирдә Айбаш, Олы Битаман һәм Суыксу авыл жирлекләре чикләре тоташкан урында Кодаш авылынан 1,8 км көнчыгышта урнашкан 10 нчы тоташу ноктасыннан алып 800 м төньякка таба авыл хужалыгы жирләре буйлап уза, аннары, ике мәртәбә Карась күлен һәм дамбаны кисеп үтеп, төньяк-көнбатышка таба 1,4 км авыл хужалыгы жирләре буйлап, 550 м урман полосасының көньяк-көнбатыш чиге буйлап, сынык сызык ясап, кибең баручы инешне кисеп үтеп, 3,7 км авыл хужалыгы жирләре буйлап 11 нче тоташу ноктасына кадәр бара.

Айбаш авыл жирлеге чиге Суыксу авыл жирлеге белән чиктәш жирдә 10 нчы тоташу ноктасыннан алып көньяк-көнбатышка таба 350 м авыл хужалыгы жирләре буйлап, 1,6 км урман полосасының көньяк-көнчыгыш чиге буйлап, 50 м авыл хужалыгы жирләре буйлап, 100 м агач-куак массивы буйлап, 750 м урман полосасының көньяк-көнчыгыш чиге буйлап, 600 м

авыл хужалыгы жирләре буйлап, 100 м «Ары урманчылыгы» Татарстан Республикасы дәүләт бюджет учреждениесең Ашыт участок урманчылыгындагы 48 нче урман кварталының көньяк-көнчыгыш чиге буйлап уза, аннары көньяк-көнчыгышка таба 50 м урман массивы буенча, берничә мәртәбә чокырларны, кибеп баручы инешне һәм «Казан – Йошкар-Ола» – Олы Күлбаш – Дөбяз автомобиль юлына бүлеп бирелгән полосаны кисеп үтеп, 1,4 км авыл хужалыгы жирләре буйлап, 100 м урман полосасының төньяк-көнчыгыш чиге буенча, производство объектын һәм сазлыкны кисеп үтеп, 200 м авыл хужалыгы жирләре буйлап, 700 м урман полосасының төньяк-көнчыгыш чиге буенча бара, шуннан соң 1,5 км көньяк-көнбатышка таба 60 нчы урман кварталының төньяк-көнбатыш чиге буйлап Айбаш, Суыксу һәм Олы Кавал авыл жирлекләре чикләре тоташкан урында Айбаш авылынан 1,7 км көньяк-көнчыгышта урнашкан 15 нче тоташу ноктасына кадәр уза.

Айбаш авыл жирлегенә чиге Олы Кавал авыл жирлегенә белән чиктәш жирдә 15 нче тоташу ноктасынан алып 200 м төньяк-көнбатышка таба «Ары урманчылыгы» Татарстан Республикасы дәүләт бюджет учреждениесең Ашыт участок урманчылыгындагы 94 нче урман кварталының аерымланган кишәрлегенә төньяк-көнбатыш чиге буйлап уза, аннары 100 м көнбатышка таба авыл хужалыгы жирләре буйлап бара, 50 м төньяк-көнбатышка таба урман массивы буйлап, 400 м урман полосасының көньяк-көнбатыш чиге буйлап уза, аннары 450 м көнбатышка таба авыл хужалыгы жирләре буйлап бара, 850 м көньяк-көнбатышка таба 59 нчы урман кварталының көньяк-көнчыгыш чиге буйлап уза, шуннан соң авыл хужалыгы жирләре буйлап 400 м көнбатышка таба, 150 м урман полосасының көньяк-көнчыгыш чиге буйлап бара, көньяк-көнбатышка таба 350 м урман полосасы буйлап, 200 м 66 нчы урман кварталының төньяк-көнбатыш чиге буйлап, 150 м авыл хужалыгы жирләре буйлап уза, аннары, сынык сызык ясап, 66 нчы урман кварталының төньяк-көнбатыш һәм көнбатыш чикләре буйлап 350 м көньякка таба Айбаш, Олы Кавал һәм Мәмдәл авыл жирлекләре чикләре тоташкан урында Мәмдәл авылынан 2,1 км төньяк-көнчыгышта урнашкан 13 нче тоташу ноктасына кадәр уза.

Айбаш авыл жирлегенә чиге Мәмдәл авыл жирлегенә белән чиктәш жирдә 13 нче тоташу ноктасынан алып, «Казан – Йошкар-Ола» – Олы Күлбаш – Дөбяз автомобиль юлына бүлеп бирелгән полосаны һәм кибеп баручы инешне кисеп үтеп, төньяк-көнбатышка таба 1,1 км авыл хужалыгы жирләре буйлап, 650 м урман полосасының көньяк-көнбатыш чиге буйлап, сынык сызык ясап, сазлыкны һәм Сөләнгеркүл күлен кисеп үтеп, 1,6 км авыл хужалыгы жирләре буйлап, 750 м урман полосасының көньяк-

көнбатыш чиге буйлап уза, 1,6 км көньяк-көнбатышка таба урман полосасының көньяк-көнчыгыш чиге буйлап бара, аннары, сынык сызык ясап, чокырларны һәм Сариулин инешен кисеп үтеп, төньяк-көнбатышка таба 1,3 км авыл хужалыгы жирләре буйлап, 100 м урман массивының төньяк-көнчыгыш чиге буйлап уза, 50 м «Ары урманчылыгы» Татарстан Республикасы дәүләт бюджет учреждениесенең Ашыт участок урманчылыгындагы 93 нче урман кварталының аерымланган кишәрлегенең төньяк-көнчыгыш чиге буйлап, 350 м авыл хужалыгы жирләре буйлап уза, шуннан соң көньяк-көнбатышка таба 100 м 93 урман кварталының аерымланган кишәрлегенең төньяк чиге буйлап, инешне кисеп үтеп, 600 м авыл хужалыгы жирләре буйлап, 50 м 87 нче урман кварталының аерымланган кишәрлегенең көньяк чиге буйлап бара, 250 м көнбатышка таба, 50 м төньякка таба, 100 м төньяк-көнчыгышка таба 56 нчы урман кварталының төньяк-көнчыгыш чиге буйлап уза, 54 нче урман кварталының көньяк-көнчыгыш чиге буйлап 150 м төньяк-көнчыгышка таба, көнчыгыш чиге буйлап 400 м төньякка таба, төньяк чиге буйлап 1,0 км төньяк-көнбатышка таба бара, аннары авыл хужалыгы жирләре буйлап 100 м төньяк-көнбатышка таба, 250 м көнчыгышка таба уза, 52 нче урман кварталының көньяк-көнчыгыш чиге буйлап 300 м төньяк-көнчыгышка таба, көнчыгыш чиге буенча 300 м төньякка таба, төньяк-көнчыгыш чиге буйлап 1,2 км көнбатышка таба бара, алга таба 200 м төньяк-көнчыгышка таба авыл хужалыгы жирләре буйлап уза, аннары 52 нчы урман кварталының төньяк-көнчыгыш чиге буйлап 100 м көнчыгышка таба, 150 м төньякка таба, 350 м төньяк-көнбатышка таба 14 нче тоташу ноктасына кадәр бара.

«Биектау муниципаль районы» муниципаль берәмлегенең һәм аның составындагы муниципаль берәмлекләрнең территорияләре чикләрен билгеләү һәм аларның статусы турында» Татарстан Республикасы Законына 4 нче кушымта

Биектау муниципаль районының «Алан-Бәксәр авыл жирлеге» муниципаль берәмлеге территориясе чигенең картографик тасвирламасы

Өлеге картографик тасвирлама «Алан-Бәксәр авыл жирлеге» муниципаль берәмлеге территориясе чигенең картасхемасын («Биектау муниципаль районы» муниципаль берәмлегенең һәм аның составындагы муниципаль берәмлекләрнең тер-

риторияләре чикләрен билгеләү һәм аларның статусы турында» Татарстан Республикасы Законына 1 нче кушымта) тасвирлаудан гыйбарәт.

Алан-Бәксәр авыл жирлеге Олы Битаман, Дөбъяз, Казаклар, Алат, Суыксу авыл жирлекләре һәм Марий Эл Республикасы белән чиктәш.

Алан-Бәксәр авыл жирлеге чиге Марий Эл Республикасы белән чиктәш жирдә Алан-Бәксәр, Олы Битаман авыл жирлекләре һәм Марий Эл Республикасы чикләре тоташкан урында Кече Битаман авылыннан 1,4 км төньякта урнашкан 7 нче тоташу ноктасыннан алып Татарстан Республикасы административ чиге буйлап Алан-Бәксәр, Казаклар авыл жирлекләре һәм Марий Эл Республикасы чикләре тоташкан урында Шөмлән авылыннан 2,7 км көньяк-көнбатышта Илет елгасында урнашкан 1 нче тоташу ноктасына кадәр уза.

Алан-Бәксәр авыл жирлеге чиге Казаклар авыл жирлеге белән чиктәш жирдә Алан-Бәксәр, Казаклар һәм Алат авыл жирлекләре чикләре тоташкан урында Алат спирт заводы авылыннан 500 м төньяк-көнчыгышта урнашкан 5 нче тоташу ноктасыннан алып көньяк-көнбатышка таба 200 м «Ары урманчылыгы» Татарстан Республикасы дәүләт бюджет учреждениесенең Ашыт участок урманчылыгындагы 32 нче урман кварталының көньяк-көнчыгыш чиге буйлап, профильле автомобиль юлына бүлеп бирелгән полосаны кисеп үтеп, 150 м авыл хужалыгы жирләре буйлап, 100 м урман массивының төньяк-көнбатыш чиге буйлап уза, алга таба, профильле автомобиль юлына бүлеп бирелгән полосаны кисеп үтеп, төньяк-көнбатышка таба 150 м авыл хужалыгы жирләре буйлап, 150 м 32 нче урман кварталының көньяк-көнбатыш чиге буйлап бара, аннары 200 м көньяк-көнбатышка таба урман массивының көньяк-көнчыгыш чиге буйлап уза, аннары 300 м төньяк-көнчыгышка таба авыл хужалыгы жирләре буйлап бара, аннары 32 нче урман кварталының көнбатыш чиге буйлап 550 м төньяк-көнчыгышка таба һәм 400 м төньяк-көнбатышка таба бара, сынык сызык ясап, көнбатышка таба 600 м 31 нче урман кварталы буйлап һәм, Алан-Бәксәр — Ары урман хужалыгы автомобиль юлына бүлеп бирелгән полосаны кисеп үтеп, 500 м 30 нчы урман кварталының көньяк чиге буйлап, аннары 650 м көньяк-көнбатышка таба 29 нчы урман кварталының көнчыгыш чиге буйлап һәм, сынык сызык ясап, 3,3 км төньяк-көнбатышка таба 29 нчы, 26 нчы урман кварталларының көньяк-көнбатыш чиге буйлап уза, 100 м көньяк-көнбатышка таба 35 нче урман кварталының төньяк-көнбатыш чиге буйлап инешкә кадәр бара, 650 м әлеге инеш агымы буенча өскә таба уза, шуннан соң, сынык сызык ясап,

төнъякка таба «Ары урманчылыгы» Татарстан Республикасы дәүләт бюджет учреждениесең Илет участок урманчылыгындагы 89, 86, 85 нче урман кварталларының көньяк-көнбатыш, төньяк-көнбатыш һәм көнбатыш чикләре буйлап, 50 м авыл хужалыгы жирләре буйлап бара, сынык сызык ясап, төньяк-көнбатышка таба 1,8 км 85, 83, 81 нче урман кварталларының көнбатыш һәм көньяк-көнбатыш чикләре буйлап, 100 м авыл хужалыгы жирләре буйлап һәм, «Алан-Бәксәр — Ары урман хужалыгы» — Гәр автомобиль юлына бүлеп бирелгән полосаны кисеп үтеп, 1,0 км 81 нче, 75 нче урман кварталларының көньяк-көнбатыш чиге буйлап, шуннан соң, сынык сызык ясап, 600 м көнбатышка таба 74 нче урман кварталының көньяк-көнчыгыш чиге буйлап бара, кибең баручы инешне кисеп үтеп, 150 м көньяк-көнчыгышка таба авыл хужалыгы жирләре буйлап, 50 м көньякка таба 74 нче урман кварталының көньяк-көнчыгыш чиге буйлап уза, алга таба көньяк-көнчыгышка таба 50 м авыл хужалыгы жирләре буйлап, 50 м 74 нче урман кварталының көньяк-көнчыгыш чиге буйлап, 150 м авыл хужалыгы жирләре буйлап бара, аннары көньяк-көнбатышка таба 1,5 км 74 нче, 80 нче урман кварталларының көньяк-көнчыгыш чиге буйлап, 350 м авыл хужалыгы жирләре буйлап, сынык сызык ясап, 80 нче урман кварталының көньяк-көнчыгыш чиге буенча 900 м һәм көньяк-көнбатыш чиге буйлап төньяк-көнбатышка таба 150 м уза, 600 м көньякка таба «Ары урманчылыгы» Татарстан Республикасы дәүләт бюджет учреждениесең Ашыт участок урманчылыгындагы 14 нче, 19 нчы урман кварталларының көнчыгыш чиге буйлап бара, аннары 100 м көньяк-көнбатышка таба авыл хужалыгы жирләре буйлап уза, алга таба 19 нчы урман кварталының көньяк-көнчыгыш чиге буйлап 850 м көньяк-көнбатышка таба һәм көньяк чиге буйлап 650 м көнбатышка таба бара, төньяк-көнбатышка таба 350 м авыл хужалыгы жирләре буйлап, 800 м 18 нче урман кварталының көньяк-көнбатыш чиге буйлап Илет елгасына кадәр уза, 500 м әлеге елга агымы буенча өскә таба бара, аннары сынык сызык ясап, 400 м көньяк-көнбатышка таба 17 нче урман кварталының көньяк-көнчыгыш чиге буйлап уза, шуннан соң көньякка таба 250 м авыл хужалыгы жирләре буйлап, сынык сызык ясап, 1,5 км 17 нче, 21 нче урман кварталларының көньяк-көнчыгыш һәм көнчыгыш чикләре буйлап 1 нче тоташу ноктасына кадәр бара.

Алан-Бәксәр авыл жирлеге чиге Алат авыл жирлеге белән чиктәш жирдә 5 нче тоташу ноктасыннан алып, Илинка елгасын кисеп үтеп, 250 м көньяк-көнчыгышка таба авыл хужалыгы жирләре буйлап һәм, профильле автомобиль юлына бүлеп бирелгән полосаны һәм яр буга агач-куак массивын кисеп үтеп, 50 м көньякка таба Ашыт елгасына кадәр уза, 3,0 км әлеге елга

агымы буенча аска таба бара, аннары көньяк-көнчыгышка таба 700 м авыл хужалыгы жирләре буйлап, 750 м «Ары урманчылыгы» Татарстан Республикасы дәүләт бюджет учреждениесенә Ашыт участок урманчылыгындагы 101 нче урман кварталының аерымланган кишәрлегенә көньяк-көнбатыш чиге буйлап, 400 м урман полосасының көньяк-көнбатыш чиге буйлап уза, шуннан соң көньякка таба 100 м авыл хужалыгы жирләре буйлап, 400 м урман полосасының көнбатыш чиге буйлап, 800 м авыл хужалыгы жирләре буйлап Дөбяз – Алан-Бәксәр – Олы Битаман – Бикнарат автомобиль юлына бүлеп бирелгән полосага кадәр бара, көньяк-көнчыгышка таба 750 м әлеге автомобиль юлына бүлеп бирелгән полосаның төньяк-көнчыгыш чиге буйлап, 400 м әлеге автомобиль юлы буйлап, 100 м авыл хужалыгы жирләре буйлап һәм 100 м көнчыгышка таба уза, алга таба 200 м көньяк-көнчыгышка таба Дөбяз – Алан-Бәксәр – Олы Битаман – Бикнарат автомобиль юлы буйлап Алан-Бәксәр, Алат һәм Дөбяз авыл жирлекләре чикләре тоташкан урында Торнаяз авылынан 2,5 км төньяк-көнбатышта урнашкан 8 нче тоташу ноктасына кадәр бара.

Алан-Бәксәр авыл жирлеге чиге Дөбяз авыл жирлеге белән чиктәш жирдә 8 нче тоташу ноктасынан алып, юл буе урман полосасын кисеп үтеп, авыл хужалыгы жирләре буйлап 1,3 км көньякка таба һәм, сынык сызык ясап, 1,1 км көньяк-көнбатышка таба уза, алга таба урман полосасының көнчыгыш чиге буйлап 400 м көньяк-көнбатышка таба һәм 400 м көньяк-көнчыгышка таба Алан-Бәксәр, Дөбяз һәм Суыксу авыл жирлекләре чикләре тоташкан урында Торнаяз авылынан 2,3 км көнбатышта урнашкан 9 нчы тоташу ноктасына кадәр бара.

Алан-Бәксәр авыл жирлеге чиге Суыксу авыл жирлеге белән чиктәш жирдә 9 нчы тоташу ноктасынан алып көнбатышка таба 950 м урман полосасының көньяк чиге буйлап, 150 м авыл хужалыгы жирләре буйлап, 800 м урман полосасының көньяк чиге буйлап уза, алга таба авыл хужалыгы жирләре буйлап 400 м көнбатышка таба, 450 м төньякка таба һәм 600 м көнбатышка таба Алан-Бәксәр, Суыксу һәм Олы Битаман авыл жирлекләре чикләре тоташкан урында Әсән авылынан 1,8 км көньяк-көнбатышта урнашкан 6 нчы тоташу ноктасына кадәр бара.

Алан-Бәксәр авыл жирлеге чиге Олы Битаман авыл жирлеге белән чиктәш жирдә 6 нчы тоташу ноктасынан алып төньякка таба 700 м урман полосасының көнбатыш чиге буйлап, 1,1 км авыл хужалыгы жирләре буйлап уза, шуннан соң төньяк-көнчыгышка таба 1,8 км урман полосасының көньяк-көнчыгыш чиге буйлап, 100 м авыл хужалыгы жирләре буйлап кибеп баручы инешкә кадәр бара, 1,1 км әлеге инеш агымы буенча аска

таба уза, алга таба, текә ярны кисеп үтеп, 800 м көнбатышка таба авыл хужалыгы жирләре буйлап, Дөбяз — Алан-Бәксәр — Олы Битаман — Бикнарат автомобиль юлына бүлеп бирелгән полосаны һәм текә ярны кисеп үтеп, 1,1 км төньякка таба Ашыт елгасына кадәр бара, 150 м әлеге елга агымы буенча аска таба аңа инеш койган жиргә кадәр уза, 1,0 км әлеге инеш агымы буенча өскә таба бара, аннары төньяк-көнбатышка таба 100 м авыл хужалыгы жирләре буйлап, 250 м «Ары урманчылыгы» Татарстан Республикасы дәүләт бюджет учреждениесең Ашыт участок урманчылыгындагы 38 нче урман кварталының төньяк-көнчыгыш чиге буйлап, 250 м 83 нче урман кварталының аерымланган кишәрлегенең көньяк-көнбатыш чиге буйлап уза, 1,2 км 38 нче урман кварталының төньяк-көнчыгыш чиге буйлап 7 нче тоташу ноктасына кадәр бара.

«Биектау муниципаль районы» муниципаль берәмлегенең һәм аның составындагы муниципаль берәмлекләрнең территорияләре чикләрен билгеләү һәм аларның статусы турында» Татарстан Республикасы Законына 5 нче кушымта

Биектау муниципаль районының «Әлдермеш авыл жирлеген» муниципаль берәмлеге территориясе чигенең картографик тасвирламасы

Әлеге картографик тасвирлама «Әлдермеш авыл жирлеген» муниципаль берәмлеге территориясе чигенең карта-схемасын («Биектау муниципаль районы» муниципаль берәмлегенең һәм аның составындагы муниципаль берәмлекләрнең территорияләре чикләрен билгеләү һәм аларның статусы турында» Татарстан Республикасы Законына 1 нче кушымта) тасвирлаудан гыйбарәт.

Әлдермеш авыл жирлеген Каенлык, Олы Кавал, Дөбяз, Суыксу, Усад һәм Чернышевка авыл жирлекләре белән чиктәш.

Әлдермеш авыл жирлеген чиге Олы Кавал авыл жирлеген белән чиктәш жирдә Әлдермеш, Олы Кавал һәм Суыксу авыл жирлекләре чикләре тоташкан урында Чәмәк авылынан 2,5 км көньякта урнашкан 16 нчы тоташу ноктасынан алып, кибеп баручы инешне кисеп үтеп, авыл хужалыгы жирләре буйлап 700 м көньяк-көнчыгышка таба, 900 м көньякка таба уза, 50 м «Ары урманчылыгы» Татарстан Республикасы дәүләт бюджет учреждениесең Ашыт участок урманчылыгындагы 95 нче урман кварталының аерымланган кишәрлегенең көнбатыш чиге буйлап

бара, аннары, сынык сызык ясап, 77 нче урман кварталының көнбатыш һәм көньяк-көнбатыш чиге буйлап 850 м көньяк-көнчыгышка таба уза, алга таба, сынык сызык ясап, 750 м көньякка таба 78 нче урман кварталының көнбатыш чиге буйлап бара, аннары көньяк-көнбатышка таба 50 м урман массивының төньяк-көнбатыш чиге буйлап, 150 м урман массивының көньяк-көнчыгыш чиге буйлап, Әлдермеш – Чуаш Иле автомобиль юлына бүлеп бирелгән полосаны кисеп үтеп, 1,2 км авыл хужалыгы жирләре буйлап Әлдермеш, Олы Кавал һәм Чернышевка авыл жирлекләре чикләре тоташкан урында Теплый Ключ авылыннан 2,3 км төньяк-көнчыгышта урнашкан 29 нчы тоташу ноктасына кадәр уза.

Әлдермеш авыл жирлеге чиге Суыксу авыл жирлеге белән чиктәш жирдә Әлдермеш, Суыксу һәм Дөбяз авыл жирлекләре чикләре тоташкан урында Чәмәк авылыннан 2,2 км көнчыгышта урнашкан 17 нче тоташу ноктасыннан алып, сынык сызык ясап, Саинка елгасын кисеп үтеп, көньяк-көнбатышка таба 950 м авыл хужалыгы жирләре буйлап, сынык сызык ясап, 850 м «Ары урманчылыгы» Татарстан Республикасы дәүләт бюджет учреждениесең Ашыт участок урманчылыгындагы 69 нчы урман кварталының көньяк-көнчыгыш чиге буйлап, кибең баручы инешне һәм чокырны кисеп үтеп, 600 м авыл хужалыгы жирләре буйлап, 250 м урман полосасының төньяк-көнбатыш чиге буйлап, 50 м урман полосасы буйлап, 550 м урман полосасының көньяк-көнчыгыш чиге буйлап, 900 м авыл хужалыгы жирләре буйлап, 150 м 76 нчы урман кварталының аерымланган кишәрлегенең көньяк-көнчыгыш чиге буйлап 16 нчы тоташу ноктасына кадәр уза.

Әлдермеш авыл жирлеге чиге Дөбяз авыл жирлеге белән чиктәш жирдә Әлдермеш, Дөбяз һәм Каенлык авыл жирлекләре чикләре тоташкан урында Чыршы авылыннан 1,8 км көнбатышта урнашкан 18 нче тоташу ноктасыннан алып көньяк-көнбатышка таба 50 м авыл хужалыгы жирләре буйлап, сынык сызык ясап, «Ары урманчылыгы» Татарстан Республикасы дәүләт бюджет учреждениесең Ашыт участок урманчылыгындагы 70 нче урман кварталының төньяк-көнбатыш чиге буенча 950 м һәм көнбатыш чиге буйлап 100 м көньякка таба уза, шуннан соң көньяк-көнчыгышка таба 150 м авыл хужалыгы жирләре буйлап, 150 м әлеге урман кварталының көньяк-көнбатыш чиге буйлап бара, аннары, кибең баручы инешне кисеп үтеп, көньякка таба 100 м авыл хужалыгы жирләре буйлап, 200 м урман полосасы буйлап уза, шуннан соң көньяк-көнбатышка таба 450 м урман полосасының көньяк-көнчыгыш чиге буйлап, 200 м авыл хужалыгы жирләре буйлап 17 нче тоташу ноктасына кадәр бара.

Әлдермеш авыл жирлеге чиге Каенлык авыл жирлеге белән чиктәш жирдә Әлдермеш, Каенлык һәм Усад авыл жирлекләре чикләре тоташкан урында Тимофеевка авылыннан 300 м көньякта Сола елгасында урнашкан 32 нче тоташу ноктасыннан алып 1,6 км Сола елгасы агымы буенча өскә таба уза, шуннан соң, «Каменка – Дөбяз – Олы Этнә» – Шуман автомобиль юлына бүлеп бирелгән полосаны кисеп үтеп, төньяк-көнбатышка таба 1,7 км авыл хужалыгы жирләре буйлап, 800 м урман полосасының төньяк-көнчыгыш чиге буйлап, 1,5 км авыл хужалыгы жирләре буйлап, Каменка – Дөбяз – Олы Этнә автомобиль юлына бүлеп бирелгән полосаны кисеп үтеп, әлеге полоса буенча 150 м, урман полосасының төньяк-көнчыгыш чиге буйлап 50 м бара, аннары, Каменка – Дөбяз – Олы Этнә автомобиль юлына бүлеп бирелгән полосаны кисеп үтеп, авыл хужалыгы жирләре буйлап 150 м көнчыгышка таба, 850 м төньякка таба, 150 м төньяк-көнчыгышка таба һәм 900 м төньяк-көнбатышка таба уза, шуннан соң төньяк-көнбатышка таба 500 м урман полосасының көньяк-көнбатыш чиге буйлап, 100 м авыл хужалыгы жирләре буйлап, 650 м урман полосасының көньяк-көнбатыш чиге буйлап, Каменка – Дөбяз – Олы Этнә автомобиль юлына бүлеп бирелгән полосаны кисеп үтеп, 100 м авыл хужалыгы жирләре буйлап, 200 м урман полосасының төньяк-көнчыгыш чиге буйлап «Ары урманчылыгы» Татарстан Республикасы дәүләт бюджет учреждениесенә Ашыт участок урманчылыгындагы 70 нче урман кварталына кадәр бара, сынык сызык ясап, 1,9 км әлеге урман кварталының төньяк-көнчыгыш чиге буйлап 18 нче тоташу ноктасына кадәр бара.

Әлдермеш авыл жирлеге чиге Усад авыл жирлеге белән чиктәш жирдә 32 нче тоташу ноктасыннан алып, Каменка – Дөбяз – Олы Этнә автомобиль юлына бүлеп бирелгән полосаны кисеп үтеп, 900 м Сола елгасы агымы буенча аска таба Әлдермеш, Усад һәм Чернышевка авыл жирлекләре чикләре тоташкан урында Тимофеевка авылыннан 1,0 км көньяк-көнбатышта урнашкан 30 нчы тоташу ноктасына кадәр уза.

Әлдермеш авыл жирлеге чиге Чернышевка авыл жирлеге белән чиктәш жирдә 30 нчы тоташу ноктасыннан алып 300 м Саинка елгасы агымы буенча өскә таба уза, шуннан соң, сынык сызык ясап, текә ярны кисеп үтеп, көньяк-көнбатышка таба 1,9 км авыл хужалыгы жирләре буйлап, 950 м урман полосасының төньяк-көнбатыш чиге буйлап бара, сынык сызык ясап, көньякка таба 700 м авыл хужалыгы жирләре буйлап, 50 м чокырның көнбатыш чиге буйлап, 200 м авыл хужалыгы жирләре буйлап Потурка инешенә кадәр уза, 2,3 км әлеге инеш агымы буенча өскә таба бара, төньяк-көнбатышка таба 550 м авыл хужалыгы

жирләре буйлап, 300 м урман полосасы буйлап, 200 м авыл хужалыгы жирләре буйлап уза, шуннан соң, «Мәскәү – Уфа» – Әлдермеш автомобиль юлына бүлеп бирелгән полосаны кисеп үтеп, көнбатышка таба 450 м авыл хужалыгы жирләре буйлап, 850 м урман полосасының көньяк чиге буйлап, 250 м көньяк-көнбатышка таба авыл хужалыгы жирләре буйлап кибең баручы инешкә кадәр бара, 250 м әлеге инеш агымы буенча өскә таба уза, төньякка таба 100 м буа буенча бара, 1,7 км кибең баручы инеш агымы буенча өскә таба бара, алга таба, сынык сызык ясап, 850 м төньяк-көнбатышка таба авыл хужалыгы жирләре буйлап бара, аннары 100 м көнбатышка таба «Ары урманчылыгы» Татарстан Республикасы дәүләт бюджет учреждениесең Ашыт участок урманчылыгындагы 96 нчы урман кварталының аерымланган кишәрлеге буйлап уза, алга таба 50 м көньяк-көнбатышка таба авыл хужалыгы жирләре буйлап бара, 200 м төньяк-көнбатышка таба 96 нчы урман кварталының аерымланган кишәрлеге буйлап уза, шуннан соң 79 нчы урман кварталының төньяк-көнчыгыш чиге буенча 250 м төньяк-көнбатышка таба, төньяк чиге буйлап 100 м көнбатышка таба һәм, сынык сызык ясап, төньяк-көнбатыш чиге буенча 950 м көньяк-көнбатышка таба 29 нчы тоташу ноктасына кадәр бара.

«Биектау муниципаль районы» муниципаль берәмлегенең һәм аның составындагы муниципаль берәмлекләрнең территорияләре чикләрен билгеләү һәм аларның статусы турында» Татарстан Республикасы Законына 6 нчы кушымта

Биектау муниципаль районының «Каенлык авыл жирлеге» муниципаль берәмлеге территориясе чигенең картографик тасвирламасы

Әлеге картографик тасвирлама «Каенлык авыл жирлеге» муниципаль берәмлеге территориясе чигенең карта-схемасын («Биектау муниципаль районы» муниципаль берәмлегенең һәм аның составындагы муниципаль берәмлекләрнең территорияләре чикләрен билгеләү һәм аларның статусы турында» Татарстан Республикасы Законына 1 нче кушымта) тасвирлаудан гыйбарәт.

Каенлык авыл жирлеге Әлдермеш, Дөбяз, Ташлы Кавал, Усад авыл жирлекләре һәм Этнә муниципаль районы белән чиктәш.

Каенлык авыл жирлеге чиге Этнә муниципаль районы белән чиктәш жирдә Каенлык, Дөбяз авыл жирлекләре һәм

Әтнә муниципаль районы чикләре тоташкан урында Олы Сола-баш авылыннан 2,4 км төньякта урнашкан 19 нчы тоташу ноктасыннан алып Биектау муниципаль районы чиге буйлап Ташлы Кавал, Каенлык авыл жирлекләре һәм Әтнә муниципаль районы чикләре тоташкан урында Олыяз авылыннан 1,0 км көнчыгышта урнашкан 23 нче тоташу ноктасына кадәр уза.

Каенлык авыл жирлеге чиге Әлдермеш авыл жирлеге белән чиктәш жирдә Каенлык, Әлдермеш һәм Усад авыл жирлекләре чикләре тоташкан урында Тимофеевка авылыннан 300 м көньякта Сола елгасында урнашкан 32 нче тоташу ноктасыннан алып 1,6 км Сола елгасы агымы буенча өскә таба уза, шуннан соң, «Каменка – Дөбяз – Олы Әтнә» – Шуман автомобиль юлына бүлөп бирелгән полосаны кисеп үтеп, төньяк-көнбатышка таба 1,7 км авыл хужалыгы жирләре буйлап, 800 м урман полосасының төньяк-көнчыгыш чиге буйлап, 1,5 км авыл хужалыгы жирләре буйлап, Каменка – Дөбяз – Олы Әтнә автомобиль юлына бүлөп бирелгән полосаны кисеп үтеп, әлеге полоса буенча 150 м, урман полосасының төньяк-көнчыгыш чиге буйлап 50 м бара, аннары, Каменка – Дөбяз – Олы Әтнә автомобиль юлына бүлөп бирелгән полосаны кисеп үтеп, авыл хужалыгы жирләре буйлап 150 м көнчыгышка таба, 850 м төньякка таба, 150 м төньяк-көнчыгышка таба һәм 900 м төньяк-көнбатышка таба уза, шуннан соң төньяк-көнбатышка таба 500 м урман полосасының көньяк-көнбатыш чиге буйлап, 100 м авыл хужалыгы жирләре буйлап, 650 м урман полосасының көньяк-көнбатыш чиге буйлап, Каменка – Дөбяз – Олы Әтнә автомобиль юлына бүлөп бирелгән полосаны кисеп үтеп, 100 м авыл хужалыгы жирләре буйлап, 200 м урман полосасының төньяк-көнчыгыш чиге буйлап «Ары урманчылыгы» Татарстан Республикасы дәүләт бюджет учреждениесенең Ашыт участок урманчылыгындагы 70 нче урман кварталына кадәр бара, сынык сызык ясап, 1,9 км әлеге урман кварталының төньяк-көнчыгыш чиге буйлап Каенлык, Әлдермеш һәм Дөбяз авыл жирлекләре чикләре тоташкан урында Чыршы авылыннан 1,8 км көнбатышта урнашкан 18 нче тоташу ноктасына кадәр уза.

Каенлык авыл жирлеге чиге Дөбяз авыл жирлеге белән чиктәш 19 нчы тоташу ноктасыннан алып 1,8 км Сола елгасы агымы буенча аска таба аңа инеш койган жиргә кадәр уза, 250 м әлеге инеш агымы буенча өскә таба бара, аннары көньяк-көнчыгышка таба 50 м чокыр буенча, сынык сызык ясап, 300 м авыл хужалыгы жирләре буйлап, 50 м урман утыртмаларының көньяк-көнбатыш чиге буйлап, урман массивын кисеп үтеп, 200 м авыл хужалыгы жирләре буйлап, сынык сызык ясап, 400 м урман утыртмаларының көньяк-көнбатыш чиге буйлап,

100 м «Ары урманчылыгы» Татарстан Республикасы дәүләт бюджет учреждениесеңең Ашыт участок урманчылыгындагы 40 нчы урман кварталының төньяк-көнчыгыш чиге буйлап уза, шуннан соң көнчыгышка таба 300 м урман утыртмаларының көньяк чиге буйлап, 250 м урман полосасының көньяк чиге буйлап, 100 м авыл хужалыгы жирләре буйлап, 550 м урман полосасының төньяк чиге буйлап, 100 м авыл хужалыгы жирләре буйлап бара, аннары көньяк-көнбатышка таба 100 м авыл хужалыгы жирләре буйлап, 800 м урман полосасының көньяк-көнчыгыш чиге буйлап, 550 м урман полосасы буйлап, 300 м урман полосасының көньяк-көнчыгыш чиге буйлап, 50 м авыл хужалыгы жирләре буйлап, 2,0 км урман полосасының көньяк-көнчыгыш чиге буйлап уза, сынык сызык ясап, 50 нче урман кварталының көнчыгыш һәм көньяк чикләре буйлап 650 м көньяк-көнбатышка таба бара, 100 м көнбатышка таба авыл хужалыгы жирләре буйлап уза, шуннан соң 92 нче урман кварталының аерымланган кишәрлегенәң төньяк чиге буенча 100 м көнбатышка таба һәм көньяк-көнбатыш чиге буйлап 150 м көньяк-көнчыгышка таба бара, көньяк-көнбатышка таба 150 м авыл хужалыгы жирләре буйлап, 450 м урман полосасы буйлап, 50 м авыл хужалыгы жирләре буйлап, 50 м 91 нче урман кварталының аерымланган кишәрлегенәң көньяк-көнчыгыш чиге буйлап, сынык сызык ясап, Сола елгасын, сазлыкны һәм агач-куак массивын кисеп үтеп, 2,3 км авыл хужалыгы жирләре буйлап, 100 м чокыр буенча, 100 м урман массивы буйлап, 30 м авыл хужалыгы жирләре буйлап урман полосасына кадәр уза, шуннан соң 350 м көньякка таба әлеге урман полосасы буйлап бара, урман полосаларының көньяк чиге буенча 450 м көнбатышка таба һәм төньяк-көнчыгыш чиге буйлап 300 м төньяк-көнбатышка таба уза, аннары авыл хужалыгы жирләре буйлап 100 м төньяк-көнбатышка таба һәм 200 м көнбатышка таба бара, шуннан соң көнбатышка таба 100 м урман полосасының көньяк чиге буйлап, чокырны кисеп үтеп, 250 м авыл хужалыгы жирләре буйлап, 150 м урман утыртмаларының көньяк чиге буйлап, 100 м авыл хужалыгы жирләре буйлап, 200 м урман полосасының көньяк чиге буйлап, 200 м урман утыртмаларының көньяк чиге буйлап бара, сынык сызык ясап, яр буе агач-куак массивын һәм Касыймов елгасын кисеп үтеп, көньяк-көнбатышка таба 2,0 км авыл хужалыгы жирләре буйлап, 650 м урман полосасының көньяк-көнчыгыш чиге буйлап, Каменка – Дөбяз – Олы Этнә автомобиль юлына бүлеп бирелгән полосаны кисеп үтеп, 100 м авыл хужалыгы жирләре буйлап, 250 м урман полосасы буйлап, 750 м урман полосасының көньяк-көнчыгыш чиге буйлап 18 нче тогашу ноктасына кадәр уза.

Каенлык авыл жирлеге чиге Ташлы Кавал авыл жирлеге белән чиктәш жирдә 23 нче тоташу ноктасыннан алып көньяк-көнбатышка таба 1,1 км урман полосасының көньяк-көнчыгыш чиге буйлап, яр бие агач-куак полосасын кисеп үтеп, 150 м авыл хужалыгы жирләре буйлап Тож елгасына кадәр уза, 400 м әлеге елга агымы буенча өскә таба аңа кибеп баручы инеш койган жиргә кадәр, 1,2 км әлеге инеш агымы буенча өскә таба бара, аннары, чокырны кисеп үтеп, көнбатышка таба 150 м авыл хужалыгы жирләре буйлап, 700 м урман полосасының көньяк чиге буйлап уза, көньякка таба 200 м авыл хужалыгы жирләре буйлап, 450 м урман полосасының көнчыгыш чиге буйлап, 150 м авыл хужалыгы жирләре буйлап бара, 200 м көньяк-көнбатышка таба «Ары урманчылыгы» Татарстан Республикасы дәүләт бюджет учреждениесенен Ашты участка урманчылыгындагы 99 нчы урман кварталының аерымланган кишәрлегенең төньяк-көнбатыш чиге буйлап уза, шуннан соң 150 м көнбатышка таба 64 нче урман кварталы буйлап бара, сынык сызык ясап, Шуманка елгасын һәм яр бие агач-куак полосаларын кисеп үтеп, 750 м көньяк-көнбатышка таба авыл хужалыгы жирләре буйлап уза, шуннан соң көнбатышка таба 300 м урман полосасы буйлап, 300 м урман полосасының көньяк чиге буйлап, 2,3 км урман полосасы буйлап бара, көньякка таба 1,0 км урман полосасының көнбатыш чиге буйлап, сынык сызык ясап, 800 м авыл хужалыгы жирләре буйлап һәм көнчыгышка таба 150 м уза, 1,2 км урман полосасы буйлап бара, шуннан соң көньяк-көнчыгышка таба 1,5 км урман полосасы буйлап, 100 м урман полосасының төньяк-көнчыгыш чиге буйлап, 150 м 98 нче урман кварталының аерымланган кишәрлегенең төньяк-көнчыгыш чиге буйлап Каенлык, Ташлы Кавал һәм Усад авыл жирлекләре чикләре тоташкан урында Өнсә авылыннан 1,2 км төньяк-көнчыгышта урнашкан 33 нче тоташу ноктасына кадәр уза.

Каенлык авыл жирлеге чиге Усад авыл жирлеге белән чиктәш жирдә 33 нче тоташу ноктасыннан алып 500 м көньяк-көнбатышка таба урман полосасы буйлап уза, алга таба көньяк-көнчыгышка таба 150 м урман полосасының төньяк-көнчыгыш чиге буйлап, 1,1 км авыл хужалыгы жирләре буйлап бара, көньякка таба 150 м урман полосасының көнчыгыш чиге буйлап, текә ярны кисеп үтеп, 350 м авыл хужалыгы жирләре буйлап Инсинка елгасына кадәр уза, 50 м әлеге елга агымы буенча аска таба аңа инеш койган жиргә кадәр бара, 2,2 км әлеге инеш агымы буенча өскә таба уза, шуннан соң 500 м көньяк-көнбатышка таба, 650 м төньяк-көнбатышка таба авыл хужалыгы жирләре буйлап бара, шуннан соң, сынык сызык ясап, 450 м төньяк-көнчыгышка таба «Ары урманчылыгы» Татарстан Рес-

публикасы дәүләт бюджет учреждениесенең Ашыт участок урманчылыгындагы 80 нче урман кварталының көнчыгыш чиге буйлап бара, сынык сызык ясап, 500 м көнбатышка таба әлеге урман кварталының төньяк чиге буйлап уза, шуннан соң 50 м төньякка таба авыл хужалыгы жирләре буйлап бара, сынык сызык ясап, 80 нче урман кварталының төньяк, төньяк-көнбатыш һәм көнбатыш чикләре буйлап 600 м көньяк-көнбатышка таба инешкә кадәр уза, 450 м әлеге инеш агымы буенча аска таба бара, аннары, сынык сызык ясап, көньяк-көнбатышка таба 1,0 км авыл хужалыгы жирләре буйлап, 250 м урман массивының көньяк-көнчыгыш чиге буйлап, сынык сызык ясап, 250 м авыл хужалыгы жирләре буйлап, сынык сызык ясап, 750 м урман утыртмаларының көньяк-көнчыгыш чиге буйлап, 250 м авыл хужалыгы жирләре буйлап 32 нче тоташу ноктасына кадәр уза.

«Биектау муниципаль районы» муниципаль берәмлегенең һәм аның составындагы муниципаль берәмлекләренң территорияләре чикләрен билгеләү һәм аларның статусы турында» Татарстан Республикасы Законына 7 нче кушымта

Биектау муниципаль районының «Бөреле авыл жирлеген» муниципаль берәмлеге территориясенең чигенең картографик тасвирламасы

Әлеге картографик тасвирлама «Бөреле авыл жирлеген» муниципаль берәмлеге территориясенең чигенең карта-схемасын («Биектау муниципаль районы» муниципаль берәмлегенең һәм аның составындагы муниципаль берәмлекләренң территорияләре чикләрен билгеләү һәм аларның статусы турында» Татарстан Республикасы Законына 1 нче кушымта) тасвирлаудан гыйбарәт.

Бөреле авыл жирлеген Биектау, Красносельский, Мүлмә, Ташлы Кавал, Усад, Чыпчык һәм Шәпше авыл жирлекләре белән чиктәш.

Бөреле авыл жирлеген чиген Биектау авыл жирлеген белән чиктәш жирдә Бөреле, Биектау һәм Шәпше авыл жирлекләре чикләре тоташкан урында Тимошкино авылыннан 2,0 км көньякта урнашкан 62 нче тоташу ноктасыннан алып 1,1 км көнбатышка таба «Шәһәр яны» Татарстан Республикасы дәүләт бюджет учреждениесенең Иске Казан участок урманчылыгындагы 121 нче, 120 нче урман кварталларының төньяк чиген буйлап, 250 м төньяк-көнбатышка таба авыл хужалыгы жирләре

буйлап уза, алга таба, сынык сызык ясап, инешне кисеп үтеп, 1,0 км көнбатышка таба 120 нче урман кварталының төньяк чиге буйлап, инешне кисеп үтеп, 120 нче, 186 нчы урман кварталларының көнбатыш чиге буйлап 1,4 км көньяк-көнчыгышка таба, шуннан соң 186 нчы, 127 нче урман кварталларының көнбатыш һәм төньяк-көнбатыш чикләре буйлап көньяк-көнбатышка таба 600 м, 300 м авыл хужалыгы жирләре буйлап, сынык сызык ясап, 127 нче, 134 нче урман кварталларының төньяк-көнбатыш һәм көньяк-көнбатыш чикләре буйлап 900 м бара, 50 м урман массивы буенча, 450 м урман полосасының төньяк чиге буйлап, 50 м урман полосасы буйлап, 250 м авыл хужалыгы жирләре буйлап инешкә кадәр уза, әлеге инеш агымы буенча өскә таба 500 м бара, аннары 181 нче урман кварталының аерымланган кишәрлеге буйлап 100 м төньяк-көнбатышка таба уза, шуннан соң төньякка таба 250 м әлеге урман кварталының аерымланган кишәрлегенә төньяк-көнчыгыш чиге буйлап, профильле автомобиль юлына бүлеп бирелгән полосаны кисеп үтеп, 300 м авыл хужалыгы жирләре буйлап, 1,4 км күмәк бакчаларның көнчыгыш чиге буйлап, 150 м авыл хужалыгы жирләре буйлап бара, аннары 176 нчы урман кварталының аерымланган кишәрлегенә көнчыгыш чиге буйлап 200 м төньяк-көнчыгышка таба, кибең баручы инешне кисеп үтеп, 400 м төньяк-көнбатышка таба, сынык сызык ясап, кибең баручы инешне кисеп үтеп, төньяк-көнчыгышка таба 300 м авыл хужалыгы жирләре буйлап, 650 м урман полосасы буйлап уза, дамбаны һәм инешне кисеп үтеп, көнчыгышка таба 350 м авыл хужалыгы жирләре буйлап, 250 м урман полосасының көньяк чиге буйлап, 150 м авыл хужалыгы жирләре буйлап, 150 м урман полосасының көньяк чиге буйлап, 150 м авыл хужалыгы жирләре буйлап, 50 м урман полосасының көньяк чиге буйлап бара, шуннан соң төньякка таба 2,0 км авыл хужалыгы жирләре буйлап, 50 м 177 нче урман кварталының аерымланган кишәрлегенә көнбатыш чиге буйлап кибең баручы инешкә кадәр бара, Казан – Малмыж автомобиль юлына бүлеп бирелгән полосаны кисеп үтеп, 2,1 км әлеге инеш агымы буенча аска таба, аннары көньяк-көнбатышка таба 200 м Горький тимер юлына бүлеп бирелгән полоса буенча, 150 м урман полосасының төньяк-көнбатыш чиге буйлап, 750 м урман полосасы буйлап, 100 м урман полосасының төньяк-көнбатыш чиге буйлап уза, шуннан соң, кибең баручы инешне, Горький тимер юлына бүлеп бирелгән полосаны кисеп үтеп, 150 м төньякка таба авыл хужалыгы жирләре буйлап бара, 200 м әлеге инеш агымы буенча аска таба Биектау, Бөреле һәм Красносельский авыл жирлекләре чикләре тоташкан урында Калинино авылын-

нан 550 м төньяк-көнчыгышта урнашкан 60 нчы тоташу ноктасына кадәр уза.

Бөреле авыл жирлеге чиге Красносельский авыл жирлеге белән чиктәш жирдә Бөреле, Красносельский һәм Усад авыл жирлекләре чикләре тоташкан урында Чубар авылыннан 1,3 км көньяк-көнчыгышта урнашкан 59 нчы тоташу ноктасыннан алып «Шәһәр яны урманчылыгы» Татарстан Республикасы дәүләт бюджет учреждениесенә Иске Казан участок урманчылыгындагы 54 нче урман кварталының төньяк-көнбатыш чиге буенча 200 м төньяк-көнчыгышка таба һәм төньяк-көнчыгыш чиге буйлап 350 м көньяк-көнчыгышка таба, 250 м авыл хужалыгы жирләре буйлап, 150 м күмәк бакчалар буйлап, 100 м авыл хужалыгы жирләре буйлап, 700 м 54 нче, 57 нче урман кварталларының төньяк-көнчыгыш чиге буйлап уза, алга таба, инешне кисеп үтеп, авыл хужалыгы жирләре буйлап 250 м төньяк-көнчыгышка таба һәм 200 м көньяк-көнчыгышка таба, 550 м 57 нче, 70 нче урман кварталларының төньяк-көнчыгыш чиге буйлап бара, инешне кисеп үтеп, 300 м авыл хужалыгы жирләре буйлап, 600 м 165 нче урман кварталының көньяк-көнбатыш чиге буйлап кибеп баручы инешкә кадәр уза, 500 м әлеге инеш агымы буенча өскә таба 60 нчы тоташу ноктасына кадәр бара.

Бөреле авыл жирлеге чиге Усад авыл жирлеге белән чиктәш жирдә Бөреле, Усад һәм Ташлы Кавал авыл жирлекләре чикләре тоташкан урында Туктамыш авылыннан 2,7 км көньяк-көнбатышта Крылай елгасында урнашкан 35 нче тоташу ноктасыннан алып 250 м Крылай елгасы агымы буенча аска таба уза, шуннан соң 700 м көньяк-көнчыгышка таба авыл хужалыгы жирләре буйлап бара, аннары көньякка таба 100 м «Шәһәр яны урманчылыгы» Татарстан Республикасы дәүләт бюджет учреждениесенә Иске Казан участок урманчылыгындагы 11 нче урман кварталының көнбатыш чиге буйлап, 100 м авыл хужалыгы жирләре буйлап, 500 м 11 нче урман кварталының көнбатыш һәм көньяк-көнбатыш чикләре буйлап уза, шуннан соң 800 м көньяк-көнбатышка таба авыл хужалыгы жирләре буйлап бара, аннары көньяк-көнчыгышка таба 450 м авыл хужалыгы жирләре буйлап, сынык сызык ясап, 1,1 км 13 нче урман кварталының көньяк-көнбатыш, көньяк һәм көньяк-көнчыгыш чикләре буйлап, 50 м авыл хужалыгы жирләре буйлап уза, көньякка таба 450 м чокыр төбе буенча, 50 м авыл хужалыгы жирләре буйлап, 100 м 16 нчы урман кварталының көнбатыш чиге буйлап бара, аннары, сынык сызык ясап, 250 м көньяк-көнбатышка таба авыл хужалыгы жирләре буйлап Крылай елгасына кадәр уза, 350 м әлеге елга агымы буенча өскә таба аңа кибеп баручы инеш койган жиргә кадәр бара, 1,7 км әлеге инеш агымы бу-

енча өскә таба уза, аннары 50 м төньяк-көнбатышка таба һәм 400 м көньяк-көнбатышка таба авыл хужалыгы жирләре буйлап бара, шуннан соң 1,6 км көнбатышка таба урман полосасы буйлап 15 нче урман кварталына кадәр уза, көньяк-көнбатышка таба 500 м әлеге урман кварталының көньяк-көнчыгыш чиге буйлап, 200 м авыл хужалыгы жирләре буйлап, 150 м 15 нче урман кварталының көньяк-көнчыгыш чиге буйлап, 1,0 км авыл хужалыгы жирләре буйлап бара, 100 м көньяк-көнчыгышка таба 173 нче урман кварталының аерымланган кишәрлегенә төньяк-көнчыгыш чиге буйлап уза, алга таба, сынык сызык ясап, авыл хужалыгы жирләре буйлап 550 м көнчыгышка таба, 200 м көньяк-көнчыгышка таба, 750 м төньяк-көнчыгышка таба, сынык сызык ясап, текә ярны кисеп үтеп, 650 м көньяк-көнчыгышка таба, 50 м 17 нче урман кварталының аерымланган кишәрлегенә көньяк чиге буйлап кибеп баручы инешкә кадәр бара, шуннан соң 50 м әлеге инеш агымы буенча аска таба Бимерка инеше белән кушылган жиргә кадәр бара, 950 м әлеге инеш агымы буенча аска таба уза, аннары, урман утыртмаларын кисеп үтеп, 750 м көнбатышка таба авыл хужалыгы жирләре буйлап, көньякка таба 300 м урман утыртмаларының көнбатыш чиге буйлап, 50 м текә ярның көньяк-көнчыгыш чиге буйлап, 40 м авыл хужалыгы жирләре буйлап уза, алга таба күмәк бакчаларның төньяк чиге буенча 100 м көнчыгышка таба, көнчыгыш чиге буйлап 150 м көньякка таба, сынык сызык ясап, көньяк-көнчыгыш һәм көньяк чикләре буйлап 950 м көньяк-көнбатышка таба уза, 900 м көнбатышка таба текә ярның төньяк чиге буйлап бара, сынык сызык ясап, күмәк бакчаларның төньяк-көнчыгыш чиге буенча 800 м көньяк-көнчыгышка таба, көньяк-көнчыгыш чиге буйлап 350 м көньяк-көнбатышка таба уза, шуннан соң, яр буе агач-куак массивын кисеп үтеп, 950 м көнбатышка таба авыл хужалыгы жирләре буйлап Казансу елгасына кадәр бара, 1,8 км әлеге елга агымы буенча өскә таба уза, алга таба, яр буе агач-куак массивын кисеп үтеп, авыл хужалыгы жирләре буйлап 250 м көньяк-көнбатышка таба һәм 150 м көньякка таба 59 нчы тоташу ноктасына кадәр бара.

Бөреле авыл жирлегенә чиге Чыпчык авыл жирлегенә белән чиктәш жирдә Бөреле, Чыпчык һәм Мүлмә авыл жирлекләре чикләре тоташкан урында Ташлы Кавал авылынан 2,5 км көньяк-көнчыгышта урнашкан 48 нче тоташу ноктасынан алып көньяк-көнбатышка таба 450 м «Шәһәр яны урманчылыгы» Татарстан Республикасы дәүләт бюджет учреждениесенә Иске Казан участок урманчылыгындагы 7 нче урман кварталының аерымланган кишәрлегенә төньяк-көнбатыш чиге буйлап, Олы Этнә — Чыпчык автомобиль юлына бүлеп бирелгән полосаны ки-

сеп үтеп, 50 м авыл хужалыгы жирлөре буйлап, 1,7 км 170 нче урман кварталының аерымланган кишәрлегенң төньяк-көнбатыш чиге буйлап уза, 200 м авыл хужалыгы жирлөре буйлап, 200 м 170 нче урман кварталының аерымланган кишәрлеге буйлап бара, алга таба авыл хужалыгы жирлөре буйлап 850 м көньяк-көнбатышка таба, 750 м көньяк-көнчыгышка таба, чокырларны кисеп үтеп, 1,1 км көньякка таба, сынык сызык ясап, яр буге агач-куак массивын кисеп үтеп, 950 м көньяк-көнбатышка таба кибеп баручы инешкә кадәр уза, 1,1 км әлеге инеш агымы буенча аска таба Казансу елгасына кадәр бара, 250 м әлеге елга агымы буенча аска таба уза, яр буге агач-куак массивын кисеп үтеп, 100 м төньякка таба авыл хужалыгы жирлөре буйлап бара, сынык сызык ясап, 1,8 км төньяк-көнбатышка таба 20 нче урман кварталының көньяк-көнчыгыш, төньяк-көнчыгыш һәм төньяк-көнбатыш чикләре буйлап уза, сынык сызык ясап, 1,1 км төньяк-көнчыгышка таба 18 нче урман кварталының көньяк-көнчыгыш чиге буйлап, 100 м авыл хужалыгы жирлөре буйлап бара, төньякка таба 100 м 18 нче урман кварталының көнчыгыш чиге буйлап, 100 м авыл хужалыгы жирлөре буйлап, 50 м үлэт чокырының көнбатыш чиге буйлап уза, 100 м 18 нче урман кварталының көнчыгыш чиге буйлап, 100 м авыл хужалыгы жирлөре буйлап һәм 50 м 18 нче урман кварталының көнчыгыш чиге буйлап бара, аннары 3,2 км көньяк-көнбатышка таба 18, 19, 23 нче урман кварталларының төньяк-көнбатыш чиге буйлап уза, шуннан соң 300 м төньяк-көнчыгышка таба 22 нче урман кварталының көньяк-көнчыгыш чиге буйлап бара, авыл хужалыгы жирлөре буйлап 150 м төньяк-көнчыгышка таба һәм 100 м көньяк-көнбатышка таба уза, 22 нче урман кварталының төньяк-көнчыгыш чиге буйлап 150 м көньяк-көнбатышка таба һәм 300 м төньякка таба бара, аннары 250 м төньяк-көнбатышка таба авыл хужалыгы жирлөре буйлап уза, шуннан соң 22 нче урман кварталының төньяк чиге буенча 150 м көнбатышка таба һәм төньяк-көнбатыш чиге буйлап 650 м көньяк-көнбатышка таба бара, 21 нче урман кварталының төньяк-көнчыгыш чиге буенча 250 м төньяк-көнбатышка таба һәм төньяк-көнбатыш чиге буйлап 650 м көньяк-көнбатышка таба уза, аннары 21 нче, 24 нче урман кварталларының көньяк-көнбатыш чиге буйлап 1,3 км көньяк-көнчыгышка таба бара, 20 м көньяк-көнбатышка таба яр буге агач-куак массивы буйлап Казансу елгасына кадәр уза, 1,6 км әлеге елга агымы буенча аска таба Ташлы Кавал – Сосновка – Бөреле тимер юл разъезды поселогы автомобиль юлына бүлеп бирелгән полосага кадәр бара, 1,4 км әлеге автомобиль юлы буйлап уза, аннары күмәк бакчалар буйлап 200 м көньяк-көнбатышка таба бара, Ташлы Кавал – Сосновка – Бөреле ти-

мер юл разъезды поселогы автомобиль юлына бүлеп бирелгән полосаны кисеп үтеп, көньяк-көнчыгышка таба 1,1 км күмәк бакчаларның көньяк-көнбатыш чиге буйлап, урман полосасын кисеп үтеп, әлеге полоса буенча 30 м уза, көньяк-көнбатышка таба 450 м әлеге урман полосасының көньяк-көнчыгыш чиге буйлап, 100 м авыл хужалыгы жирләрә буйлап бара, Горький тимер юлына бүлеп бирелгән полосаны һәм урман полосасын кисеп үтеп, 100 м көньякка таба бара, шуннан соң 250 м көньяк-көнбатышка таба Горький тимер юлына бүлеп бирелгән полоса буйлап бара, көньяк-көнчыгышка таба 250 м урман полосасы буйлап, Казан – Малмыж автомобиль юлына бүлеп бирелгән полосаны кисеп үтеп, 150 м авыл хужалыгы жирләрә буйлап, 650 м урман полосасы буйлап, 50 м авыл хужалыгы жирләрә буйлап, 750 м урман полосасы буйлап, 200 м авыл хужалыгы жирләрә буйлап инешкә кадәр уза, 250 м әлеге инеш агымы буенча өскә таба Бөреле, Чыпчык һәм Шәпше авыл жирлекләре чикләре тоташкан урында Тимошкино авылыннан 1,3 км төньяк-көнчыгышта урнашкан 63 нче тоташу ноктасына кадәр бара.

Бөреле авыл жирлеге чиге Шәпше авыл жирлеге белән чиктәш жирдә 63 нче тоташу ноктасыннан алып 450 м инеш агымы буенча өскә таба уза, 50 м төньяк-көнбатышка таба авыл хужалыгы жирләрә буйлап бара, аннары, сынык сызык ясап, 300 м көньяк-көнбатышка таба «Шәһәр яны урманчылыгы» Татарстан Республикасы дәүләт бюджет учреждениесенә Иске Казан участок урманчылыгындагы 106 нчы урман кварталының төньяк-көнбатыш чиге буйлап уза, көнбатышка таба 50 м авыл хужалыгы жирләрә буйлап, 150 м 178 нче урман кварталының аерымланган кишәрлеге буйлап бара, аннары 200 м төньяк-көнбатышка таба 106 нчы, 178 нче урман кварталларының аерымланган кишәрлекләренең төньяк-көнчыгыш чиге буйлап уза, 100 м көньяк-көнбатышка таба авыл хужалыгы жирләрә буйлап бара, аннары, сынык сызык ясап, 178 нче урман кварталының аерымланган кишәрлегенең төньяк-көнбатыш һәм көньяк-көнбатыш чикләре буйлап 400 м көньяк-көнчыгышка таба уза, әлеге урман кварталының аерымланган кишәрлеге буйлап 100 м көньяк-көнчыгышка таба һәм 150 м көньяк-көнбатышка таба бара, аннары 200 м көньякка таба 106 нчы, 178 нче урман кварталларының аерымланган кишәрлекләренең көнчыгыш чиге буйлап, сынык сызык ясап, 600 м авыл хужалыгы жирләрә буйлап, 50 м урман полосасының көнчыгыш чиге буйлап уза, сынык сызык ясап, урман массивын, буаны, инешне һәм плотинаны кисеп үтеп, 800 м көньяк-көнчыгышка таба авыл хужалыгы жирләрә буйлап, 350 м 167 нче урман кварталының төньяк-көнчыгыш чиге буйлап бара, аннары, сынык сызык ясап, 300 м

көнъяк-көнбатышка таба авыл хужалыгы жирләрә буйлап уза, 1,2 км көнъякка таба 167 нче урман кварталының көнчыгыш чиге буйлап, 100 м авыл хужалыгы жирләрә буйлап бара, 250 м 167 нче урман кварталының көнчыгыш чиге буйлап, 150 м авыл хужалыгы жирләрә буйлап уза, 150 м 167 нче урман кварталының көнчыгыш чиге буйлап, 100 м авыл хужалыгы жирләрә буйлап 62 нче тоташу ноктасына кадәр бара.

Бөреле авыл жирлегә чиге Ташлы Кавал авыл жирлегә белән чиктәш жирдә Бөреле, Ташлы Кавал һәм Мүлмә авыл жирлекләре чикләре тоташкан урында Ташлы Кавал авылынан 2,5 км көнъяк-көнчыгышта урнашкан 34 нче тоташу ноктасыннан алып 900 м төнъяк-көнбатышка таба «Шәһәр яны урманчылыгы» Татарстан Республикасы дәүләт бюджет учреждениесең Иске Казан участок урманчылыгындагы 6 нчы урман кварталының көнъяк һәм көнъяк-көнбатыш чикләре буйлап уза, Олы Этнә — Чыпчык автомобиль юлына бүлеп бирелгән полосаны кисеп үтеп, авыл хужалыгы жирләрә буйлап 500 м көнъяк-көнбатышка таба, сынык сызык ясап, Ташлы Кавал — Сосновка — Бөреле тимер юл разъезды поселогы автомобиль юлына бүлеп бирелгән полосаны кисеп үтеп, 1,9 км төнъяк-көнчыгышка таба Шимяковка елгасына кадәр бара, 850 м әлегә елга агымы буенча аска таба уза, аннары авыл хужалыгы жирләрә буйлап 200 м төнъяк-көнбатышка таба, 300 м көнъяк-көнчыгышка таба бара, берничә мәртәбә кибеп баручы инешне, текә ярны һәм урман полосасын кисеп үтеп, төнъяк-көнбатышка таба 750 м авыл хужалыгы жирләрә буйлап, 1,1 км урман полосасының көнъяк-көнбатыш чиге буйлап, сынык сызык ясап, 1,2 км авыл хужалыгы жирләрә буйлап кибеп баручы инешкә кадәр уза, 450 м әлегә инеш агымы буенча аска таба бара, аннары, сынык сызык ясап, 400 м көнъяк-көнбатышка таба авыл хужалыгы жирләрә буйлап инешкә кадәр уза, 200 м әлегә инеш агымы буенча аска таба 35 нче тоташу ноктасына кадәр бара.

Бөреле авыл жирлегә чиге Мүлмә авыл жирлегә белән чиктәш жирдә 34 нче тоташу ноктасыннан алып көнъяк-көнбатышка таба 300 м «Шәһәр яны урманчылыгы» Татарстан Республикасы дәүләт бюджет учреждениесең Иске Казан участок урманчылыгындагы 7 нче урман кварталының көнбатыш чиге буйлап, 50 м авыл хужалыгы жирләрә буйлап 48 нче тоташу ноктасына кадәр уза.

«Биектау муниципаль районы» муниципаль
берәмлегенең һәм аның составындагы
муниципаль берәмлекләренең
территорияләре чикләрен билгеләү
һәм аларның статусы турында»
Татарстан Республикасы Законына
8 нче кушымта

**Биектау муниципаль районының «Олы Битаман авыл
жирлеге» муниципаль берәмлеге территориясә чигенең
картографик тасвирламасы**

Әлеге картографик тасвирлама «Олы Битаман авыл
жирлеге» муниципаль берәмлеге территориясә чигенең карта-
схемасын («Биектау муниципаль районы» муниципаль берәмле-
генең һәм аның составындагы муниципаль берәмлекләренең тер-
риторияләре чикләрен билгеләү һәм аларның статусы турында»
Татарстан Республикасы Законына 1 нче кушымта) тасвирлау-
дан гыйбарәт.

Олы Битаман авыл жирлеге Айбаш, Алан-Бәксәр, Суыксу
авыл жирлекләре һәм Марий Эл Республикасы белән чиктәш.

Олы Битаман авыл жирлеге чиге Марий Эл Республикасы
белән чиктәш жирдә Олы Битаман, Айбаш авыл жирлекләре һәм
Марий Эл Республикасы чикләре тоташкан урында Олы Көек
авылыннан 1,0 км төньякта урнашкан 11 нче тоташу ноктасыннан
алып Татарстан Республикасы административ чиге буйлап Олы
Битаман, Алан-Бәксәр авыл жирлекләре һәм Марий Эл Респуб-
ликасы чикләре тоташкан урында Кече Битаман авылыннан 1,4 км
төньякта урнашкан 7 нче тоташу ноктасына кадәр уза.

Олы Битаман авыл жирлеге чиге Алан-Бәксәр авыл
жирлеге белән чиктәш жирдә Алан-Бәксәр, Суыксу һәм Олы Би-
таман авыл жирлекләре чикләре тоташкан урында Әсән авылын-
нан 1,8 км көньяк-көнбатышта урнашкан 6 нчы тоташу нокта-
сыннан алып төньякка таба 700 м урман полосасының көнбатыш
чиге буйлап, 1,1 км авыл хужалыгы жирләре буйлап уза, алга
таба төньяк-көнчыгышка таба 1,8 км урман полосасының көньяк-
көнчыгыш чиге буйлап, 100 м авыл хужалыгы жирләре буйлап
кибеп баручы инешкә кадәр бара, 1,1 км әлеге инеш агымы буенча
аска таба уза, алга таба 800 м көнбатышка таба авыл хужалыгы
жирләре буйлап, текә ярны кисеп үтеп, 1,1 км төньякка таба
Ашыт елгасына кадәр, Дөббяз — Алан-Бәксәр — Олы Битаман —
Бикнарат автомобиль юлына бүлеп бирелгән полосаны һәм
текә ярны кисеп үтеп, 150 м әлеге елга агымы буенча аска таба
аңарга инеш койган жиргә кадәр уза, 1,0 км әлеге инеше агымы

буенча өскә таба бара, аннары төньяк-көнбатышка таба 100 м авыл хужалыгы жирләре буйлап, 250 м «Ары урманчылыгы» Татарстан Республикасы дәүләт бюджет учреждениесең Ашыт участок урманчылыгындагы 38 нче урман кварталының төньяк-көнчыгыш чиге буйлап, 250 м 83 нче урман кварталының аерымланган кишәрлегенең көньяк-көнбатыш чиге буйлап, аннары төньяк-көнбатышка таба 100 м авыл хужалыгы жирләре буйлап, 250 м «Ары урманчылыгы» Татарстан Республикасы дәүләт бюджет учреждениесең Ашыт участок урманчылыгындагы 38 нче урман кварталының төньяк-көнчыгыш чиге буйлап, 250 м 83 нче урман кварталының аерымланган кишәрлегенең көньяк-көнбатыш чиге буйлап уза, 1,2 км «Ары урманчылыгы» Татарстан Республикасы дәүләт бюджет учреждениесең Ашыт участок урманчылыгындагы 38 нче урман кварталының төньяк-көнчыгыш чиге буйлап 7 нче тоташу ноктасына кадәр уза.

Олы Битаман авыл жирлеге чиге Суыксу авыл жирлеге белән чиктәш жирдә 6 нчы тоташу ноктасыннан алып көнбатышка таба 1,1 км урман полосасының көньяк чиге буйлап, сынык сызык ясап, 1,7 км авыл хужалыгы жирләре буйлап, кибеп баручы инешне һәм профильле автомобиль юлына бүлеп бирелгән полосаны кисеп үтеп, Олы Битаман, Суыксу һәм Айбаш авыл жирлекләре чикләре тоташкан урында Кодаш авылыннан 1,8 км көнчыгышта урнашкан 10 нчы тоташу ноктасына кадәр уза.

Олы Битаман авыл жирлеге чиге Айбаш авыл жирлеге белән чиктәш жирдә 10 нчы тоташу ноктасыннан алып 800 м төньякка таба авыл хужалыгы жирләре буйлап уза, аннары төньяк-көнбатышка таба 1,4 км авыл хужалыгы жирләре буйлап, Каракулне һәм дамбаны ике тапкыр кисеп үтеп, 550 м урман полосасының көньяк-көнбатыш чиге буйлап, сынык сызык ясап, 3,7 км авыл хужалыгы жирләре буйлап, кибеп баручы инешне кисеп үтеп, 11 нче тоташу ноктасына кадәр уза.

«Биектау муниципаль районы» муниципаль
берәмлегенең һәм аның составындагы
муниципаль берәмлекләренең
территорияләре чикләрен билгеләү
һәм аларның статусы турында»
Татарстан Республикасы Законына
9 нчы кушымта

**Биектау муниципаль районының «Олы Кавал авыл җирлеге»
муниципаль берәмлеге территориясә чигенең
картографик тасвирламасы**

Әлеге картографик тасвирлама «Олы Кавал авыл җирлеге» муниципаль берәмлеге территориясә чигенең карта-схемасын («Биектау муниципаль районы» муниципаль берәмлегенең һәм аның составындагы муниципаль берәмлекләренең территорияләре чикләрен билгеләү һәм аларның статусы турында» Татарстан Республикасы Законына 1 нче кушымта) тасвирлаудан гыйбарәт.

Олы Кавал авыл җирлеге Айбаш, Әлдермеш, Дачный, Мәмдәл, Семиозерка, Суыксу, Чернышевка авыл җирлекләре һәм Зеленодольск муниципаль районы белән чиктәш.

Олы Кавал авыл җирлеге чиге Зеленодольск муниципаль районы белән чиктәш җирдә Олы Кавал, Семиозерка авыл җирлекләре һәм Зеленодольск муниципаль районы чикләре тоташкан урында Теплый Ключ авылынан 600 м төньякта урнашкан 27 нче тоташу ноктасынан алып Биектау муниципаль районы чиге буйлап Олы Кавал, Мәмдәл авыл җирлекләре һәм Зеленодольск муниципаль районы чикләре тоташкан урында Мажар авылынан 2,3 км көньяк-көнбатышта урнашкан 24 нче тоташу ноктасына кадәр уза.

Олы Кавал авыл җирлеге чиге Мәмдәл авыл җирлеге белән чиктәш җирдә Олы Кавал, Мәмдәл һәм Айбаш авыл җирлекләре чикләре тоташкан урында Мәмдәл авылынан 2,1 км төньяк-көнчыгышта урнашкан 13 нче тоташу ноктасынан алып сынык сызык ясап, 1,2 км көньякка таба «Ары урманчылыгы» Татарстан Республикасы дәүләт бюджет учреждениесенең Ашыт участок урманчылыгындагы 66 нчы урман кварталының көнбатыш һәм көньяк-көнбатыш чикләре буйлап уза, 1,5 км көньяк-көнбатышка таба авыл хужалыгы җирләре буйлап, кибеп баручы инешне кисеп үтеп, көньяк-көнчыгышка таба 250 м авыл хужалыгы җирләре буйлап, 50 м урман полосасының төньяк-көнчыгыш чиге буйлап, 100 м авыл хужалыгы җирләре буйлап уза, 100 м буа буенча, 450 м урман полосасының төньяк-көнчыгыш чиге буйлап бара, шуннан соң көньякка таба 450 м ур-

ман полосасының көнчыгыш чиге буйлап, 600 м авыл хужалыгы жирлөре буйлап, 350 м урман полосасының көнчыгыш чиге буйлап, 100 м авыл хужалыгы жирлөре буйлап бара, көньяк-көнчыгышка таба 150 м урман полосасының төньяк-көнчыгыш чиге буйлап, 200 м авыл хужалыгы жирлөре буйлап 24 нче тоташу ноктасына кадәр уза.

Олы Кавал авыл жирлеге чиге Айбаш авыл жирлеге белән чиктәш жирдә Айбаш, Суыксу һәм Олы Кавал авыл жирлекләре чикләре тоташкан урында Айбаш авылыннан 1,7 км көньяк-көнчыгышта урнашкан 15 нче тоташу ноктасыннан алып 200 м төньяк-көнбатышка таба «Ары урманчылыгы» Татарстан Республикасы дәүләт бюджет учреждениесенә Ашыт участок урманчылыгындагы 94 нче урман кварталының аерымланган кишәрлегенә төньяк-көнбатыш чиге буйлап уза, аннары 100 м көнбатышка таба авыл хужалыгы жирлөре буйлап бара, 50 м төньяк-көнбатышка таба урман массивы буйлап, 400 м урман полосасының көньяк-көнбатыш чиге буйлап уза, аннары 450 м көнбатышка таба авыл хужалыгы жирлөре буйлап бара, 850 м көньяк-көнбатышка таба 59 нчы урман кварталының көньяк-көнчыгыш чиге буйлап уза, алга таба 400 м авыл хужалыгы жирлөре буйлап, 150 м урман полосасының көньяк-көнчыгыш чиге буйлап бара, көньяк-көнбатышка таба 350 м урман полосасы буйлап, 200 м 66 нчы урман кварталының төньяк-көнбатыш чиге буйлап, 150 м авыл хужалыгы жирлөре буйлап уза, аннары, сынык сызык ясап, 350 м көньякка таба 66 нчы урман кварталының төньяк-көнбатыш һәм көнбатыш чикләре буйлап 13 нче тоташу ноктасына кадәр бара.

Олы Кавал авыл жирлеге чиге Суыксу авыл жирлеге белән чиктәш жирдә Олы Кавал, Суыксу һәм Әлдермеш авыл жирлекләре чикләре тоташкан урында Чәмәк авылыннан 2,5 км көньякта урнашкан 16 нчы тоташу ноктасыннан алып төньяк-көнбатышка таба 1,3 км «Ары урманчылыгы» Татарстан Республикасы дәүләт бюджет учреждениесенә Ашыт участок урманчылыгындагы 76 нчы урман кварталының аерымланган кишәрлегенә көньяк-көнбатыш чиге буйлап, 50 м авыл хужалыгы жирлөре буйлап, 150 м урман массивының көньяк-көнбатыш чиге буйлап, 1,6 км авыл хужалыгы жирлөре буйлап, 400 м 68 нче урман кварталының аерымланган кишәрлегенә көньяк-көнбатыш чиге буйлап, 100 м авыл хужалыгы жирлөре буйлап, 150 м урман массивының көньяк-көнбатыш чиге буйлап уза, 400 м 68 нче урман кварталының аерымланган кишәрлегенә көньяк-көнбатыш чиге буйлап бара, 100 м урман полосасының көньяк-көнбатыш чиге буйлап, 200 м авыл хужалыгы жирлөре буйлап, 50 м урман полосасының көньяк-көнбатыш чиге буйлап

уза, аннары төньякка таба 200 м урман полосасының көнбатыш чиге буйлап, 100 м авыл хужалыгы жирләре буйлап, 150 м урман полосасының көнбатыш чиге буйлап бара, авыл хужалыгы жирләре буйлап 250 м төньякка таба, 300 м төньяк-көнбатышка таба уза, алга таба 450 м көньяк-көнбатышка таба 62 нче урман кварталының көньяк-көнчыгыш чиге буйлап бара, аннары сынык сызык ясап, 1,5 км көнбатышка таба 62 нче, 61 нче урман кварталларының көньяк чиге буйлап уза, 400 м төньяк-көнчыгышка таба 61 нче урман кварталының көнбатыш һәм төньяк-көнбатыш чикләре буйлап бара, 150 м авыл хужалыгы жирләре буйлап, 100 м 61 нче урман кварталының төньяк-көнбатыш чиге буйлап инешкә кадәр уза, сынык сызык ясап, 350 м көнбатышка таба 60 нчы урман кварталының көньяк, 750 м төньяк-көнбатышка таба көньяк-көнбатыш чикләре буйлап 15 нче тоташу ноктасына кадәр бара.

Олы Кавал авыл жирлеге чиге Әлдермеш авыл жирлеге белән чиктәш жирдә 16 нчы тоташу ноктасыннан алып авыл хужалыгы жирләре буйлап 700 м көньяк-көнчыгышка таба, кибе баручы инешне кисеп үтеп, 900 м көньякка таба уза, 50 м «Ары урманчылыгы» Татарстан Республикасы дәүләт бюджет учреждениесең Ашыт участок урманчылыгындагы 95 нче урман кварталының аерымланган кишәрлегенә көнбатыш чиге буйлап уза, аннары сынык сызык ясап, 850 м көньяк-көнчыгышка таба 77 нче урман кварталының көнбатыш һәм көньяк-көнбатыш чикләре буйлап уза, алга таба сынык сызык ясап, 750 м көньякка таба 78 нче урман кварталының көнбатыш чиге буйлап бара, аннары көньяк-көнбатышка таба 50 м урман массивының төньяк-көнбатыш чиге буйлап, 150 м урман массивының көньяк-көнчыгыш чиге буйлап, 1,2 км авыл хужалыгы жирләре буйлап, Әлдермеш – Чуаш Иле автомобиль юлына бүлеп бирелгән полосаны кисеп үтеп, Әлдермеш, Олы Кавал һәм Чернышевка авыл жирлекләре чикләре тоташкан урында Теплый Ключ авылыннан 2,3 км төньяк-көнчыгышта урнашкан 29 нчы тоташу ноктасына кадәр бара.

Олы Кавал авыл жирлеге чиге Чернышевка авыл жирлеге белән чиктәш жирдә 29 нчы тоташу ноктасыннан алып көньякка таба 200 м 79 нчы урман кварталының көнбатыш чиге буйлап, 50 м авыл хужалыгы жирләре буйлап һәм 150 м 79 нчы урман кварталының көнбатыш чиге буйлап уза, шуннан соң, сынык сызык ясап, 700 м көньяк-көнчыгышка таба авыл хужалыгы жирләре буйлап, кибе баручы инешне кисеп үтеп, Олы Кавал, Чернышевка һәм Дачный авыл жирлекләре чикләре тоташкан урында Теплый Ключ авылыннан 1,7 км төньяк-көнчыгышта урнашкан 28 нче тоташу ноктасына кадәр бара.

Олы Кавал авыл жирлегеге чиге Дачный авыл жирлегеге белән чиктәш жирдә 28 нче тоташу ноктасыннан алып 750 м көньяк-көнбатышка таба авыл хужалыгы жирләре буйлап инешкә кадәр, текә ярны кисеп үтеп, Олы Кавал, Дачный һәм Семиозерка авыл жирлекләре чикләре тоташкан урында Теплый Ключ авылыннан 1,0 км төньяк-көнчыгышта урнашкан 26 нчы тоташу ноктасына кадәр уза.

Олы Кавал авыл жирлегеге чиге Семиозерка авыл жирлегеге белән чиктәш жирдә 26 нчы тоташу ноктасыннан алып 600 м көньяк-көнбатышка таба авыл хужалыгы жирләре буйлап 27 нче тоташу ноктасына кадәр уза.

«Биектау муниципаль районы» муниципаль берәмлегенә һәм аның составындагы муниципаль берәмлекләрен территорияләре чикләрен билгеләү һәм аларның статусы турында» Татарстан Республикасы Законына 10 нчы кушымта

Биектау муниципаль районының «Биектау авыл жирлегеге» муниципаль берәмлегеге территориясегә чигенә картографик тасвирламасы

Әлегә картографик тасвирлама «Биектау авыл жирлегеге» муниципаль берәмлегеге территориясегә чигенә карта-схемасын («Биектау муниципаль районы» муниципаль берәмлегенә һәм аның составындагы муниципаль берәмлекләрен территорияләре чикләрен билгеләү һәм аларның статусы турында» Татарстан Республикасы Законына 1 нче кушымта) тасвирлаудан гыйбарәт.

Биектау авыл жирлегеге Казан шәһәре муниципаль берәмлегегә, Бөреле, Красносельский, Шәпше авыл жирлекләре һәм Питрәч муниципаль районы белән чиктәш.

Биектау авыл жирлегеге чиге Казан шәһәре муниципаль берәмлегегә белән чиктәш жирдә Биектау, Красносельский авыл жирлекләре һәм Казан шәһәре муниципаль берәмлегегә чикләре тоташкан урында Березовка поселогыннан 1,7 км көньяк-көнбатышта урнашкан 55 нче тоташу ноктасыннан алып Биектау муниципаль районы чиге буйлап Биектау авыл жирлегегә, Казан шәһәре муниципаль берәмлегегә һәм Питрәч муниципаль районы чикләре тоташкан урында Эстачи авылыннан 2,76 км көньяк-көнбатышта урнашкан 69 нчы (44 нче) тоташу ноктасына кадәр уза.

Биектау авыл жирлегеге чиге Красносельский авыл жирлегегә белән чиктәш жирдә Биектау, Красносельский һәм Бөреле авыл

жирлекләре чикләре тоташкан урында Калинино авылыннан 550 м төньяк-көнчыгышта урнашкан 60 нчы тоташу ноктасыннан алып көньяк-көнбатышка таба 250 м күмәк бакчалар буйлап, 300 м «Шәһәр яны урманчылыгы» Татарстан Республикасы дәүләт бюджет учреждениесенең Иске Казан участок урманчылыгындагы 70 нче урман кварталы буйлап, 100 м авыл хужалыгы жирләре буйлап, Горький тимер юлына бүлеп бирелгән полосаны кисеп үтеп, 750 м көнбатышка таба Горький тимер юлына бүлеп бирелгән полосаның көньяк чиге буйлап бара, аннары көньяк-көнбатышка таба 200 м авыл хужалыгы жирләре буйлап, 500 м 80 нче урман кварталының көньяк-көнчыгыш чиге буйлап һәм 150 м Казан — Малмыж автомобиль юлына бүлеп бирелгән полосаның төньяк-көнбатыш чиге буйлап уза, алга таба көньякка таба 50 м авыл хужалыгы жирләре буйлап, әлеге автомобиль юлына бүлеп бирелгән полосаны кисеп үтеп, 100 м, сынык сызык ясап, 80 нче урман кварталының көньяк-көнчыгыш чиге буйлап бара, аннары, сынык сызык ясап, 300 м көньяк-көнбатышка таба авыл хужалыгы жирләре буйлап, күлне, профильле автомобиль юлына бүлеп бирелгән полосаны кисеп үтеп, сынык сызык ясап, 3,5 км 80, 87, 86 нчы урман кварталларының көньяк-көнчыгыш чиге буйлап, Каменка елгасын кисеп үтеп, 50 м төньяк-көнбатышка таба авыл хужалыгы жирләре буйлап, Казан — Малмыж автомобиль юлына бүлеп бирелгән полосаны кисеп үтеп, көньяк-көнбатышка таба 100 м әлеге автомобиль юлына бүлеп бирелгән полосаның төньяк-көнбатыш чиге буйлап, 350 м «Шәһәр яны урманчылыгы» Татарстан Республикасы дәүләт бюджет учреждениесенең Биектау участок урманчылыгындагы 90 нчы урман кварталының көньяк-көнчыгыш һәм көньяк чикләре буйлап, 50 м авыл хужалыгы жирләре буйлап бара, шуннан соң көнбатышка таба 450 м 90 нчы урман кварталының көньяк чиге буйлап, 100 м авыл хужалыгы жирләре буйлап уза, аннары, сынык сызык ясап, 300 м төньяк-көнбатышка таба 90 нчы урман кварталының көньяк һәм көньяк-көнбатыш чикләре буйлап бара, алга таба сынык сызык ясап, 2,1 км көньяк-көнбатышка таба 89 нчы, 88 нче урман кварталларының көньяк-көнчыгыш, көньяк һәм көньяк-көнбатыш чикләре буйлап, Биектау авылы — Биектау тимер юл станциясе поселогы автомобиль юлына бүлеп бирелгән полосаны кисеп үтеп, төньяк-көнбатышка таба 150 м авыл хужалыгы жирләре буйлап, Горький тимер юлына бүлеп бирелгән полосаны кисеп үтеп, сынык сызык ясап, 1,9 км 83 нче, 74 нче урман кварталларының көньяк-көнбатыш һәм көньяк-көнчыгыш чикләре буйлап бара, алга таба көньякка таба 100 м күмәк бакчаларның төньяк-көнбатыш һәм көньяк-көнбатыш чикләре буйлап, инешне кисеп үтеп, сынык сызык

ясап, 1,4 км 82 нче урман кварталының төньяк-көнчыгыш, көнчыгыш һәм көньяк-көнчыгыш чикләре буйлап уза, аннары көньяк-көнчыгышка таба 200 м урман массивы буенча, 50 м производство объектының көнбатыш һәм көньяк-көнбатыш чикләре буйлап бара, алга таба 250 м көньякка таба авыл хужалыгы жирләре буйлап уза, аннары көньяк-көнчыгышка таба 50 м урман массивының төньяк-көнчыгыш чиге буйлап, 100 м урман массивы буенча бара, алга таба 100 м көнчыгышка таба 59 нчы урман кварталының төньяк-көнбатыш чиге буйлап, профильле автомобиль юлына һәм Горький тимер юлына бүлеп бирелгән полосаларны кисеп үтеп, 450 м көньяк-көнбатышка таба Горький тимер юлына бүлеп бирелгән полосаның көньяк-көнчыгыш чиге буйлап бара, шуннан соң төньяк-көнчыгышка таба 700 м 59 нчы урман кварталының көньяк-көнчыгыш чиге буйлап, 200 м Горький тимер юлына бүлеп бирелгән полосаның төньяк-көнбатыш чиге буйлап уза, аннары сынык сызык ясап, 200 м көнчыгышка таба авыл хужалыгы жирләре буйлап, Горький тимер юлына бүлеп бирелгән полосаны кисеп үтеп, 450 м көньяк-көнбатышка таба әлеге тимер юлга бүлеп бирелгән полосаның көньяк-көнчыгыш чиге буйлап уза, аннары авыл хужалыгы жирләре буйлап 150 м көньяк-көнчыгышка таба, 50 м төньякка таба бара, шуннан соң, сынык сызык ясап, 750 м көньяк-көнчыгышка таба 103 нче урман кварталының көньяк-көнбатыш чиге буйлап уза, аннары 650 м көньяк-көнбатышка таба 102 нче урман кварталының төньяк-көнбатыш чиге буйлап бара, шуннан соң, сынык сызык ясап, 900 м көнбатышка таба 101 нче урман кварталының төньяк һәм төньяк-көнбатыш чикләре буйлап, профильле автомобиль юлына бүлеп бирелгән полосаны кисеп үтеп, көньяк-көнбатышка таба 100 м авыл хужалыгы жирләре буйлап, 200 м 101 нче, 71 нче урман кварталларының төньяк-көнбатыш чиге буйлап бара, шуннан соң 50 м төньяк-көнбатышка таба урман массивының төньяк-көнчыгыш чиге буйлап уза, аннары 950 м көньяк-көнбатышка таба Горький тимер юлына бүлеп бирелгән полосаның көньяк-көнчыгыш чиге буйлап, әлеге тимер юл тармагын кисеп үтеп, 100 м көньяк-көнчыгышка таба производство объектының төньяк-көнчыгыш һәм 50 м көньяк-көнбатышка таба көньяк-көнчыгыш чикләре буйлап, Горький тимер юлы тармагын кисеп үтеп, сынык сызык ясап, 500 м көньяк-көнчыгышка таба 71 нче урман кварталының көнбатыш һәм көньяк чикләре буйлап бара, шуннан соң, сынык сызык ясап, 1,4 км көньяк-көнбатышка таба производство объектының төньяк-көнбатыш, төньяк-көнчыгыш, көньяк-көнчыгыш һәм көньяк-көнбатыш чикләре буйлап уза, аннары 40 м төньяк-көнбатышка таба 192 нче урман кварталының аерымланган кишәрлегенә төньяк-көнчыгыш чиге буйлап бара,

алга таба 30 м төньякка таба Киндерле тимер юл аермасы поселогы — Крутушка дөваханәсе автомобиль юлына бүлеп бирелгән полосаның көнчыгыш чиге буйлап уза, аннары 150 м төньяк-көнбатышка таба авыл хужалыгы жирләре буйлап, Киндерле тимер юл аермасы поселогы — Крутушка дөваханәсе автомобиль юлына һәм профильле автомобиль юлына бүлеп бирелгән полосаларны кисеп үтеп, көньяк-көнбатышка таба 300 м профильле автомобиль юлына бүлеп бирелгән полосаның төньяк-көнбатыш чиге буйлап, сынык сызык ясап, 400 м агач-куак үсемлекләре массивының төньяк-көнчыгыш һәм көньяк-көнчыгыш чикләре буйлап, профильле автомобиль юлына бүлеп бирелгән полосаны кисеп үтеп, 150 м авыл хужалыгы жирләре буйлап уза, аннары 50 м төньяк-көнбатышка таба Мәскәү — Уфа федераль автомобиль юлына бүлеп бирелгән полосаның төньяк-көнчыгыш чиге буйлап бара, алга таба 50 м көньяк-көнбатышка таба авыл хужалыгы жирләре буйлап, әлеге автомобиль юлына бүлеп бирелгән полосаны һәм агач-куак үсемлекләре массивын кисеп үтеп, 55 нче тоташу ноктасына кадәр уза.

Биектау авыл жирлегенә чиге Бөреле авыл жирлегенә белән чиктәш жирдә Биектау, Бөреле һәм Шәпше авыл жирлекләре чикләре тоташкан урында Тимошкино авылыннан 2,0 км көньякта урнашкан 62 нче тоташу ноктасыннан алып 1,1 км көнбатышка таба «Шәһәр яны» Татарстан Республикасы дөүләт бюджет учреждениесенә Иске Казан участка урманчылыгындагы 121 нче, 120 нче урман кварталларының төньяк чиге буйлап, 250 м төньяк-көнбатышка таба авыл хужалыгы жирләре буйлап уза, алга таба, сынык сызык ясап, инешне кисеп үтеп, 1,0 км 120 нче урман кварталының төньяк чиге буйлап көнбатышка таба, инешне кисеп үтеп, 1,4 км көньяк-көнчыгышка таба 120 нче, 186 нчы урман кварталларының көнбатыш чиге буйлап уза, шуннан соң көньяк-көнбатышка таба 600 м 186 нчы, 127 нче урман кварталларының көнбатыш һәм төньяк-көнбатыш чикләре буйлап, 300 м авыл хужалыгы жирләре буйлап, сынык сызык ясап, 900 м 127 нче, 134 нче урман кварталларының төньяк-көнбатыш һәм көньяк-көнбатыш чикләре буйлап бара, 50 м урман массивы буенча, 450 м урман полосасының төньяк чиге буйлап, 50 м урман полосасы буйлап, 250 м авыл хужалыгы жирләре буйлап инешкә кадәр уза, 500 м әлеге инеш агымы буенча өскә таба бара, аннары 100 м төньяк-көнбатышка таба 181 нче урман кварталының аерымланган кишәрлегенә буйлап уза, алга таба төньякка таба 250 м әлеге урман кварталының аерымланган кишәрлегенә төньяк-көнчыгыш чиге буйлап, 300 м авыл хужалыгы жирләре буйлап, профильле автомобиль юлына бүлеп бирелгән полосаны кисеп үтеп, 1,4 км күмәк бакчаларның

көнчыгыш чиге буйлап, 150 м авыл хужалыгы жирләрә буйлап бара, аннары 176 нчы урман кварталының аерымланган кишәрлегенең көнчыгыш чиге буйлап 200 м төньяк-көнчыгышка таба, 400 м төньяк-көнбатышка таба, кибеп баручы инешне кисеп үтеп, сынык сызык ясап, төньяк-көнчыгышка таба 300 м авыл хужалыгы жирләрә буйлап, кибеп баручы инешне кисеп үтеп, 650 м урман полосасы буйлап уза, көнчыгышка таба 350 м авыл хужалыгы жирләрә буйлап, дамбаны һәм инешне кисеп үтеп, 250 м урман полосасының көньяк чиге буйлап, 150 м авыл хужалыгы жирләрә буйлап, 150 м урман полосасының көньяк чиге буйлап, 150 м авыл хужалыгы жирләрә буйлап, 50 м урман полосасының көньяк чиге буйлап бара, алга таба төньякка таба 2,0 км авыл хужалыгы жирләрә буйлап, 50 м 177 нче урман кварталының аерымланган кишәрлегенең көнбатыш чиге буйлап кибеп баручы инешкә кадәр бара, 2,1 км әлеге инеш агымы буенча аска таба, Казан – Малмыж автомобиль юлына бүлеп бирелгән полосаны кисеп үтеп, көньяк-көнбатышка таба 200 м Горький тимер юлына бүлеп бирелгән полоса буенча, 150 м урман полосасының төньяк-көнбатыш чиге буйлап, 750 м урман полосасы буйлап, 100 м урман полосасының төньяк-көнбатыш чиге буйлап уза, алга таба 150 м төньякка таба авыл хужалыгы жирләрә буйлап, кибеп баручы инешне, Горький тимер юлына бүлеп бирелгән полосаны кисеп үтеп, 200 м әлеге инеш агымы буенча аска таба 60 нчы тоташу ноктасына кадәр уза.

Биектау авыл жирлеге чиге Шәпше авыл жирлеге белән чиктәш жирдә 62 нче тоташу ноктасыннан алып, сынык сызык ясап, көнчыгышка таба 400 м «Шәһәр яны урманчылыгы» Татарстан Республикасы дәүләт бюджет учреждениесенең Иске Казан участок урманчылыгындагы 121 нче, 122 нче урман кварталларының төньяк чиге буйлап, 100 м авыл хужалыгы жирләрә буйлап, сынык сызык ясап, 2,2 км 121 нче, 123 нче урман кварталларының төньяк һәм төньяк-көнчыгыш чикләре буйлап уза, алга таба 1,1 км көньякка таба 123 нче урман кварталының көнчыгыш чиге буйлап бара, аннары 1,5 км көнчыгышка таба 131 нче, 132 нче урман кварталларының төньяк чиге буйлап уза, алга таба 500 м көньякка таба 132 нче урман кварталының көнчыгыш чиге буйлап бара, көнбатышка таба, сынык сызык ясап, 400 м 133 нче урман кварталының төньяк чиге буйлап, 50 м авыл хужалыгы жирләрә буйлап, сынык сызык ясап, 600 м 133 нче урман кварталының төньяк чиге буйлап уза, алга таба, сынык сызык ясап, 450 м көньякка таба 133 нче урман кварталы буйлап, кибеп баручы инешне кисеп үтеп, 400 м көньяк-көнбатышка таба 133 нче урман кварталының көнчыгыш һәм 30 м төньяк-көнбатышка таба көньяк чикләре буйлап уза, алга

таба төньяк-көнбатышка таба 50 м авыл хужалыгы жирләре буйлап, сынык сызык ясап, 1,2 км 133 нче урман кварталының көньяк һәм көньяк-көнбатыш чикләре буйлап бара, аннары 900 м көньякка таба 132 нче, 139 нчы урман кварталларының көнчыгыш чиге буйлап Биектау, Шәпше авыл жирлекләре һәм Питрәч муниципаль районы чикләре тоташкан урында Кызыл Шәрәк авылыннан 5,2 км көньяк-көнбатышта урнашкан 71 нче тоташу ноктасына кадәр уза.

Биектау авыл жирлегенә чиге Питрәч муниципаль районы белән чиктәш жирдә 71 нче тоташу ноктасыннан алып Биектау муниципаль районы чиге буйлап 69 нчы (44 нче) тоташу ноктасына кадәр уза.

«Биектау муниципаль районы» муниципаль берәмлегенә һәм аның составындагы муниципаль берәмлекләрнең территорияләре чикләрен билгеләү һәм аларның статусы турында» Татарстан Республикасы Законына 11 нче кушымта

Биектау муниципаль районының «Дачный авыл жирлегенә» муниципаль берәмлегенә территориясегә чигенәң картографик тасвирламасы

Әлегә картографик тасвирлама «Дачный авыл жирлегенә» муниципаль берәмлегенә территориясегә чигенәң карта-схемасын («Биектау муниципаль районы» муниципаль берәмлегенә һәм аның составындагы муниципаль берәмлекләрнең территорияләре чикләрен билгеләү һәм аларның статусы турында» Татарстан Республикасы Законына 1 нче кушымта) тасвирлаудан гыйбарәт.

Дачный авыл жирлегенә Казан шәһәре муниципаль берәмлегенә, Олы Кавал, Красносельский, Семиозерка һәм Чернышевка авыл жирлекләрен белән чиктәш.

Дачный авыл жирлегенә чиге Семиозерка авыл жирлегенә белән чиктәш жирдә Дачный, Семиозерка һәм Олы Кавал авыл жирлекләрен чикләре тоташкан урында Теплый Ключ авылыннан 1,0 км төньяк-көнчыгышта урнашкан 26 нчы тоташу ноктасыннан алып 1,0 км инеш агымы буенча аска таба аңарга кибеп баручы инеш койган жиргә кадәр уза, 100 м әлегә инеш агымы буенча өскә таба бара, аннары көньякка таба, сынык сызык ясап, 400 м авыл хужалыгы жирләре буйлап, сынык сызык ясап, 700 м «Шәһәр яны урманчылыгы» Татарстан Республикасы дәүләт бюджет учреждениесенә Биектау участок урманчылыгын

дагы 164 нче урман кварталының аерымланган кишәрлегенә төньяк, көнбатыш һәм көньяк-көнбатыш чикләре буйлап, сынык сызык ясап, 150 м авыл хужалыгы жирләре буйлап уза, көньяк-көнчыгышка таба 50 м 164 нче урман кварталының аерымланган кишәрлегенә көньяк-көнбатыш чиге буйлап, 50 м авыл хужалыгы жирләре буйлап инешкә кадәр бара, 100 м әлеге инеш агымы буенча аска таба аңарга кибең баручы инеш койган жиргә кадәр уза, 150 м әлеге инеш агымы буенча өскә таба бара, аннары 850 м көнбатышка таба 164 нче урман кварталының аерымланган кишәрлегенә төньяк-көнбатыш чиге, 50 м көньякка таба көнбатыш чиге, инешне кисеп үтеп, сынык сызык ясап, 1,0 км көнчыгышка таба көньяк-көнбатыш чиге буйлап уза, шуннан соң көньяк-көнчыгышка таба 150 м авыл хужалыгы жирләре буйлап, 50 м 164 нче урман кварталының аерымланган кишәрлегенә көньяк-көнбатыш чиге буйлап бара, 300 м көньякка таба авыл хужалыгы жирләре буйлап уза, шуннан соң 300 м көньякка таба 178 нче урман кварталының көнбатыш, сынык сызык ясап, 1,1 км көньяк-көнчыгышка таба көньяк-көнбатыш чикләре буйлап бара, 100 м төньяк-көнчыгышка таба 177 нче урман кварталының аерымланган кишәрлегенә төньяк-көнбатыш чиге буйлап уза, алга таба, сынык сызык ясап, көньяк-көнчыгышка таба 250 м авыл хужалыгы жирләре буйлап, инешне кисеп үтеп, сынык сызык ясап, 550 м 177 нче урман кварталының аерымланган кишәрлегенә төньяк-көнчыгыш чиге буйлап бара, 350 м төньяк-көнчыгышка таба 178 нче урман кварталының аерымланган кишәрлегенә төньяк-көнбатыш чиге буйлап уза, шуннан соң көньякка таба 150 м әлеге аерымланган кишәрлек буйлап, 150 м урман массивының көнчыгыш чиге буйлап, 100 м авыл хужалыгы жирләре буйлап, 50 м 178 нче урман кварталының аерымланган кишәрлегенә көнчыгыш чиге буйлап бара, сынык сызык ясап, көньяк-көнчыгышка таба 1,2 км 172 нче урман кварталының төньяк-көнчыгыш чиге буйлап, сынык сызык ясап, 800 м 177 нче урман кварталының аерымланган кишәрлегенә төньяк-көнбатыш, төньяк-көнчыгыш һәм көнчыгыш чикләре буйлап уза, шуннан соң, көньякка таба 50 м авыл хужалыгы жирләре буйлап, 150 м 177 нче урман кварталының аерымланган кишәрлегенә көнчыгыш чиге буйлап бара, көньяк-көнчыгышка таба 100 м урман полосасының төньяк-көнчыгыш чиге буйлап, 300 м авыл хужалыгы жирләре буйлап, 500 м 33 нче урман кварталының көньяк-көнбатыш чиге буйлап уза, шуннан соң, сынык сызык ясап, 2,9 км көньякка таба 34, 35, 36 нчы урман кварталлары буйлап һәм 300 м 36 нчы урман кварталының көньяк чиге буйлап бара, аннары 30 м көньяк-көнчыгышка таба урман массивы буйлап уза, шун-

нан соң 1,0 км көньяк-көнбатышка таба «Мәскәү — Уфа» — Әлдермеш автомобиль юлына бүлеп бирелгән полосаның көнбатыш чиге буйлап Дачный, Семиозерка авыл жирлекләре һәм Казан шәһәре муниципаль берәмлеге чикләре тоташкан урында Макаровка авылынан 1,2 км көньяк-көнчыгышта урнашкан 40 нчы тоташу ноктасына кадәр бара.

Дачный авыл жирлеге чиге Олы Кавал авыл жирлеге белән чиктәш жирдә Олы Кавал, Чернышевка һәм Дачный авыл жирлекләре чикләре тоташкан урында Теплый Ключ авылынан 1,7 км төньяк-көнчыгышта урнашкан 28 нче тоташу ноктасыннан алып 750 м көньяк-көнбатышка таба авыл хужалыгы жирләре буйлап инешкә кадәр, текә ярны кисеп үтеп, 26 нчы тоташу ноктасына кадәр уза.

Дачный авыл жирлеге чиге Чернышевка авыл жирлеге белән чиктәш жирдә Дачный, Чернышевка һәм Красносельский авыл жирлекләре чикләре тоташкан урында Дачный поселогынан 250 м көнчыгышта Казансу елгасында урнашкан 43 нче тоташу ноктасыннан алып төньяк-көнбатышка таба 100 м агачкуак үсемлекләре массивы буйлап, инешне кисеп үтеп, 700 м авыл хужалыгы жирләре буйлап Каймарка елгасына кадәр уза, 5,6 км шушы елга агымы буенча өскә таба бара, 30 м көньяк-көнчыгышка таба авыл хужалыгы жирләре буйлап уза, аннары, сынык сызык ясап, 250 м көньяк-көнбатышка таба «Шәһәр яны урманчылыгы» Татарстан Республикасы дәүләт бюджет учреждениесенә Биектау участка урманчылыгындагы 181 нче урман кварталының аерымланган кишәрлегенә төньяк-көнчыгыш һәм көньяк-көнчыгыш чикләре буйлап бара, сынык сызык ясап, 800 м авыл хужалыгы жирләре буйлап уза, 100 м көнбатышка таба 181 нче урман кварталының аерымланган кишәрлегенә көньяк чиге буйлап бара, аннары, сынык сызык ясап, көньяк-көнбатышка таба 150 м авыл хужалыгы жирләре буйлап, сынык сызык ясап, 150 м 181 нче урман кварталының аерымланган кишәрлегенә көнчыгыш һәм көньяк-көнчыгыш чикләре буйлап, 100 м авыл хужалыгы жирләре буйлап уза, сынык сызык ясап, 1,0 км көнбатышка таба 181 нче урман кварталының аерымланган кишәрлегенә көньяк-көнчыгыш һәм көньяк-көнбатыш чикләре буйлап бара, аннары 300 м төньяк-көнбатышка таба урман утыртмаларының көньяк-көнбатыш чиге буйлап уза, сынык сызык ясап, 1,1 км көнбатышка таба авыл хужалыгы жирләре буйлап бара, аннары 100 м төньяк-көнбатышка таба урман утыртмаларының көньяк-көнбатыш чиге буйлап уза, аннары көньяк-көнбатышка таба 150 м текә ярның көньяк чиге буйлап, 100 м авыл хужалыгы жирләре буйлап, 100 м текә ярның көньяк чиге буйлап бара, сынык сызык ясап, авыл хужалыгы жирләре

буйлап 750 м көньяк-көнбатышка таба, сынык сызык ясап, 1,6 км төньякка таба, «Мәскәү — Уфа» — Әлдермеш автомобиль юлына бүлеп бирелгән полосаны һәм чокырны кисеп үтеп, 1,1 км көньяк-көнбатышка таба уза, төньякка таба 100 м 180 нче урман кварталының аерымланган кишәрлегенең көнбатыш һәм төньяк-көнбатыш чикләре буйлап, 400 м авыл хужалыгы жирләре буйлап бара, аннары агач-куак үсемлекләре массивының көнбатыш чиге буенча төньякка таба 40 м, төньяк чиге буйлап көнчыгышка таба 50 м уза, сынык сызык ясап, 250 м төньяк-көнчыгышка таба авыл хужалыгы жирләре буйлап бара, 300 м көньяк-көнбатышка таба 180 нче урман кварталының аерымланган кишәрлегенең көньяк-көнчыгыш һәм көньяк-көнбатыш чикләре буйлап уза, 400 м төньяк-көнчыгышка таба һәм 300 м төньяк-көнбатышка таба авыл хужалыгы жирләре буйлап бара, аннары төньяк-көнбатышка таба 50 м 183 нче урман кварталының аерымланган кишәрлегенең төньяк-көнчыгыш чиге буйлап, сынык сызык ясап, 900 м авыл хужалыгы жирләре буйлап, 100 м 58 нче урман кварталының төньяк-көнчыгыш чиге буйлап уза, кибең баручы инешне кисеп үтеп, 500 м әлеге урман кварталы буйлап бара, аннары көнбатышка таба 450 м 58 нче урман кварталының көнбатыш чиге буйлап, 800 м авыл хужалыгы жирләре буйлап уза, төньяк-көнчыгышка таба 550 м авыл хужалыгы жирләре буйлап, 550 м урман полосасының көньяк-көнчыгыш чиге буйлап бара, аннары төньяк-көнбатышка таба 450 м авыл хужалыгы жирләре буйлап, урман массивын кисеп үтеп, 50 м 180 нче урман кварталының аерымланган кишәрлегенең көньяк-көнбатыш чиге буйлап 28 нче тоташу ноктасына кадәр уза.

Дачный авыл жирлеге чиге Красносельский авыл жирлеге белән чиктәш жирдә 43 нче тоташу ноктасыннан алып 100 м Казансу елгасы агымы буенча аска таба уза, шуннан соң 300 м көньяк-көнбатышка таба «Шәһәр яны урманчылыгы» Татарстан Республикасы дәүләт бюджет учреждениесең Биектау участок урманчылыгындагы 64 нче урман кварталының төньяк-көнбатыш чиге буйлап бара, аннары 100 м көньякка таба авыл хужалыгы жирләре буйлап уза, сынык сызык ясап, 1,0 км көньяк-көнбатышка таба 64 нче урман кварталының төньяк-көнбатыш чиге буйлап бара, аннары, урман массивын кисеп үтеп, 200 м көньякка таба авыл хужалыгы жирләре буйлап уза, шуннан соң 250 м көнбатышка таба 64 нче урман кварталының төньяк-көнбатыш чиге буйлап бара, аннары 300 м төньяк-көнбатышка таба авыл хужалыгы жирләре буйлап уза, шуннан соң, сынык сызык ясап, 850 м көньяк-көнбатышка таба 63 нче урман кварталының төньяк, төньяк-көнбатыш һәм көнбатыш чикләре буйлап бара, 200 м көньякка таба авыл хужалыгы

жирләре буйлап уза, 250 м көньяк-көнбатышка таба 63 нче урман кварталының көнбатыш чиге буйлап бара, алга таба, сынык сызык ясап, 250 м көньяк-көнчыгышка таба авыл хужалыгы жирләре буйлап уза, сынык сызык ясап, төньяк-көнбатышка таба 1,0 км 63 нче, 62 нче урман кварталларының көнбатыш һәм төньяк-көнбатыш чикләре буйлап, 100 м авыл хужалыгы жирләре буйлап бара, көньяк-көнчыгышка таба 150 м 62 нче урман кварталының төньяк һәм төньяк-көнбатыш чикләре буйлап, 100 м авыл хужалыгы жирләре буйлап уза, аннары, сынык сызык ясап, 400 м көнбатышка таба 62 нче урман кварталының төньяк-көнбатыш чиге буйлап бара, алга таба, сынык сызык ясап, 1,2 км төньяк-көнбатышка таба 60 нчы урман кварталының төньяк-көнчыгыш, 300 м көнбатышка таба төньяк һәм 950 м көньяк-көнбатышка таба төньяк-көнбатыш чикләре буйлап Дачный, Красносельский авыл жирлекләре һәм Казан шәһәре муниципаль берәмлеге чикләре тоташкан урында Дачный поселогыннан 2,5 км көньяк-көнбатышта урнашкан 44 нче тоташу ноктасына кадәр уза.

Дачный авыл жирлеге чиге Казан шәһәре муниципаль берәмлеге белән чиктәш жирдә 44 нче тоташу ноктасыннан алып Биектау муниципаль районы чиге буйлап 40 нчы тоташу ноктасына кадәр уза.

«Биектау муниципаль районы» муниципаль берәмлегенә һәм аның составындагы муниципаль берәмлекләренә территорияләре чикләрен билгеләү һәм аларның статусы турында» Татарстан Республикасы Законына 12 нче кушымта

Биектау муниципаль районының «Дөбяз авыл жирлеге» муниципаль берәмлеге территориясә чигенәң картографик тасвирламасы

Элеге картографик тасвирлама «Дөбяз авыл жирлеге» муниципаль берәмлеге территориясә чигенәң карта-схемасын («Биектау муниципаль районы» муниципаль берәмлегенә һәм аның составындагы муниципаль берәмлекләренә территорияләре чикләрен билгеләү һәм аларның статусы турында» Татарстан Республикасы Законына 1 нче кушымта) тасвирлаудан гыйбарәт.

Дөбяз авыл жирлеге Алан-Бәксәр, Әлдермеш, Каенлык, Алат, Суыксу авыл жирлекләре һәм Этнә муниципаль районы белән чиктәш.

Дөбьяз авыл жирлеге чиге Суыксу авыл жирлеге белән чиктәш жирдә Дөбьяз, Суыксу һәм Алан-Бәксәр авыл жирлекләре чикләре тоташкан урында Торнаяз авылыннан 2,3 км көнбатышта урнашкан 9 нчы тоташу ноктасыннан алып көньяк-көнчыгышка таба 50 м авыл хужалыгы жирләре буйлап, 200 м «Ары урманчылыгы» Татарстан Республикасы дәүләт бюджет учреждениесең Ашыт участок урманчылыгындагы 49 нчы урман кварталының аерымланган кишәрлегенең төньяк-көнчыгыш чиге буйлап, 2,0 км авыл хужалыгы жирләре буйлап, 450 м урман полосасының төньяк-көнчыгыш чиге буйлап, 50 м авыл хужалыгы жирләре буйлап уза, алга таба көньяк-көнбатышка таба 200 м авыл хужалыгы жирләре буйлап, «Казан – Йошкар-Ола» – Олы Күлбаш – Дөбьяз автомобиль юлына бүлеп бирелгән полосаны кисеп үтеп, 650 м урман полосасының көньяк-көнчыгыш чиге буйлап, 750 м авыл хужалыгы жирләре буйлап, 650 м урман полосасының көньяк-көнчыгыш чиге буйлап, 200 м урман полосасы буйлап бара, аннары көньяк-көнчыгышка таба 400 м урман полосасы буйлап, 100 м урман полосасының көньяк-көнбатыш чиге буйлап, 650 м авыл хужалыгы жирләре буйлап, кибеп баручы инешне кисеп үтеп, 550 м урман полосасының көньяк-көнбатыш чиге буйлап, 500 м авыл хужалыгы жирләре буйлап Дөбьяз, Суыксу һәм Әлдермеш авыл жирлекләре чикләре тоташкан урында Чәмәк авылыннан 2,2 км көнчыгышта урнашкан 17 нче тоташу ноктасына кадәр бара.

Дөбьяз авыл жирлеге чиге Алан-Бәксәр авыл жирлеге белән чиктәш жирдә Алан-Бәксәр, Алат һәм Дөбьяз авыл жирлекләре чикләре тоташкан урында Торнаяз авылыннан 2,5 км төньяк-көнбатышта урнашкан 8 нче тоташу ноктасыннан алып авыл хужалыгы жирләре буйлап 1,3 км көньякка таба, юл буе урман полосасын кисеп үтеп, сынык сызык ясап, 1,1 км көньяк-көнбатышка таба уза, алга таба 400 м төньяк-көнбатышка таба һәм 400 м көньяк-көнчыгышка таба урман полосасының көнчыгыш чиге буйлап 9 нчы тоташу ноктасына кадәр бара.

Дөбьяз авыл жирлеге чиге Алат авыл жирлеге белән чиктәш жирдә Дөбьяз, Алат авыл жирлекләре һәм Этнә муниципаль районы чикләре тоташкан урында Олы Салабаш авылыннан 2,7 км төньякта урнашкан 12 нче тоташу ноктасыннан алып көнбатышка таба 100 м авыл хужалыгы жирләре буйлап, 50 м агач-куак үсемлекләре массивы буйлап уза, алга таба көньяк-көнбатышка таба 150 м агач-куак үсемлекләренең көньяк-көнчыгыш чиге буйлап, 350 м әлеге агач-куак үсемлекләре массивы буйлап, 1,1 км авыл хужалыгы жирләре буйлап, 400 м чокыр төбе буенча инешкә кадәр бара, 900 м әлеге инеш агымы буенча аска таба уза, алга таба 1,1 км көньяк-көнбатышка таба авыл хужалыгы

жирләрә буйлап бара, көньякка таба 250 м урман полосасының көнчыгыш чиге буйлап, 250 м урман полосасы буйлап уза, алга таба авыл хужалыгы жирләрә буйлап 300 м көньяк-көнбатышка таба, Каменка – Дөбяз – Олы Этнә автомобиль юлына бүлеп бирелгән полосаны кисеп үтеп, 300 м төньяк-көнбатышка таба инеш авызына кадәр бара, 1,2 км әлеге инеш агымы буенча аска таба, аның башка инеш белән кушылган жиренә кадәр уза, 2,2 км әлеге инеш агымы буенча өскә таба бара, аннары 450 м төньяк-көнбатышка таба авыл хужалыгы жирләрә буйлап, инешне берничә тапкыр кисеп үтеп, көнбатышка таба 100 м авыл хужалыгы жирләрә буйлап, 800 м урман полосасының көньяк чиге буйлап 8 нче тоташу ноктасына кадәр бара.

Дөбяз авыл жирлеге чиге Этнә муниципаль районы белән чиктәш жирдә 12 нче тоташу ноктасыннан алып көньяк-көнчыгышка таба Биектау муниципаль районы чиге буйлап Дөбяз, Каенлык авыл жирлекләре һәм Этнә муниципаль районы чикләре тоташкан урында Олы Солабаш авылыннан 2,4 км төньякта урнашкан 19 нчы тоташу ноктасына кадәр уза.

Дөбяз авыл жирлеге чиге Каенлык авыл жирлеге белән чиктәш 19 нчы тоташу ноктасыннан алып 1,8 км Сола елгасы агымы буенча аска таба аңа инеш койган жиргә кадәр уза, 250 м әлеге инеш агымы буенча өскә таба бара, аннары көньяк-көнчыгышка таба 50 м чокыр буенча, сынык сызык ясап, 300 м авыл хужалыгы жирләрә буйлап, 50 м урман утыртмаларының көньяк-көнбатыш чиге буйлап, 200 м авыл хужалыгы жирләрә буйлап, урман массивын кисеп үтеп, сынык сызык ясап, 400 м урман утыртмаларының көньяк-көнбатыш чиге буйлап, чокырны кисеп үтеп, 100 м «Ары урманчылыгы» Татарстан Республикасы дәүләт бюджет учреждениесенә Ашыт участок урманчылыгындагы 40 нчы урман кварталының төньяк-көнчыгыш чиге буйлап уза, алга таба көнчыгышка таба 300 м урман утыртмаларының көньяк чиге буйлап, 250 м урман полосасының көньяк чиге буйлап, 100 м авыл хужалыгы жирләрә буйлап, 550 м урман полосасының төньяк чиге буйлап, 100 м авыл хужалыгы жирләрә буйлап бара, аннары көньяк-көнбатышка таба 100 м авыл хужалыгы жирләрә буйлап, 800 м урман полосасының көньяк-көнчыгыш чиге буйлап, 550 м урман полосасы буйлап, 300 м урман полосасының көньяк-көнчыгыш чиге буйлап, 50 м авыл хужалыгы жирләрә буйлап, 2,0 км урман полосасының көньяк-көнчыгыш чиге буйлап уза, сынык сызык ясап, 650 м көньяк-көнбатышка таба 50 нче урман кварталының көнчыгыш һәм көньяк чикләре буйлап бара, 100 м көнбатышка таба авыл хужалыгы жирләрә буйлап уза, алга таба 100 м көнбатышка таба 92 нче урман кварталының ае-

рымланган кишәрлегенең төньяк һәм 150 м көньяк-көнчыгышка таба көньяк-көнбатыш чикләре буйлап бара, көньяк-көнбатышка таба 150 м авыл хужалыгы жирләре буйлап, 450 м урман полосасы буйлап, 50 м авыл хужалыгы жирләре буйлап, 50 м 91 нче урман кварталының аерымланган кишәрлегенең көньяк-көнчыгыш чиге буйлап, сынык сызык ясап, 2,3 км авыл хужалыгы жирләре буйлап, Сола елгасын, сазлыкны һәм агач-куак үсемлекләре массивын кисеп үтеп, 100 м чокыр бунча, 100 м урман массивы буйлап, 30 м авыл хужалыгы жирләре буйлап урман полосасына кадәр уза, алга таба 350 м көньякка таба әлеге урман полосасы буйлап бара, 450 м көнбатышка таба урман полосаларының көньяк һәм 300 м төньяк-көнбатышка таба төньяк-көнчыгыш чикләре буйлап уза, аннары авыл хужалыгы жирләре буйлап 100 м төньяк-көнбатышка таба һәм 200 м көнбатышка таба уза, шуннан соң көнбатышка таба 100 м урман полосасының көньяк чиге буйлап, 250 м авыл хужалыгы жирләре буйлап, чокырны кисеп үтеп, 150 м урман утыртмаларының көньяк чиге буйлап, 100 м авыл хужалыгы жирләре буйлап, 200 м урман полосасының көньяк чиге буйлап, 200 м урман утыртмаларының көньяк чиге буйлап бара, сынык сызык ясап, көньяк-көнбатышка таба 2,0 км авыл хужалыгы жирләре буйлап, агач-куак үсемлекләренен яр буе массивын һәм Касыймов елгасын кисеп үтеп, 650 м урман полосасының көньяк-көнчыгыш чиге буйлап, 100 м авыл хужалыгы жирләре буйлап, Каменка — Дөбъяз — Олы Этнә автомобиль юлына бүлеп бирелгән полосаны кисеп үтеп, 250 м урман полосасы буйлап, 750 м урман полосасының көньяк-көнчыгыш чиге буйлап Әлдермеш, Дөбъяз һәм Каенлык авыл жирлекләре чикләре тоташкан урында Чыршы авылынан 1,8 км көнбатышта урнашкан 18 нче тоташу ноктасына кадәр уза.

Дөбъяз авыл жирлеге чиге Әлдермеш авыл жирлеге белән чиктәш жирдә 18 нче тоташу ноктасынан алып көньяк-көнбатышка таба 50 м авыл хужалыгы жирләре буйлап, сынык сызык ясап, 950 м «Ары урманчылыгы» Татарстан Республикасы дәүләт бюджет учреждениесең Ашыт участка урманчылыгындагы 70 нче урман кварталының төньяк-көнбатыш чиге һәм 100 м көньякка таба көнбатыш чиге буйлап уза, алга таба көньяк-көнчыгышка таба 150 м авыл хужалыгы жирләре буйлап, 150 м әлеге урман кварталының көньяк-көнбатыш чиге буйлап бара, аннары көньякка таба 100 м авыл хужалыгы жирләре буйлап, кибеп баручы инешне кисеп үтеп, 200 м урман полосасы буйлап уза, шуннан соң көньяк-көнбатышка таба 450 м урман полосасының көньяк-көнчыгыш чиге буйлап, 200 м авыл хужалыгы жирләре буйлап 17 нче тоташу ноктасына кадәр бара.

«Биектау муниципаль районы» муниципаль
берәмлегенең һәм аның составындагы
муниципаль берәмлекләренең
территорияләре чикләрен билгеләү
һәм аларның статусы турында»
Татарстан Республикасы Законына
13 нче кушымта

**Биектау муниципаль районының «Иске Казан авыл җирлеге»
муниципаль берәмлеге территориясә чигенең
картографик тасвирламасы**

Әлеге картографик тасвирлама «Иске Казан авыл җирлеге» муниципаль берәмлеге территориясә чигенең карта-схемасын («Биектау муниципаль районы» муниципаль берәмлегенең һәм аның составындагы муниципаль берәмлекләренең территорияләре чикләрен билгеләү һәм аларның статусы турында» Татарстан Республикасы Законына 1 нче кушымта) тасвирлаудан гыйбарәт.

Иске Казан авыл җирлеге Коркачык, Мүлмә, Чыпчык, Ямаширмә авыл җирлекләре, Арча һәм Питрәч муниципаль районнары белән чиктәш.

Иске Казан авыл җирлеге чиге Питрәч муниципаль районы белән чиктәш җирдә Иске Казан авыл җирлеге, Питрәч һәм Арча муниципаль районнары чикләре тоташкан урында Югары Ия авылынан 2,1 км төньяк-көнчыгышта урнашкан 67 нче (46 нчы) тоташу ноктасынан алып Биектау муниципаль районы чиге буйлап Иске Казан, Ямаширмә авыл җирлекләре һәм Питрәч муниципаль районы чикләре тоташкан урында Югары Ия авылынан 2,9 км көньяк-көнбатышта урнашкан 66 нчы тоташу ноктасына кадәр уза.

Иске Казан авыл җирлеге чиге Ямаширмә авыл җирлеге белән чиктәш җирдә Иске Казан, Ямаширмә һәм Чыпчык авыл җирлекләре чикләре тоташкан урында Ямаширмә авылынан 800 м төньяк-көнбатышта урнашкан 64 нче тоташу ноктасынан алып көнчыгышка таба 100 м авыл хужалыгы җирләре буйлап, 50 м урман полосасының төньяк чиге буйлап, 300 м урман полосасы буйлап уза, авыл хужалыгы җирләре буйлап 40 м көнчыгышка таба, 150 м көньякка таба, 500 м көнчыгышка таба, инешне кисеп үтеп, көнчыгышка таба 350 м карьер буенча, 200 м авыл хужалыгы җирләре буйлап, 300 м урман полосасының төньяк чиге буйлап, 200 м урман полосасы буйлап уза, шуннан соң көньяк-көнчыгышка таба 1,0 км урман полосасының төньяк-көнчыгыш чиге буйлап, 50 м авыл хужалыгы җирләре буйлап, 50 м урман полосасының төньяк-көнчыгыш чиге буйлап, 350 м авыл

хужалыгы жирләрә буйлап, 100 м сазлыкның көньяк-көнбатыш чиге буйлап, 300 м сазлык буйлап, 150 м урман полосасы буйлап, 800 м урман полосасының төньяк-көнчыгыш чиге буйлап, «Коркачык – Югары Ия» – Татар Урматы автомобиль юлына бүлеп бирелгән полосаны кисеп үтеп, 50 м авыл хужалыгы жирләрә буйлап, 150 м урман полосасының төньяк-көнчыгыш чиге буйлап, сынык сызык ясап, 1,3 км авыл хужалыгы жирләрә буйлап бара, көньякка таба 350 м «Саба урманчылыгы» Татарстан Республикасы дәүләт бюджет учреждениесенен Ленин участок урманчылыгындагы 27 нче урман кварталының көнбатыш чиге буйлап, 50 м авыл хужалыгы жирләрә буйлап, 250 м 27 нче урман кварталының көнбатыш чиге буйлап уза, аннары, сынык сызык ясап, көньяк-көнчыгышка таба 850 м 27 нче урман кварталының көньяк-көнбатыш һәм көньяк чикләре буйлап, 100 м авыл хужалыгы жирләрә буйлап бара, 300 м көньякка таба урман полосасының көнчыгыш чиге буйлап Коркачык – Югары Ия автомобиль юлына бүлеп бирелгән полосага кадәр уза, 3,1 км көньяк-көнчыгышка таба әлегә автомобиль юлы буйлап бара, алга таба, сынык сызык ясап, 400 м көньяк-көнбатышка таба авыл хужалыгы жирләрә буйлап инешкә кадәр уза, 200 м әлегә инеш агымы буенча өскә таба бара, алга таба, сынык сызык ясап, 1,1 км көньяк-көнбатышка таба авыл хужалыгы жирләрә буйлап, көньякка таба 250 м агач-куак үсемлекләре массивының көнбатыш чиге буйлап, 150 м авыл хужалыгы жирләрә буйлап бара, 100 м төньяк-көнчыгышка таба сазлыкның көньяк һәм көнчыгыш чикләре буйлап уза, сынык сызык ясап, 1,0 км көньяк-көнчыгышка таба авыл хужалыгы жирләрә буйлап инешкә кадәр бара, 2,0 км әлегә инеш агымы буенча өскә таба уза, 40 м көньяк-көнчыгышка таба 44 нче урман кварталының төньяк-көнчыгыш чиге һәм 50 м көньяк-көнбатышка таба көньяк-көнчыгыш чиге буйлап бара, 150 м көньяк-көнбатышка таба авыл хужалыгы жирләрә буйлап уза, 250 м көньякка таба 44 нче урман кварталының көньяк-көнчыгыш чиге буйлап 66 нчы тоташу ноктасына кадәр бара.

Иске Казан авыл жирлегә чиге Чыпчык авыл жирлегә белән чиктәш жирдә Иске Казан, Чыпчык һәм Коркачык авыл жирлекләре чикләре тоташкан урында Коркачык тимер юл аермасы поселогыннан 550 м көньякта урнашкан 50 нче тоташу ноктасыннан алып 650 м көньякка таба һәм 1,4 км көньяк-көнчыгышка таба Коркачык – Югары Ия автомобиль юлына бүлеп бирелгән полосаның төньяк-көнчыгыш чиге буйлап 64 нче тоташу ноктасына кадәр уза.

Иске Казан авыл жирлегә чиге Коркачык авыл жирлегә белән чиктәш жирдә Иске Казан, Коркачык һәм Мүлмә авыл

жирлекләре чикләре тоташкан урында Сасмак авылыннан 850 м көньяк-көнбатышта Казансу елгасында урнашкан 49 нче тоташу ноктасыннан алып, сынык сызык ясап, 1,7 км көньякка таба, агач-куак үсемлекләренең яр бие массивын, Горький тимер юлына бүлеп бирелгән полосаны һәм аның юл бие урман полосаларын кисеп үтеп, көнбатышка таба 550 м урман полосасы буйлап, 50 м авыл хужалыгы жирләре буйлап бара, аннары көньякка таба 150 м авыл хужалыгы жирләре буйлап, 150 м сәнәгать объектынның көнчыгыш чиге буйлап, 50 м авыл хужалыгы жирләре буйлап Казан — Малмыж автомобиль юлына бүлеп бирелгән полосага кадәр бара, аннары 500 м көнбатышка таба әлеге автомобиль юлы буйлап 50 нче тоташу ноктасына кадәр уза.

Иске Казан авыл жирлеге чиге Мүлмә авыл жирлеге белән чиктәш жирдә Иске Казан, Мүлмә авыл жирлекләре һәм Арча муниципаль районы чикләре тоташкан урында Рус Урматы авылыннан 2,4 км көньяк-көнчыгышта урнашкан 52 нче тоташу ноктасыннан алып авыл хужалыгы жирләре буйлап, сынык сызык ясап, 550 м төньяк-көнбатышка таба, 2,3 км төньяк-көнчыгышка таба, Казан — Малмыж автомобиль юлына бүлеп бирелгән полосаны кисеп үтеп, 350 м көнбатышка таба, 800 м төньякка таба уза, алга таба 200 м төньяк-көнчыгышка таба урман полосасының көньяк-көнчыгыш чиге буйлап бара, төньяк-көнбатышка таба 450 м авыл хужалыгы жирләре буйлап, Горький тимер юлына бүлеп бирелгән полосаны һәм аның юл бие урман полосаларын кисеп үтеп, 100 м агач-куак үсемлекләре массивы буенча Казансу елгасына кадәр уза, 1,4 км әлеге елга агымы буенча аска таба бара, аннары 1,7 км төньяк-көнбатышка таба авыл хужалыгы жирләре буйлап, агач-куак үсемлекләренең яр бие массивын кисеп үтеп, көнбатышка таба 100 м авыл хужалыгы жирләре буйлап, 50 м плотина буенча, сынык сызык ясап, 3,0 км авыл хужалыгы жирләре буйлап бара, аннары 1,0 км көньякка таба урман полосасының көнчыгыш чиге буйлап уза, алга таба авыл хужалыгы жирләре буйлап 40 м көньяк-көнчыгышка таба, 400 м көнчыгышка таба, 1,6 км көньякка таба Казансу елгасына кадәр бара, 1,2 км әлеге елга агымы буенча аска таба уза, шуннан соң авыл хужалыгы жирләре буйлап 150 м төньяк-көнчыгышка таба, агач-куак үсемлекләренең яр бие полосасын кисеп үтеп, 350 м көнчыгышка таба, 250 м көньяк-көнчыгышка таба, 550 м көнбатышка таба Казансу елгасына кадәр бара, 2,9 км әлеге елга агымы буенча аска таба уза, шуннан соң 500 м көнбатышка таба авыл хужалыгы жирләре буйлап бара, сынык сызык ясап, 450 м төньяк-көнбатышка таба урман утыртмалары буенча уза, шуннан соң, сынык сызык ясап, авыл хужалыгы жирләре буйлап 500 м төньякка таба һәм 150 м төньяк-көнчыгышка таба Казансу

елгасына кадәр бара, 2,5 км әлеге елга агымы буенча аска таба 49 нчы тоташу ноктасына кадәр уза.

Иске Казан авыл жирлегеге чиге Арча муниципаль районы белән чиктәш жирдә 52 нче тоташу ноктасыннан алып Биектау муниципаль районы чиге буйлап 67 нче (46 нчы) тоташу ноктасына кадәр уза.

«Биектау муниципаль районы» муниципаль
берәмлегенен һәм аның составындагы муниципаль
берәмлекләрнен территорияләре чикләрен
билгеләү һәм аларның статусы турында»
Татарстан Республикасы Законына
14 нче кушымта

**Биектау муниципаль районының «Казаклар авыл жирлеген»
муниципаль берәмлеге территориясеге чигенен
картографик тасвирламасы**

Әлеге картографик тасвирлама «Казаклар авыл жирлеген» муниципаль берәмлеге территориясеге чигенен карта-схемасын («Биектау муниципаль районы» муниципаль берәмлегенен һәм аның составындагы муниципаль берәмлекләрнен территорияләре чикләрен билгеләү һәм аларның статусы турында» Татарстан Республикасы Законына 1 нче кушымта) тасвирлаудан гыйбарәт.

Казаклар авыл жирлеген Алан-Бәксәр, Алат авыл жирлекләре, Этнә муниципаль районы һәм Марий Эл Республикасы белән чиктәш.

Казаклар авыл жирлеген чиген Марий Эл Республикасы белән чиктәш жирдә Казаклар, Алан-Бәксәр авыл жирлекләре һәм Марий Эл Республикасы чикләре тоташкан урында Шөмлән авылыннан 2,7 км көньяк-көнбатышта Илет елгасында урнашкан 1 нче тоташу ноктасыннан алып Татарстан Республикасы административ чиген буйлап Казаклар авыл жирлеген, Этнә муниципаль районы һәм Марий Эл Республикасы чикләре тоташкан урында Наратлык авылыннан 5,2 км төньяк-көнчыгышта урнашкан 3 нче (11 нче) тоташу ноктасына кадәр уза.

Казаклар авыл жирлеген чиген Этнә муниципаль районы белән чиктәш жирдә 3 нче (11 нче) тоташу ноктасыннан алып Биектау муниципаль районы чиген буйлап Казаклар, Алат авыл жирлекләре һәм Этнә муниципаль районы чикләре тоташкан урында Казаклар авылыннан 1,1 км көньяк-көнчыгышта урнашкан 4 нче тоташу ноктасына кадәр уза.

Казаклар авыл жирлеген чиген Алат авыл жирлеген белән чиктәш жирдә 4 нче тоташу ноктасыннан алып 450 м кибен

баручы инеш агымы буенча өскә таба уза, алга таба төньяк-көнбатышка таба 50 м агач-куак үсемлекләре массивы буйлап, 300 м авыл хужалыгы жирләре буйлап бара, аннары көньяк-көнбатышка таба 250 м авыл хужалыгы жирләре буйлап, 50 м «Ары урманчылыгы» Татарстан Республикасы дәүләт бюджет учреждениесенең Ашыт участок урманчылыгындагы 86 нчы урман кварталының аерымланган кишәрлегенең көнбатыш чиге буйлап уза, шуннан соң көнбатышка таба 150 м авыл хужалыгы жирләре буйлап, 700 м урман полосасының көньяк чиге буйлап, Алат – Казаклар автомобиль юлына бүлеп бирелгән полосаны кисеп үтеп, 200 м авыл хужалыгы жирләре буйлап бара, 450 м төньяк-көнбатышка таба чокырның көньяк-көнбатыш чиге буйлап Илинка елгасына кадәр уза, 2,0 км әлеге елга агымы буенча аска таба бара, аннары, Илинка елгасының текә ярын һәм кибеп баручы инешне кисеп үтеп, 250 м көнбатышка таба авыл хужалыгы жирләре буйлап уза, шуннан соң төньяк-көнбатышка таба 600 м авыл хужалыгы жирләре буйлап, чокырны һәм кибеп баручы инешне кисеп үтеп, 450 м 85 нче урман кварталының төньяк-көнчыгыш чиге буйлап бара, 300 м авыл хужалыгы жирләре буйлап, 350 м урман полосасының төньяк-көнчыгыш чиге буйлап, 500 м 85 нче урман кварталының төньяк-көнчыгыш чиге буйлап уза, 100 м авыл хужалыгы жирләре буйлап, 50 м 88 нче урман кварталының аерымланган кишәрлегенең көньяк-көнбатыш чиге буйлап бара, 400 м 85 нче урман кварталының төньяк-көнчыгыш чиге буйлап уза, аннары 100 м төньякка таба авыл хужалыгы жирләре буйлап бара, сынык сызык ясап, 300 м төньяк-көнбатышка таба 85 нче урман кварталының төньяк-көнчыгыш чиге буйлап уза, Алан-Бәксәр – Ары урман хужалыгы автомобиль юлына бүлеп бирелгән полосаны кисеп үтеп, әлеге полоса буйлап 25 м, төньякка таба 50 м «Ары урманчылыгы» Татарстан Республикасы дәүләт бюджет учреждениесенең Илет участок урманчылыгындагы 101 нче урман кварталының көнчыгыш чиге буйлап, Алан-Бәксәр – Ары урман хужалыгы автомобиль юлына бүлеп бирелгән полосаны кисеп үтеп, әлеге полоса буйлап 100 м, урман утыртмаларының көнчыгыш чиге буйлап 150 м, авыл хужалыгы жирләре буйлап 100 м уза, шуннан соң төньяк-көнбатышка таба 100 м авыл хужалыгы жирләре буйлап, 100 м 88 нче урман кварталының көньяк-көнбатыш чиге буйлап бара, аннары 101 нче урман кварталының төньяк-көнбатыш чиге буйлап көньяк-көнбатышка таба, сынык сызык ясап, көньяк-көнбатыш һәм көньяк чикләре буйлап 2,1 км көньяк-көнчыгышка таба уза, Алан-Бәксәр – Ары урман хужалыгы автомобиль юлына бүлеп бирелгән полосаны кисеп үтеп, 20 м көнчыгышка таба әлеге полоса буйлап, көньяк-көнбатышка таба 2,4 км «Ары урманчы-

лыгы» Татарстан Республикасы дәүләт бюджет учреждениесенең Ашыт участок урманчылыгындагы 85 нче урман кварталының көньяк-көнбатыш чиге буйлап, 300 м авыл хужалыгы жирләре буйлап бара, шуннан соң, сынык сызык ясап, 400 м көньякка таба 32 нче урман кварталының көнчыгыш чиге буйлап бара, 100 м көньяк-көнчыгышка таба авыл хужалыгы жирләре буйлап уза, шуннан соң 100 м көньякка таба 32 нче урман кварталының көнчыгыш чиге буйлап Казаклар, Алат һәм Алан-Бәксәр авыл жирлекләре чикләре тоташкан урында Алат спирт заводы авылынан 500 м төньяк-көнчыгышта урнашкан 5 нче тоташу ноктасына кадәр бара.

Казаклар авыл жирлеге чиге Алан-Бәксәр авыл жирлеге белән чиктәш жирдә 5 нче тоташу ноктасынан алып көньяк-көнбатышка таба 200 м «Ары урманчылыгы» Татарстан Республикасы дәүләт бюджет учреждениесенең Ашыт участок урманчылыгындагы 32 нче урман кварталының көньяк-көнчыгыш чиге буйлап, 150 м авыл хужалыгы жирләре буйлап, профильле автомобиль юлына бүлеп бирелгән полосаны кисеп үтеп, 100 м урман массивының төньяк-көнбатыш чиге буйлап уза, алга таба төньяк-көнбатышка таба 150 м авыл хужалыгы жирләре буйлап, профильле автомобиль юлына бүлеп бирелгән полосаны кисеп үтеп, 150 м 32 нче урман кварталының көньяк-көнбатыш чиге буйлап бара, аннары 200 м көньяк-көнбатышка таба урман массивының көньяк-көнчыгыш чиге буйлап уза, аннары 300 м төньяк-көнчыгышка таба авыл хужалыгы жирләре буйлап бара, шуннан соң 32 нче урман кварталының көнбатыш чиге буйлап 550 м төньяк-көнчыгышка таба һәм 400 м төньяк-көнбатышка таба уза, сынык сызык ясап, көнбатышка таба 600 м 31 нче урман кварталы буйлап һәм, Алан-Бәксәр – Ары урман хужалыгы автомобиль юлына бүлеп бирелгән полосаны кисеп үтеп, 500 м 30 нчы урман кварталының көньяк чиге буйлап, аннары 650 м көньяк-көнбатышка таба 29 нчы урман кварталының көнчыгыш чиге буйлап һәм, сынык сызык ясап, 3,3 км төньяк-көнбатышка таба 29 нчы, 26 нчы урман кварталларының көньяк-көнбатыш чиге буйлап уза, 100 м көньяк-көнбатышка таба 35 нче урман кварталының төньяк-көнбатыш чиге буйлап инешкә кадәр бара, 650 м әлеге инеш агымы буенча өскә таба уза, сынык сызык ясап, төньякка таба «Ары урманчылыгы» Татарстан Республикасы дәүләт бюджет учреждениесенең Илет участок урманчылыгындагы 89, 86, 85 нче урман кварталларының көньяк-көнбатыш, төньяк-көнбатыш һәм көнбатыш чикләре буйлап, 50 м авыл хужалыгы жирләре буйлап бара, сынык сызык ясап, төньяк-көнбатышка таба 1,8 км 85, 83, 81 нче урман кварталларының көнбатыш һәм көньяк-көнбатыш чикләре буйлап, 100 м авыл хужалыгы

жирләре буйлап һәм 1,0 км 81 нче, 75 нче урман кварталларының көньяк-көнбатыш чиге буйлап, «Алан-Бәксәр — Ары урман хужалыгы» — Гәр автомобиль юлына бүлеп бирелгән полосаны кисеп үтеп, сынык сызык ясап, 600 м көнбатышка таба 74 нче урман кварталының көньяк-көнчыгыш чиге буйлап бара, 150 м көньяк-көнчыгышка таба авыл хужалыгы жирләре буйлап, ки-беп баручы инешне кисеп үтеп, 50 м көньякка таба 74 нче урман кварталының көньяк-көнчыгыш чиге буйлап уза, шуннан соң көньяк-көнчыгышка таба 50 м авыл хужалыгы жирләре буйлап, 50 м 74 нче урман кварталының көньяк-көнчыгыш чиге буйлап, 150 м авыл хужалыгы жирләре буйлап бара, аннары көньяк-көнбатышка таба 1,5 км 74 нче, 80 нче урман кварталларының көньяк-көнчыгыш чиге буйлап, 350 м авыл хужалыгы жирләре буйлап, сынык сызык ясап, 80 нче урман кварталының көньяк-көнчыгыш чиге буенча 900 м һәм көньяк-көнбатыш чиге буйлап төньяк-көнбатышка таба 150 м уза, 600 м көньякка таба «Ары урманчылыгы» Татарстан Республикасы дәүләт бюджет учреждениесенең Ашыт участок урманчылыгындагы 14 нче, 19 нчы урман кварталларының көнчыгыш чиге буйлап бара, аннары 100 м көньяк-көнбатышка таба авыл хужалыгы жирләре буйлап уза, алга таба 850 м көньяк-көнбатышка таба 19 нчы урман кварталының көньяк чиге буйлап һәм 650 м көнбатышка таба көньяк чиге буйлап бара, төньяк-көнбатышка таба 350 м авыл хужалыгы жирләре буйлап, 800 м 18 нче урман кварталының көньяк-көнбатыш чиге буйлап Илет елгасына кадәр уза, 500 м әлеге елга агымы буенча өскә таба бара, аннары, сынык сызык ясап, 400 м көньяк-көнбатышка таба 17 нче урман кварталының көньяк-көнчыгыш чиге буйлап уза, шуннан соң көньякка таба 250 м авыл хужалыгы жирләре буйлап, сынык сызык ясап, 1,5 км 17 нче, 21 нче урман кварталларының көньяк-көнчыгыш һәм көнчыгыш чикләре буйлап 1 нче тоташу ноктасына кадәр бара.

«Биектау муниципаль районы» муниципаль
берәмлегенең һәм аның составындагы
муниципаль берәмлекләрнең
территорияләре чикләрен билгеләү
һәм аларның статусы турында»
Татарстан Республикасы Законына
15 нче кушымта

**Биектау муниципаль районының «Красносельский авыл
жирлеге» муниципаль берәмлеге территориясә чигенең
картографик тасвирламасы**

Әлеге картографик тасвирлама «Красносельский авыл
жирлеге» муниципаль берәмлеге территориясә чигенең карта-
схемасын («Биектау муниципаль районы» муниципаль берәмле-
генең һәм аның составындагы муниципаль берәмлекләрнең тер-
риторияләре чикләрен билгеләү һәм аларның статусы турында»
Татарстан Республикасы Законына 1 нче кушымта) тасвирлау-
дан гыйбарәт.

Красносельский авыл жирлеге Казан шәһәре муниципаль
берәмлеге, Бөреле, Биектау, Дачный, Усад һәм Чернышевка
авыл жирлекләре белән чиктәш.

Красносельский авыл жирлеге чиге Чернышевка авыл
жирлеге белән чиктәш жирдә Красносельский, Чернышевка
һәм Усад авыл жирлекләре чикләре тоташкан урында Чубар
авылыннан 550 м көньяк-көнбатышта урнашкан 45 нче тоташу
ноктасыннан алып 250 м көньяк-көнчыгышка таба Казан-
су елгасының элеккеге үзәненең төньяк-көнчыгыш яры буйлап
уза, алга таба 700 м көньякка таба «Шәһәр яны урманчылыгы»
Татарстан Республикасы дәүләт бюджет учреждениесенең Иске
Казан участок урманчылыгындагы 52 нче, 55 нче урман квартал-
ларының көньяк-көнбатыш һәм көнбатыш чикләре буйлап бара,
сынык сызык ясап, 350 м күмәк бакчаларның көнчыгыш чиге
буйлап бара, алга таба 150 м көньяк-көнбатышка таба 55 нче
урман кварталының көнбатыш чиге буйлап уза, 500 м агач-куак
үсмәкчеләре массивының төньяк-көнбатыш чиге буйлап Казансу
елгасының иске юлына кадәр бара, 350 м әлеге иске юл буйлап,
50 м «Шәһәр яны урманчылыгы» Татарстан Республикасы дәү-
ләт бюджет учреждениесенең Биектау участок урманчылыгында-
гы 67 нче урман кварталының төньяк-көнбатыш чиге буйлап
уза, 100 м авыл хужалыгы жирләре буйлап, 400 м 67 нче урман
кварталының төньяк-көнбатыш чиге буйлап бара, 150 м авыл
хужалыгы жирләре буйлап уза, алга таба 100 м көнбатышка таба
66 нчы урман кварталының төньяк чиге буйлап бара, 500 м авыл

хужалыгы жирләрә буйлап, 100 м 66 нчы урман кварталының төньяк чиге буйлап уза, 100 м күмәк бакчаларның көньяк чиге буйлап, 700 м 65 нче урман кварталының төньяк чиге буйлап Казансу елгасына кадәр бара, 1,2 км әлеге елга агымы буенча аска таба Красносельский, Чернышевка һәм Дачный авыл жирлекләре чикләре тоташкан урында Дачный поселогыннан 250 м көнчыгышта Казансу елгасында урнашкан 43 нче тоташу ноктасына кадәр бара.

Красносельский авыл жирлегә чиге Усад авыл жирлегә белән чиктәш жирдә Красносельский, Усад һәм Бөреле авыл жирлекләре чикләре тоташкан урында Чубар авылыннан 1,3 км көньяк-көнчыгышта урнашкан 59 нчы тоташу ноктасыннан алып, сынык сызык ясап, көнбатышка таба 1,4 км «Шәһәр яны урманчылыгы» Татарстан Республикасы дәүләт бюджет учреждениесең Иске Казан участок урманчылыгындагы 54 нче, 53 нче урман кварталларының төньяк-көнбатыш, төньяк-көнчыгыш һәм төньяк чикләре буйлап, 50 м авыл хужалыгы жирләрә буйлап уза, шуннан соң 400 м көньяк-көнбатышка таба 53 нче, 52 нче урман кварталларының төньяк һәм төньяк-көнбатыш чикләре буйлап бара, 100 м авыл хужалыгы жирләрә буйлап, 150 м 52 нче урман кварталының төньяк-көнбатыш чиге буйлап уза, 300 м авыл хужалыгы жирләрә буйлап бара, 50 м 52 нче урман кварталының төньяк-көнбатыш чиге буйлап Казансу елгасына кадәр уза, 850 м әлеге елга агымы буенча аска таба бара, аннары 50 м көньяк-көнбатышка таба авыл хужалыгы жирләрә буйлап уза, көньяк-көнчыгышка таба 100 м Каменка – Дөбяз – Олы Этнә автомобиль юлына бүлөп бирелгән полосаның төньяк-көнчыгыш чиге буйлап, 250 м авыл хужалыгы жирләрә буйлап, сынык сызык ясап, 1,1 км 52 нче урман кварталының көнбатыш һәм көньяк-көнбатыш чикләре буйлап 45 нче тоташу ноктасына кадәр бара.

Красносельский авыл жирлегә чиге Бөреле авыл жирлегә белән чиктәш жирдә 59 нчы тоташу ноктасыннан алып 200 м төньяк-көнчыгышка таба «Шәһәр яны урманчылыгы» Татарстан Республикасы дәүләт бюджет учреждениесең Иске Казан участок урманчылыгындагы 54 нче урман кварталының төньяк-көнбатыш чиге һәм 350 м көньяк-көнчыгышка таба төньяк-көнчыгыш чиге буйлап, 250 м авыл хужалыгы жирләрә буйлап, 150 м күмәк бакчалар буйлап, 100 м авыл хужалыгы жирләрә буйлап, 700 м 54 нче, 57 нче урман кварталларының төньяк-көнчыгыш чиге буйлап уза, алга таба, инешне кисеп үтеп, авыл хужалыгы жирләрә буйлап 250 м төньяк-көнчыгышка таба һәм 200 м көньяк-көнчыгышка таба, 550 м 57 нче, 70 нче урман кварталларының төньяк-көнчыгыш чиге буйлап бара, инешне кисеп

үтеп, 300 м авыл хужалыгы жирләрә буйлап, 600 м 165 нче урман кварталының көньяк-көнбатыш чиге буйлап кибең баручы инешкә кадәр уза, 500 м әлеге инеш агымы буенча өскә таба Биектау, Бөрелә һәм Красносельский авыл жирлекләре чикләре тоташкан урында Калинино авылыннан 550 м төньяк-көнчыгышта урнашкан 60 нчы тоташу ноктасына кадәр бара.

Красносельский авыл жирлеге чиге Биектау авыл жирлеге белән чиктәш жирдә 60 нчы тоташу ноктасыннан алып көньяк-көнбатышка таба 250 м күмәк бакчалар буйлап, 300 м «Шәһәр яны урманчылыгы» Татарстан Республикасы дәүләт бюджет учреждениесенә Иске Казан участок урманчылыгындагы 70 нче урман кварталы буйлап, 100 м авыл хужалыгы жирләре буйлап, Горький тимер юлына бүлеп бирелгән полосаны кисеп үтеп, 750 м көнбатышка таба Горький тимер юлына бүлеп бирелгән полосаның көньяк чиге буйлап бара, аннары көньяк-көнбатышка таба 200 м авыл хужалыгы жирләре буйлап, 500 м 80 нче урман кварталының көньяк-көнчыгыш чиге буйлап һәм 150 м Казан – Малмыж автомобиль юлына бүлеп бирелгән полосаның төньяк-көнбатыш чиге буйлап уза, алга таба көньякка таба 50 м авыл хужалыгы жирләре буйлап, әлеге автомобиль юлына бүлеп бирелгән полосаны кисеп үтеп, сынык сызык ясап, 100 м 80 нче урман кварталының көньяк-көнчыгыш чиге буйлап бара, аннары, сынык сызык ясап, 300 м көньяк-көнбатышка таба авыл хужалыгы жирләре буйлап, күлне, профильле автомобиль юлына бүлеп бирелгән полосаны кисеп үтеп, сынык сызык ясап, 3,5 км 80, 87, 86 нчы урман кварталларының көньяк-көнчыгыш чиге буйлап, Кәминкә елгасын кисеп үтеп, 50 м төньяк-көнбатышка таба авыл хужалыгы жирләре буйлап, Казан – Малмыж автомобиль юлына бүлеп бирелгән полосаны кисеп үтеп, көньяк-көнбатышка таба 100 м әлеге автомобиль юлына бүлеп бирелгән полосаның төньяк-көнбатыш чиге буйлап, 350 м «Шәһәр яны урманчылыгы» Татарстан Республикасы дәүләт бюджет учреждениесенә Биектау участок урманчылыгындагы 90 нчы урман кварталының көньяк-көнчыгыш һәм көньяк чикләре буйлап, 50 м авыл хужалыгы жирләре буйлап бара, шуннан соң көнбатышка таба 450 м 90 нчы урман кварталының көньяк чиге буйлап, 100 м авыл хужалыгы жирләре буйлап уза, аннары, сынык сызык ясап, 300 м төньяк-көнбатышка таба 90 нчы урман кварталының көньяк һәм көньяк-көнбатыш чикләре буйлап бара, шуннан соң, сынык сызык ясап, 2,1 км көньяк-көнбатышка таба 89 нчы, 88 нче урман кварталларының көньяк-көнчыгыш, көньяк һәм көньяк-көнбатыш чикләре буйлап, Биектау авылы – Биектау тимер юл станциясе поселогы автомобиль юлына бүлеп бирелгән полосаны кисеп үтеп, төньяк-көнбатышка

таба 150 м авыл хужалыгы жирлэре буйлап, Горький тимер юлына бүлеп бирелгән полосаны кисеп үтеп, сынык сызык ясап, 1,9 км 83 нче, 74 нче урман кварталларының көньяк-көнбатыш һәм көньяк-көнчыгыш чикләре буйлап бара, шуннан соң көньякка таба 100 м күмәк бакчаларның төньяк-көнбатыш һәм көньяк-көнбатыш чикләре буйлап, инешне кисеп үтеп, сынык сызык ясап, 1,4 км 82 нче урман кварталының төньяк-көнчыгыш, көнчыгыш һәм көньяк-көнчыгыш чикләре буйлап уза, аннары көньяк-көнчыгышка таба 200 м урман массивы буенча, 50 м производство объектының көнбатыш һәм көньяк-көнбатыш чикләре буйлап бара, шуннан соң 250 м көньякка таба авыл хужалыгы жирлэре буйлап уза, аннары көньяк-көнчыгышка таба 50 м урман массивының төньяк-көнчыгыш чиге буйлап, 100 м урман массивы буенча бара, шуннан соң 100 м көнчыгышка таба 59 нчы урман кварталының төньяк-көнбатыш чиге буйлап, профильле автомобиль юлына һәм Горький тимер юлына бүлеп бирелгән полосаларны кисеп үтеп, 450 м көньяк-көнбатышка таба Горький тимер юлына бүлеп бирелгән полосаның көньяк-көнчыгыш чиге буйлап бара, шуннан соң төньяк-көнчыгышка таба 700 м 59 нчы урман кварталының көньяк-көнчыгыш чиге буйлап, 200 м Горький тимер юлына бүлеп бирелгән полосаның төньяк-көнбатыш чиге буйлап уза, аннары, сынык сызык ясап, 200 м көнчыгышка таба авыл хужалыгы жирлэре буйлап, Горький тимер юлына бүлеп бирелгән полосаны кисеп үтеп, 450 м көньяк-көнбатышка таба әлеге тимер юлга бүлеп бирелгән полосаның көньяк-көнчыгыш чиге буйлап уза, аннары авыл хужалыгы жирлэре буйлап 150 м көньяк-көнчыгышка таба, 50 м төньякка таба бара, шуннан соң, сынык сызык ясап, 750 м көньяк-көнчыгышка таба 103 нче урман кварталының көньяк-көнбатыш чиге буйлап уза, аннары 650 м көньяк-көнбатышка таба 102 нче урман кварталының төньяк-көнбатыш чиге буйлап бара, шуннан соң, сынык сызык ясап, 900 м көнбатышка таба 101 нче урман кварталының төньяк һәм төньяк-көнбатыш чикләре буйлап, профильле автомобиль юлына бүлеп бирелгән полосаны кисеп үтеп, көньяк-көнбатышка таба 100 м авыл хужалыгы жирлэре буйлап, 200 м 101 нче, 71 нче урман кварталларының төньяк-көнбатыш чиге буйлап бара, шуннан соң 50 м төньяк-көнбатышка таба урман массивының төньяк-көнчыгыш чиге буйлап уза, аннары 950 м көньяк-көнбатышка таба Горький тимер юлына бүлеп бирелгән полосаның көньяк-көнчыгыш чиге буйлап, әлеге тимер юл тармагын кисеп үтеп, 100 м көньяк-көнчыгышка таба производство объектының төньяк-көнчыгыш һәм 50 м көньяк-көнбатышка таба көньяк-көнчыгыш чикләре буйлап, Горький тимер юлы тармагын кисеп үтеп, сынык сызык ясап, 500 м көньяк-көнчыгышка

таба 71 нче урман кварталының көнбатыш һәм көньяк чикләре буйлап бара, шуннан соң, сынык сызык ясап, 1,4 км көньяк-көнбатышка таба производство объектының төньяк-көнбатыш, төньяк-көнчыгыш, көньяк-көнчыгыш һәм көньяк-көнбатыш чикләре буйлап уза, аннары 40 м төньяк-көнбатышка таба 192 нче урман кварталының аерымланган кишәрлегенең төньяк-көнчыгыш чиге буйлап бара, алга таба 30 м төньякка таба Киндерле тимер юл аермасы поселогы — Крутушка дөваханәсе автомобиль юлына бүлеп бирелгән полосаның көнчыгыш чиге буйлап уза, аннары 150 м төньяк-көнбатышка таба авыл хужалыгы жирләре буйлап, Киндерле тимер юл аермасы поселогы — Крутушка дөваханәсе автомобиль юлына һәм профильле автомобиль юлына бүлеп бирелгән полосаларны кисеп үтеп, көньяк-көнбатышка таба 300 м профильле автомобиль юлына бүлеп бирелгән полосаның төньяк-көнбатыш чиге буйлап, сынык сызык ясап, 400 м агач-куак үсемлекләре массивының төньяк-көнчыгыш һәм көньяк-көнчыгыш чикләре буйлап, профильле автомобиль юлына бүлеп бирелгән полосаны кисеп үтеп, 150 м авыл хужалыгы жирләре буйлап уза, аннары 50 м төньяк-көнбатышка таба Мәскәү — Уфа федераль автомобиль юлына бүлеп бирелгән полосаның төньяк-көнчыгыш чиге буйлап бара, алга таба 50 м көньяк-көнбатышка таба авыл хужалыгы жирләре буйлап, әлеге автомобиль юлына бүлеп бирелгән полосаны һәм агач-куак үсемлекләре массивын кисеп үтеп, Биектау, Красносельский авыл жирлекләре һәм Казан шәһәре муниципаль берәмлеге чикләре тоташкан урында Березовка поселогыннан 1,7 км көньяк-көнбатышта урнашкан 55 нче тоташу ноктасына кадәр уза.

Красносельский авыл жирлеге чиге Казан шәһәре муниципаль берәмлеге белән чиктәш жирдә 55 нче тоташу ноктасыннан алып Биектау муниципаль районы чиге буйлап Красносельский, Дачный авыл жирлекләре һәм Казан шәһәре муниципаль берәмлеге чикләре тоташкан урында Дачный поселогыннан 2,5 км көньяк-көнбатышта урнашкан 44 нче тоташу ноктасына кадәр уза.

Красносельский авыл жирлеге чиге Дачный авыл жирлеге белән чиктәш жирдә 43 нче тоташу ноктасыннан алып 100 м Казансу елгасы агымы буенча аска таба уза, алга таба 300 м көньяк-көнбатышка таба «Шәһәр яны урманчылыгы» Татарстан Республикасы дәүләт бюджет учреждениесенең Биектау участок урманчылыгындагы 64 нче урман кварталының төньяк-көнбатыш чиге буйлап бара, аннары 100 м көньякка таба авыл хужалыгы жирләре буйлап уза, сынык сызык ясап, 1,0 км көньяк-көнбатышка таба 64 нче урман кварталының төньяк-

көнбатыш чиге буйлап бара, аннары, урман массивын кисеп үтеп, 200 м көньякка таба авыл хужалыгы жирлэре буйлап уза, шуннан соң 250 м көнбатышка таба 64 нче урман кварталының төньяк-көнбатыш чиге буйлап бара, аннары 300 м төньяк-көнбатышка таба авыл хужалыгы жирлэре буйлап уза, шуннан соң, сынык сызык ясап, 850 м көньяк-көнбатышка таба 63 нче урман кварталының төньяк, төньяк-көнбатыш һәм көнбатыш чиклэре буйлап бара, 200 м көньякка таба авыл хужалыгы жирлэре буйлап уза, 250 м көньяк-көнбатышка таба 63 нче урман кварталының көнбатыш чиге буйлап бара, шуннан соң, сынык сызык ясап, 250 м көньяк-көнчыгышка таба авыл хужалыгы жирлэре буйлап уза, сынык сызык ясап, төньяк-көнбатышка таба 1,0 км 63 нче, 62 нче урман кварталларының көнбатыш һәм төньяк-көнбатыш чиклэре буйлап, 100 м авыл хужалыгы жирлэре буйлап бара, көньяк-көнчыгышка таба 150 м 62 нче урман кварталының төньяк һәм төньяк-көнбатыш чиклэре буйлап, 100 м авыл хужалыгы жирлэре буйлап уза, аннары, сынык сызык ясап, 400 м көнбатышка таба 62 нче урман кварталының төньяк-көнбатыш чиге буйлап бара, шуннан соң, сынык сызык ясап, 1,2 км төньяк-көнбатышка таба 60 нчы урман кварталының төньяк-көнчыгыш, 300 м көнбатышка таба төньяк һәм 950 м көньяк-көнбатышка таба төньяк-көнбатыш чиклэре буйлап 44 нче тоташу ноктасына кадәр уза.

«Биектау муниципаль районы» муниципаль берәмлегенең һәм аның составындагы муниципаль берәмлеклэрнең территориялэре чиклэрен билгеләү һәм аларның статусы турында» Татарстан Республикасы Законына 16 нчы кушымта

Биектау муниципаль районының «Коркачык авыл жирлеге» муниципаль берәмлеге территориясе чигенең картографик тасвирламасы

Элеге картографик тасвирлама «Коркачык авыл жирлеге» муниципаль берәмлеге территориясе чигенең карта-схемасын («Биектау муниципаль районы» муниципаль берәмлегенең һәм аның составындагы муниципаль берәмлеклэрнең территориялэре чиклэрен билгеләү һәм аларның статусы турында» Татарстан Республикасы Законына 1 нче кушымта) тасвирлаудан гыйбарәт.

Коркачык авыл жирлеге Иске Казан, Мүлмә һәм Чыпчык авыл жирлеклэре белән чиктэш.

Коркачык авыл жирлеге чиге Чыпчык авыл жирлеге белән чиктәш жирдә Коркачык, Чыпчык һәм Иске Казан авыл жирлекләре чикләре тоташкан урында Коркачык тимер юл аермасы поселогыннан 550 м көньякта урнашкан 50 нче тоташу ноктасыннан алып 1,2 км көньяк-көнбатышка таба Казан – Малмыж автомобиль юлы буйлап уза, 600 м әлеге инеш агымы буенча аска таба аның Казансу елгасына койган жиренә кадәр, Горький тимер юлына бүлеп бирелгән полосаны һәм профильле автомобиль юлына бүлеп бирелгән полосаны кисеп үтеп, 1,7 км әлеге елга агымы буенча өскә таба Коркачык, Чыпчык һәм Мүлмә авыл жирлекләре чикләре тоташкан урында Коркачык тимер юл аермасы поселогыннан 150 м төньякта урнашкан 51 нче тоташу ноктасына кадәр уза.

Коркачык авыл жирлеге чиге Мүлмә авыл жирлеге белән чиктәш жирдә 51 нче тоташу ноктасыннан алып 4,2 км Казансу елгасы агымы буенча өскә таба, Коркачык – Олы Этнә автомобиль юлына бүлеп бирелгән полосаны кисеп үтеп, Коркачык, Мүлмә һәм Иске Казан авыл жирлекләре чикләре тоташкан урында Сасмак авылыннан 850 м көньяк-көнбатышта Казансу елгасында урнашкан 49 нчы тоташу ноктасына кадәр бара.

Коркачык авыл жирлеге чиге Иске Казан авыл жирлеге белән чиктәш жирдә 49 нчы тоташу ноктасыннан алып, сынык сызык ясап, 1,7 км көньякка таба авыл хужалыгы жирләре буйлап, агач-куак үсемлекләренәң яр бие массивын, Горький тимер юлына бүлеп бирелгән полосаны һәм аның яр бие урман полосаларын кисеп үтеп, көнбатышка таба 550 м урман полосасы буйлап, 50 м авыл хужалыгы жирләре буйлап бара, аннары көньякка таба 150 м авыл хужалыгы жирләре буйлап, 150 м сәнәгать объектының көнчыгыш чиге буйлап, 50 м авыл хужалыгы жирләре буйлап Казан – Малмыж автомобиль юлына бүлеп бирелгән полосага кадәр уза, 500 м көнбатышка таба әлеге автомобиль юлы буйлап 50 нче тоташу ноктасына кадәр уза.

«Биектау муниципаль районы» муниципаль берәмлегенең һәм аның составындагы муниципаль берәмлекләренең территорияләре чикләрен билгеләү һәм аларның статусы турында» Татарстан Республикасы Законына 17 нче кушымта

Биектау муниципаль районының «Мәмдәл авыл жирлеген» муниципаль берәмлеге территориясегә чигенен картографик тасвирламасы

Әлеге картографик тасвирлама «Мәмдәл авыл жирлеген» муниципаль берәмлеге территориясегә чигенен карта-схемасын («Биектау муниципаль районы» муниципаль берәмлегенең һәм аның составындагы муниципаль берәмлекләренең территорияләре чикләрен билгеләү һәм аларның статусы турында» Татарстан Республикасы Законына 1 нче кушымта) тасвирлаудан гыйбарәт.

Мәмдәл авыл жирлеген Айбаш, Олы Кавал авыл жирлекләрен, Зеленодольск муниципаль районы һәм Марий Эл Республикасы белән чиктәш.

Мәмдәл авыл жирлегенгә чиген Зеленодольск муниципаль районы белән чиктәш жирдә Мәмдәл, Олы Кавал авыл жирлекләрен һәм Зеленодольск муниципаль районы чикләрен тоташкан урында Мажар авылынан 2,3 км көньяк-көнбатышта урнашкан 24 нче тоташу ноктасынан алып Биектау муниципаль районы чиген буйлап Мәмдәл авыл жирлеген, Зеленодольск муниципаль районы һәм Марий Эл Республикасы чикләрен тоташкан урында Юртыш поселогынан 5,1 км төньяк-көнбатышта урнашкан 25 нче (10 нчы) тоташу ноктасына кадәр уза.

Мәмдәл авыл жирлегенгә чиген Марий Эл Республикасы белән чиктәш жирдә 25 нче (10 нчы) тоташу ноктасынан алып Татарстан Республикасы административ чиген буйлап Мәмдәл, Айбаш авыл жирлекләрен һәм Марий Эл Республикасы чикләрен тоташкан урында Яңавыл авылынан 3,3 км көнбатышта урнашкан 14 нче тоташу ноктасына кадәр уза.

Мәмдәл авыл жирлегенгә чиген Айбаш авыл жирлеген белән чиктәш жирдә Айбаш, Олы Кавал һәм Мәмдәл авыл жирлекләрен чикләрен тоташкан урында Мәмдәл авылынан 2,1 км төньяк-көнчыгышта урнашкан 13 нче тоташу ноктасынан алып төньяк-көнбатышка таба 1,1 км авыл хужалыгы жирләрен буйлап, «Казан – Йошкар-Ола» – Олы Күлбаш – Дөбяз автомобиль юлына бүлеп бирелгән полосаны һәм кибеп баручы инешне кисеп үтеп, 650 м урман полосасының көньяк-көнбатыш чиген буйлап, сынык

сызык ясап, 1,6 км авыл хужалыгы жирлэре буйлап, сазлыкны һәм Сөлэнгеркул күлен кисеп үтеп, 750 м урман полосасының көньяк-көнбатыш чиге буйлап уза, 1,6 км көньяк-көнбатышка таба урман полосасының көньяк-көнчыгыш чиге буйлап бара, аннары, сынык сызык ясап, төньяк-көнбатышка таба 1,3 км авыл хужалыгы жирлэре буйлап, чокырларны һәм Сариулин инешен кисеп үтеп, 100 м урман массивының төньяк-көнчыгыш чиге буйлап, 50 м «Ары урманчылыгы» Татарстан Республикасы дәүләт бюджет учреждениесең Ашыт участок урманчылыгындагы 93 нче урман кварталының аерымланган кишәрлегенә төньяк-көнчыгыш чиге буйлап, 350 м авыл хужалыгы жирлэре буйлап уза, алга таба көньяк-көнбатышка таба 100 м 93 урман кварталының аерымланган кишәрлегенә төньяк чиге буйлап, 600 м авыл хужалыгы жирлэре буйлап, инешне кисеп үтеп, 50 м 87 нче урман кварталының аерымланган кишәрлегенә көньяк чиге буйлап бара, 250 м көнбатышка таба, 50 м төньякка таба, 100 м төньяк-көнчыгышка таба 56 нчы урман кварталының төньяк-көнчыгыш чиге буйлап уза, 150 м төньяк-көнчыгышка таба 54 нче урман кварталының көньяк-көнчыгыш чиге буйлап, 400 м төньякка таба көнчыгыш чиге, 1,0 км төньяк-көнбатышка төньяк чиге буйлап бара, аннары авыл хужалыгы жирлэре буйлап 100 м төньяк-көнбатышка таба, 250 м көнчыгышка таба уза, 300 м төньяк-көнчыгышка таба 52 нче урман кварталының көньяк-көнчыгыш, 300 м төньякка таба көнчыгыш, 1,2 км көнбатышка таба төньяк-көнчыгыш чикләре буйлап бара, шуннан соң 200 м төньяк-көнчыгышка таба авыл хужалыгы жирлэре буйлап уза, аннары 52 нчы урман кварталының төньяк-көнчыгыш чиге буйлап 100 м көнчыгышка таба, 150 м төньякка таба, 350 м төньяк-көнбатышка таба 14 нче тоташу ноктасына кадәр бара.

Мәмдәл авыл жирлеге чиге Олы Кавал авыл жирлеге белән чиктәш жирдә 13 нче тоташу ноктасыннан алып, сынык сызык ясап, 1,2 км көньякка таба «Ары урманчылыгы» Татарстан Республикасы дәүләт бюджет учреждениесең Ашыт участок урманчылыгындагы 66 нчы урман кварталының көнбатыш һәм көньяк-көнбатыш чикләре буйлап уза, 1,5 км көньяк-көнбатышка таба авыл хужалыгы жирлэре буйлап, кибеп баручы инешне кисеп үтеп, көньяк-көнчыгышка таба 250 м авыл хужалыгы жирлэре буйлап, 50 м урман полосасының төньяк-көнчыгыш чиге буйлап, 100 м авыл хужалыгы жирлэре буйлап уза, 100 м буа бунча, 450 м урман полосасының төньяк-көнчыгыш чиге буйлап бара, шуннан соң көньякка таба 450 м урман полосасының көнчыгыш чиге буйлап, 600 м авыл хужалыгы жирлэре буйлап, 350 м урман полосасының көнчыгыш чиге буйлап, 100 м авыл хужалыгы жирлэре буйлап бара, көньяк-көнчыгышка таба 150 м

урман полосасының төньяк-көнчыгыш чиге буйлап, 200 м авыл хужалыгы жирләрә буйлап 24 нче тоташу ноктасына кадәр уза.

«Биектау муниципаль районы» муниципаль берәмлегенең һәм аның составындагы муниципаль берәмлекләрнең территорияләре чикләрен билгеләү һәм аларның статусы турында» Татарстан Республикасы Законына 18 нче кушымта

Биектау муниципаль районының «Мүлмә авыл жирлеге» муниципаль берәмлеге территориясе чигенең картографик тасвирламасы

Әлеге картографик тасвирлама «Мүлмә авыл жирлеге» муниципаль берәмлеге территориясе чигенең карта-схемасын («Биектау муниципаль районы» муниципаль берәмлегенең һәм аның составындагы муниципаль берәмлекләрнең территорияләре чикләрен билгеләү һәм аларның статусы турында» Татарстан Республикасы Законына 1 нче кушымта) тасвирлаудан гыйбарәт.

Мүлмә авыл жирлеге Бөреле, Иске Казан, Коркачык, Ташлы Кавал, Чыпчык авыл жирлекләре һәм Арча муниципаль районы белән чиктәш.

Мүлмә авыл жирлеге чиге Чыпчык авыл жирлеге белән чиктәш жирдә Мүлмә, Чыпчык һәм Коркачык авыл жирлекләре чикләре тоташкан урында Коркачык тимер юл аермасы поселогыннан 150 м төньякта Казансу елгасында урнашкан 51 нче тоташу ноктасыннан алып, текә ярны кисеп үтеп, 250 м көнбатышка таба авыл хужалыгы жирләре буйлап уза, аннары көньяк-көнбатышка таба 750 м «Шәһәр яны урманчылыгы» Татарстан Республикасы дәүләт бюджет учреждениесе Иске Казан участок урманчылыгындагы 30 нчы, 29 нчы урман кварталларының төньяк-көнбатыш һәм төньяк чикләре буйлап, 50 м авыл хужалыгы жирләре буйлап бара, шуннан соң көнбатышка таба 150 м 29 нчы урман кварталының төньяк чиге буйлап, 200 м авыл хужалыгы жирләре буйлап инешкә кадәр уза, 2,7 км өлеге инеш агымы буенча өскә таба бара, төньяк-көнбатышка таба 100 м 170 нче урман кварталының аерымланган кишәрлеге буйлап, 1,4 км авыл хужалыгы жирләре буйлап уза, аннары 300 м төньякка таба 7 нче урман кварталының аерымланган кишәрлегенең көнчыгыш чиге буйлап Мүлмә, Чыпчык һәм Бөреле авыл жирлекләре чикләре тоташкан урында Ташлы Кавал авылыннан 2,5 км көньяк-көнчыгышта урнашкан 48 нче тоташу ноктасына кадәр бара.

Мүлмә авыл жирлегеге чиге Бөреле авыл жирлегеге белән чиктәш жирдә Бөреле, Ташлы Кавал һәм Мүлмә авыл жирлекләре чикләре тоташкан урында Ташлы Кавал авылыннан 2,5 км көньяк-көнчыгышта урнашкан 34 нче тоташу ноктасыннан алып көньяк-көнбатышка таба 300 м «Шәһәр яны урманчылыгы» Татарстан Республикасы дәүләт бюджет учреждениесенең Иске Казан участок урманчылыгындагы 7 нче урман кварталының көнбатыш чиге буйлап, 50 м авыл хужалыгы жирләре буйлап 48 нче тоташу ноктасына кадәр уза.

Мүлмә авыл жирлегеге чиге Ташлы Кавал авыл жирлегеге белән чиктәш жирдә Мүлмә, Ташлы Кавал авыл жирлекләре һәм Арча муниципаль районы чикләре тоташкан урында Мүлмә авылыннан 3,1 км төньяк-көнбатышта урнашкан 37 нче тоташу ноктасыннан алып көнбатышка таба 500 м урман полосасының көньяк чиге буйлап, 100 м авыл хужалыгы жирләре буйлап уза, алга таба «Шәһәр яны урманчылыгы» Татарстан Республикасы дәүләт бюджет учреждениесенең Иске Казан участок урманчылыгындагы 3 нче урман кварталының төньяк-көнчыгыш чиге буйлап 100 м көнбатышка таба һәм 250 м төньякка таба уза, аннары 1,6 км көньяк-көнбатышка таба 3 нче, 2 нче урман кварталларының төньяк-көнбатыш чиге буйлап бара, 1,5 км көньякка таба 2, 4, 7 нче урман кварталларының көнбатыш чиге буйлап уза, 350 м көньяк-көнчыгышка таба 7 нче урман кварталының көнбатыш чиге буйлап 34 нче тоташу ноктасына кадәр бара.

Мүлмә авыл жирлегеге чиге Арча муниципаль районы белән чиктәш жирдә 37 нче тоташу ноктасыннан алып Биектау муниципаль районы чиге буйлап Мүлмә, Иске Казан авыл жирлекләре һәм Арча муниципаль районы чикләре тоташкан урында Рус Урматы авылыннан 2,4 км көньяк-көнчыгышта урнашкан 52 нче тоташу ноктасына кадәр уза.

Мүлмә авыл жирлегеге чиге Иске Казан авыл жирлегеге белән чиктәш жирдә 52 нче тоташу ноктасыннан алып авыл хужалыгы жирләре буйлап, сынык сызык ясап, 550 м төньяк-көнбатышка таба, 2,3 км төньяк-көнчыгышка таба, Казан – Малмыж автомобиль юлына бүлеп бирелгән полосаны кисеп үтеп, 350 м көнбатышка таба, 800 м төньякка таба уза, шуннан соң 200 м төньяк-көнчыгышка таба урман полосасының көньяк-көнчыгыш чиге буйлап бара, төньяк-көнбатышка таба 450 м авыл хужалыгы жирләре буйлап, Горький тимер юлына бүлеп бирелгән полосаны һәм аның юл буге урман полосаларын кисеп үтеп, 100 м агач-куак үсемлекләре массивы буенча Казансу елгасына кадәр уза, 1,4 км әлегә елга агымы буенча аска таба бара, аннары 1,7 км төньяк-көнбатышка таба авыл хужалыгы жирләре буйлап, агач-куак үсемлекләренең яр буге массивын кисеп үтеп, көнбатышка таба

100 м авыл хужалыгы жирләрә буйлап, 50 м плотина буенча, сынык сызык ясап, 3,0 км авыл хужалыгы жирләрә буйлап бара, аннары 1,0 км көньякка таба урман полосасының көнчыгыш чиге буйлап уза, алга таба авыл хужалыгы жирләрә буйлап 40 м көньяк-көнчыгышка таба, 400 м көнчыгышка таба, 1,6 км көньякка таба Казансу елгасына кадәр бара, 1,2 км әлеге елга агымы буенча аска таба уза, алга таба авыл хужалыгы жирләрә буйлап 150 м төньяк-көнчыгышка таба, агач-куак үсемлекләренәң яр буе полосасын кисеп үтеп, 350 м көнчыгышка таба, 250 м көньяк-көнчыгышка таба, 550 м көнбатышка таба Казансу елгасына кадәр бара, 2,9 км әлеге елга агымы буенча аска таба уза, шуннан соң 500 м көнбатышка таба авыл хужалыгы жирләрә буйлап бара, сынык сызык ясап, 450 м төньяк-көнбатышка таба урман утыртмалары буенча уза, шуннан соң, сынык сызык ясап, авыл хужалыгы жирләрә буйлап, 500 м төньякка таба һәм 150 м төньяк-көнчыгышка таба Казансу елгасына кадәр бара, 2,5 км әлеге елга агымы буенча аска таба Иске Казан, Коркачык һәм Мүлмә авыл жирлекләре чикләре тоташкан урында Сасмак авылыннан 850 м көньяк-көнбатышта Казансу елгасында урнашкан 49 нчы тоташу ноктасына кадәр уза.

Мүлмә авыл жирлеге чиге Коркачык авыл жирлеге белән чиктәш жирдә 51 нче тоташу ноктасыннан алып 4,2 км Казансу елгасы агымы буенча өскә таба, Коркачык – Олы Этнә автомобиль юлына бүлеп бирелгән полосаны кисеп үтеп, 49 нчы тоташу ноктасына кадәр бара.»;

2) 20 нче һәм 21 нче кушымталарны түбәндәге редакциядә бөян итәргә:

«Биектау муниципаль районы» муниципаль берәмлегенәң һәм аның составындагы муниципаль берәмлекләренәң территорияләре чикләрен билгеләү һәм аларның статусы турында»
Татарстан Республикасы Законына
20 нче кушымта

**Биектау муниципаль районының «Алат авыл жирлеге»
муниципаль берәмлеге территориясе чигенәң
картографик тасвирламасы**

Әлеге картографик тасвирлама «Алат авыл жирлеге» муниципаль берәмлеге территориясе чигенәң карта-схемасын («Биектау муниципаль районы» муниципаль берәмлегенәң һәм аның составындагы муниципаль берәмлекләренәң территорияләре

чикләрен билгеләү һәм аларның статусы турында» Татарстан Республикасы Законына 1 нче кушымта) тасвирлаудан гыйбарәт.

Алат авыл жирлегенә Алан-Бәксәр, Дөбъяз, Казаклар авыл жирлекләренә һәм Этнә муниципаль районы белән чиктәш.

Алат авыл жирлегенә чиге Дөбъяз авыл жирлегенә белән чиктәш жирдә Дөбъяз, Алат авыл жирлекләренә һәм Этнә муниципаль районы чикләренә тоташкан урында Олы Салабаш авылынан 2,7 км төньякта урнашкан 12 нче тоташу ноктасынан алып көнбатышка таба 100 м авыл хужалыгы жирләренә буйлап, 50 м агач-куак үсемлекләренә массивы буйлап уза, шуннан соң көньяк-көнбатышка таба 150 м агач-куак үсемлекләренә көньяк-көнчыгыш чиге буйлап, 350 м әлегә агач-куак үсемлекләренә массивы буйлап, 1,1 км авыл хужалыгы жирләренә буйлап, 400 м чокыр төбә буенча инешкә кадәр бара, 900 м әлегә инеш агымы буенча аска таба уза, шуннан соң 1,1 км көньяк-көнбатышка таба авыл хужалыгы жирләренә буйлап бара, көньякка таба 250 м урман полосасының көнчыгыш чиге буйлап, 250 м урман полосасы буйлап уза, алга таба авыл хужалыгы жирләренә буйлап 300 м көньяк-көнбатышка таба, Каменка – Дөбъяз – Олы Этнә автомобиль юлына бүлеп бирелгән полосаны кисеп үтеп, 300 м төньяк-көнбатышка таба инеш авызына кадәр бара, 1,2 км әлегә инеш агымы буенча аска таба, аның башка инеш белән кушылган жиренә кадәр уза, 2,2 км әлегә инеш агымы буенча өскә таба бара, аннары 450 м төньяк-көнбатышка таба авыл хужалыгы жирләренә буйлап, инешне берничә тапкыр кисеп үтеп, көнбатышка таба 100 м авыл хужалыгы жирләренә буйлап, 800 м урман полосасының көньяк чиге буйлап Алан-Бәксәр, Алат һәм Дөбъяз авыл жирлекләренә чикләренә тоташкан урында Торнаяз авылынан 2,5 км төньяк-көнбатышта урнашкан 8 нче тоташу ноктасына кадәр бара.

Алат авыл жирлегенә чиге Алан-Бәксәр авыл жирлегенә белән чиктәш жирдә Алат, Алан-Бәксәр һәм Казаклар авыл жирлекләренә чикләренә тоташкан урында Алат спирт заводы авылынан 500 м төньяк-көнчыгышта урнашкан 5 нче тоташу ноктасынан алып, Илинка елгасын кисеп үтеп, 250 м көньяк-көнчыгышка таба авыл хужалыгы жирләренә буйлап һәм, профильне автомобиль юлына бүлеп бирелгән полосаны һәм яр бие агач-куак массивын кисеп үтеп, 50 м көньякка таба Ашыт елгасына кадәр уза, 3,0 км әлегә елга агымы буенча аска таба бара, аннары көньяк-көнчыгышка таба 700 м авыл хужалыгы жирләренә буйлап, 750 м «Ары урманчылыгы» Татарстан Республикасы дәүләт бюджет учреждениесенә Ашыт участок урманчылыгындагы 101 нче урман кварталының аерымланган кишәрлегенә көньяк-көнбатыш чиге буйлап, 400 м урман полосасының көньяк-

көнбатыш чиге буйлап уза, шуннан соң көньякка таба 100 м авыл хужалыгы жирлэре буйлап, 400 м урман полосасының көнбатыш чиге буйлап, 800 м авыл хужалыгы жирлэре буйлап Дөбъяз — Алан-Бәксәр — Олы Битаман — Бикнарат автомобиль юлына бүлеп бирелгән полосага кадәр бара, көньяк-көнчыгышка таба 750 м әлеге автомобиль юлына бүлеп бирелгән полосаның төньяк-көнчыгыш чиге буйлап, 400 м әлеге автомобиль юлы буйлап, 100 м авыл хужалыгы жирлэре буйлап һәм 100 м көнчыгышка таба уза, алга таба 200 м көньяк-көнчыгышка таба Дөбъяз — Алан-Бәксәр — Олы Битаман — Бикнарат автомобиль юлы буйлап 8 нче тоташу ноктасына кадәр бара.

Алат авыл жирлеге чиге Казаклар авыл жирлеге белән чиктәш жирдә Алат, Казаклар авыл жирлекләре һәм Этнә муниципаль районы чикләре тоташкан урында Казаклар авылыннан 1,1 км көньяк-көнчыгышта урнашкан 4 нче тоташу ноктасыннан алып 450 м кибеп баручы инеш агымы буенча өскә таба уза, шуннан соң төньяк-көнбатышка таба 50 м агач-куак массивы буйлап, 300 м авыл хужалыгы жирлэре буйлап бара, аннары көньяк-көнбатышка таба 250 м авыл хужалыгы жирлэре буйлап, 50 м «Ары урманчылыгы» Татарстан Республикасы дәүләт бюджет учреждениесең Ашыт участок урманчылыгындагы 86 нчы урман кварталының аерымланган кишәрлегенең көнбатыш чиге буйлап уза, шуннан соң көнбатышка таба 150 м авыл хужалыгы жирлэре буйлап, Алат — Казаклар автомобиль юлына бүлеп бирелгән полосаны кисеп үтеп, 700 м урман полосасының көньяк чиге буйлап, 200 м авыл хужалыгы жирлэре буйлап бара, 450 м төньяк-көнбатышка таба чокырның көньяк-көнбатыш чиге буйлап Илинка елгасына кадәр уза, 2,0 км әлеге елга агымы буенча аска таба бара, аннары, Илинка елгасының текә ярын һәм кибеп баручы инешне кисеп үтеп, 250 м көнбатышка таба авыл хужалыгы жирлэре буйлап уза, шуннан соң, чокырны һәм кибеп баручы инешне кисеп үтеп, төньяк-көнбатышка таба 600 м авыл хужалыгы жирлэре буйлап, 450 м 85 нче урман кварталының төньяк-көнчыгыш чиге буйлап бара, 300 м авыл хужалыгы жирлэре буйлап, 350 м урман полосасының төньяк-көнчыгыш чиге буйлап, 500 м 85 нче урман кварталының төньяк-көнчыгыш чиге буйлап уза, 100 м авыл хужалыгы жирлэре буйлап, 50 м 88 нче урман кварталының аерымланган кишәрлегенең көньяк-көнбатыш чиге буйлап бара, 400 м 85 нче урман кварталының төньяк-көнчыгыш чиге буйлап уза, аннары 100 м төньякка таба авыл хужалыгы жирлэре буйлап бара, сынык сызык ясап, 300 м төньяк-көнбатышка таба 85 нче урман кварталының төньяк-көнчыгыш чиге буйлап уза, Алан-Бәксәр — Ары урман хужалыгы автомобиль юлына бүлеп бирелгән полосаны кисеп үтеп, әлеге

полоса буйлап 25 м бара, төньякка таба 50 м «Ары урманчылыгы» Татарстан Республикасы дәүләт бюджет учреждениесең Илет участок урманчылыгындагы 101 нче урман кварталының көнчыгыш чиге буйлап, Алан-Бәксәр — Ары урман хужалыгы автомобиль юлына бүлеп бирелгән полосаны кисеп үтеп, әлеге полоса буйлап 100 м, урман утыртмаларының көнчыгыш чиге буйлап 150 м, авыл хужалыгы жирләре буйлап 100 м уза, шунан соң төньяк-көнбатышка таба 100 м авыл хужалыгы жирләре буйлап, 100 м 88 нче урман кварталының көньяк-көнбатыш чиге буйлап бара, аннары 101 нче урман кварталының төньяк-көнбатыш чиге буйлап көньяк-көнбатышка таба 750 м, сынык сызык ясап, көньяк-көнбатыш һәм көньяк чикләре буйлап 2,1 км көньяк-көнчыгышка таба уза, Алан-Бәксәр — Ары урман хужалыгы автомобиль юлына бүлеп бирелгән полосаны кисеп үтеп, әлеге полоса буйлап 20 м көнчыгышка таба бара, көньяк-көнбатышка таба 2,4 км «Ары урманчылыгы» Татарстан Республикасы дәүләт бюджет учреждениесең Ашыт участок урманчылыгындагы 85 нче урман кварталының көньяк-көнбатыш чиге буйлап, 300 м авыл хужалыгы жирләре буйлап уза, шунан соң, сынык сызык ясап, 400 м көньякка таба 32 нче урман кварталының көнчыгыш чиге буйлап бара, 100 м көньяк-көнчыгышка таба авыл хужалыгы жирләре буйлап уза, алга таба 100 м көньякка таба 32 нче урман кварталының көнчыгыш чиге буйлап 5 нче тоташу ноктасына кадәр бара.

Алат авыл жирлеге чиге Этнә муниципаль районы белән чиктәш жирдә 4 нче тоташу ноктасыннан алып Биектау муниципаль районы чиге буйлап 12 нче тоташу ноктасына кадәр уза.

«Биектау муниципаль районы» муниципаль берәмлегенең һәм аның составындагы муниципаль берәмлекләрнең территорияләре чикләрен билгеләү һәм аларның статусы турында» Татарстан Республикасы Законына 21 нче кушымта

Биектау муниципаль районының «Семиозерка авыл жирлеге» муниципаль берәмлеге территориясе чигенең картографик тасвирламасы

Әлеге картографик тасвирлама «Семиозерка авыл жирлеге» муниципаль берәмлеге территориясе чигенең карта-схемасын («Биектау муниципаль районы» муниципаль берәмлегенең һәм аның составындагы муниципаль берәмлекләрнең территорияләре

чикләрен билгеләү һәм аларның статусы турында» Татарстан Республикасы Законына 1 нче кушымта) тасвирлаудан гыйбарәт.

Семиозерка авыл жирлеге Казан шәһәре муниципаль берәмлеге, Олы Кавал, Дачный авыл жирлекләре һәм Зеленодольск муниципаль районы белән чиктәш.

Семиозерка авыл жирлеге чиге Казан шәһәре муниципаль берәмлеге белән чиктәш жирдә Семиозерка авыл жирлеге, Казан шәһәре муниципаль берәмлеге һәм Зеленодольск муниципаль районы чикләре тоташкан урында Күлле поселогыннан 50 м көньяк-көнбатышта урнашкан 38 нче (43 нче) тоташу ноктасыннан алып Биектау муниципаль районы чиге буйлап Семиозерка, Дачный авыл жирлекләре һәм Казан шәһәре муниципаль берәмлеге чикләре тоташкан урында Макаровка авылыннан 1,2 км көньяк-көнчыгышта урнашкан 40 нчы тоташу ноктасына кадәр уза.

Семиозерка авыл жирлеге чиге Зеленодольск муниципаль районы белән чиктәш жирдә 38 нче (43 нче) тоташу ноктасыннан алып Биектау муниципаль районы чиге буйлап Семиозерка, Олы Кавал авыл жирлекләре һәм Зеленодольск муниципаль районы чикләре тоташкан урында Теплый Ключ авылыннан 600 м төньякта урнашкан 27 нче тоташу ноктасына кадәр уза.

Семиозерка авыл жирлеге чиге Олы Кавал авыл жирлеге белән чиктәш жирдә Семиозерка, Олы Кавал һәм Дачный авыл жирлекләре чикләре тоташкан урында Теплый Ключ авылыннан 1,0 км төньяк-көнчыгышта урнашкан 26 нчы тоташу ноктасыннан алып, текә ярны, чокырны кисеп үтеп, 600 м көньяк-көнбатышка таба авыл хужалыгы жирләре буйлап 27 нче тоташу ноктасына кадәр уза.

Семиозерка авыл жирлеге чиге Дачный авыл жирлеге белән чиктәш жирдә 26 нчы тоташу ноктасыннан алып 1,0 км инеш агымы буенча аска таба аңа кибеп баручы инеш койган жиргә кадәр уза, 100 м әлеге инеш агымы буенча өскә таба бара, аннары, сынык сызык ясап, көньякка таба 400 м авыл хужалыгы жирләре буйлап, сынык сызык ясап, 700 м «Шәһәр яны урманчылыгы» Татарстан Республикасы дәүләт бюджет учреждениесенә Биектау участка урманчылыгындагы 164 нче урман кварталының аерымланган кишәрлегенә төньяк, көнбатыш һәм көньяк-көнбатыш чикләре буйлап, сынык сызык ясап, 150 м авыл хужалыгы жирләре буйлап уза, көньяк-көнчыгышка таба 50 м 164 нче урман кварталының аерымланган кишәрлегенә көньяк-көнбатыш чиге буйлап, 50 м авыл хужалыгы жирләре буйлап инешкә кадәр бара, 100 м әлеге инеш агымы буенча аска таба аңа кибеп баручы инеш койган жиргә кадәр уза, 150 м әлеге инеш агымы буенча өскә таба бара, аннары 164 нче

урман кварталының аерымланган кишәрлегенең төньяк-көнбатыш чиге буенча 850 м көнбатышка таба, инешне кисеп үтеп, көнбатыш чиге буйлап 50 м көньякка таба һәм, сынык сызык ясап, көньяк-көнбатыш чиге буенча 1,0 км көнчыгышка таба уза, шуннан соң көньяк-көнчыгышка таба 150 м авыл хужалыгы жирләре буйлап, 50 м 164 нче урман кварталының аерымланган кишәрлегенең көньяк-көнбатыш чиге буйлап бара, 300 м көньякка таба авыл хужалыгы жирләре буйлап уза, шуннан соң 178 нче урман кварталының көнбатыш чиге буенча 300 м көньякка таба, сынык сызык ясап, көньяк-көнбатыш чиге буйлап 1,1 км көньяк-көнчыгышка таба бара, 100 м төньяк-көнчыгышка таба 177 нче урман кварталының аерымланган кишәрлегенең төньяк-көнбатыш чиге буйлап уза, шуннан соң, сынык сызык ясап, инешне кисеп үтеп, көньяк-көнчыгышка таба 250 м авыл хужалыгы жирләре буйлап, сынык сызык ясап, 550 м 177 нче урман кварталының аерымланган кишәрлегенең төньяк-көнчыгыш чиге буйлап бара, 350 м төньяк-көнчыгышка таба 178 нче урман кварталының аерымланган кишәрлегенең төньяк-көнбатыш чиге буйлап уза, шуннан соң көньякка таба 150 м әлеге аерымланган кишәрлек буйлап, 150 м урман массивының көнчыгыш чиге буйлап, 100 м авыл хужалыгы жирләре буйлап, 50 м 178 нче урман кварталының аерымланган кишәрлегенең көнчыгыш чиге буйлап бара, сынык сызык ясап, көньяк-көнчыгышка таба 1,2 км 172 нче урман кварталының төньяк-көнчыгыш чиге буйлап, сынык сызык ясап, 800 м 177 нче урман кварталының аерымланган кишәрлегенең төньяк-көнбатыш, төньяк-көнчыгыш һәм көнчыгыш чикләре буйлап уза, шуннан соң көньякка таба 50 м авыл хужалыгы жирләре буйлап, 150 м 177 нче урман кварталының аерымланган кишәрлегенең көнчыгыш чиге буйлап бара, көньяк-көнчыгышка таба 100 м урман полосасының төньяк-көнчыгыш чиге буйлап, 300 м авыл хужалыгы жирләре буйлап, 500 м 33 нче урман кварталының көньяк-көнбатыш чиге буйлап уза, шуннан соң, сынык сызык ясап, 2,9 км көньякка таба 34, 35, 36 нчы урман кварталлары буйлап һәм 300 м 36 нчы урман кварталының көньяк чиге буенча бара, аннары 30 м көньяк-көнчыгышка таба урман массивы буйлап уза, шуннан соң 1,0 км көньяк-көнбатышка таба «Мәскәү — Уфа» — Әлдермеш автомобиль юлына бүлеп бирелгән полосаның көнбатыш чиге буйлап 40 нчы тоташу ноктасына кадәр бара.»;

3) 23 – 27 нче кушымталарны түбәндәге редакциядә баян итәргә:

«Биектау муниципаль районы» муниципаль берәмлегенең һәм аның составындагы муниципаль берәмлекләрнең территорияләре чикләрен билгеләү һәм аларның статусы турында» Татарстан Республикасы Законына 23 нче кушымта

Биектау муниципаль районының «Суыксу авыл жирлеген» муниципаль берәмлеге территориясе чигенең картографик тасвирламасы

Өлеге картографик тасвирлама «Суыксу авыл жирлеген» муниципаль берәмлеге территориясе чигенең карта-схемасын («Биектау муниципаль районы» муниципаль берәмлегенең һәм аның составындагы муниципаль берәмлекләрнең территорияләре чикләрен билгеләү һәм аларның статусы турында» Татарстан Республикасы Законына 1 нче кушымта) тасвирлаудан гыйбарәт.

Суыксу авыл жирлеген Айбаш, Алан-Бәксәр, Әлдермеш, Олы Битаман, Олы Кавал һәм Дөбяз авыл жирлекләренә белән чиктәш.

Суыксу авыл жирлеген чиген Айбаш авыл жирлеген белән чиктәш жирдә Суыксу, Айбаш һәм Олы Битаман авыл жирлекләрен тоташкан урында Кодаш авылыннан 1,8 км көнчыгышта урнашкан 10 нчы тоташу ноктасыннан алып көньяк-көнбатышка таба 350 м авыл хужалыгы жирләрен буйлап, 1,6 км урман полосасының көньяк-көнчыгыш чиген буйлап, 50 м авыл хужалыгы жирләрен буйлап, 100 м агач-куак массивы буйлап, 750 м урман полосасының көньяк-көнчыгыш чиген буйлап, 600 м авыл хужалыгы жирләрен буйлап, 100 м «Ары урманчылыгы» Татарстан Республикасы дәүләт бюджет учреждениесенен Ашыт участок урманчылыгындагы 48 нче урман кварталының көньяк-көнчыгыш чиген буйлап уза, аннары көньяк-көнчыгышка таба 50 м урман массивы буенча, берничә мәртәбә чокырларны, кибепп баручы инешне һәм «Казан – Йошкар-Ола» – Олы Күлбаш – Дөбяз автомобиль юлына бүлеп бирелгән полосаны кисеп үтеп, 1,4 км авыл хужалыгы жирләрен буйлап, 100 м урман полосасының төньяк-көнчыгыш чиген буенча, производство объектын һәм сазлыкны кисеп үтеп, 200 м авыл хужалыгы жирләрен буйлап, 700 м урман полосасының төньяк-көнчыгыш чиген буенча бара, шуннан соң 1,5 км көньяк-көнбатышка таба 60 нчы урман

кварталының төньяк-көнбатыш чиге буйлап Суыксу, Айбаш һәм Олы Кавал авыл жирлекләре чикләре тоташкан урында Айбаш авылынан 1,7 км көньяк-көнчыгышта урнашкан 15 нче тоташу ноктасына кадәр уза.

Суыксу авыл жирлеген чиге Олы Битаман авыл жирлеген белән чиктәш жирдә Суыксу, Олы Битаман һәм Алан-Бәксәр авыл жирлекләре чикләре тоташкан урында Әсән авылынан 1,8 км көньяк-көнбатышта урнашкан 6 нчы тоташу ноктасынан алып көнбатышка таба 1,1 км урман полосасының көньяк чиге буйлап, сынык сызык ясап, кибеп баручы инешне һәм профильне автомобиль юлына бүлеп бирелгән полосаны кисеп үтеп, 1,7 км авыл хужалыгы жирләре буйлап 10 нчы тоташу ноктасына кадәр уза.

Суыксу авыл жирлеген чиге Алан-Бәксәр авыл жирлеген белән чиктәш жирдә Суыксу, Алан-Бәксәр һәм Дөбяз авыл жирлекләре чикләре тоташкан урында Торнаяз авылынан 2,3 км көнбатышта урнашкан 9 нчы тоташу ноктасынан алып көнбатышка таба 950 м урман полосасының көньяк чиге буйлап, 150 м авыл хужалыгы жирләре буйлап, 800 м урман полосасының көньяк чиге буйлап уза, алга таба авыл хужалыгы жирләре буйлап 400 м көнбатышка таба, 450 м төньякка таба һәм 600 м көнбатышка таба 6 нчы тоташу ноктасына кадәр бара.

Суыксу авыл жирлеген чиге Дөбяз авыл жирлеген белән чиктәш жирдә 9 нчы тоташу ноктасынан алып көньяк-көнчыгышка таба 50 м авыл хужалыгы жирләре буйлап, 200 м «Ары урманчылыгы» Татарстан Республикасы дәүләт бюджет учреждениесенең Ашыт участок урманчылыгындагы 49 нчы урман кварталының аерымланган кишәрлеген төньяк-көнчыгыш чиге буйлап, 2,0 км авыл хужалыгы жирләре буйлап, 450 м урман полосасының төньяк-көнчыгыш чиге буйлап, 50 м авыл хужалыгы жирләре буйлап уза, шуннан соң, «Казан — Йошкар-Ола» — Олы Күлбаш — Дөбяз автомобиль юлына бүлеп бирелгән полосаны кисеп үтеп, көньяк-көнбатышка таба 200 м авыл хужалыгы жирләре буйлап, 650 м урман полосасының көньяк-көнчыгыш чиге буйлап, 750 м авыл хужалыгы жирләре буйлап, 650 м урман полосасының көньяк-көнчыгыш чиге буйлап, 200 м урман полосасы буйлап бара, аннары көньяк-көнчыгышка таба 400 м урман полосасы буйлап, 100 м урман полосасының көньяк-көнбатыш чиге буйлап, кибеп баручы инешне кисеп үтеп, 650 м авыл хужалыгы жирләре буйлап, 550 м урман полосасының көньяк-көнбатыш чиге буйлап, 500 м авыл хужалыгы жирләре буйлап Суыксу, Дөбяз һәм Әлдермеш авыл жирлекләре чикләре тоташкан урында Чәмәк авылынан 2,2 км көнчыгышта урнашкан 17 нче тоташу ноктасына кадәр уза.

Суыксу авыл жирлеге чиге Әлдермеш авыл жирлеге белән чиктәш жирдә 17 нче тоташу ноктасыннан алып, сынык сызык ясап, Саинка елгасын кисеп үтеп, көньяк-көнбатышка таба 950 м авыл хужалыгы жирләре буйлап, сынык сызык ясап, 850 м «Ары урманчылыгы» Татарстан Республикасы дәүләт бюджет учреждениесең Ашыт участок урманчылыгындагы 69 нчы урман кварталының көньяк-көнчыгыш чиге буйлап, кибең баручы инешне һәм чокырны кисеп үтеп, 600 м авыл хужалыгы жирләре буйлап, 250 м урман полосасының төньяк-көнбатыш чиге буйлап, 50 м урман полосасы буйлап, 550 м урман полосасының көньяк-көнчыгыш чиге буйлап, 900 м авыл хужалыгы жирләре буйлап, 150 м 76 нчы урман кварталының аерымланган кишәрлегенең көньяк-көнчыгыш чиге буйлап Суыксу, Әлдермеш һәм Олы Кавал авыл жирлекләре чикләре тоташкан урында Чәмәк авылыннан 2,5 км көньякта урнашкан 16 нчы тоташу ноктасына кадәр уза.

Суыксу авыл жирлеге чиге Олы Кавал авыл жирлеге белән чиктәш жирдә 16 нчы тоташу ноктасыннан алып төньяк-көнбатышка таба 1,3 км «Ары урманчылыгы» Татарстан Республикасы дәүләт бюджет учреждениесең Ашыт участок урманчылыгындагы 76 нчы урман кварталының аерымланган кишәрлегенең көньяк-көнбатыш чиге буйлап, 50 м авыл хужалыгы жирләре буйлап, 150 м урман массивының көньяк-көнбатыш чиге буйлап, 1,6 км авыл хужалыгы жирләре буйлап, 400 м 68 нче урман кварталының аерымланган кишәрлегенең көньяк-көнбатыш чиге буйлап, 100 м авыл хужалыгы жирләре буйлап, 150 м урман массивының көньяк-көнбатыш чиге буйлап уза, 400 м 68 нче урман кварталының аерымланган кишәрлегенең көньяк-көнбатыш чиге буйлап бара, 100 м урман полосасының көньяк-көнбатыш чиге буйлап, 200 м авыл хужалыгы жирләре буйлап, 50 м урман полосасының көньяк-көнбатыш чиге буйлап уза, аннары төньякка таба 200 м урман полосасының көнбатыш чиге буйлап, 100 м авыл хужалыгы жирләре буйлап, 150 м урман полосасының көнбатыш чиге буйлап бара, авыл хужалыгы жирләре буйлап 250 м төньякка таба, 300 м төньяк-көнбатышка таба уза, шуннан соң 450 м көньяк-көнбатышка таба 62 нче урман кварталының көньяк-көнчыгыш чиге буйлап бара, аннары, сынык сызык ясап, 1,5 км көнбатышка таба 62 нче, 61 нче урман кварталларының көньяк чиге буйлап уза, 400 м төньяк-көнчыгышка таба 61 нче урман кварталының көнбатыш һәм төньяк-көнбатыш чикләре буйлап бара, 150 м авыл хужалыгы жирләре буйлап, 100 м 61 нче урман кварталының төньяк-көнбатыш чиге буйлап инешкә кадәр уза, сынык сызык ясап, 60 нчы урман кварталының көньяк чиге буенча 350 м көнбатышка таба, көньяк-көнбатыш чиге буйлап 750 м төньяк-көнбатышка таба 15 нче тоташу ноктасына кадәр бара.

«Биектау муниципаль районы» муниципаль
берәмлегенең һәм аның составындагы
муниципаль берәмлекләрнең
территорияләре чикләрен билгеләү
һәм аларның статусы турында»
Татарстан Республикасы Законына
24 нче кушымта

**Биектау муниципаль районының «Ташлы Кавал авыл
жирлеге» муниципаль берәмлеге территориясә чигенең
картографик тасвирламасы**

Әлеге картографик тасвирлама «Ташлы Кавал авыл
жирлеге» муниципаль берәмлеге территориясә чигенең карта-
схемасын («Биектау муниципаль районы» муниципаль берәмле-
генең һәм аның составындагы муниципаль берәмлекләрнең тер-
риторияләре чикләрен билгеләү һәм аларның статусы турында»
Татарстан Республикасы Законына 1 нче кушымта) тасвирлау-
дан гыйбарәт.

Ташлы Кавал авыл жирлеге Каенлык, Бөреле, Мүлмә,
Усад авыл жирлекләре, Арча һәм Этнә муниципаль районнары
белән чиктәш.

Ташлы Кавал авыл жирлеге чиге Каенлык авыл жирлеге
белән чиктәш жирдә Ташлы Кавал, Каенлык авыл жирлекләре
һәм Этнә муниципаль районы чикләре тоташкан урында Олы-
яз авылынан 1,0 км көнчыгышта урнашкан 23 нче тоташу
ноктасынан алып көньяк-көнбатышка таба 1,1 км урман
полосасының көньяк-көнчыгыш чиге буйлап, яр буе агач-куак
полосасын кисеп үтеп, 150 м авыл хужалыгы жирләре буйлап
Тож елгасына кадәр уза, 400 м әлеге елга агымы буенча өскә
таба аңа кибеп баручы инеш койган жиргә кадәр, 1,2 км әлеге
инеш агымы буенча өскә таба бара, аннары, чокырны кисеп
үтеп, көнбатышка таба 150 м авыл хужалыгы жирләре буйлап,
700 м урман полосасының көньяк чиге буйлап уза, көньякка таба
200 м авыл хужалыгы жирләре буйлап, 450 м урман полосасының
көнчыгыш чиге буйлап, 150 м авыл хужалыгы жирләре буйлап
бара, 200 м көньяк-көнбатышка таба «Ары урманчылыгы» Та-
тарстан Республикасы дәүләт бюджет учреждениесенең Ашыт
участок урманчылыгындагы 99 нчы урман кварталының аерым-
ланган кишәрлегенең төньяк-көнбатыш чиге буйлап уза, шун-
нан соң 150 м көнбатышка таба 64 нче урман кварталы буйлап
бара, сынык сызык ясап, Шуманка елгасын һәм яр буе агач-куак
полосаларын кисеп үтеп, 750 м көньяк-көнбатышка таба авыл
хужалыгы жирләре буйлап уза, шуннан соң көнбатышка таба

300 м урман полосасы буйлап, 300 м урман полосасының көньяк чиге буйлап, 2,3 км урман полосасы буйлап бара, көньякка таба 1,0 км урман полосасының көнбатыш чиге буйлап, сынык сызык ясап, 800 м авыл хужалыгы жирләрә буйлап һәм көнчыгышка таба 150 м уза, 1,2 км урман полосасы буйлап бара, шуннан соң көньяк-көнчыгышка таба 1,5 км урман полосасы буйлап, 100 м урман полосасының төньяк-көнчыгыш чиге буйлап, 150 м 98 нче урман кварталының аерымланган кишәрлегенең төньяк-көнчыгыш чиге буйлап Ташлы Кавал, Каенлык һәм Усад авыл жирлекләре чикләре тоташкан урында Өнсә авылыннан 1,2 км төньяк-көнчыгышта урнашкан 33 нче тоташу ноктасына кадәр уза.

Ташлы Кавал авыл жирлеге чиге Этнә муниципаль районы белән чиктәш жирдә 23 нче тоташу ноктасыннан алып Биектау муниципаль районы чиге буйлап Ташлы Кавал авыл жирлеге, Арча һәм Этнә муниципаль районнары чикләре тоташкан урында Өмбе авылыннан 2,7 км төньяк-көнчыгышта урнашкан 36 нчы (47 нче) тоташу ноктасына кадәр уза.

Ташлы Кавал авыл жирлеге чиге Арча муниципаль районы белән чиктәш жирдә 36 нчы (47 нче) тоташу ноктасыннан алып көньяк-көнчыгышка таба Биектау муниципаль районы чиге буйлап Ташлы Кавал, Мүлмә авыл жирлекләре һәм Арча муниципаль районы чикләре тоташкан урында Мүлмә авылыннан 3,1 км төньяк-көнбатышта урнашкан 37 нче тоташу ноктасына кадәр уза.

Ташлы Кавал авыл жирлеге чиге Мүлмә авыл жирлеге белән чиктәш жирдә 37 нче тоташу ноктасыннан алып көнбатышка таба 500 м урман полосасының көньяк чиге буйлап, 100 м авыл хужалыгы жирләрә буйлап уза, алга таба «Шәһәр яны урманчылыгы» Татарстан Республикасы дәүләт бюджет учреждениесенең Иске Казан участок урманчылыгындагы 3 нче урман кварталының төньяк-көнчыгыш чиге буйлап 100 м көнбатышка таба һәм 250 м төньякка таба уза, аннары 1,6 км көньяк-көнбатышка таба 3 нче, 2 нче урман кварталларының төньяк-көнбатыш чиге буйлап бара, 1,5 км көньякка таба 2, 4, 7 нче урман кварталларының көнбатыш чиге буйлап уза, 350 м көньяк-көнчыгышка таба 7 нче урман кварталының көнбатыш чиге буйлап Ташлы Кавал, Мүлмә һәм Бөреле авыл жирлекләре чикләре тоташкан урында Ташлы Кавал авылыннан 2,5 км көньяк-көнчыгышта урнашкан 34 нче тоташу ноктасына кадәр бара.

Ташлы Кавал авыл жирлеге чиге Бөреле авыл жирлеге белән чиктәш жирдә 34 нче тоташу ноктасыннан алып 900 м төньяк-көнбатышка таба «Шәһәр яны урманчылыгы» Татарстан Республикасы дәүләт бюджет учреждениесенең Иске Казан участок урманчылыгындагы 6 нчы урман кварталының көньяк

һәм көньяк-көнбатыш чикләре буйлап уза, Олы Этнә — Чыпчык автомобиль юлына бүлеп бирелгән полосаны кисеп үтеп, авыл хужалыгы жирләре буйлап 500 м көньяк-көнбатышка таба, сынык сызык ясап, Ташлы Кавал — Сосновка — Бөреле тимер юл разьезды поселогы автомобиль юлына бүлеп бирелгән полосаны кисеп үтеп, 1,9 км төньяк-көнчыгышка таба Шимяковка елгасына кадәр бара, 850 м әлеге елга агымы буенча аска таба уза, аннары авыл хужалыгы жирләре буйлап 200 м төньяк-көнбатышка таба, 300 м көньяк-көнчыгышка таба, берничә мәртәбә кибеп баручы инешне, текә ярны һәм урман полосасын кисеп үтеп, төньяк-көнбатышка таба 750 м авыл хужалыгы жирләре буйлап, 1,1 км урман полосасының көньяк-көнбатыш чиге буйлап, сынык сызык ясап, 1,2 км авыл хужалыгы жирләре буйлап кибеп баручы инешкә кадәр уза, 450 м әлеге инеш агымы буенча аска таба бара, аннары, сынык сызык ясап, 400 м көньяк-көнбатышка таба авыл хужалыгы жирләре буйлап инешкә кадәр уза, 200 м әлеге инеш агымы буенча аска таба Ташлы Кавал, Бөреле һәм Усад авыл жирлекләре чикләре тоташкан урында Туктамыш авылынан 2,7 км көньяк-көнбатышта Крылай елгасында урнашкан 35 нче тоташу ноктасына кадәр бара.

Ташлы Кавал авыл жирлеге чиге Усад авыл жирлеге белән чиктәш жирдә 33 нче тоташу ноктасыннан алып, сынык сызык ясап, «Ары урманчылыгы» Татарстан Республикасы дәүләт бюджет учреждениесеңең Ашыт участок урманчылыгындагы 75 нче урман кварталының көньяк-көнбатыш һәм көньяк чикләре буйлап 1,2 км көньяк-көнчыгышка таба, көнчыгыш чиге буйлап 1,9 км төньякка таба уза, аннары көньяк-көнчыгышка таба 300 м урман полосасы буйлап, 200 м авыл хужалыгы жирләре буйлап, 500 м урман полосасының төньяк-көнчыгыш чиге буйлап, сынык сызык ясап, 1,3 км авыл хужалыгы жирләре буйлап кибеп баручы инешкә кадәр бара, 800 м әлеге инеш агымы буенча аска таба Крылай елгасына кадәр уза, 30 м әлеге елга агымы буенча аска таба 35 нче тоташу ноктасына кадәр бара.

«Биектау муниципаль районы» муниципаль
берәмлегенең һәм аның составындагы
муниципаль берәмлекләренең
территорияләре чикләрен билгеләү
һәм аларның статусы турында»
Татарстан Республикасы Законына
25 нче кушымта

**Биектау муниципаль районының «Усад авыл жирлегенә»
муниципаль берәмлеге территориясенең
картографик тасвирламасы**

Әлеге картографик тасвирлама «Усад авыл жирлегенә» муниципаль берәмлеге территориясенең карта-схемасын («Биектау муниципаль районы» муниципаль берәмлегенең һәм аның составындагы муниципаль берәмлекләренең территорияләре чикләрен билгеләү һәм аларның статусы турында» Татарстан Республикасы Законына 1 нче кушымта) тасвирлаудан гыйбарәт.

Усад авыл жирлегенә Әлдермеш, Каенлык, Бөреле, Красносельский, Ташлы Кавал һәм Чернышевка авыл жирлекләренә белән чиктәш.

Усад авыл жирлегенә чигенә Әлдермеш авыл жирлегенә белән чиктәш жирдә Усад, Әлдермеш һәм Каенлык авыл жирлекләренә чикләренә тоташкан урында Тимофеевка авылынан 300 м көньякта Сола елгасында урнашкан 32 нче тоташу ноктасынан алып, Каменка — Дөбяз — Олы Этнә автомобиль юлына бүлгән бирелгән полосаны кисеп үтсә, 900 м Сола елгасы агымы буенча аска таба Усад, Әлдермеш һәм Чернышевка авыл жирлекләренә чикләренә тоташкан урында Тимофеевка авылынан 1,0 км көньяк-көнбатышта Сола елгасында урнашкан 30 нчы тоташу ноктасына кадәр уза.

Усад авыл жирлегенә чигенә Каенлык авыл жирлегенә белән чиктәш жирдә Усад, Каенлык һәм Ташлы Кавал авыл жирлекләренә чикләренә тоташкан урында Өнсә авылынан 1,2 км төньяк-көнчыгышта урнашкан 33 нче тоташу ноктасынан алып 500 м көньяк-көнбатышка таба урман полосасы буйлап уза, шуннан соң көньяк-көнчыгышка таба 150 м урман полосасының төньяк-көнчыгыш чигенә буйлап, 1,1 км авыл хужалыгы жирләренә буйлап бара, көньякка таба 150 м урман полосасының көнчыгыш чигенә буйлап, текә ярны кисеп үтсә, 350 м авыл хужалыгы жирләренә буйлап Инсинка елгасына кадәр уза, 50 м әлеге елга агымы буенча аска таба аңа инеш койган жиргә кадәр бара, 2,2 км әлеге инеш агымы буенча өскә таба уза, алга таба 500 м көньяк-көнбатышка таба, 650 м төньяк-көнбатышка таба авыл

хужалыгы жирләрә буйлап бара, алга таба, сынык сызык ясап, 450 м төньяк-көнчыгышка таба «Ары урманчылыгы» Татарстан Республикасы дәүләт бюджет учреждениесең Ашыт участок урманчылыгындагы 80 нче урман кварталының көнчыгыш чиге буйлап бара, сынык сызык ясап, 500 м көнбатышка таба әлеге урман кварталының төньяк чиге буйлап уза, шуннан соң 50 м төньякка таба авыл хужалыгы жирләрә буйлап бара, сынык сызык ясап, 600 м көньяк-көнбатышка таба 80 нче урман кварталының төньяк, төньяк-көнбатыш һәм көнбатыш чикләре буйлап инешкә кадәр уза, 450 м әлеге инеш агымы буенча аска таба бара, аннары, сынык сызык ясап, көньяк-көнбатышка таба 1,0 км авыл хужалыгы жирләрә буйлап, 250 м урман массивының көньяк-көнчыгыш чиге буйлап, сынык сызык ясап, 250 м авыл хужалыгы жирләрә буйлап, сынык сызык ясап, 750 м урман утыртмаларының көньяк-көнчыгыш чиге буйлап, 250 м авыл хужалыгы жирләрә буйлап 32 нче тоташу ноктасына кадәр уза.

Усад авыл жирлегә чиге Ташлы Кавал авыл жирлегә белән чиктәш жирдә 33 нче тоташу ноктасыннан алып, сынык сызык ясап, «Ары урманчылыгы» Татарстан Республикасы дәүләт бюджет учреждениесең Ашыт участок урманчылыгындагы 75 нче урман кварталының көньяк-көнбатыш һәм көньяк чикләре буйлап 1,2 км көньяк-көнчыгышка таба, көнчыгыш чиге буйлап 1,9 км төньякка таба уза, аннары көньяк-көнчыгышка таба 300 м урман полосасы буйлап, 200 м авыл хужалыгы жирләрә буйлап, 500 м урман полосасының төньяк-көнчыгыш чиге буйлап, сынык сызык ясап, 1,3 км авыл хужалыгы жирләрә буйлап кибеп баручы инешкә кадәр бара, 800 м әлеге инеш агымы буенча аска таба Крылай елгасына кадәр уза, 30 м әлеге елга агымы буенча аска таба Усад, Ташлы Кавал һәм Бөреле авыл жирлекләре чикләре тоташкан урында Туктамыш авылыннан 2,7 км көньяк-көнбатышта Крылай елгасында урнашкан 35 нче тоташу ноктасына кадәр бара.

Усад авыл жирлегә чиге Бөреле авыл жирлегә белән чиктәш жирдә 35 нче тоташу ноктасыннан алып 250 м Крылай елгасы агымы буенча аска таба уза, алга таба 700 м көньяк-көнчыгышка таба авыл хужалыгы жирләрә буйлап бара, аннары көньякка таба 100 м «Шәһәр яны урманчылыгы» Татарстан Республикасы дәүләт бюджет учреждениесең Иске Казан участок урманчылыгындагы 11 нче урман кварталының көнбатыш чиге буйлап, 100 м авыл хужалыгы жирләрә буйлап, 500 м 11 нче урман кварталының көнбатыш һәм көньяк-көнбатыш чикләре буйлап уза, шуннан соң 800 м көньяк-көнбатышка таба авыл хужалыгы жирләрә буйлап бара, аннары көньяк-көнчыгышка таба 450 м авыл хужалыгы жирләрә буйлап, сынык сызык ясап, 1,1 км 13 нче урман кварталының көньяк-көнбатыш, көньяк һәм көньяк-

көнчыгыш чикләре буйлап, 50 м авыл хужалыгы жирләре буйлап уза, көньякка таба 450 м чокыр төбе буенча, 50 м авыл хужалыгы жирләре буйлап, 100 м 16 нчы урман кварталының көнбатыш чиге буйлап бара, аннары, сынык сызык ясап, 250 м көньяк-көнбатышка таба авыл хужалыгы жирләре буйлап Крылай елгасына кадәр уза, 350 м әлеге елга агымы буенча өскә таба аңа кибеп баручы инеш койган жиргә кадәр бара, 1,7 км әлеге инеш агымы буенча өскә таба уза, аннары 50 м төньяк-көнбатышка таба һәм 400 м көньяк-көнбатышка таба авыл хужалыгы жирләре буйлап бара, шуннан соң 1,6 км көнбатышка таба урман полосасы буйлап 15 нче урман кварталына кадәр уза, көньяк-көнбатышка таба 500 м әлеге урман кварталының көньяк-көнчыгыш чиге буйлап, 200 м авыл хужалыгы жирләре буйлап, 150 м 15 нче урман кварталының көньяк-көнчыгыш чиге буйлап, 1,0 км авыл хужалыгы жирләре буйлап бара, 100 м көньяк-көнчыгышка таба 173 нче урман кварталының аерымланган кишәрлегенә төньяк-көнчыгыш чиге буйлап уза, алга таба, сынык сызык ясап, авыл хужалыгы жирләре буйлап 550 м көнчыгышка таба, 200 м көньяк-көнчыгышка таба, 750 м төньяк-көнчыгышка таба, сынык сызык ясап, текә ярны кисеп үтеп, 650 м көньяк-көнчыгышка таба, 50 м 17 нче урман кварталының аерымланган кишәрлегенә көньяк чиге буйлап кибеп баручы инешкә кадәр бара, алга таба 50 м әлеге инеш агымы буенча аска таба Бимерка инеше белән кушылган жиргә кадәр бара, 950 м әлеге инеш агымы буенча аска таба уза, аннары, урман утыртмаларын кисеп үтеп, 750 м көнбатышка таба авыл хужалыгы жирләре буйлап, көньякка таба 300 м әлеге урман утыртмаларының көнбатыш чиге буйлап, 50 м текә яرنың көньяк-көнчыгыш чиге буйлап, 40 м авыл хужалыгы жирләре буйлап уза, шуннан соң күмәк бакчаларның төньяк чиге буенча 100 м көнчыгышка таба, көнчыгыш чиге буйлап 150 м көньякка таба, сынык сызык ясап, көньяк-көнчыгыш һәм көньяк чиге буйлап 950 м көньяк-көнбатышка таба уза, 900 м көнбатышка таба текә яرنың төньяк чиге буйлап бара, сынык сызык ясап, күмәк бакчаларның төньяк-көнчыгыш чиге буйлап 800 м көньяк-көнчыгышка таба, көньяк-көнчыгыш чиге буйлап 350 м көньяк-көнбатышка таба уза, шуннан соң, яр буе агач-куак массивын кисеп үтеп, 950 м көнбатышка таба авыл хужалыгы жирләре буйлап Казансу елгасына кадәр бара, 1,8 км әлеге елга агымы буенча өскә таба уза, алга таба, агач-куак яр буе массивын кисеп үтеп, авыл хужалыгы жирләре буйлап 250 м көньяк-көнбатышка таба һәм 150 м көньякка таба Усад, Бөреле һәм Красносельский авыл жирлекләре чикләре тоташкан урында Чубар авылыннан 1,3 км көньяк-көнчыгышта урнашкан 59 нчы тоташу ноктасына кадәр бара.

Усад авыл жирлеге чиге Красносельский авыл жирлеге белән чиктәш жирдә 59 нчы тоташу ноктасыннан алып, сынык сызык ясап, көнбатышка таба 1,4 км «Шәһәр яны урманчылыгы» Татарстан Республикасы дәүләт бюджет учреждениесенең Иске Казан участок урманчылыгындагы 54 нче, 53 нче урман кварталларының төньяк-көнбатыш, төньяк-көнчыгыш һәм төньяк чикләре буйлап, 50 м авыл хужалыгы жирләре буйлап уза, шуннан соң 400 м көньяк-көнбатышка таба 53 нче, 52 нче урман кварталларының төньяк һәм төньяк-көнбатыш чикләре буйлап бара, 100 м авыл хужалыгы жирләре буйлап, 150 м 52 нче урман кварталының төньяк-көнбатыш чиге буйлап уза, 300 м авыл хужалыгы жирләре буйлап бара, 50 м 52 нче урман кварталының төньяк-көнбатыш чиге буйлап Казансу елгасына кадәр уза, 850 м әлеге елга агымы буенча аска таба бара, аннары 50 м көньяк-көнбатышка таба авыл хужалыгы жирләре буйлап уза, көньяк-көнчыгышка таба 100 м Каменка – Дөбъяз – Олы Этнә автомобиль юлына бүлеп бирелгән полосаның төньяк-көнчыгыш чиге буйлап, 250 м авыл хужалыгы жирләре буйлап, сынык сызык ясап, 1,1 км 52 нче урман кварталының көнбатыш һәм көньяк-көнбатыш чикләре буйлап Усад, Красносельский һәм Чернышевка авыл жирлекләре чикләре тоташкан урында Чубар авылыннан 550 м көньяк-көнбатышта урнашкан 45 нче тоташу ноктасына кадәр бара.

Усад авыл жирлеге чиге Чернышевка авыл жирлеге белән чиктәш жирдә 30 нчы тоташу ноктасыннан алып 5,4 км Сола елгасы агымы буенча аска таба уза, алга таба, сынык сызык ясап, 950 м көньяк-көнбатышка таба авыл хужалыгы жирләре буйлап Сола елгасына кадәр бара, 1,2 км әлеге елга агымы буенча аска таба аның Казансу елгасына койган жиренә кадәр уза, 250 м әлеге елга агымы буенча аска таба уза, аннары көньяк-көнчыгышка таба 150 м яр бие агач-куак массивы буйлап, 50 м авыл хужалыгы жирләре буйлап бара, көньяк-көнбатышка таба 100 м авыл хужалыгы жирләре буйлап, 350 м яр бие агач-куак массивының көньяк-көнчыгыш чиге буйлап уза, аннары авыл хужалыгы жирләре буйлап 50 м көньяк-көнчыгышка таба, сынык сызык ясап, 150 м төньяк-көнчыгышка таба, Усад спирт заводы – Чернышевка – Каймар автомобиль юлына бүлеп бирелгән полосаны кисеп үтеп, 50 м көньяк-көнчыгышка таба бара, 40 м көньяк-көнбатышка таба әлеге автомобиль юлына бүлеп бирелгән полосаның көньяк-көнчыгыш чиге буйлап уза, аннары 150 м көньяк-көнчыгышка таба авыл хужалыгы жирләре буйлап Казансу елгасының элеккеге үзәненең төньяк ярына кадәр бара, 950 м көнчыгышка таба әлеге яр буйлап 45 нче тоташу ноктасына кадәр уза.

«Биектау муниципаль районы» муниципаль
берәмлегенең һәм аның составындагы
муниципаль берәмлекләренең
территорияләре чикләрен билгеләү
һәм аларның статусы турында»
Татарстан Республикасы Законына
26 нчы кушымта

**Биектау муниципаль районының «Чыпчык авыл жирлегенә»
муниципаль берәмлеге территориясенең
картографик тасвирламасы**

Әлеге картографик тасвирлама «Чыпчык авыл жирлегенә» муниципаль берәмлеге территориясенең чигенең карта-схемасын («Биектау муниципаль районы» муниципаль берәмлегенең һәм аның составындагы муниципаль берәмлекләренең территорияләре чикләрен билгеләү һәм аларның статусы турында» Татарстан Республикасы Законына 1 нче кушымта) тасвирлаудан гыйбарәт.

Чыпчык авыл жирлегенә Бөреле, Иске Казан, Коркачык, Мүлмә, Шәһәр һәм Ямширма авыл жирлекләренә белән чиктәш.

Чыпчык авыл жирлегенә чиге Бөреле авыл жирлегенә белән чиктәш жирдә Чыпчык, Бөреле һәм Мүлмә авыл жирлекләренә чикләре тоташкан урында Ташлы Кавал авылыннан 2,5 км көньяк-көнчыгышта урнашкан 48 нче тоташу ноктасыннан алып көньяк-көнбатышка таба 450 м «Шәһәр яны урманчылыгы» Татарстан Республикасы дәүләт бюджет учреждениесенең Иске Казан участка урманчылыгындагы 7 нче урман кварталының аерымланган кишәрлегенә төньяк-көнбатыш чиге буйлап, Олы Этнә — Чыпчык автомобиль юлына бүлгән бирелгән полосаны кисеп үтеп, 50 м авыл хужалыгы жирләренә буйлап, 1,7 км 170 нче урман кварталының аерымланган кишәрлегенә төньяк-көнбатыш чиге буйлап уза, 200 м авыл хужалыгы жирләренә буйлап, 200 м 170 нче урман кварталының аерымланган кишәрлегенә буйлап бара, алга таба авыл хужалыгы жирләренә буйлап 850 м көньяк-көнбатышка таба, 750 м көньяк-көнчыгышка таба, чокырларны кисеп үтеп, 1,1 км көньякка таба, сынык сызык ясап, яр биек агач-куак массивын кисеп үтеп, 950 м көньяк-көнбатышка таба кибеп баручы инешкә кадәр уза, 1,1 км әлеге инеш агымы буенча аска таба Казансу елгасына кадәр бара, 250 м әлеге елга агымы буенча аска таба уза, яр биек агач-куак массивын кисеп үтеп, 100 м төньякка таба авыл хужалыгы жирләренә буйлап, сынык сызык ясап, 1,8 км төньяк-көнбатышка таба 20 нче урман кварталының көньяк-көнчыгыш, төньяк-көнчыгыш һәм төньяк-көнбатыш чикләренә буйлап уза, сынык сызык ясап, 1,1 км

төнъяк-көнчыгышка таба 18 нче урман кварталының көнъяк-көнчыгыш чиге буйлап, 100 м авыл хужалыгы жирләрә буйлап бара, төнъякка таба 100 м 18 нче урман кварталының көнчыгыш чиге буйлап, 100 м авыл хужалыгы жирләрә буйлап, 50 м үлэт чокырының көнбатыш чиге буйлап уза, 100 м 18 нче урман кварталының көнчыгыш чиге буйлап, 100 м авыл хужалыгы жирләрә буйлап һәм 50 м 18 нче урман кварталының көнчыгыш чиге буйлап бара, аннары 3,2 км көнъяк-көнбатышка таба 18, 19, 23 нче урман кварталларының төнъяк-көнбатыш чиге буйлап уза, шуннан соң 300 м төнъяк-көнчыгышка таба 22 нче урман кварталының көнъяк-көнчыгыш чиге буйлап бара, авыл хужалыгы жирләрә буйлап 150 м төнъяк-көнчыгышка таба һәм 100 м көнъяк-көнбатышка таба уза, 22 нче урман кварталының төнъяк-көнчыгыш чиге буйлап 150 м көнъяк-көнбатышка таба һәм 300 м төнъякка таба бара, аннары 250 м төнъяк-көнбатышка таба авыл хужалыгы жирләрә буйлап уза, шуннан соң 22 нче урман кварталының төнъяк чиге буенча 150 м көнбатышка таба һәм төнъяк-көнбатыш чиге буйлап 650 м көнъяк-көнбатышка таба бара, 21 нче урман кварталының төнъяк-көнчыгыш чиге буенча 250 м төнъяк-көнбатышка таба һәм төнъяк-көнбатыш чиге буйлап 650 м көнъяк-көнбатышка таба уза, аннары 1,3 км көнъяк-көнчыгышка таба 21 нче, 24 нче урман кварталларының көнъяк-көнбатыш чиге буйлап бара, 20 м көнъяк-көнбатышка таба яр буе агач-куак массивы буйлап Казансу елгасына кадәр уза, 1,6 км әлегә елга агымы буенча аска таба Ташлы Кавал – Сосновка – Бөреле тимер юл разъезды поселогы автомобиль юлына бүлеп бирелгән полосага кадәр бара, 1,4 км әлегә автомобиль юлы буйлап уза, аннары 200 м көнъяк-көнбатышка таба күмәк бакчалар буйлап бара, Ташлы Кавал – Сосновка – Бөреле тимер юл разъезды поселогы автомобиль юлына бүлеп бирелгән полосаны кисеп үтеп, көнъяк-көнчыгышка таба 1,1 км күмәк бакчаларның көнъяк-көнбатыш чиге буйлап, урман полосасын кисеп үтеп, әлегә полоса буйлап 30 м, шуннан соң көнъяк-көнбатышка таба 450 м әлегә урман полосасының көнъяк-көнчыгыш чиге буйлап, 100 м авыл хужалыгы жирләрә буйлап бара, Горький тимер юлына бүлеп бирелгән полосаны һәм урман полосасын кисеп үтеп, 100 м көнъякка таба бара, шуннан соң 250 м көнъяк-көнбатышка таба Горький тимер юлына бүлеп бирелгән полоса буйлап бара, көнъяк-көнчыгышка таба 250 м урман полосасы буйлап, Казан – Малмыж автомобиль юлына бүлеп бирелгән полосаны кисеп үтеп, 150 м авыл хужалыгы жирләрә буйлап, 650 м урман полосасы буйлап, 50 м авыл хужалыгы жирләрә буйлап, 750 м урман полосасы буйлап, 200 м авыл хужалыгы жирләрә буйлап инешкә кадәр уза, 250 м әлегә инеш агымы буенча өскә таба Чыпчык,

Бөреле һәм Шәпше авыл жирлекләре чикләре тоташкан урында Тимошкино авылынан 1,3 км төньяк-көнчыгышта урнашкан 63 нче тоташу ноктасына кадәр бара.

Чыпчык авыл жирлеге чиге Мүлмә авыл жирлеге белән чиктәш жирдә Чыпчык, Мүлмә һәм Коркачык авыл жирлекләре чикләре тоташкан урында Коркачык тимер юл разъезды поселогыннан 150 м төньякта Казансу елгасында урнашкан 51 нче тоташу ноктасыннан алып, текә ярны кисеп үтеп, 250 м көнбатышка таба авыл хужалыгы жирләре буйлап уза, аннары көньяк-көнбатышка таба 750 м «Шәһәр яны урманчылыгы» Татарстан Республикасы дөүләт бюджет учреждениесенең Иске Казан участок урманчылыгындагы 30 нчы, 29 нчы урман кварталларының төньяк-көнбатыш һәм төньяк чикләре буйлап, 50 м авыл хужалыгы жирләре буйлап бара, шуннан соң көнбатышка таба 150 м 29 нчы урман кварталының төньяк чиге буйлап, 200 м авыл хужалыгы жирләре буйлап инешкә кадәр уза, 2,7 км әлеге инеш агымы буенча өскә таба бара, төньяк-көнбатышка таба 100 м 170 нче урман кварталының аерымланган кишәрлеге буйлап, 1,4 км авыл хужалыгы жирләре буйлап уза, аннары 300 м төньякка таба 7 нче урман кварталының аерымланган кишәрлегенең көнчыгыш чиге буйлап 48 нче тоташу ноктасына кадәр бара.

Чыпчык авыл жирлеге чиге Коркачык авыл жирлеге белән чиктәш жирдә Чыпчык, Коркачык һәм Иске Казан авыл жирлекләре чикләре тоташкан урында Коркачык тимер юл разъезды поселогыннан 550 м көньякта урнашкан 50 нче тоташу ноктасыннан алып 1,2 км көньяк-көнбатышка таба Казан – Малмыж автомобиль юлы буйлап инешкә кадәр уза, Горький тимер юлына бүлеп бирелгән полосаны һәм профильле автомобиль юлына бүлеп бирелгән полосаны кисеп үтеп, 600 м әлеге инеш агымы буенча аска таба аның Казансу елгасына койган жиренә кадәр бара, 1,7 км әлеге елга агымы буенча өскә таба 51 нче тоташу ноктасына кадәр уза.

Чыпчык авыл жирлеге чиге Иске Казан авыл жирлеге белән чиктәш жирдә 50 нче тоташу ноктасыннан алып 650 м көньякка таба һәм 1,4 км көньяк-көнчыгышка таба Коркачык – Югары Ия автомобиль юлына бүлеп бирелгән полосаның төньяк-көнчыгыш чиге буйлап Чыпчык, Иске Казан һәм Ямаширмә авыл жирлекләре чикләре тоташкан урында Ямаширмә авылынан 800 м төньяк-көнбатышта урнашкан 64 нче тоташу ноктасына кадәр уза.

Чыпчык авыл жирлеге чиге Ямаширмә авыл жирлеге белән чиктәш жирдә 64 нче тоташу ноктасыннан алып, профильле автомобиль юлына бүлеп бирелгән полосаны кисеп үтеп, 1,5 км

көнбатышка таба урман полосасының төньяк чиге буйлап инешкә кадәр уза, 150 м әлеге инеш агымы буенча аска таба Чыпчык, Ямаширмә һәм Шәпше авыл жирлекләре чикләре тоташкан урында Ямаширмә авылыннан 1,8 км төньяк-көнбатышта урнашкан 65 нче тоташу ноктасына кадәр бара.

Чыпчык авыл жирлегенә чиге Шәпше авыл жирлегенә белән чиктәш жирдә 65 нче тоташу ноктасыннан алып көнбатышка таба 400 м авыл хужалыгы жирләре буйлап, 650 м күмәк бакчаларның көньяк чиге буйлап, Сидоров инешен кисеп үтеп, 50 м авыл хужалыгы жирләре буйлап һәм 40 м төньяк-көнчыгышка таба уза, алга таба 600 м әлеге инеш агымы буенча өскә таба бара, күлне кисеп үтеп, 800 м көньяк-көнбатышка таба авыл хужалыгы жирләре буйлап, 1,3 км урман полосасының көньяк-көнчыгыш чиге буйлап, сынык сызык ясап, текә ярларны, Яңа Чышмә инешен, «Казан – Малмыж» – Шәпше автомобиль юлына бүлөп бирелгән полосаны һәм аның юл буе урман полосаларын кисеп үтеп, 3,6 км авыл хужалыгы жирләре буйлап инешкә кадәр уза, 1,6 км әлеге инеш агымы буенча өскә таба бара, аннары төньяк-көнбатышка таба 200 м авыл хужалыгы жирләре буйлап, 950 м урман полосасының көньяк-көнбатыш чиге буйлап, 100 м авыл хужалыгы жирләре буйлап 63 нче тоташу ноктасына кадәр уза.

«Биектау муниципаль районы» муниципаль берәмлегенә һәм аның составындагы муниципаль берәмлекләрнең территорияләре чикләрен билгеләү һәм аларның статусы турында» Татарстан Республикасы Законына 27 нче кушымта

Биектау муниципаль районының «Чернышевка авыл жирлегенә» муниципаль берәмлегенә территориясегә чигенәң картографик тасвирламасы

Әлеге картографик тасвирлама «Чернышевка авыл жирлегенә» муниципаль берәмлегенә территориясегә чигенәң карта-схемасын («Биектау муниципаль районы» муниципаль берәмлегенә һәм аның составындагы муниципаль берәмлекләрнең территорияләре чикләрен билгеләү һәм аларның статусы турында» Татарстан Республикасы Законына 1 нче кушымта) тасвирлаудан гыйбарәт.

Чернышевка авыл жирлегенә Әлдермеш, Олы Кавал, Дачный, Красносельский һәм Усад авыл жирлекләрен белән чиктәш.

Чернышевка авыл жирлегә чиге Дачный авыл жирлегә белән чиктәш жирдә Чернышевка, Дачный һәм Красносельский авыл жирлекләре чикләре тоташкан урында Дачный поселогыннан 250 м көнчыгышта Казансу елгасында урнашкан 43 нче тоташу ноктасыннан алып, инешне кисеп үтеп, төньяк-көнбатышка таба 100 м агач-куак массивы буйлап, 700 м авыл хужалыгы жирләре буйлап Каймарка елгасына кадәр уза, 5,6 км шушы елга агымы буенча өскә таба бара, 30 м көньяк-көнчыгышка таба авыл хужалыгы жирләре буйлап уза, аннары, сынык сызык ясап, 250 м көньяк-көнбатышка таба «Шәһәр яны урманчылыгы» Татарстан Республикасы дәүләт бюджет учреждениесенә Биектау участка урманчылыгындагы 181 нче урман кварталының аерымланган кишәрлегенә төньяк-көнчыгыш һәм көньяк-көнчыгыш чикләре буйлап бара, сынык сызык ясап, 800 м авыл хужалыгы жирләре буйлап уза, 100 м көнбатышка таба 181 нче урман кварталының аерымланган кишәрлегенә көньяк чиге буйлап бара, аннары, сынык сызык ясап, көньяк-көнбатышка таба 150 м авыл хужалыгы жирләре буйлап, сынык сызык ясап, 150 м 181 нче урман кварталының аерымланган кишәрлегенә һәм көньяк-көнчыгыш чикләре буйлап, 100 м авыл хужалыгы жирләре буйлап уза, сынык сызык ясап, 1,0 км көнбатышка таба 181 нче урман кварталының аерымланган кишәрлегенә көньяк-көнчыгыш һәм көньяк-көнбатыш чикләре буйлап бара, аннары 300 м төньяк-көнбатышка таба урман утыртмаларының көньяк-көнбатыш чиге буйлап уза, сынык сызык ясап, 1,1 км көнбатышка таба авыл хужалыгы жирләре буйлап бара, аннары 100 м төньяк-көнбатышка таба урман утыртмаларының көньяк-көнбатыш чиге буйлап уза, аннары көньяк-көнбатышка таба 150 м текә ярның көньяк чиге буйлап, 100 м авыл хужалыгы жирләре буйлап, 100 м текә ярның көньяк чиге буйлап бара, сынык сызык ясап, авыл хужалыгы жирләре буйлап 750 м көньяк-көнбатышка таба, сынык сызык ясап, «Мәскәү – Уфа» – Әлдермеш автомобиль юлына бүлеп бирелгән полосаны һәм чокырны кисеп үтеп, 1,6 км төньякка таба, 1,1 км көньяк-көнбатышка таба уза, 100 м төньякка таба 180 нче урман кварталының аерымланган кишәрлегенә көнбатыш һәм төньяк-көнбатыш чикләре буйлап, 400 м авыл хужалыгы жирләре буйлап бара, аннары агач-куак массивының көнбатыш чиге буенча төньякка таба 40 м, төньяк чиге буйлап 50 м көнчыгышка таба уза, сынык сызык ясап, 250 м төньяк-көнчыгышка таба авыл хужалыгы жирләре буйлап бара, 300 м көньяк-көнбатышка таба 180 нче урман кварталының аерымланган кишәрлегенә көньяк-көнчыгыш һәм көньяк-көнбатыш чикләре буйлап уза, 400 м төньяк-көнчыгышка таба һәм 300 м төньяк-көнбатышка таба авыл хужалыгы жирләре

буйлап бара, аннары төньяк-көнбатышка таба 50 м 183 нче урман кварталының аерымланган кишәрегенә төньяк-көнчыгыш чиге буйлап, сынык сызык ясап, 900 м авыл хужалыгы жирләре буйлап, 100 м 58 нче урман кварталының төньяк-көнчыгыш чиге буйлап уза, кибеп баручы инешне кисеп үтеп, 500 м әлеге урман кварталы буйлап бара, аннары көнбатышка таба 450 м 58 нче урман кварталының көнбатыш чиге буйлап, 800 м авыл хужалыгы жирләре буйлап уза, төньяк-көнчыгышка таба 550 м авыл хужалыгы жирләре буйлап, 550 м урман полосасының көньяк-көнчыгыш чиге буйлап бара, аннары, урман массивын кисеп үтеп, төньяк-көнбатышка таба 450 м авыл хужалыгы жирләре буйлап, 50 м 180 нче урман кварталының аерымланган кишәрегенә көньяк-көнбатыш чиге буйлап Чернышевка, Дачный һәм Олы Кавал авыл жирлекләре чикләре тоташкан урында Теплый Ключ авылынан 1,7 км төньяк-көнчыгышта урнашкан 28 нче тоташу ноктасына кадәр уза.

Чернышевка авыл жирлеге чиге Олы Кавал авыл жирлеге белән чиктәш жирдә Чернышевка, Олы Кавал һәм Әлдермеш авыл жирлекләре чикләре тоташкан урында Теплый Ключ авылынан 2,3 км төньяк-көнчыгышта урнашкан 29 нчы тоташу ноктасынан алып көньякка таба 200 м 79 нчы урман кварталының көнбатыш чиге буйлап, 50 м авыл хужалыгы жирләре буйлап һәм 150 м 79 нчы урман кварталының көнбатыш чиге буйлап уза, алга таба, сынык сызык ясап, кибеп баручы инешне кисеп үтеп, 700 м көньяк-көнчыгышка таба авыл хужалыгы жирләре буйлап 28 нче тоташу ноктасына кадәр бара.

Чернышевка авыл жирлеге чиге Әлдермеш авыл жирлеге белән чиктәш жирдә Чернышевка, Әлдермеш һәм Усад авыл жирлекләре чикләре тоташкан урында Тимофеевка авылынан 1,0 км көньяк-көнбатышта Сола елгасында урнашкан 30 нчы тоташу ноктасынан алып 300 м Саинка елгасы агымы буенча өскә таба уза, шуннан соң, сынык сызык ясап, текә ярны кисеп үтеп, көньяк-көнбатышка таба 1,9 км авыл хужалыгы жирләре буйлап, 950 м урман полосасының төньяк-көнбатыш чиге буйлап бара, сынык сызык ясап, көньякка таба 700 м авыл хужалыгы жирләре буйлап, 50 м чокырның көнбатыш чиге буйлап, 200 м авыл хужалыгы жирләре буйлап Потурка инешенә кадәр уза, 2,3 км әлеге инеш агымы буенча өскә таба бара, төньяк-көнбатышка таба 550 м авыл хужалыгы жирләре буйлап, 300 м урман полосасы буйлап, 200 м авыл хужалыгы жирләре буйлап уза, шуннан соң, «Мәскәү – Уфа» – Әлдермеш автомобиль юлына бүлеп бирелгән полосаны кисеп үтеп, көнбатышка таба 450 м авыл хужалыгы жирләре буйлап, 850 м урман полосасының көньяк чиге буйлап, 250 м көньяк-көнбатышка таба авыл

хужалыгы жирләре буйлап кибеп баручы инешкә кадәр бара, 250 м әлеге инеш агымы буенча өскә таба уза, төньякка таба 100 м буа буенча бара, 1,7 км кибеп баручы инеш агымы буенча өскә таба уза, алга таба, сынык сызык ясап, 850 м төньяк-көнбатышка таба авыл хужалыгы жирләре буйлап бара, аннары 100 м көнбатышка таба «Ары урманчылыгы» Татарстан Республикасы дәүләт бюджет учреждениесең Ашыт участок урманчылыгындагы 96 нчы урман кварталының аерымланган кишәрлеге буйлап уза, шуннан соң 50 м көньяк-көнбатышка таба авыл хужалыгы жирләре буйлап бара, 200 м төньяк-көнбатышка таба 96 нчы урман кварталының аерымланган кишәрлеге буйлап уза, шуннан соң 79 нчы урман кварталының төньяк-көнчыгыш чиге буенча 250 м төньяк-көнбатышка таба, төньяк чиге буйлап 100 м көнбатышка таба һәм, сынык сызык ясап, төньяк-көнбатыш чиге буйлап 950 м көньяк-көнбатышка таба 29 нчы тоташу ноктасына кадәр бара.

Чернышевка авыл жирлеге чиге Усад авыл жирлеге белән чиктәш жирдә 30 нчы тоташу ноктасыннан алып 5,4 км Сола елгасы агымы буенча аска таба уза, шуннан соң, сынык сызык ясап, 950 м көньяк-көнбатышка таба авыл хужалыгы жирләре буйлап Сола елгасына кадәр бара, 1,2 км әлеге елга агымы буенча аска таба аның Казансу елгасына койган жиренә кадәр уза, 250 м әлеге елга агымы буенча аска таба уза, аннары көньяк-көнчыгышка таба 150 м яр бие агач-куак массивы буйлап, 50 м авыл хужалыгы жирләре буйлап бара, көньяк-көнбатышка таба 100 м авыл хужалыгы жирләре буйлап, 350 м яр бие агач-куак массивының көньяк-көнчыгыш чиге буйлап уза, аннары авыл хужалыгы жирләре буйлап 50 м көньяк-көнчыгышка таба, сынык сызык ясап, 150 м төньяк-көнчыгышка таба, Усад спирт заводы — Чернышевка — Каймар автомобиль юлына бүлеп бирелгән полосаны кисеп үтеп, 50 м көньяк-көнчыгышка таба бара, 40 м көньяк-көнбатышка таба әлеге автомобиль юлына бүлеп бирелгән полосаның көньяк-көнчыгыш чиге буйлап уза, аннары 150 м көньяк-көнчыгышка таба авыл хужалыгы жирләре буйлап Казансу елгасының элеккеге үзәннең төньяк ярына кадәр бара, әлеге яр буйлап 950 м көнчыгышка таба Чернышевка, Усад һәм Красносельский авыл жирлекләре чикләре тоташкан урында Чубар авылыннан 550 м көньяк-көнбатышта урнашкан 45 нче тоташу ноктасына кадәр уза.

Чернышевка авыл жирлеге чиге Красносельский авыл жирлеге белән чиктәш жирдә 45 нче тоташу ноктасыннан алып 250 м көньяк-көнчыгышка таба Казансу елгасының элеккеге үзәннең төньяк-көнчыгыш яры буйлап уза, шуннан соң 700 м көньякка таба «Шәһәр яны урманчылыгы» Татарстан Республи-

касы дәүләт бюджет учреждениесенең Иске Казан участок урманчылыгындагы 52 нче, 55 нче урман кварталларының көньяк-көнбатыш һәм көнбатыш чикләре буйлап, сынык сызык ясап, 350 м күмәк бакчаларның көнчыгыш чиге буйлап бара, алга таба 150 м көньяк-көнбатышка таба 55 нче урман кварталының көнбатыш чиге буйлап уза, 500 м агач-куак массивының төньяк-көнбатыш чиге буйлап Казансу елгасының элеккеге үзәненә кадәр бара, 350 м әлеге элеккеге үзән буйлап, 50 м «Шәһәр яны урманчылыгы» Татарстан Республикасы дәүләт бюджет учреждениесенең Биектау участок урманчылыгындагы 67 нче урман кварталының төньяк-көнбатыш чиге буйлап уза, 100 м авыл хужалыгы җирләре буйлап, 400 м 67 нче урман кварталының төньяк-көнбатыш чиге буйлап бара, 150 м авыл хужалыгы җирләре буйлап уза, шуннан соң 100 м көнбатышка таба 66 нчы урман кварталының төньяк чиге буйлап бара, 500 м авыл хужалыгы җирләре буйлап, 100 м 66 нчы урман кварталының төньяк чиге буйлап уза, 100 м күмәк бакчаларның көньяк чиге буйлап, 700 м 65 нче урман кварталының төньяк чиге буйлап Казансу елгасына кадәр бара, 1,2 км әлеге елга агымы буенча аска таба 43 нче тоташу ноктасына кадәр уза.»;

4) 29 нчы кушымтаны түбәндәге редакциядә баян итәргә:

«Биектау муниципаль районы» муниципаль берәмлегенең һәм аның составындагы муниципаль берәмлекләрнең территорияләре чикләрен билгеләү һәм аларның статусы турында» Татарстан Республикасы Законына 29 нчы кушымта

Биектау муниципаль районының «Шәпше авыл җирлеге» муниципаль берәмлеге территориясә чигенең картографик тасвирламасы

Әлеге картографик тасвирлама «Шәпше авыл җирлеге» муниципаль берәмлеге территориясә чигенең карта-схемасын («Биектау муниципаль районы» муниципаль берәмлегенең һәм аның составындагы муниципаль берәмлекләрнең территорияләре чикләрен билгеләү һәм аларның статусы турында» Татарстан Республикасы Законына 1 нче кушымта) тасвирлаудан гыйбарәт.

Шәпше авыл җирлеге Бөреле, Биектау, Чыпчык, Ямаширмә авыл җирлекләре һәм Питрәч муниципаль районы белән чиктәш.

Шәпше авыл жирлегә чиге Питрәч муниципаль районы белән чиктәш жирдә Шәпше, Ямаширмә авыл жирлекләре һәм Питрәч муниципаль районы чикләре тоташкан урында Олы Ялан авылынан 3,9 км көньяк-көнбатышта урнашкан 72 нче тоташу ноктасынан алып Биектау муниципаль районы чиге буйлап Шәпше, Биектау авыл жирлекләре һәм Питрәч муниципаль районы чикләре тоташкан урында Кызыл Шәрәк авылынан 5,2 км көньяк-көнбатышта урнашкан 71 нче тоташу ноктасына кадәр уза.

Шәпше авыл жирлегә чиге Биектау авыл жирлегә белән чиктәш жирдә Шәпше, Биектау һәм Бөреле авыл жирлекләре чикләре тоташкан урында Тимошкино авылынан 2,0 км көньякта урнашкан 62 нче тоташу ноктасынан алып, сынык сызык ясап, көнчыгышка таба 400 м «Шәһәр яны урманчылыгы» Татарстан Республикасы дәүләт бюджет учреждениесенең Иске Казан участок урманчылыгындагы 121 нче, 122 нче урман кварталларының төньяк чиге буйлап, 100 м авыл хужалыгы жирләре буйлап, сынык сызык ясап, 2,2 км 122 нче, 123 нче урман кварталларының төньяк һәм төньяк-көнчыгыш чикләре буйлап уза, шуннан соң 1,1 км көньякка таба 123 нче урман кварталының көнчыгыш чиге буйлап бара, аннары 1,5 км көнчыгышка таба 131 нче, 132 нче урман кварталларының төньяк чиге буйлап уза, шуннан соң 500 м көньякка таба 132 нче урман кварталының көнчыгыш чиге буйлап бара, сынык сызык ясап, көнбатышка таба 400 м 133 нче урман кварталының төньяк чиге буйлап, 50 м авыл хужалыгы жирләре буйлап, сынык сызык ясап, 600 м 133 нче урман кварталының төньяк чиге буйлап уза, алга таба, сынык сызык ясап, кибеп баручы инешне кисеп үтеп, 450 м көньякка таба 133 нче урман кварталы буйлап бара, 133 нче урман кварталының көнчыгыш чиге буенча 400 м көньяк-көнбатышка таба һәм көньяк чиге буйлап 30 м төньяк-көнбатышка таба уза, шуннан соң төньяк-көнбатышка таба 50 м авыл хужалыгы жирләре буйлап, сынык сызык ясап, 1,2 км 133 нче урман кварталының көньяк һәм көньяк-көнбатыш чикләре буйлап бара, аннары 900 м көньякка таба 132 нче, 139 нчы урман кварталларының көнчыгыш чиге буйлап 71 нче тоташу ноктасына кадәр уза.

Шәпше авыл жирлегә чиге Бөреле авыл жирлегә белән чиктәш жирдә Шәпше, Бөреле һәм Чыпчык авыл жирлекләре чикләре тоташкан урында Тимошкино авылынан 1,3 км төньяк-көнчыгышта урнашкан 63 нче тоташу ноктасынан алып 450 м инеш агымы буенча өскә таба уза, 50 м төньяк-көнбатышка таба авыл хужалыгы жирләре буйлап бара, аннары, сынык сызык ясап, 300 м көньяк-көнбатышка таба «Шәһәр яны урманчылыгы»

Татарстан Республикасы дәүләт бюджет учреждениесенең Иске Казан участок урманчылыгындагы 106 нчы урман кварталының төньяк-көнбатыш чиге буйлап уза, көнбатышка таба 50 м авыл хужалыгы жирләре буйлап, 150 м 178 нче урман кварталының аерымланган кишәрлеге буйлап бара, аннары 200 м төньяк-көнбатышка таба 106 нчы, 178 нче урман кварталларының аерымланган кишәрлекләренең төньяк-көнчыгыш чиге буйлап уза, 100 м көньяк-көнбатышка таба авыл хужалыгы жирләре буйлап бара, аннары, сынык сызык ясап, 400 м көньяк-көнчыгышка таба 178 нче урман кварталының аерымланган кишәрлегенә төньяк-көнбатыш һәм көньяк-көнбатыш чикләре буйлап уза, әлеге урман кварталының аерымланган кишәрлеге буйлап 100 м көньяк-көнчыгышка таба һәм 150 м көньяк-көнбатышка таба бара, аннары 200 м көньякка таба 106 нчы, 178 нче урман кварталларының аерымланган кишәрлекләренең көнчыгыш чиге буйлап, сынык сызык ясап, 600 м авыл хужалыгы жирләре буйлап, 50 м урман полосасының көнчыгыш чиге буйлап уза, сынык сызык ясап, урман массивын, буаны, инешне һәм плотинаны кисеп үтеп, 800 м көньяк-көнчыгышка таба авыл хужалыгы жирләре буйлап, 350 м 167 нче урман кварталының төньяк-көнчыгыш чиге буйлап бара, аннары, сынык сызык ясап, 300 м көньяк-көнбатышка таба авыл хужалыгы жирләре буйлап уза, 1,2 км көньякка таба 167 нче урман кварталының көнчыгыш чиге буйлап, 100 м авыл хужалыгы жирләре буйлап бара, 250 м 167 нче урман кварталының көнчыгыш чиге буйлап, 150 м авыл хужалыгы жирләре буйлап уза, 150 м 167 нче урман кварталының көнчыгыш чиге буйлап, 100 м авыл хужалыгы жирләре буйлап 62 нче тоташу ноктасына кадәр бара.

Шәпше авыл жирлеге чиге Чыпчык авыл жирлеге белән чиктәш жирдә Шәпше, Чыпчык һәм Ямаширмә авыл жирлекләре чикләре тоташкан урында Ямаширмә авылынан 1,8 км төньяк-көнбатышта урнашкан 65 нче тоташу ноктасынан алып көнбатышка таба 400 м авыл хужалыгы жирләре буйлап, 650 м күмәк бакчаларның көньяк чиге буйлап, Сидоров инешен кисеп үтеп, 50 м авыл хужалыгы жирләре буйлап һәм 40 м төньяк-көнчыгышка таба уза, алга таба 600 м әлеге инеш агымы буенча өскә таба бара, күлне кисеп үтеп, 800 м көньяк-көнбатышка таба авыл хужалыгы жирләре буйлап, 1,3 км урман полосасының көньяк-көнчыгыш чиге буйлап, сынык сызык ясап, текә ярлары, Яңа Чишмә инешен, «Казан – Малмыж» – Шәпше автомобиль юлына бүлеп бирелгән полосаны һәм аның юл буе урман полосаларын кисеп үтеп, 3,6 км авыл хужалыгы жирләре буйлап инешкә кадәр уза, 1,6 км әлеге инеш агымы буенча өскә таба бара, аннары төньяк-көнбатышка таба 200 м авыл хужалыгы

жирләре буйлап, 950 м урман полосасының көньяк-көнбатыш чиге буйлап, 100 м авыл хужалыгы жирләре буйлап 63 нче тоташу ноктасына кадәр уза.

Шәпше авыл жирлегенә чиге Ямаширмә авыл жирлегенә белән чиктәш жирдә 65 нче тоташу ноктасыннан алып 50 м инеш агымы буенча аска таба, 50 м буаның сулъяк яры буенча, 400 м инеш агымы буенча аска таба аңа кибеп баручы инеш койган жиргә кадәр уза, 550 м әлегә инеш агымы буенча өскә таба бара, аннары көньякка таба 50 м чокыр төбе буенча, 100 м авыл хужалыгы жирләре буйлап уза, шуннан соң көньяк-көнчыгышка таба 300 м авыл хужалыгы жирләре буйлап, 950 м урман полосасының төньяк-көнчыгыш чиге буйлап, 100 м авыл хужалыгы жирләре буйлап, 850 м урман полосасының төньяк-көнчыгыш чиге буйлап бара, көньякка таба 650 м авыл хужалыгы жирләре буйлап, 350 м урман полосасының көнчыгыш чиге буйлап, 200 м авыл хужалыгы жирләре буйлап, 150 м урман полосасының көнчыгыш чиге буйлап, 250 м авыл хужалыгы жирләре буйлап, 250 м урман полосасының көнчыгыш чиге буйлап, 100 м авыл хужалыгы жирләре буйлап, 100 м урман полосасының көнчыгыш чиге буйлап, 100 м авыл хужалыгы жирләре буйлап бара, аннары авыл хужалыгы жирләре буйлап 750 м көнбатышка таба һәм 400 м төньяк-көнбатышка таба кибеп баручы инешкә кадәр уза, 350 м әлегә инеш агымы буенча аска таба бара, сынык сызык ясап, агач-куак массивын кисеп үтеп, төньяк-көнбатышка таба 300 м авыл хужалыгы жирләре буйлап инешкә кадәр, 900 м әлегә инеш агымы буенча өскә таба уза, аннары, сынык сызык ясап, «Шәһәр яны урманчылыгы» Татарстан Республикасы дөүләт бюджет учреждениесенә Иске Казан участка урманчылыгындагы 108 нче урман кварталының төньяк-көнбатыш, көнбатыш, көньяк-көнбатыш чикләре буйлап һәм 110 нчы урман кварталының көньяк-көнбатыш чиге буйлап көньякка таба 1,5 км бара, сынык сызык ясап, көньяк-көнчыгышка таба 200 м сазлыкның көньяк-көнбатыш һәм көньяк-көнчыгыш чикләре буйлап, 100 м 110 нчы урман кварталының көньяк-көнбатыш чиге буйлап, сынык сызык ясап, 2,7 км 111 нче урман кварталының төньяк-көнбатыш һәм көньяк-көнбатыш чикләре буйлап уза, шуннан соң 100 м көньяк-көнбатышка таба авыл хужалыгы жирләре буйлап бара, сынык сызык ясап, 650 м көньякка таба 111 нче урман кварталының көньяк-көнбатыш чиге буйлап уза, сынык сызык ясап, 150 м көнчыгышка таба авыл хужалыгы жирләре буйлап инешкә кадәр бара, 550 м әлегә инеш агымы буенча аска таба уза, шуннан соң 350 м көнчыгышка таба авыл хужалыгы жирләре буйлап бара, 300 м көньяк-көнчыгышка таба һәм 600 м көньяк-көнбатышка таба урман полосасының көнбатыш

чиге буйлап, 500 м авыл хужалыгы жирлэре буйлап инешкә кадәр уза, 900 м әлеге инеш агымы буенча аска таба бара, аннары, кибеп баручы инешне кисеп үтеп, 3,2 км көньяк-көнчыгышка таба авыл хужалыгы жирлэре буйлап инешкә кадәр уза, 1,1 км әлеге инеш агымы буенча өскә таба башка кибеп баручы инешкә кадәр бара, 1,3 км әлеге инеш агымы буенча өскә таба плотинага кадәр уза, шуннан соң, плотинаның көньяк-көнчыгыш чиген әйләнеп үтеп, көньяк-көнбатышка таба 40 м, 150 м буаның уңъяк яры буенча бара, 1,1 км инеш агымы буенча өскә таба уза, көньяк-көнбатышка таба 100 м урман массивының көньяк-көнчыгыш чиге буйлап, 50 м чокыр төбе буенча, 550 м авыл хужалыгы жирлэре буйлап 72 нче тоташу ноктасына кадәр бара.»;

5) 31 нче кушымтаны түбәндәге редакциядә баян итэргә:

«Биектау муниципаль районы» муниципаль
берәмлегенең һәм аның составындагы
муниципаль берәмлекләрнең
территорияләре чикләрен билгеләү
һәм аларның статусы турында»
Татарстан Республикасы Законына
31 нче кушымта

**Биектау муниципаль районының «Ямаширмә авыл жирлеген»
муниципаль берәмлеге территориясе чигенең
картографик тасвирламасы**

Әлеге картографик тасвирлама «Ямаширмә авыл жирлеген» муниципаль берәмлеге территориясе чигенең карта-схемасын («Биектау муниципаль районы» муниципаль берәмлегенең һәм аның составындагы муниципаль берәмлекләрнең территорияләре чикләрен билгеләү һәм аларның статусы турында» Татарстан Республикасы Законына 1 нче кушымта) тасвирлаудан гыйбарәт.

Ямаширмә авыл жирлеген Иске Казан, Чыпчык, Шәпше авыл жирлекләре һәм Питрәч муниципаль районы белән чиктәш.

Ямаширмә авыл жирлеген чиген Питрәч муниципаль районы белән чиктәш жирдә Ямаширмә, Иске Казан авыл жирлекләре һәм Питрәч муниципаль районы чикләре тоташкан урында Югары Ия авылынан 2,9 км көньяк-көнбатышта урнашкан 66 нчы тоташу ноктасынан алып Биектау муниципаль районы чиген буйлап Ямаширмә, Шәпше авыл жирлекләре һәм Питрәч муниципаль районы чикләре тоташкан урында Олы Ялан авылынан 3,9 км көньяк-көнбатышта урнашкан 72 нче тоташу ноктасына кадәр уза.

Ямаширмә авыл жирлеге чиге Шәпше авыл жирлеге белән чиктәш жирдә Ямаширмә, Шәпше һәм Чыпчык авыл жирлекләре чикләре тоташкан урында Ямаширмә авылынан 1,8 км төньяк-көнбатышта урнашкан 65 нче тоташу ноктасынан алып 50 м инеш агымы буенча аска таба, 50 м буаның сулъяк яры буенча, 400 м инеш агымы буенча аска таба аңа кибеп баручы инеш койган жиргә кадәр уза, 550 м әлеге инеш агымы буенча өскә таба бара, аннары көньякка таба 50 м чокыр төбе буенча, 100 м авыл хужалыгы жирләре буйлап уза, шуннан соң көньяк-көнчыгышка таба 300 м авыл хужалыгы жирләре буйлап, 950 м урман полосасының төньяк-көнчыгыш чиге буйлап, 100 м авыл хужалыгы жирләре буйлап, 850 м урман полосасының төньяк-көнчыгыш чиге буйлап бара, көньякка таба 650 м авыл хужалыгы жирләре буйлап, 350 м урман полосасының көнчыгыш чиге буйлап, 200 м авыл хужалыгы жирләре буйлап, 150 м урман полосасының көнчыгыш чиге буйлап, 250 м авыл хужалыгы жирләре буйлап, 250 м урман полосасының көнчыгыш чиге буйлап, 100 м авыл хужалыгы жирләре буйлап, 100 м урман полосасының көнчыгыш чиге буйлап, 100 м авыл хужалыгы жирләре буйлап бара, аннары авыл хужалыгы жирләре буйлап 750 м көнбатышка таба һәм 400 м төньяк-көнбатышка таба кибеп баручы инешкә кадәр уза, 350 м әлеге инеш агымы буенча аска таба бара, сынык сызык ясап, агач-куак массивын кисеп үтеп, төньяк-көнбатышка таба 300 м авыл хужалыгы жирләре буйлап инешкә кадәр, 900 м әлеге инеш агымы буенча өскә таба уза, аннары, сынык сызык ясап, «Шәһәр яны урманчылыгы» Татарстан Республикасы дәүләт бюджет учреждениесенең Иске Казан участка урманчылыгындагы 108 нче урман кварталының төньяк-көнбатыш, көнбатыш, көньяк-көнбатыш чикләре буйлап һәм 110 нчы урман кварталының көньяк-көнбатыш чиге буйлап көньякка таба 1,5 км бара, сынык сызык ясап, көньяк-көнчыгышка таба 200 м сазлыкның көньяк-көнбатыш һәм көньяк-көнчыгыш чикләре буйлап, 100 м 110 нчы урман кварталының көньяк-көнбатыш чиге буйлап, сынык сызык ясап, 2,7 км 111 нче урман кварталының төньяк-көнбатыш һәм көньяк-көнбатыш чикләре буйлап уза, шуннан соң 100 м көньяк-көнбатышка таба авыл хужалыгы жирләре буйлап бара, сынык сызык ясап, 650 м көньякка таба 111 нче урман кварталының көньяк-көнбатыш чиге буйлап уза, сынык сызык ясап, 150 м көнчыгышка таба авыл хужалыгы жирләре буйлап инешкә кадәр бара, 550 м әлеге инеш агымы буенча аска таба уза, шуннан соң 350 м көнчыгышка таба авыл хужалыгы жирләре буйлап бара, 300 м көньяк-көнчыгышка таба һәм 600 м көньяк-көнбатышка таба урман полосасының көнбатыш чиге буйлап, 500 м авыл хужалыгы

жирләре буйлап инешкә кадәр уза, 900 м әлеге инеш агымы буенча аска таба бара, аннары, кибең баручы инешне кисеп үтеп, 3,2 км көньяк-көнчыгышка таба авыл хужалыгы жирләре буйлап инешкә кадәр уза, 1,1 км әлеге инеш агымы буенча өскә таба башка кибең баручы инешкә кадәр бара, 1,3 км әлеге инеш агымы буенча өскә таба плотинага кадәр уза, шуннан соң, плотинаның көньяк-көнчыгыш чиген әйләнеп үтеп, көньяк-көнбатышка таба 40 м, 150 м буаның уңьяк яры буенча бара, 1,1 км инеш агымы буенча өскә таба уза, көньяк-көнбатышка таба 100 м урман массивының көньяк-көнчыгыш чиге буйлап, 50 м чокыр төбе буенча, 550 м авыл хужалыгы жирләре буйлап 72 нче тоташу ноктасына кадәр бара.

Ямаширмә авыл жирлеге чиге Чыпчык авыл жирлеге белән чиктәш жирдә Ямаширмә, Чыпчык һәм Иске Казан авыл жирлекләре чикләре тоташкан урында Ямаширмә авылынан 800 м төньяк-көнбатышта урнашкан 64 нче тоташу ноктасынан алып, профильле автомобиль юлына бүлеп бирелгән полосаны кисеп үтеп, 1,5 км көнбатышка таба урман полосасының төньяк чиге буйлап инешкә кадәр уза, 150 м әлеге инеш агымы буенча аска таба 65 нче тоташу ноктасына кадәр бара.

Ямаширмә авыл жирлеге чиге Иске Казан авыл жирлеге белән чиктәш жирдә 64 нче тоташу ноктасынан алып көнчыгышка таба 100 м авыл хужалыгы жирләре буйлап, 50 м урман полосасының төньяк чиге буйлап, 300 м урман полосасы буйлап уза, авыл хужалыгы жирләре буйлап 40 м көнчыгышка таба, 150 м көньякка таба, 500 м көнчыгышка таба, инешне кисеп үтеп, 350 м көнчыгышка таба карьер буенча, 200 м авыл хужалыгы жирләре буйлап, 300 м урман полосасының төньяк чиге буйлап, 200 м урман полосасы буйлап уза, алга таба көньяк-көнчыгышка таба 1,0 км урман полосасының төньяк-көнчыгыш чиге буйлап, 50 м авыл хужалыгы жирләре буйлап, 50 м урман полосасының төньяк-көнчыгыш чиге буйлап, 350 м авыл хужалыгы жирләре буйлап, 100 м сазлыкның көньяк-көнбатыш чиге буйлап, 300 м сазлык буйлап, 150 м урман полосасы буйлап, 800 м урман полосасының төньяк-көнчыгыш чиге буйлап, «Коркачык — Югары Ия» — Татар Урматы автомобиль юлына бүлеп бирелгән полосаны кисеп үтеп, 50 м авыл хужалыгы жирләре буйлап, 150 м урман полосасының төньяк-көнчыгыш чиге буйлап, сынык сызык ясап, 1,3 км авыл хужалыгы жирләре буйлап бара, көньякка таба 350 м «Саба урманчылыгы» Татарстан Республикасы дәүләт бюджет учреждениесенен Ленин участок урманчылыгындагы 27 нче урман кварталының көнбатыш чиге буйлап, 50 м авыл хужалыгы жирләре буйлап, 250 м 27 нче урман кварталының көнбатыш чиге буйлап уза, аннары, сы-

нык сызык ясап, көньяк-көнчыгышка таба 850 м 27 нче урман кварталының көньяк-көнбатыш һәм көньяк чикләре буйлап, 100 м авыл хужалыгы жирләре буйлап бара, 300 м көньякка таба урман полосасының көнчыгыш чиге буйлап Коркачык – Югары Ия автомобиль юлына бүлеп бирелгән полосага кадәр уза, 3,1 км көньяк-көнчыгышка таба әлеге автомобиль юлы буйлап бара, шуннан соң, сынык сызык ясап, 400 м көньяк-көнбатышка таба авыл хужалыгы жирләре буйлап инешкә кадәр уза, 200 м әлеге инеш агымы буенча өскә таба бара, шуннан соң, сынык сызык ясап, 1,1 км көньяк-көнбатышка таба авыл хужалыгы жирләре буйлап, көньякка таба 250 м агач-куак үсемлекләре массивының көнбатыш чиге буйлап, 150 м авыл хужалыгы жирләре буйлап бара, 100 м төньяк-көнчыгышка таба сазлыкның көньяк һәм көнчыгыш чикләре буйлап уза, сынык сызык ясап, 1,0 км көньяк-көнчыгышка таба авыл хужалыгы жирләре буйлап инешкә кадәр бара, 2,0 км әлеге инеш агымы буенча өскә таба уза, 40 м көньяк-көнчыгышка таба 44 нче урман кварталының төньяк-көнчыгыш чиге һәм 50 м көньяк-көнбатышка таба көньяк-көнчыгыш чиге буйлап бара, 150 м көньяк-көнбатышка таба авыл хужалыгы жирләре буйлап бара, 150 м көньяк-көнбатышка таба авыл хужалыгы жирләре буйлап уза, 250 м көньякка таба 44 нче урман кварталының көньяк-көнчыгыш чиге буйлап 66 нчы тоташу ноктасына кадәр бара.».

ТАТАРСТАН РЕСПУБЛИКАСЫ ЗАКОНЫ

1372. Аерым муниципаль берәмлекләрнең территорияләре чикләрен үзгәртү һәм «Менделеевск муниципаль районы» муниципаль берәмлегенең һәм аның составындагы муниципаль берәмлекләрнең территорияләре чикләрен билгеләү һәм аларның статусы турында» Татарстан Республикасы Законына үзгәрешләр кертү хакында

Татарстан Республикасы
Дәүләт Советы тарафыннан
2014 елның 24 декабрендә
кабул ителде

1 статья

Менделеевск муниципаль районы составына керүче «Менделеевск шәһәре», «Бәзәкә авыл жирлеге», «Енабердино авыл жирлеге», «Тихоново авыл жирлеге» муниципаль берәмлекләре территорияләре чикләрен әлегә Законга 1 нче кушымта нигезендә үзгәртргә.

2 статья

«Менделеевск муниципаль районы» муниципаль берәмлегенең һәм аның составындагы муниципаль берәмлекләрнең территорияләре чикләрен билгеләү һәм аларның статусы турында» 2005 елның 31 гыйнварындагы 29-ТРЗ номерлы Татарстан Республикасы Законына (Татарстан Дәүләт Советы Жыелма басмасы, 2005, № 1 (II өлеш), № 3 (I өлеш); 2008, № 12 (VI өлеш) әлегә Законга 2 нче кушымта нигезендә үзгәрешләр кертергә.

3 статья

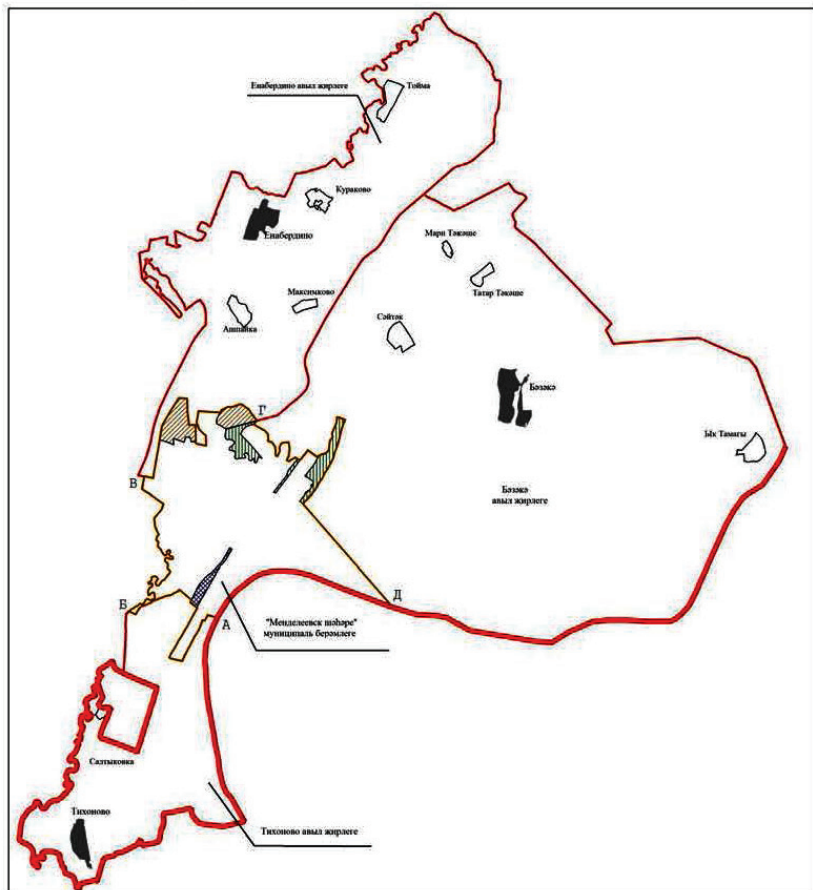
Әлегә Закон рәсми басылып чыккан көненнән үз көченә керә.

Татарстан Республикасы Президенты Р.Н. Миңнеханов

Казан, Кремль
2014 елның 30 декабре
№ 137-ТРЗ

Үлгирләрне иселек алып,
муниципаль берәмлекләр чыгарылыш
картысын төзү.

«Аерын муниципаль берәмлекләрен территорияләре чикләрен үзгәртү һәм
«Медвэдскелә муниципаль район» муниципаль берәмлеген һәм аның
составындагы муниципаль берәмлекләрен территорияләре чикләрен билгеләү һәм
аңарның статусы турында» Татарстан Республикасы Законның үзгәртелгән күрү
кыялында» Татарстан Республикасы Законның
кушылыта



Шәрһәм билгеләр

- Медвэдскелә муниципаль район чиге

- муниципаль берәмлекләр чикләре

- А-Б - Тихоново авай йуртасы һәм «Медвэдскелә
шәһәр» муниципаль берәмлеген, урта чиге

- В-Г - Ембердино авай йуртасы һәм «Медвэдскелә
шәһәр» муниципаль берәмлеген, урта чиге

- Г-Д - Болзһа авай йуртасы һәм «Медвэдскелә
шәһәр» муниципаль берәмлеген, урта чиге

- йуртларның администрация үзәкләре

- төрек нунктары

- Медвэдскелә муниципаль районның «Медвэдскелә шәһәр» муниципаль берәмлеге
территориясе составына кертелгән Медвэдскелә муниципаль районның Тихоново авай йуртасы
территориясе

- Медвэдскелә муниципаль районның «Медвэдскелә шәһәр» муниципаль берәмлеге
территориясе составына кертелгән Медвэдскелә муниципаль районның Ембердино авай
йуртасы территориясе

- Медвэдскелә муниципаль районның «Медвэдскелә шәһәр» муниципаль берәмлеге
территориясе составына кертелгән Медвэдскелә муниципаль районның Болзһа авай йуртасы
территориясе

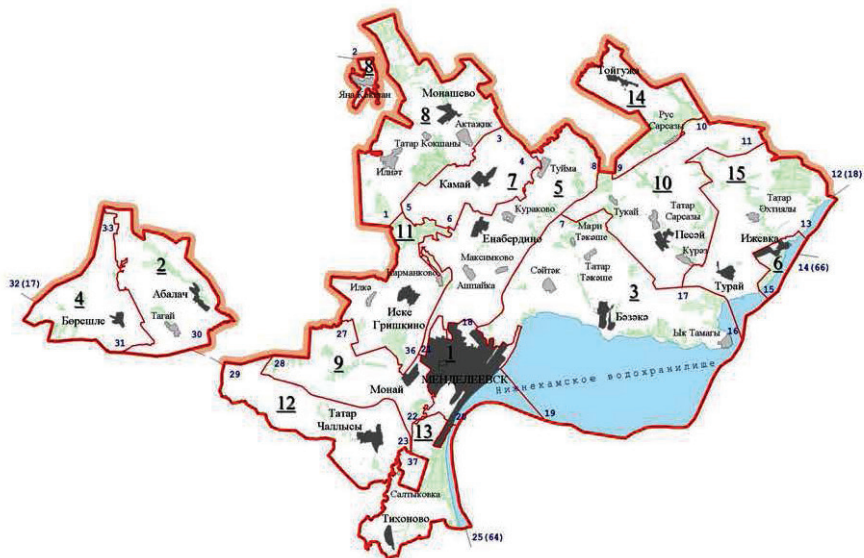
«Аерым муниципаль берәмлекләрнен территорияләре чикләрен үзгәртү һәм «Менделеевск муниципаль районы» муниципаль берәмлегенең һәм аның составындагы муниципаль берәмлекләрнен территорияләре чикләрен билгеләү һәм аларның статусы турында» Татарстан Республикасы Законына 2 нче кушымта

«Менделеевск муниципаль районы» муниципаль берәмлегенең һәм аның составындагы муниципаль берәмлекләрнен территорияләре чикләрен билгеләү һәм аларның статусы турында» 2005 елның 31 гыйнварындагы 29-ТРЗ номерлы Татарстан Республикасы Законына кертелә торган үзгәрешләр

1 – 17 нче кушымталарны түбәндәге редакциядә баян итәргә:

«Менделеевск муниципаль районы»
 муниципаль берәмлеге составына керүче
 муниципаль берәмлекләрнең чикләре
карта-схемасы

«Менделеевск муниципаль районы»
 муниципаль берәмлегең һәм аның составындагы
 муниципаль берәмлекләрнең территорияләре
 чикләрен билгеләү һәм аларның статусы турында»
 Татарстан Республикасы Законна
 1 иче кушымта



Шартлы билгеләр

-  - Татарстан Республикасы чиге
-  - муниципаль район чиге
-  - тоташу ноктасының төртүн сайы
-  - жирлекләрнең чикләре һәм аларның сан белән билгеләнеше
-  - торак пунктлар
-  - муниципаль районның административ үзәге
-  - жирлекнең административ үзәге

Муниципаль районның чиктәш
 чикләре тасвирламасы

- 32 (17) – 12 (18) - Удмурт Республикасы
- 12 (18) – 14 (66) - Әгерҗе муниципаль районы
- 14 (66) – 25 (64) - Тухай муниципаль районы
- 25 (64) – 32 (17) - Алыбуга муниципаль районы

**«Менделеевск муниципаль районы»
муниципаль берәмлеге составына керүче
шәһәр һәм авыл җирлекләре**

Карта-схемадагы №	Муниципаль берәмлек
1	Менделеевск шәһәре
2	Абалач авыл җирлеге
3	Бәзәкә авыл җирлеге
4	Бөрешле авыл җирлеге
5	Енабердино авыл җирлеге
6	Ижевка авыл җирлеге
7	Камай авыл җирлеге
8	Монашево авыл җирлеге
9	Монай авыл җирлеге
10	Песәй авыл җирлеге
11	Иске Гришкино авыл җирлеге
12	Татар Чаллысы авыл җирлеге
13	Тихоново авыл җирлеге
14	Тойгуҗа авыл җирлеге
15	Турай авыл җирлеге

«Менделеевск муниципаль районы»
муниципаль берәмлегенә һәм аның
составындагы муниципаль берәмлекләрнең
территорияләре чикләрен билгеләү
һәм аларның статусы турында»
Татарстан Республикасы Законына
2 нче кушымта

**«Менделеевск муниципаль районы» муниципаль берәмлеге
территориясе чигенәң картографик тасвирламасы**

Әлеге картографик тасвирлама «Менделеевск муниципаль районы» муниципаль берәмлеге территориясе чигенәң карта-схемасын («Менделеевск муниципаль районы» муниципаль берәмлегенә һәм аның составындагы муниципаль берәмлекләрнең территорияләре чикләрен билгеләү һәм аларның статусы турында» Татарстан Республикасы Законына 1 нче кушымта) тасвирлаудан гыйбарәт.

Менделеевск муниципаль районы Удмурт Республикасы, Алабуга, Тукай һәм Әгерҗе муниципаль районнары белән чиктәш.

«Менделеевск муниципаль районы» муниципаль берәмлеге чиге Удмурт Республикасы белән чиктәш жирдә Менделеевск, Алабуга муниципаль районнары һәм Удмурт Республикасы чикләре тоташкан урында Бөрешле авылыннан 4,6 км төньяк-көнбатышта урнашкан 32 нче (17 нче) тоташу ноктасыннан алып Менделеевск, Алабуга муниципаль районнары һәм Удмурт Республикасы чикләре тоташкан урында Тагай авылыннан 1,9 км көньяк-көнчыгышта урнашкан 30 нчы тоташу ноктасына кадәр һәм Менделеевск, Алабуга муниципаль районнары һәм Удмурт Республикасы чикләре тоташкан урында Тагай авылыннан 3,3 км көньяк-көнчыгышта урнашкан 29 нчы тоташу ноктасыннан алып Татарстан Республикасы административ чиге буйлап Менделеевск, Әгерҗе муниципаль районнары һәм Удмурт Республикасы чикләре тоташкан урында Ижевка авылыннан 3,9 км төньяк-көнчыгышта урнашкан 12 нче (18 нче) тоташу ноктасына кадәр уза.

«Менделеевск муниципаль районы» муниципаль берәмлеге чиге «Алабуга муниципаль районы» муниципаль берәмлеге белән чиктәш жирдә 32 нче (17 нче) тоташу ноктасыннан алып көньяк-көнбатышка таба 150 м авыл хужалыгы жирләре буйлап, 700 м урман полосасының көньяк-көнбатыш чиге буйлап, 200 м урман полосасы буйлап, аны кисеп үтеп, 300 м авыл хужалыгы жирләре буйлап һәм көньяк-көнчыгышка таба 250 м, урман полосасын кисеп үтеп, 300 м урман полосасының көньяк-көнбатыш чиге буйлап уза, алга таба авыл хужалыгы жирләре буйлап 200 м һәм төньяк-көнчыгышка таба, сынык сызык ясап, 300 м, урман утыртмаларының көньяк-көнчыгыш чиге буйлап 100 м кибең баручы инешкә кадәр бара, 900 м әлеге инеш агымы буенча аска таба уза, көньяк-көнчыгышка таба 20 м чокыр буенча һәм 20 м урман полосасы буйлап бара, алга таба көньяк-көнбатышка таба 450 м авыл хужалыгы жирләре буйлап, кибең баручы инешне һәм урман полосасын кисеп үтеп, 150 м агач-куак үсемлекләре массивы буйлап, 300 м авыл хужалыгы жирләре буйлап, 100 м урман массивы буенча бара, алга таба авыл хужалыгы жирләре буйлап 200 м һәм 1,3 км көнчыгышка таба бара, 300 м «Алабуга урманчылыгы» Татарстан Республикасы дәүләт бюджет учреждениесенә Менделеевск участок урманчылыгындагы 80 нче урман кварталының аерымланган кишәрлегенә көньяк чиге буйлап, 100 м авыл хужалыгы жирләре буйлап бара, аннары 950 м урман полосасының көньяк чиге буйлап, 400 м авыл хужалыгы жирләре буйлап, 1,1 км көньяк-көнчыгышка таба, 700 м

көнчыгышка таба уза, алга таба, кибеп баручы инешне кисеп үтеп, 150 м агач-куак үсемлекләре массивы буйлап бара, 1,0 км авыл хужалыгы жирләре буйлап, 50 м агач-куак үсемлекләре массивы буйлап, кабат авыл хужалыгы жирләре буйлап, сынык сызык ясап, 1,4 км, агач-куак үсемлекләре массивын кисеп үтеп, төньяк-көнчыгышка таба 1,2 км, агач-куак үсемлекләре массивын һәм урман полосасын кисеп үтеп, 250 м урман полосасы буенча һәм 200 м әлеге урман полосасының көньяк-көнчыгыш чиге буйлап, 250 м авыл хужалыгы жирләре буйлап, Алабуга — Гәр — Абалач автомобиль юлына бүлеп бирелгән полосаны һәм кибеп баручы инешне кисеп үтеп, 350 м агач-куак үсемлекләре массивы буйлап, 100 м авыл хужалыгы жирләре буйлап, 50 м агач-куак үсемлекләре массивы буйлап, 250 м авыл хужалыгы жирләре буйлап, 100 м агач-куак үсемлекләре массивы буйлап, 350 м авыл хужалыгы жирләре буйлап кибеп баручы инешкә кадәр, 30 нчы тоташу ноктасына кадәр, шулай ук 29 нчы тоташу ноктасыннан алып 1,1 км көньяк-көнбатышка таба профильле автомобиль юлы буйлап уза, «Алабуга — Гәр — Абалач» — Яңа Менделеевск химия заводы автомобиль юлына бүлеп бирелгән полосаны кисеп үтә, алга таба 200 м көньякка таба авыл хужалыгы жирләре буйлап, көньяк-көнбатышка таба 400 м урман полосасының көньяк-көнчыгыш чиге буйлап һәм 100 м авыл хужалыгы жирләре буйлап, яр буе агач-куак массивын кисеп үтеп, кибеп баручы инешкә кадәр бара, 400 м әлеге инеш агымы буенча аска таба Чаллы елгасына кадәр уза, 2,0 км әлеге елга агымы буенча аска таба бара, аннары, сынык сызык ясап, көньяк-көнчыгышка таба 2,1 км авыл хужалыгы жирләре буйлап, Чаллы елгасының яр буе агач-куак массивын, текә ярлы участокларын һәм инешне кисеп үтеп, 1,0 км урман полосасының көньяк-көнбатыш чиге буйлап уза, алга таба көнчыгышка таба 950 м авыл хужалыгы жирләре буйлап, профильле автомобиль юлына бүлеп бирелгән полосаны һәм Куйбышев тимер юлының илтүче тармагын кисеп үтеп, көньяк-көнчыгышка таба 250 м урман полосасының көньяк-көнбатыш чиге буйлап, 350 м авыл хужалыгы жирләре буйлап, сынык сызык ясап, 550 м урман полосасының көньяк-көнбатыш чиге буйлап бара, алга таба 500 м көнчыгышка таба авыл хужалыгы жирләре буйлап кибеп баручы инешкә кадәр бара, 1,1 км әлеге инеш агымы буенча аска таба Чаллы елгасына кадәр уза, 50 м әлеге елга агымы буенча аска таба бара, аннары авыл хужалыгы жирләре буйлап 200 м көньяк-көнбатышка таба, текә ярлы участокларны кисеп үтеп, сынык сызык ясап, 350 м көньякка таба кибеп баручы инешкә кадәр уза, 600 м әлеге инеш агымы буенча өскә таба, Алабуга — Ижевка федераль автомобиль юлына бүлеп бирелгән полосаны

кисеп үтеп, 1,8 км авыл хужалыгы жирләре буйлап бара, 150 м урман полосасының көньяк-көнбатыш чиге буйлап, 1,0 км авыл хужалыгы жирләре буйлап, 50 м агач-куак үсемлекләре массивының төньяк чиге буйлап, 50 м агач-куак үсемлекләре массивы буйлап уза, алга таба авыл хужалыгы жирләре буйлап, сынык сызык ясап, 350 м көнчыгышка таба, кибеп баручы инешне, яр буе агач-куак полосаларын һәм урман полосаларын берничә тапкыр кисеп үтеп, 100 м төньяк-көнчыгышка таба, 150 м агач-куак үсемлекләре массивының төньяк-көнбатыш чиге буйлап бара, аннары 100 м агач-куак үсемлекләре массивы буйлап, сынык сызык ясап, 700 м авыл хужалыгы жирләре буйлап, 50 м агач-куак үсемлекләре массивының көньяк чиге буйлап уза, алга таба көньяк-көнчыгышка таба 100 м агач-куак үсемлекләре массивының төньяк-көнчыгыш чиге буйлап, 50 м авыл хужалыгы жирләре буйлап, агач-куак үсемлекләре массивы буйлап, сынык сызык ясап, 300 м төньяк-көнчыгышка таба, 100 м көньяк-көнчыгышка таба Туйма елгасына кадәр бара, 1,4 км әлеге елга агымы буенча өскә таба, 10 м төньяк-көнчыгышка таба Туйма елгасы буенча аның суларына кадәр уза, агач-куак үсемлекләренен яр буе полосасын һәм елганың текә ярлы участогын кисеп үтә, алга таба, сынык сызык ясап, 400 м авыл хужалыгы жирләре буйлап, урман полосасын кисеп үтеп, 300 м төньяк-көнбатышка таба, канауны кисеп үтеп, 200 м көньяк-көнчыгышка таба бара, аннары 200 м төньяк-көнбатышка таба чокырның төньяк-көнчыгыш чиге буйлап, 150 м төньякка таба карьерның төньяк-көнбатыш чиге буйлап уза, алга таба 40 м көньяк-көнбатышка таба чокырның көньяк-көнчыгыш чиге буйлап бара, аннары 40 м төньяк-көнбатышка таба авыл хужалыгы жирләре буйлап уза, алга таба 300 м төньяк-көнчыгышка таба чокырның төньяк-көнбатыш чиге буйлап, 200 м төньяк-көнбатышка таба карьерның көньяк-көнбатыш чиге буйлап һәм 50 м төньяк-көнчыгышка таба төньяк-көнбатыш чиге буйлап бара, 400 м авыл хужалыгы жирләре буйлап, 50 м агач-куак үсемлекләре массивы буйлап, 50 м авыл хужалыгы жирләре буйлап, көньяк-көнчыгышка таба, сынык сызык ясап, 750 м урман массивы буенча, Куйбышев тимер юлы тармакларын кисеп үтеп, 1,1 км авыл хужалыгы жирләре буйлап, Куйбышев тимер юлы тармакларын кисеп үтеп, 2,1 км көньяк-көнбатышка таба «Мәскәү – Уфа» – Бәзәкә автомобиль юлы буйлап уза, аннары төньяк-көнбатышка таба 250 м профильле автомобиль юлы буйлап, 550 м урман полосасының көньяк-көнбатыш чиге буйлап, 150 м Куйбышев тимер юлы тармагына бүлеп бирелгән полоса буйлап, аны кисеп үтеп, 100 м авыл хужалыгы жирләре буйлап, 200 м кабат урман полосасының көньяк-көнбатыш чиге буйлап уза, алга таба авыл хужалыгы

жирләрә буйлап 1,0 км төньяк-көнчыгышка таба, сынык сызык ясап, 450 м көнбатышка таба, агач-куак үсемлекләре массивын кисеп үтеп, 300 м төньяк-көнчыгышка таба, сынык сызык ясап, 450 м төньяк-көнбатышка таба, 300 м көньяк-көнчыгышка таба, канауны кисеп үтеп, сынык сызык ясап, 400 м көньяк-көнбатышка таба, урман полосасын, текә сул ярны һәм яр буе агач-куак полосасын кисеп үтеп, Туйма елгасының сул ярына кадәр бара, 1,5 км әлеге елганың сул яры буенча аның агымы буенча аска таба уза, алга таба 20 м көньяк-көнбатышка таба Туйма елгасы буенча бара, 9,6 км әлеге елга агымы буенча аска таба уза, алга таба төньяк-көнчыгышка таба 750 м «Түбән Кама» милли паркы» федераль дәүләт бюджет учреждениесең төньяк-көнбатыш чиге буйлап, 750 м «Мәскәү – Уфа» – Бәзәкә автомобиль юлы буйлап, 1,1 км «Түбән Кама» милли паркы» Федераль дәүләт бюджет учреждениесең төньяк-көнбатыш чиге буйлап, 250 м профильле автомобиль юлы буйлап, сынык сызык ясап, «Түбән Кама» милли паркы» Федераль дәүләт бюджет учреждениесең төньяк чиге буйлап, 2,5 км төньяк-көнчыгышка таба бара, аннары көньяк-көнчыгышка таба 600 м профильле автомобиль юлы буйлап, 700 м «Түбән Кама» милли паркы» Федераль дәүләт бюджет учреждениесең төньяк-көнчыгыш чиге буйлап уза, алга таба 350 м төньяк-көнчыгышка таба Түбән Кама сусаклагычы акваториясе буенча Менделеевск, Алабуга һәм Тукай муниципаль районнары чикләре тоташкан урында Тихоново авылыннан 4,6 км көнчыгышта Түбән Кама сусаклагычы акваториясендә урнашкан 25 нче (64 нче) тоташу ноктасына кадәр бара.

«Менделеевск муниципаль районы» муниципаль берәмлеге чиге «Тукай муниципаль районы» муниципаль берәмлеге белән чиктәш жирдә 25 нче (64 нче) тоташу ноктасыннан алып, сынык сызык ясап, 35,8 км төньяк-көнчыгышка таба Түбән Кама сусаклагычы акваториясе буенча Менделеевск, Тукай һәм Әгерже муниципаль районнары чикләре тоташкан урында Ижевка авылыннан 700 м көнчыгышта Түбән Кама сусаклагычы акваториясендә урнашкан 14 нче (66 нчы) тоташу ноктасына кадәр уза.

«Менделеевск муниципаль районы» муниципаль берәмлеге чиге «Әгерже муниципаль районы» муниципаль берәмлеге белән чиктәш жирдә 12 нче (18 нче) тоташу ноктасыннан алып Түбән Кама сусаклагычы акваториясе буенча 350 м көньяк-көнчыгышка таба, сынык сызык ясап, 4,2 км көньяк-көнбатышка таба 14 нче (66 нчы) тоташу ноктасына кадәр уза.

«Менделеевск муниципаль районы» муниципаль берәмлегең басу аша кишәрлеге чиге Удмурт Республикасы белән чиктәш жирдә Менделеевск муниципаль районы һәм Удмурт

Республикасы чикләре тоташкан урында Яңа Кокшан авылыннан 1,0 км төньякта урнашкан 2 нче тоташу ноктасыннан алып Татарстан Республикасы административ чиге буйлап 2 нче тоташу ноктасына кадәр уза.

«Менделеевск муниципаль районы» муниципаль берәмлегенең һәм аның составындагы муниципаль берәмлекләрнең территорияләре чикләрен билгеләү һәм аларның статусы турында» Татарстан Республикасы Законына 3 нче кушымта

Менделеевск муниципаль районының «Менделеевск шәһәре» муниципаль берәмлеге территориясе чигенең картографик тасвирламасы

Элеге картографик тасвирлама «Менделеевск шәһәре» муниципаль берәмлеге территориясе чигенең карта-схемасын («Менделеевск муниципаль районы» муниципаль берәмлегенең һәм аның составындагы муниципаль берәмлекләрнең территорияләре чикләрен билгеләү һәм аларның статусы турында» Татарстан Республикасы Законына 1 нче кушымта) тасвирлаудан гыйбарәт.

«Менделеевск шәһәре» муниципаль берәмлеге Бәзәкә, Енабердино, Монай, Тихоново авыл жирлекләре һәм Тукай муниципаль районы белән чиктәш.

«Менделеевск шәһәре» муниципаль берәмлеге чиге Тихоново авыл жирлеге белән чиктәш жирдә «Менделеевск шәһәре» муниципаль берәмлеге, Тихоново һәм Монай авыл жирлекләре чикләре тоташкан урында Татар Чаллысы авылыннан 2,1 км төньяк-көнчыгышта Туйма елгасында урнашкан 22 нче тоташу ноктасыннан алып, агач-куак массивын кисеп үтеп, авыл хужалыгы жирләре буйлап 200 м көньяк-көнчыгышка таба уза, аннары төньяк-көнчыгышка таба 150 м агач-куак массивы буйлап, 150 м карьерның төньяк-көнбатыш чиге буйлап, 50 м агач-куак массивы буйлап, 100 м карьерның төньяк-көнбатыш чиге буйлап, 50 м авыл хужалыгы жирләре буйлап, 150 м агач-куак массивы буйлап, карьерны кисеп үтеп, 100 м авыл хужалыгы жирләре буйлап, 50 м агач-куак массивы буйлап, чокырларны кисеп үтеп, 850 м авыл хужалыгы жирләре буйлап, 500 м көньяк-көнчыгышка таба бара, аннары 100 м көньяк-көнбатышка таба Куйбышев тимер юлына бүлөп бирелгән полосаның төньяк-көнбатыш чиге буйлап уза, шуннан соң көньяк-көнчыгышка таба

50 м әлеге тимер юлга бүлеп бирелгән полоса буйлап, аны кисеп үтеп, яр буендагы урман полосасын һәм «Мәскәү — Уфа» — Бәзәкә автомобиль юлына бүлеп бирелгән полосаны кисеп үтеп, 200 м авыл хужалыгы жирләре буйлап, профильле автомобиль юлына бүлеп бирелгән полосаны кисеп үтеп, 1,9 км көньяк-көнбатышка таба әлеге автомобиль юлына бүлеп бирелгән полосаның көньяк-көнчыгыш чиге буйлап, көньяк-көнчыгышка таба 100 м авыл хужалыгы жирләре буйлап, 350 м «Алабуга урманчылыгы» Татарстан Республикасы дәүләт бюджет учреждениесең Менделеевск участок урманчылыгындагы 56 нчы урман кварталының төньяк-көнбатыш чиге буйлап бара, аннары төньяк-көнчыгышка таба 200 м авыл хужалыгы жирләре буйлап, сынык сызык ясап, 100 м сәнәгат объектының төньяк-көнбатыш чиге буйлап, 600 м авыл хужалыгы жирләре буйлап, 150 м сәнәгат объектының көньяк-көнчыгыш чиге буйлап, агач-куак массивын кисеп үтеп, 500 м авыл хужалыгы жирләре буйлап, урман массивын кисеп үтеп, 50 м көньяк-көнчыгышка таба уза, аннары 200 м төньяк-көнчыгышка таба Түбән Кама сусаглагычының яр сызыгы буенча һәм 300 м көньяк-көнчыгышка таба әлеге сусаглагыч акваториясе буенча «Менделеевск шәһәре» муниципаль берәмлеге, Тихоново авыл жирлеге һәм Тукай муниципаль районы чикләре тоташкан урында Монай авылыннан 3,9 км көньяк-көнчыгышта Түбән Кама сусаглагычы акваториясендә урнашкан $X=484338,14$, $Y=2317134,39$ координаталы 20 нче тошашу ноктасына кадәр бара.

«Менделеевск шәһәре» муниципаль берәмлеге чиге Монай авыл жирлеге белән чиктәш жирдә «Менделеевск шәһәре» муниципаль берәмлеге, Монай һәм Енабердино авыл жирлекләре чикләре тоташкан урында Монай авылыннан 550 м төньяк-көнчыгышта урнашкан 21 нче тошашу ноктасыннан алып 400 м көньякка таба профильле автомобиль юлына бүлеп бирелгән полосаның көнчыгыш чиге буйлап уза, шуннан соң, дамбаларны һәм Монай авылына илтүче автомобиль юлына бүлеп бирелгән полосаны кисеп үтеп, авыл хужалыгы жирләре буйлап 850 м көньяк-көнчыгышка таба бара, шуннан соң 550 м көньяк-көнбатышка таба бара, аннары көньяк-көнчыгышка таба 100 м сәнәгат объекты буйлап, текә ярны кисеп үтеп, 400 м авыл хужалыгы жирләре буйлап, чокырны кисеп үтеп, 100 м көньяк-көнбатышка таба уза, 50 м текә ярның төньяк-көнбатыш чиге буйлап, 100 м текә яр буйлап бара, шуннан соң көньяк-көнчыгышка таба 200 м авыл хужалыгы жирләре буйлап, 200 м текә ярның көньяк-көнбатыш чиге буйлап, 100 м Туйма елгасына кадәр, аның текә уң ярын кисеп үтеп, 150 м әлеге елга агымы буенча аска таба бара, аннары, Туйма елгасының текә уң ярын

кисеп үтеп, 300 м көньяк-көнчыгышка таба авыл хужалыгы жирлэре буйлап уза, 4,0 км әлеге елга агымы буенча аска таба 22 нче тоташу ноктасына кадәр уза.

«Менделеевск шәһәре» муниципаль берәмлеге чиге Енабердино авыл жирлеге белән чиктәш жирдә «Менделеевск шәһәре» муниципаль берәмлеге, Енабердино һәм Бәзәкә авыл жирлекләре чикләре тоташкан урында Карманково авылыннан 3,4 км көньяк-көнчыгышта урнашкан 18 нче тоташу ноктасыннан алып, сынык сызык ясап, 950 м төньяк-көнбатышка таба кибең баручы инешкә кадәр уза, 400 м аның агымы буенча аска таба Туйма елгасына кадәр бара, аннары 50 м көньяк-көнбатышка таба әлеге елга агымы буенча, аны кисеп үтеп, 100 м Туйма елгасының уң яры буенча бара, шуннан соң авыл хужалыгы жирлэре буйлап 650 м көнбатышка таба, 350 м көньяк-көнбатышка таба, 500 м көньяк-көнчыгышка таба, 300 м көньякка таба, 350 м төньяк-көнбатышка таба уза, аннары күмәк бакчалар буйлап 550 м төньякка таба һәм 200 м көнбатышка таба бара, шуннан соң 800 м төньякка таба күмәк бакчаларның көнбатыш чиге буйлап уза, аннары авыл хужалыгы жирлэре буйлап 50 м төньякка таба, 250 м көнбатышка таба, 1,5 км көньяк-көнбатышка таба Менделеевск шәһәренә илтүче юлга кадәр, юл буендагы урман полосасын кисеп үтеп, 21 нче тоташу ноктасына кадәр бара.

«Менделеевск шәһәре» муниципаль берәмлеге чиге Бәзәкә авыл жирлеге белән чиктәш жирдә «Менделеевск шәһәре» муниципаль берәмлеге, Бәзәкә авыл жирлеге һәм Тукай муниципаль районы чикләре тоташкан урында Бәзәкә авылыннан 6,7 км көньяк-көнбатышта Түбән Кама сусаклагычы акваториясендә урнашкан $X=484667,24$, $Y=2322637,26$ координаталы 19 нчы тоташу ноктасыннан алып 4,3 км төньяк-көнбатышка таба Түбән Кама сусаклагычы акваториясе буйлап яр сызыгына кадәр уза, аннары 3,0 км төньяк-көнчыгышка таба әлеге сусаклагычның уң яры буйлап бара, шуннан соң төньяк-көнбатышка таба 30 м авыл хужалыгы жирлэре буйлап, 250 м «Алабуга урманчылыгы» Татарстан Республикасы дәүләт бюджет учреждениесенә Менделеевск участка урманчылыгындагы 45 нче урман кварталы буйлап уза, аннары көньяк-көнбатышка таба 200 м урман утыртмаларының көньяк һәм көнбатыш чикләре буйлап, 350 м урман полосасы буйлап, 1,0 км авыл хужалыгы жирлэре буйлап, сынык сызык ясап, һәм 400 м төньяк-көнбатышка таба юл буендагы урман полосасына кадәр бара, 400 м көньяк-көнбатышка таба аның көньяк-көнчыгыш чиге буйлап уза, шуннан соң, урман полосасын, «Мәскәү — Уфа» — Бәзәкә автомобиль юлына, профильле автомобиль юлларына һәм Куйбышев тимер юлына бүлеп бирелгән полосаларны кисеп үтеп, авыл хужалыгы

жирлөре буйлап, сынык сызык ясап, 450 м көнбатышка таба, сынык сызык ясап, 150 м төньяк-көнчыгышка таба, профильле автомобиль юлына бүлөп бирелгән полосаны кисеп үтеп, Куйбышев тимер юлына бүлөп бирелгән полосага кадәр бара, аннары 150 м төньякка таба аның көнбатыш чиге буйлап уза, шуннан соң авыл хужалыгы жирлөре буйлап 350 м төньякка таба, сынык сызык ясап, ике тапкыр кибеп баручы инешне һәм Куйбышев тимер юлы тармагын кисеп үтеп, 650 м көньяк-көнбатышка таба, сынык сызык ясап, канауны, профильле автомобиль юлларына бүлөп бирелгән полосаларны, кибеп баручы инешне кисеп үтеп, 1,4 км төньяк-көнбатышка таба карьерга кадәр бара, аннары төньяк-көнчыгышка таба 100 м карьерның көньяк-көнчыгыш чиге буйлап, 50 м авыл хужалыгы жирлөре буйлап 18 нче тоташу ноктасына кадәр уза.

«Менделеевск шәһәре» муниципаль берәмлеге чиге Тукай муниципаль районы белән чиктәш жирдә 19 нчы тоташу ноктасыннан алып Менделеевск муниципаль районы чиге буйлап 20 нче тоташу ноктасына кадәр уза.

«Менделеевск муниципаль районы» муниципаль берәмлегенң һәм аның составындагы муниципаль берәмлекләрнең территорияләре чикләрен билгеләү һәм аларның статусы турында» Татарстан Республикасы Законына 4 нче кушымта

Менделеевск муниципаль районының «Абалач авыл жирлеге» муниципаль берәмлеге территориясе чигенң картографик тасвирламасы

Әлеге картографик тасвирлама «Абалач авыл жирлеге» муниципаль берәмлеге территориясе чигенң карта-схемасын («Менделеевск муниципаль районы» муниципаль берәмлегенң һәм аның составындагы муниципаль берәмлекләрнең территорияләре чикләрен билгеләү һәм аларның статусы турында» Татарстан Республикасы Законына 1 нче кушымта) тасвирлаудан гыйбарәт.

Абалач авыл жирлеге Бөрешле авыл жирлеге, Алабуга муниципаль районы һәм Удмурт Республикасы белән чиктәш.

Абалач авыл жирлеге чиге Бөрешле авыл жирлеге белән чиктәш жирдә Абалач, Бөрешле авыл жирлекләре һәм Алабуга муниципаль районы чикләре тоташкан урында Бөрешле авылыннан 1,6 км көньякта урнашкан 31 нче тоташу ноктасыннан алып,

сынык сызык ясап, авыл хужалыгы жирләре буйлап 1,5 км төньяк-көнчыгышка таба һәм 50 м көньяк-көнчыгышка таба инешкә кадәр уза, 200 м аның агымы буенча аска таба Юраш елгасына койган жиргә кадәр бара, 700 м әлеге елга агымы буенча аска таба уза, шуннан соң авыл хужалыгы жирләре буйлап 100 м төньяк-көнчыгышка таба, 100 м төньякка таба, сынык сызык ясап, 1,4 км төньяк-көнбатышка таба «Алабуга — Гәр — Абалач» — Бөрешле автомобиль юлына кадәр бара, аннары 200 м көнчыгышка таба әлеге автомобиль юлы буйлап уза, шуннан соң, юл буе урман полосасын кисеп үтеп, 100 м төньякка таба авыл хужалыгы жирләре буйлап бара, аннары 2,3 км төньяк-көнбатышка таба урман полосасының көньяк-көнбатыш чиге буйлап уза, шуннан соң авыл хужалыгы жирләре буйлап, сынык сызык ясап, 800 м көнбатышка таба, сынык сызык ясап, 850 м төньяк-көнбатышка таба, сынык сызык ясап, 2,1 км төньяк-көнчыгышка таба, 250 м төньякка таба, сынык сызык ясап, 950 м көньяк-көнбатышка таба, сынык сызык ясап, 600 м төньяк-көнбатышка таба, 1,6 км төньякка таба бара, сынык сызык ясап, 100 м чокыр буенча уза, аннары авыл хужалыгы жирләре буйлап, сынык сызык ясап, 200 м көнчыгышка таба, сынык сызык ясап, 700 м төньякка таба, 250 м көнбатышка таба, сынык сызык ясап, 400 м төньякка таба, 200 м төньяк-көнчыгышка таба, 150 м төньякка таба, 650 м көнбатышка таба, 50 м төньякка таба чокырның көньяк-көнчыгыш чигенә кадәр бара, 100 м төньяк-көнчыгышка таба чокырның әлеге чиге буйлап уза, шуннан соң 150 м төньяк-көнбатышка таба авыл хужалыгы жирләре буйлап Абалач, Бөрешле авыл жирлекләре һәм Удмурт Республикасы чикләре тоташкан урында Бөрешле авылынан 6,4 км төньяк-көнбатышта урнашкан 33 нче тоташу ноктасына кадәр бара.

Абалач авыл жирлегенә чиге Удмурт Республикасы белән чиктәш жирдә 33 нче тоташу ноктасынан алып Татарстан Республикасы административ чиге буйлап Абалач авыл жирлегенә, Удмурт Республикасы һәм Алабуга муниципаль районы чикләре тоташкан урында Тагай авылынан 1,9 км көньяк-көнчыгышта урнашкан 30 нчы тоташу ноктасына кадәр уза.

Абалач авыл жирлегенә чиге Алабуга муниципаль районы белән чиктәш жирдә 30 нчы тоташу ноктасынан алып Менделеевск муниципаль районы чиге буйлап 31 нче тоташу ноктасына кадәр уза.

«Менделеевск муниципаль районы»
муниципаль берәмлегенә һәм аның
составындагы муниципаль берәмлекләренә
территорияләре чикләрен билгеләү
һәм аларның статусы турында»
Татарстан Республикасы Законына
5 нче кушымта

**Менделеевск муниципаль районының «Бәзәкә авыл жирлегенә»
муниципаль берәмлеге территориясә чигенә
картографик тасвирламасы**

Әлеге картографик тасвирлама «Бәзәкә авыл жирлегенә» муниципаль берәмлеге территориясә чигенә карта-схемасын («Менделеевск муниципаль районы» муниципаль берәмлегенә һәм аның составындагы муниципаль берәмлекләренә территорияләре чикләрен билгеләү һәм аларның статусы турында» Татарстан Республикасы Законына 1 нче кушымта) тасвирлаудан гыйбарәт.

Бәзәкә авыл жирлегенә «Менделеевск шәһәре» муниципаль берәмлеге, Енабердино, Песәй, Турай авыл жирлекләре һәм Тукай муниципаль районы белән чиктәш.

Бәзәкә авыл жирлегенә чигенә «Менделеевск шәһәре» муниципаль берәмлеге белән чиктәш жирдә Бәзәкә авыл жирлегенә, «Менделеевск шәһәре» муниципаль берәмлеге һәм Тукай муниципаль районы чикләре тоташкан урында Бәзәкә авылынан 6,7 км көньяк-көнбатышта Түбән Кама сусаклагычы акваториясендә урнашкан $X=484667,24$, $Y=2322637,26$ координаталы 19 нчы тоташу ноктасынан алып 4,3 км төньяк-көнбатышка таба Түбән Кама сусаклагычы акваториясә буйлап яр сызыгына кадәр уза, аннары 3,0 км төньяк-көнчыгышка таба әлеге сусаклагычның уң яры буйлап бара, шуннан соң төньяк-көнбатышка таба 30 м авыл хужалыгы жирләре буйлап, 250 м «Алабуга урманчылыгы» Татарстан Республикасы дәүләт бюджет учреждениесенә Менделеевск участок урманчылыгындагы 45 нче урман кварталы буйлап уза, аннары көньяк-көнбатышка таба 200 м урман утыртмаларының көньяк һәм көнбатыш чикләре буйлап, 350 м урман полосасы буйлап, 1,0 км авыл хужалыгы жирләре буйлап, сынык сызык ясап, һәм 400 м төньяк-көнбатышка таба юл буе урман полосасына кадәр бара, 400 м көньяк-көнбатышка таба аның көньяк-көнчыгыш чигенә буйлап уза, шуннан соң авыл хужалыгы жирләре буйлап, сынык сызык ясап, урман полосасын, «Мәскәү – Уфа» – Бәзәкә автомобиль юлына, профильле автомобиль юлына һәм Куйбышев тимер юлына бүлеп бирелгән полосаларны

кисеп үтеп, 450 м көнбатышка таба, сынык сызык ясап, 150 м төньяк-көнчыгышка таба, профильле автомобиль юлына бүлеп бирелгән полосаны кисеп үтеп, Куйбышев тимер юлына бүлеп бирелгән полосага кадәр бара, аннары 150 м төньякка таба аның көнбатыш чиге буйлап уза, шуннан соң авыл хужалыгы жирләрә буйлап 350 м төньякка таба, сынык сызык ясап, ике тапкыр ки-беп баручы инешне һәм Куйбышев тимер юлы тармагын кисеп үтеп, 650 м көньяк-көнбатышка таба, сынык сызык ясап, канау-ны, профильле автомобиль юлларына бүлеп бирелгән полосалар-ны, кибеп баручы инешне кисеп үтеп, 1,4 км төньяк-көнбатышка таба карьерга кадәр бара, аннары төньяк-көнчыгышка таба 100 м карьерның көньяк-көнчыгыш чиге буйлап, 50 м авыл хужалыгы жирләрә буйлап Бәзәкә авыл жирлеге, «Менделеевск шәһәре» му-ниципаль берәмлеге һәм Енабердино авыл жирлеге чикләрә тоташ-кан урында Карманково авылынан 3,4 км көньяк-көнчыгышта урнашкан 18 нче тоташу ноктасына кадәр уза.

Бәзәкә авыл жирлеге чиге Енабердино авыл жирлеге белән чиктәш жирдә 18 нче тоташу ноктасынан алып, профильле ав-томобиль юлына бүлеп бирелгән полосаны һәм канауны кисеп үтеп, 700 м төньяк-көнчыгышка таба авыл хужалыгы жирләрә буйлап Куйбышев тимер юлына бүлеп бирелгән полосаның төньяк-көнбатыш чигенә кадәр уза, аннары 8,7 км төньяк-көнчыгышка таба әлеге тимер юлга бүлеп бирелгән полоса чиге буйлап Бәзәкә, Енабердино һәм Песәй авыл жирлекләрә чикләрә тоташкан урында Мари Тәкәше авылынан 1,6 км төньяк-көнбатышта урнашкан 7 нче тоташу ноктасына кадәр бара.

Бәзәкә авыл жирлеге чиге Песәй авыл жирлеге белән чиктәш жирдә 7 нче тоташу ноктасынан алып, Куйбышев тимер юлына бүлеп бирелгән полосаны кисеп үтеп, көньяк-көнчыгышка таба 100 м авыл хужалыгы жирләрә буйлап, 950 м урман полосасының төньяк-көнчыгыш чиге буйлап уза, анна-ры 30 м көньяк-көнбатышка таба урман полосасының көньяк-көнчыгыш чиге буйлап бара, шуннан соң төньяк-көнчыгышка таба 300 м «Алабуга урманчылыгы» Татарстан Республика-сы дәүләт бюджет учреждениесенең Менделеевск участок урманчылыгындагы 66 нчы урман кварталының аерымлан-ган кишәрлегенә көньяк-көнчыгыш чиге буйлап, 600 м авыл хужалыгы жирләрә буйлап, 150 м 71 нче урман кварталының аерымланган кишәрлегенә төньяк-көнбатыш чиге буйлап уза, 100 м авыл хужалыгы жирләрә буйлап, 100 м 71 нче урман кварталының аерымланган кишәрлегенә төньяк-көнбатыш чиге буйлап, 650 м авыл хужалыгы жирләрә буйлап бара, аннары 600 м көньяк-көнчыгышка таба 68 нче урман кварталының ае-рымланган кишәрлеге буйлап кибеп баручы инешкә кадәр уза,

150 м аның агымы буенча аска таба бара, шуннан соң 600 м көньяк-көнбатышка таба авыл хужалыгы жирләре буйлап уза, аннары көньяк-көнчыгышка таба, сынык сызык ясап, 450 м чокыр төбе буенча, чокырны кисеп үтеп, 100 м авыл хужалыгы жирләре буйлап, 700 м 71 нче урман кварталының аерымланган кишәрлегенең төньяк-көнчыгыш чиге буйлап, 1,1 км урман полосасының көньяк-көнбатыш чиге буйлап бара, кибеп баручы инешне, аның текә ярларын һәм чокырны кисеп үтеп, 400 м авыл хужалыгы жирләре буйлап, 550 м урман полосасы буйлап, 100 м урман массивының төньяк-көнчыгыш чиге буйлап, 850 м урман полосасының көньяк-көнбатыш чиге буйлап уза, шуннан соң авыл хужалыгы жирләре буйлап 550 м көньяк-көнчыгышка таба, 300 м көньяк-көнбатышка таба, кибеп баручы инешне кисеп үтеп, 500 м көньяк-көнчыгышка таба, кибеп баручы инешләрне кисеп үтеп, 750 м көнчыгышка таба бара, 700 м урман полосасы буйлап, профильле автомобиль юлына бүлеп бирелгән полосаны кисеп үтеп, 100 м авыл хужалыгы жирләре буйлап, 100 м урман полосасы буйлап Бәзәкә, Песәй һәм Турай авыл жирлекләре чикләре тоташкан урында Күрәз авылыннан 1,4 км көньякта урнашкан 17 нче тоташу ноктасына кадәр уза.

Бәзәкә авыл жирлеге чиге Турай авыл жирлеге белән чиктәш жирдә Бәзәкә, Турай авыл жирлекләре һәм Тукай муниципаль районы чикләре тоташкан урында Ык Тамагы авылыннан 650 м көнчыгышта Түбән Кама сусаклагычы акваториясендә урнашкан $X=489697,94$, $Y=2334910,27$ координаталы 16 нчы тоташу ноктасыннан алып төньяк-көнбатышка таба 2,6 км Түбән Кама сусаклагычы акваториясе буенча аның уң ярына кадәр, 250 м авыл хужалыгы жирләре буйлап, 50 м «Алабуга урманчылыгы» Татарстан Республикасы дәүләт бюджет учреждениесенең Менделеевск участок урманчылыгындагы 41 нче урман кварталының төньяк-көнчыгыш чиге буйлап, 150 м авыл хужалыгы жирләре буйлап, 1,1 км 41 нче урман кварталының төньяк-көнчыгыш чиге буйлап, профильле автомобиль юлына бүлеп бирелгән полосаны кисеп үтеп, 500 м урман полосасы буйлап уза, шуннан соң, профильле автомобиль юлына һәм Бәзәкә — Ижевка автомобиль юлына бүлеп бирелгән полосаларны кисеп үтеп, көнбатышка таба 150 м авыл хужалыгы жирләре буйлап, 100 м урман полосасы буйлап, 500 м урман полосасының төньяк чиге буйлап, 350 м авыл хужалыгы жирләре буйлап 17 нче тоташу ноктасына кадәр бара.

Бәзәкә авыл жирлеге чиге Тукай муниципаль районы белән чиктәш жирдә 16 нчы тоташу ноктасыннан алып Менделеевск муниципаль районы чиге буйлап 19 нчы тоташу ноктасына кадәр уза.

«Менделеевск муниципаль районы»
муниципаль берәмлегенең һәм аның
составындагы муниципаль берәмлекләренең
территорияләре чикләрен билгеләү
һәм аларның статусы турында»
Татарстан Республикасы Законына
6 нчы кушымта

**Менделеевск муниципаль районының «Бөрешле авыл жирлеге»
муниципаль берәмлеге территориясә чигенең
картографик тасвирламасы**

Әлеге картографик тасвирлама «Бөрешле авыл жирлеге» муниципаль берәмлеге территориясә чигенең карта-схемасын («Менделеевск муниципаль районы» муниципаль берәмлегенең һәм аның составындагы муниципаль берәмлекләренең территорияләре чикләрен билгеләү һәм аларның статусы турында» Татарстан Республикасы Законына 1 нче кушымта) тасвирлаудан гыйбарәт.

Бөрешле авыл жирлеге Абалач авыл жирлеге, Алабуга муниципаль районы һәм Удмурт Республикасы белән чиктәш.

Бөрешле авыл жирлеге чиге Абалач авыл жирлеге белән чиктәш жирдә Бөрешле, Абалач авыл жирлекләре һәм Алабуга муниципаль районы чикләре тоташкан урында Бөрешле авылынан 1,6 км көньякта урнашкан 31 нче тоташу ноктасынан алып, сынык сызык ясап, авыл хужалыгы жирләре буйлап 1,5 км төньяк-көнчыгышка таба һәм 50 м көньяк-көнчыгышка таба инешкә кадәр уза, 200 м аның агымы буенча аска таба Юраш елгасына койган жиргә кадәр бара, 700 м әлеге елга агымы буенча аска таба уза, шуннан соң авыл хужалыгы жирләре буйлап 100 м төньяк-көнчыгышка таба, 100 м төньякка таба, сынык сызык ясап, 1,4 км төньяк-көнбатышка таба «Алабуга – Гәр – Абалач» – Бөрешле автомобиль юлына кадәр бара, аннары 200 м көнчыгышка таба әлеге автомобиль юлы буйлап уза, шуннан соң, юл бие урман полосасын кисеп үтеп, 100 м төньякка таба авыл хужалыгы жирләре буйлап бара, аннары 2,3 км төньяк-көнбатышка таба урман полосасының көньяк-көнбатыш чиге буйлап уза, шуннан соң авыл хужалыгы жирләре буйлап, сынык сызык ясап, 800 м көнбатышка таба, сынык сызык ясап, 850 м төньяк-көнбатышка таба, сынык сызык ясап, 2,1 км төньяк-көнчыгышка таба, 250 м төньякка таба, сынык сызык ясап, 950 м көньяк-көнбатышка таба, сынык сызык ясап, 600 м төньяк-көнбатышка таба, 1,6 км төньякка таба бара, сынык сызык ясап, 100 м чокыр буенча уза, аннары авыл хужалыгы жирләре буй-

лап, сынык сызык ясап, 200 м көнчыгышка таба, сынык сызык ясап, 700 м төньякка таба, 250 м көнбатышка таба, сынык сызык ясап, 400 м төньякка таба, 200 м төньяк-көнчыгышка таба, 150 м төньякка таба, 650 м көнбатышка таба, 50 м төньякка таба чокырның көньяк-көнчыгыш чигенә кадәр бара, 100 м төньяк-көнчыгышка таба чокырның әлеге чиге буйлап уза, шуннан соң 150 м төньяк-көнбатышка таба авыл хужалыгы жирләре буйлап Бөрешле, Абалач авыл жирлекләре һәм Удмурт Республикасы чикләре тоташкан урында Бөрешле авылыннан 6,4 км төньяк-көнбатышта урнашкан 33 нче тоташу ноктасына кадәр бара.

Бөрешле авыл жирлегенә чиге Алабуга муниципаль районы белән чиктәш жирдә 31 нче тоташу ноктасыннан алып Менделеевск муниципаль районы чиге буйлап Бөрешле авыл жирлеге, Алабуга муниципаль районы һәм Удмурт Республикасы чикләре тоташкан урында Бөрешле авылыннан 4,6 км төньяк-көнбатышта урнашкан 32 нче (17 нче) тоташу ноктасына кадәр уза.

Бөрешле авыл жирлегенә чиге Удмурт Республикасы белән чиктәш жирдә 32 нче (17 нче) тоташу ноктасыннан алып Татарстан Республикасы административ чиге буйлап 33 нче тоташу ноктасына кадәр уза.

«Менделеевск муниципаль районы»
муниципаль берәмлегенә һәм аның
составындагы муниципаль берәмлекләрнең
территорияләре чикләрен билгеләү
һәм аларның статусы турында»
Татарстан Республикасы Законына
7 нче кушымта

**Менделеевск муниципаль районының «Енабердино авыл
жирлегенә» муниципаль берәмлеге территориясенең
картографик тасвирламасы**

Әлеге картографик тасвирлама «Енабердино авыл жирлегенә» муниципаль берәмлеге территориясенең чигенә карта-схемасын («Менделеевск муниципаль районы» муниципаль берәмлегенә һәм аның составындагы муниципаль берәмлекләрнең территорияләре чикләрен билгеләү һәм аларның статусы турында» Татарстан Республикасы Законына 1 нче кушымта) тасвирлаудан гыйбарәт.

Енабердино авыл жирлегенә «Менделеевск шәһәре» муниципаль берәмлеге, Бәзәкә, Камай, Монай, Песәй, Иске Гришкино авыл жирлекләре һәм Удмурт Республикасы белән чиктәш.

Енабердино авыл жирлеге чиге Удмурт Республикасы белән чиктәш жирдә Енабердино, Камай авыл жирлекләре һәм Удмурт Республикасы чикләре тоташкан урында Туйма авылыннан 800 м төньяк-көнбатышта Туйма елгасында урнашкан 4 нче тоташу ноктасыннан алып Татарстан Республикасы административ чиге буйлап Енабердино, Песәй авыл жирлекләре һәм Удмурт Республикасы чикләре тоташкан урында Тукай авылыннан 1,7 км төньяк-көнбатышта урнашкан 8 нче тоташу ноктасына кадәр уза.

Енабердино авыл жирлеге чиге Песәй авыл жирлеге белән чиктәш жирдә 8 нче тоташу ноктасыннан алып, сынык сызык ясап, 1,1 км көньякка таба «Алабуга урманчылыгы» Татарстан Республикасы дәүләт бюджет учреждениесенә Менделеевск участка урманчылыгындагы 30 нчы урман кварталының көнбатыш чиге буйлап Куйбышев тимер юлына бүлеп бирелгән полосаның төньяк-көнбатыш чигенә кадәр уза, аннары 2,8 км көньяк-көнбатышка таба әлеге тимер юлга бүлеп бирелгән полоса буйлап Енабердино, Песәй һәм Бәзәкә авыл жирлекләре чикләре тоташкан урында Мари Тәкәше авылыннан 1,6 км төньяк-көнбатышта урнашкан 7 нче тоташу ноктасына кадәр бара.

Енабердино авыл жирлеге чиге Бәзәкә авыл жирлеге белән чиктәш жирдә Енабердино, Бәзәкә авыл жирлекләре һәм «Менделеевск шәһәре» муниципаль берәмлеге чикләре тоташкан урында Карманково авылыннан 3,4 км көньяк-көнчыгышта урнашкан 18 нче тоташу ноктасыннан алып, профильне автомобиль юлына бүлеп бирелгән полосаны һәм канауны кисеп үтеп, 700 м төньяк-көнчыгышка таба авыл хужалыгы жирләре буйлап Куйбышев тимер юлына бүлеп бирелгән полосаның төньяк-көнбатыш чигенә кадәр уза, аннары 8,7 км төньяк-көнчыгышка таба әлеге тимер юлга бүлеп бирелгән полоса чиге буйлап 7 нче тоташу ноктасына кадәр бара.

Енабердино авыл жирлеге чиге «Менделеевск шәһәре» муниципаль берәмлеге белән чиктәш 18 нче тоташу ноктасыннан алып, сынык сызык ясап, 950 м төньяк-көнбатышка таба кибеп баручы инешкә кадәр уза, 400 м аның агымы буенча аска таба Туйма елгасына кадәр бара, аннары 50 м көньяк-көнбатышка таба әлеге елга агымы буенча, аны кисеп үтеп, 100 м Туйма елгасының уң яры буенча бара, шуннан соң авыл хужалыгы жирләре буйлап 650 м көнбатышка таба, 350 м көньяк-көнбатышка таба, 500 м көньяк-көнчыгышка таба, 300 м көньякка таба, 350 м төньяк-көнбатышка таба уза, аннары күмәк бакчалар буйлап 550 м төньякка таба һәм 200 м көнбатышка таба бара, шуннан соң 800 м төньякка таба күмәк бакчаларның көнбатыш чиге буйлап уза, аннары авыл хужалыгы жирләре буйлап 50 м төньякка

таба, 250 м көнбатышка таба, юл буге урман полосасын кисеп үтеп, 1,5 км көньяк-көнбатышка таба Менделеевск шәһәрэнә илтүче юлга кадәр, Енабердино авыл жирлеге, «Менделеевск шәһәре» муниципаль берәмлеге һәм Монай авыл жирлеге чикләре тоташкан урында Монай авылыннан 550 м төньяк-көнчыгышта урнашкан 21 нче тоташу ноктасына кадәр бара.

Енабердино авыл жирлеге чиге Монай авыл жирлеге белән чиктәш жирдә 21 нче тоташу ноктасыннан алып, кибеп баручы инешне кисеп үтеп, 200 м көнбатышка таба Менделеевск шәһәрэнә илтүче автомобиль юлы буйлап, Енабердино, Монай һәм Иске Гришкино авыл жирлекләре чикләре тоташкан урында Монай авылыннан 550 м төньякта урнашкан 36 нчы тоташу ноктасына кадәр уза.

Енабердино авыл жирлеге чиге Иске Гришкино авыл жирлеге белән чиктәш жирдә 36 нчы тоташу ноктасыннан алып, Юраш елгасын кисеп үтеп, 5,0 км төньяк-көнчыгышка таба Алабуга – Ижевск автомобиль юлы буйлап уза, шуннан соң авыл хужалыгы жирләре буйлап, сынык сызык ясап, 200 м, 500 м төньякка таба, 200 м төньяк-көнбатышка таба бара, 150 м урман полосасының төньяк-көнчыгыш чиге буйлап уза, аннары, урман полосасын кисеп үтеп, көньяк-көнбатышка таба 200 м авыл хужалыгы жирләре буйлап, 50 м урман массивының төньяк-көнбатыш чиге буйлап бара, шуннан соң авыл хужалыгы жирләре буйлап, сынык сызык ясап, 300 м көньяк-көнбатышка таба, 250 м төньяк-көнбатышка таба уза, 450 м урман полосасының төньяк-көнчыгыш чиге буйлап, 200 м авыл хужалыгы жирләре буйлап, 100 м урман полосасының төньяк-көнчыгыш чиге буйлап уза, аннары авыл хужалыгы жирләре буйлап, сынык сызык ясап, 700 м, 100 м көньяк-көнбатышка таба, 300 м төньяк-көнбатышка таба, 150 м төньяк-көнчыгышка таба уза, шуннан соң 100 м көньяк-көнбатышка таба урман массивының төньяк чиге буйлап бара, аннары авыл хужалыгы жирләре буйлап көнбатышка таба, сынык сызык ясап, 150 м, көньякка таба, сынык сызык ясап, 750 м уза, шуннан соң 20 м көньяк-көнчыгышка таба «Алабуга – Ижевск» – Илнәт – Монай автомобиль юлына бүлеп бирелгән полосаның төньяк-көнчыгыш чиге буйлап бара, аннары авыл хужалыгы жирләре буйлап 200 м төньяк-көнчыгышка таба, 50 м көньяк-көнчыгышка таба уза, шуннан соң 100 м урман полосасының көньяк-көнбатыш чиге буйлап, 100 м авыл хужалыгы жирләре буйлап, 100 м урман массивының көньяк-көнбатыш чиге буйлап бара, шуннан соң 100 м көньякка таба авыл хужалыгы жирләре буйлап уза, сынык сызык ясап, 150 м һәм 30 м төньяк-көнчыгышка таба су тотучы валның түбәндәге сөзәк урыны буенча, 30 м авыл хужалыгы жирләре буйлап бара,

аннары 100 м көньяк-көнчыгышка таба урман полосасының көньяк-көнбатыш чиге буйлап уза, 100 м көньякка таба авыл хужалыгы жирләре буйлап бара, шуннан соң, сынык сызык ясап, 150 м көньяк-көнчыгышка таба һәм 50 м төньякка таба су тотучы валның түбәндәге сөзәк урыны буенча уза, аннары, сынык сызык ясап, 50 м төньяк-көнчыгышка таба авыл хужалыгы жирләре буйлап бара, шуннан соң көньяк-көнчыгышка таба 100 м урман полосасының көньяк-көнбатыш чиге буйлап, 150 м авыл хужалыгы жирләре буйлап, 200 м урман полосасының көньяк-көнбатыш чиге буйлап, 100 м авыл хужалыгы жирләре буйлап, 250 м урман полосасының көньяк-көнбатыш чиге буйлап уза, аннары авыл хужалыгы жирләре буйлап 150 м көньяк-көнчыгышка таба, сынык сызык ясап, 150 м көньяк-көнбатышка таба «Алабуга – Ижевск» – Илнәт – Моная автомобиль юлына кадәр бара, шуннан соң 2,5 км төньяк-көнбатышка таба әлеге автомобиль юлы буйлап уза, аннары төньяк-көнчыгышка таба 350 м авыл хужалыгы жирләре буйлап, сынык сызык ясап, 500 м «Алабуга урманчылыгы» Татарстан Республикасы дәүләт бюджет учреждениесенең Менделеевск участок урманчылыгындагы 26 нчы урман кварталының көньяк-көнбатыш чиге буйлап, 100 м авыл хужалыгы жирләре буйлап бара, 26 нчы урман кварталының көньяк чиге буйлап 300 м һәм көньяк-көнчыгыш чиге буйлап 250 м көньякка таба уза, шуннан соң көньяк-көнчыгышка таба 200 м авыл хужалыгы жирләре буйлап, сынык сызык ясап, 150 м 74 нче урман кварталының аерымланган кишәрлегенең көньяк-көнбатыш чиге буйлап бара, аннары 100 м төньяк-көнчыгышка таба авыл хужалыгы жирләре буйлап уза, шуннан соң, сынык сызык ясап, 250 м төньяк-көнбатышка таба 74 нче урман кварталының аерымланган кишәрлегенең төньяк-көнчыгыш чиге буйлап бара, аннары 300 м төньякка таба 26 нчы урман кварталының көнчыгыш чиге буйлап уза, шуннан соң көньяк-көнчыгышка таба 550 м 27 нче урман кварталының көньяк-көнбатыш чиге буйлап, сынык сызык ясап, 350 м 74 нче урман кварталының аерымланган кишәрлегенең көньяк-көнбатыш һәм көньяк чикләре буйлап бара, аннары, сынык сызык ясап, 250 м төньяк-көнчыгышка таба 74 нче урман кварталының аерымланган кишәрлегенең һәм 27 нче урман кварталының көньяк-көнчыгыш чиге буйлап уза, шуннан соң, сынык сызык ясап, 550 м төньяк-көнбатышка таба 27 нче урман кварталының төньяк-көнчыгыш чиге буйлап бара, аннары 100 м көньяк-көнчыгышка таба авыл хужалыгы жирләре буйлап Енабердино, Иске Гришкино һәм Камай авыл жирлекләре чикләре тоташкан урында Енабердино авылынан 1,3 км көнбатышта урнашкан 6 нчы тоташу ноктасына кадәр уза.

Енабердино авыл жирлеге чиге Камай авыл жирлеге белән чиктәш жирдә 4 нче тоташу ноктасыннан алып Туйма елгасының уң яры буенча, профильле автомобиль юлына бүлеп бирелгән полосаны кисеп үтеп, 2,4 км аның агымы буенча аска таба уза, 10 м көньяк-көнчыгышка таба Туйма елгасы буенча һәм 3,3 км аның агымы буенча аска таба уза, аннары 10 м төньяк-көнбатышка таба Туйма елгасы агымы буенча, 150 м авыл хужалыгы жирләре буйлап, 30 м карьер буенча, 50 м авыл хужалыгы жирләре буйлап һәм 30 м көньяк-көнбатышка таба бара, шуннан соң 450 м карьер буенча, сынык сызык ясап, Возжайка елгасын һәм аның текә уң ярын кисеп үтеп, 1,6 км авыл хужалыгы жирләре буйлап кибеп баручы инешкә кадәр уза, профильле автомобиль юлына һәм Алабуга – Ижевск автомобиль юлына бүлеп бирелгән полосаларны кисеп үтеп, 2,0 км кибеп баручы инеш агымы буенча өскә таба бара, аннары 50 м көнбатышка таба урман полосасының төньяк чиге буйлап уза, шуннан соң, кибеп баручы инешне һәм яр буендагы агач-куак массивларын кисеп үтеп, 1,4 км көньяк-көнбатышка таба авыл хужалыгы жирләре буйлап бара, аннары 40 м көньяк-көнчыгышка таба агач-куак массивының көньяк-көнбатыш чиге буйлап уза, шуннан соң авыл хужалыгы жирләре буйлап 40 м көньяк-көнбатышка таба, 30 м төньяк-көнбатышка таба, 400 м көньяк-көнбатышка таба, кибеп баручы инешне кисеп үтеп, сынык сызык ясап, 200 м төньяк-көнбатышка таба 6 нчы тоташу ноктасына кадәр бара.

«Менделеевск муниципаль районы»
муниципаль берәмлегенң һәм аның
составындагы муниципаль берәмлекләрнең
территорияләре чикләрен билгеләү
һәм аларның статусы турында»
Татарстан Республикасы Законына
8 нче кушымта

**Менделеевск муниципаль районының «Ижевка авыл жирлеге»
муниципаль берәмлеге территориясе чигенең
картографик тасвирламасы**

Әлеге картографик тасвирлама «Ижевка авыл жирлеге» муниципаль берәмлеге территориясе чигенең карта-схемасын («Менделеевск муниципаль районы» муниципаль берәмлегенң һәм аның составындагы муниципаль берәмлекләрнең территорияләре чикләрен билгеләү һәм аларның статусы турында» Татарстан Республикасы Законына 1 нче кушымта) тасвирлаудан гыйбарәт.

Ижевка авыл жирлеге Турай авыл жирлеге, Әгерже һәм Тукай муниципаль районнары белән чиктәш.

Ижевка авыл жирлеге чиге Турай авыл жирлеге белән чиктәш жирдә Ижевка, Турай авыл жирлекләре һәм Әгерже муниципаль районы чикләре тоташкан урында Ижевка авылыннан 1,0 км көнчыгышта Түбән Кама сусаклагычы акваториясендә урнашкан 13 нче тоташу ноктасыннан алып төньяк-көнбатышка таба 450 м Түбән Кама сусаклагычы акваториясе буйлап аның уң ярына кадәр, сусаклагычның текә уң ярын кисеп үтеп, 150 м авыл хужалыгы жирләре буйлап, 150 м чокырның көньяк-көнбатыш чиге буйлап уза, аннары, сынык сызык ясап, 950 м көньяк-көнбатышка таба авыл хужалыгы жирләре буйлап бара, шуннан соң чокырның төньяк чиге буйлап 50 м көнбатышка таба һәм көнбатыш чиге буйлап 100 м көньякка таба уза, аннары, сынык сызык ясап, 200 м көнбатышка таба авыл хужалыгы жирләре буйлап Әхтиял елгасына кадәр бара, 250 м әлеге елга агымы буенча өскә таба аңа коючы кибеп баручы инеш авызына кадәр уза, шуннан соң 250 м кибеп баручы инеш агымы буенча өскә таба бара, аннары 40 м көньяк-көнбатышка таба чокыр төбе буенча уза, шуннан соң 150 м көнбатышка таба чокырның көньяк чиге буйлап бара, аннары көньяк-көнбатышка таба 150 м авыл хужалыгы жирләре буйлап, 1,3 км урман полосасының төньяк-көнбатыш чиге буйлап «Бәзәкә — Ижевка» — Татар Әхтиялы автомобиль юлына кадәр уза, шуннан соң көньяк-көнчыгышка таба 400 м әлеге автомобиль юлы буйлап, Бәзәкә — Ижевка автомобиль юлына бүлеп бирелгән полосаны кисеп үтеп, 50 м авыл хужалыгы жирләре буйлап бара, аннары көньяк-көнчыгышка таба 1,0 км урман полосасының төньяк-көнчыгыш чиге буйлап, 40 м «Алабуга урманчылыгы» Татарстан Республикасы дәүләт бюджет учреждениесенә Менделеевск участок урманчылыгындагы 70 нче урман кварталының көньяк-көнбатыш чиге буйлап, сынык сызык ясап, 100 м авыл хужалыгы жирләре буйлап уза, шуннан соң көньяк-көнбатышка таба 400 м урман утыртмаларының төньяк-көнбатыш чиге буйлап, 100 м 69 нчы урман кварталының аерымланган кишәрлегенә төньяк-көнбатыш чиге буйлап, 700 м урман утыртмаларының төньяк-көнбатыш чиге буйлап бара, аннары 100 м көньяк-көнчыгышка таба урман утыртмаларының көньяк-көнбатыш чиге буйлап уза, шуннан соң 50 м көньякка таба 69 нчы урман кварталының аерымланган кишәрлегенә көнбатыш чиге буйлап бара, урман массивының көнбатыш чиге буйлап 250 м һәм көньяк чиге буйлап 50 м көнчыгышка таба уза, аннары 100 м көньяк-көнбатышка таба 69 нчы урман кварталының аерымланган кишәрлегенә көнбатыш чиге буйлап бара, шуннан соң 30 м көнчыгышка таба

авыл хужалыгы жирлөре буйлап Түбән Кама сусаклагычынын уң ярына кадәр уза, аннары 800 м көньяк-көнчыгышка таба әлеге сусаклагыч акваториясе буенча Ижевка, Турай авыл жирлекләре һәм Тукай муниципаль районы чикләре тоташкан урында Турай авылыннан 2,5 км көньяк-көнчыгышта Түбән Кама сусаклагычы акваториясендә урнашкан $X=492265,23$, $Y=2336540,39$ координаталы 15 нче тоташу ноктасына кадәр бара.

Ижевка авыл жирлегенә чиге Тукай муниципаль районы белән чиктәш жирдә 15 нче тоташу ноктасыннан алып Менделеевск муниципаль районы чиге буйлап Ижевка авыл жирлегенә, Тукай һәм Әгерҗе муниципаль районнары чикләре тоташкан урында Ижевка авылыннан 700 м көнчыгышта Түбән Кама сусаклагычы акваториясендә урнашкан 14 нче (66 нчы) тоташу ноктасына кадәр уза.

Ижевка авыл жирлегенә чиге Әгерҗе муниципаль районы белән чиктәш жирдә 14 нче (66 нчы) тоташу ноктасыннан алып Менделеевск муниципаль районы чиге буйлап 13 нче тоташу ноктасына кадәр уза.

«Менделеевск муниципаль районы» муниципаль берәмлегенә һәм аның составындагы муниципаль берәмлекләренә территорияләре чикләрен билгеләү һәм аларның статусы турында» Татарстан Республикасы Законына 9 нчы кушымта

Менделеевск муниципаль районының «Камай авыл жирлегенә» муниципаль берәмлегенә территориясегенә картографик тасвирламасы

Әлеге картографик тасвирлама «Камай авыл жирлегенә» муниципаль берәмлегенә территориясегенә карта-схемасын («Менделеевск муниципаль районы» муниципаль берәмлегенә һәм аның составындагы муниципаль берәмлекләренә территорияләре чикләрен билгеләү һәм аларның статусы турында» Татарстан Республикасы Законына 1 нче кушымта) тасвирлаудан гыйбарәт.

Камай авыл жирлегенә Енабердино, Монашево, Иске Гришкино авыл жирлекләре һәм Удмурт Республикасы белән чиктәш.

Камай авыл жирлегенә чиге Удмурт Республикасы белән чиктәш жирдә Камай, Монашево авыл жирлекләре һәм Удмурт Республикасы чикләре тоташкан урында Актажик авылыннан 2,2 км төньяк-көнчыгышта урнашкан 3 нче тоташу ноктасын-

нан алып Татарстан Республикасы административ чиге буйлап Камай, Енабердино авыл жирлекләре һәм Удмурт Республикасы чикләре тоташкан урында Туйма авылыннан 800 м төньяк-көнбатышта Туйма елгасында урнашкан 4 нче тоташу ноктасына кадәр уза.

Камай авыл жирлеген чиге Енабердино авыл жирлеген белән чиктәш жирдә 4 нче тоташу ноктасыннан алып Туйма елгасының уң яры буенча, профильле автомобиль юлына бүлгән полосаны кисеп үтеп, 2,4 км аның агымы буенча аска таба уза, 10 м көньяк-көнчыгышка таба Туйма елгасы буенча һәм 3,3 км аның агымы буенча аска таба уза, аннары 10 м төньяк-көнбатышка таба Туйма елгасы агымы буенча, 150 м авыл хужалыгы жирләре буйлап, 30 м карьер буенча, 50 м авыл хужалыгы жирләре буйлап һәм 30 м көньяк-көнбатышка таба бара, шуннан соң 450 м карьер буенча, сынык сызык ясап, Возжайка елгасын һәм аның текә уң ярын кисеп үтеп, 1,6 км авыл хужалыгы жирләре буйлап кибең баручы инешкә кадәр уза, профильле автомобиль юлына һәм Алабуга – Ижевск автомобиль юлына бүлгән полосаларны кисеп үтеп, 2,0 км кибең баручы инеш агымы буенча өскә таба бара, аннары 50 м көнбатышка таба урман полосасының төньяк чиге буйлап уза, шуннан соң, кибең баручы инешне һәм яр буендагы агач-куак массивларын кисеп үтеп, 1,4 км көньяк-көнбатышка таба авыл хужалыгы жирләре буйлап бара, аннары 40 м көньяк-көнчыгышка таба агач-куак массивының көньяк-көнбатыш чиге буйлап уза, шуннан соң авыл хужалыгы жирләре буйлап 40 м көньяк-көнбатышка таба, 30 м төньяк-көнбатышка таба, 400 м көньяк-көнбатышка таба, кибең баручы инешне кисеп үтеп, сынык сызык ясап, 200 м төньяк-көнбатышка таба Камай, Енабердино һәм Иске Гришкино авыл жирлекләре чикләре тоташкан урында Енабердино авылыннан 1,3 км көнбатышта урнашкан 6 нчы тоташу ноктасына кадәр бара.

Камай авыл жирлеген чиге Иске Гришкино авыл жирлеген белән чиктәш жирдә 6 нчы тоташу ноктасыннан алып 50 м төньяк-көнбатышка таба авыл хужалыгы жирләре буйлап уза, аннары, сынык сызык ясап, 1,1 км «Алабуга урманчылыгы» Татарстан Республикасы дәүләт бюджет учреждениесенен Менделеевск участок урманчылыгындагы 27 нче урман кварталының төньяк-көнчыгыш һәм төньяк чикләре буйлап бара, шуннан соң 25 нче урман кварталының көнчыгыш чиге буйлап 300 м төньякка таба һәм, сынык сызык ясап, төньяк чиге буйлап 900 м көнбатышка таба уза, аннары 250 м көньяк-көнчыгышка таба авыл хужалыгы жирләре буйлап, сынык сызык ясап, 300 м көньяк-көнбатышка таба 25 нче урман кварталының көнбатыш чиге буйлап бара, шуннан соң 24 нче урман кварталының төньяк чиге буйлап 400 м

көнбатышка таба, төньяк-көнбатыш чиге буйлап 100 м көньяк-көнчыгышка таба һәм 100 м көньяк-көнбатышка таба уза, аннары төньяк-көнбатышка таба 150 м 65 нче урман кварталының аерымланган кишәрлегенә көньяк-көнбатыш чиге буйлап, 300 м «Алабуга — Ижевск» — Илнәт — Монашево автомобиль юлына бүлөп бирелгән полосаның төньяк-көнчыгыш чиге буйлап, сынык сызык ясап, «Алабуга — Ижевск» — Илнәт — Монашево автомобиль юлына бүлөп бирелгән полосаны ике тапкыр кисеп үтөп, 750 м авыл хужалыгы жирләре буйлап Камай, Иске Гришкино һәм Монашево авыл жирлекләре чикләре тоташкан урында Илнәт авылынан 2,7 км көньяк-көнчыгышта урнашкан 5 нче тоташу ноктасына кадәр бара.

Камай авыл жирлегенә чиге Монашево авыл жирлегенә белән чиктәш жирдә 5 нче тоташу ноктасынан алып төньяк-көнбатышка таба 400 м авыл хужалыгы жирләре буйлап, 100 м урман полосасының көньяк-көнбатыш чиге буйлап уза, аннары төньяк-көнчыгышка таба 1,5 км урман полосасының көньяк-көнчыгыш чиге буйлап, 250 м «Алабуга урманчылыгы» Татарстан Республикасы дәүләт бюджет учреждениесенә Менделеевск участка урманчылыгындагы 64 нче урман кварталының аерымланган кишәрлегенә көньяк-көнчыгыш чиге буйлап бара, шуннан соң 20 нче урман кварталының көньяк-көнбатыш чиге буйлап 450 м көньяк-көнчыгышка таба, көньяк-көнчыгыш чиге буйлап 950 м төньяк-көнчыгышка таба уза, 100 м авыл хужалыгы жирләре буйлап, 200 м 19 нчы урман кварталының көньяк-көнчыгыш чиге буйлап бара, аннары авыл хужалыгы жирләре буйлап 650 м төньяк-көнчыгышка таба, 250 м көнчыгышка таба һәм 100 м төньяк-көнчыгышка таба Ерыкса елгасына кадәр уза, «Алабуга — Ижевск» — Монашево автомобиль юлына бүлөп бирелгән полосаны кисеп үтөп, 1,5 км аның агымы буенча аска таба аңа Возжайка елгасы койган жиргә кадәр бара, 1,7 км Возжайка елгасы агымы буенча өскә таба уза, шуннан соң, Возжайка елгасының текә сул ярын һәм агач-куак массивын кисеп үтөп, төньяк-көнчыгышка таба 250 м авыл хужалыгы жирләре буйлап, 350 м урман полосасының көньяк-көнчыгыш чиге буйлап, 150 м урман массивы буйлап, сынык сызык ясап, 850 м 63 нче урман кварталының аерымланган кишәрлегенә көньяк-көнчыгыш чиге буйлап, 750 м урман полосасы буйлап һәм 100 м авыл хужалыгы жирләре буйлап 3 нче тоташу ноктасына кадәр бара.

«Менделеевск муниципаль районы»
муниципаль берәмлегенең һәм аның
составындагы муниципаль берәмлекләренең
территорияләре чикләрен билгеләү
һәм аларның статусы турында»
Татарстан Республикасы Законына
10 нчы кушымта

**Менделеевск муниципаль районының «Монашево авыл
жирлеге» муниципаль берәмлеге территориясә чигенең
картографик тасвирламасы**

Әлеге картографик тасвирлама «Монашево авыл жирлеге» муниципаль берәмлеге территориясә чигенең карта-схемасын («Менделеевск муниципаль районы» муниципаль берәмлегенең һәм аның составындагы муниципаль берәмлекләренең территорияләре чикләрен билгеләү һәм аларның статусы турында» Татарстан Республикасы Законына 1 нче кушымта) тасвирлаудан гыйбарәт.

Монашево авыл жирлеге Камай, Иске Гришкино авыл жирлекләре һәм Удмурт Республикасы белән чиктәш.

Монашево авыл жирлеге чиге Иске Гришкино авыл жирлекләре белән чиктәш жирдә Монашево, Иске Гришкино авыл жирлекләре һәм Удмурт Республикасы чикләре тоташкан урында Илнәт авылынан 3,6 км көньякта урнашкан 1 нче тоташу ноктасынан алып төньяк-көнчыгышка таба 30 м «Алабуга урманчылыгы» Татарстан Республикасы дәүләт бюджет учреждениесең Менделеевск участок урманчылыгындагы 74 нче урман кварталының аерымланган кишәрлегенең төньяк-көнбатыш чиге буйлап, «Алабуга – Ижевск» – Илнәт – Монашево автомобиль юлына бүлеп бирелгән полосаны кисеп үтеп, 1,3 км авыл хужалыгы жирләре буйлап, Монашево, Иске Гришкино һәм Камай авыл жирлекләре чикләре тоташкан урында Илнәт авылынан 2,7 км көньяк-көнчыгышта урнашкан 5 нче тоташу ноктасына кадәр уза.

Монашево авыл жирлеге чиге Камай авыл жирлеге белән чиктәш жирдә 5 нче тоташу ноктасынан алып төньяк-көнбатышка таба 400 м авыл хужалыгы жирләре буйлап, 100 м урман полосасының көньяк-көнбатыш чиге буйлап уза, аннары төньяк-көнчыгышка таба 1,5 км урман полосасының көньяк-көнчыгыш чиге буйлап, 250 м «Алабуга урманчылыгы» Татарстан Республикасы дәүләт бюджет учреждениесең Менделеевск участок урманчылыгындагы 64 нче урман кварталының аерымланган кишәрлегенең көньяк-көнчыгыш чиге буйлап бара,

шуннан соң 20 нче урман кварталының көньяк-көнбатыш чиге буйлап 450 м көньяк-көнчыгышка таба, көньяк-көнчыгыш чиге буйлап 950 м төньяк-көнчыгышка таба уза, 100 м авыл хужалыгы жирләре буйлап, 200 м 19 нчы урман кварталының көньяк-көнчыгыш чиге буйлап бара, аннары авыл хужалыгы жирләре буйлап 650 м төньяк-көнчыгышка таба, «Алабуга – Ижевск» – Монашево автомобиль юлына бүлеп бирелгән полосаларны кисеп үтеп, 250 м көнчыгышка таба һәм 100 м төньяк-көнчыгышка таба Ерыкса елгасына кадәр уза, 1,5 км аның агымы буенча аска таба аңа Возжайка елгасы койган жиргә кадәр бара, 1,7 км Возжайка елгасы агымы буенча өскә таба уза, шуннан соң төньяк-көнчыгышка таба 250 м авыл хужалыгы жирләре буйлап, Возжайка елгасының текә сул ярын һәм агач-куак массивын кисеп үтеп, 350 м урман полосасының көньяк-көнчыгыш чиге буйлап, 150 м урман массивы буйлап, сынык сызык ясап, 850 м 63 нче урман кварталының аерымланган кишәрлегенә көньяк-көнчыгыш чиге буйлап, 750 м урман полосасы буйлап һәм 100 м авыл хужалыгы жирләре буйлап Монашево, Камай авыл жирлекләре һәм Удмурт Республикасы чикләре тоташкан урында Актажик авылыннан 2,2 км төньяк-көнчыгышта урнашкан 3 нче тоташу ноктасына кадәр бара.

Монашево авыл жирлегенә чиге Удмурт Республикасы белән чиктәш жирдә 1 нче тоташу ноктасыннан алып Татарстан Республикасы административ чиге буйлап 3 нче тоташу ноктасына кадәр уза.

Монашево авыл жирлегенә басу аша кишәрлегенә чиге Удмурт Республикасы белән чиктәш жирдә Монашево авыл жирлегенә басу аша кишәрлегенә һәм Удмурт Республикасы чикләре тоташкан урында Яңа Кокшан авылыннан 1,0 км төньякта урнашкан 2 нче тоташу ноктасыннан алып Татарстан Республикасы административ чиге буйлап 2 нче тоташу ноктасына кадәр уза.

«Менделеевск муниципаль районы»
муниципаль берәмлегенең һәм аның
составындагы муниципаль берәмлекләренең
территорияләре чикләрен билгеләү
һәм аларның статусы турында»
Татарстан Республикасы Законына
11 нче кушымта

**Менделеевск муниципаль районының «Монай авыл жирлегенә»
муниципаль берәмлеге территориясенең
картографик тасвирламасы**

Әлеге картографик тасвирлама «Монай авыл жирлегенә» муниципаль берәмлеге территориясенең чигенең карта-схемасын («Менделеевск муниципаль районы» муниципаль берәмлегенең һәм аның составындагы муниципаль берәмлекләренең территорияләре чикләрен билгеләү һәм аларның статусы турында» Татарстан Республикасы Законына 1 нче кушымта) тасвирлаудан гыйбарәт.

Монай авыл жирлегенә «Менделеевск шәһәре» муниципаль берәмлеге, Енабердино, Иске Гришкино, Тихоново, Татар Чаллысы авыл жирлекләре һәм Удмурт Республикасы белән чиктәш.

Монай авыл жирлегенә чиге Тихоново авыл жирлегенә белән чиктәш жирдә Монай, Тихоново авыл жирлекләре һәм «Менделеевск шәһәре» муниципаль берәмлеге чикләре тоташкан урында Татар Чаллысы авылынан 2,1 км төньяк-көнчыгышта Туйма елгасында урнашкан 22 нче тоташу ноктасынан алып 150 м Туйма елгасы агымы буенча аска таба уза, аннары көньякка таба 10 м әлеге елга буенча, 100 м агач-куак массивы буйлап, профильле автомобиль юлына бүлеп бирелгән полосаны һәм чокырны кисеп үтеп, 1,6 км авыл хужалыгы жирләре буйлап, Монай, Тихоново һәм Татар Чаллысы авыл жирлекләре чикләре тоташкан урында Салтыковка авылынан 1,4 км төньяк-көнчыгышта урнашкан 23 нче тоташу ноктасына кадәр уза.

Монай авыл жирлегенә чиге Татар Чаллысы авыл жирлегенә белән чиктәш жирдә 23 нче тоташу ноктасынан алып, Алабуга — Ижевск автомобиль юлына бүлеп бирелгән полосаны һәм кибеп баручы инешләренә кисеп үтеп, 7,6 км төньяк-көнбатышка таба Куйбышев тимер юлы тармагы буенча уза, 4,3 км «Алабуга — Ижевск» — Яңа Менделеевск химия заводы автомобиль юлы буйлап бара, аннары сәнәгать объектының төньяк-көнчыгыш чиге буйлап 20 м төньяк-көнчыгышка таба, төньяк чиге буйлап 50 м төньяк-көнбатышка таба һәм 20 м көньяк-көнбатышка таба уза, шуннан соң, сынык сызык ясап, 450 м төньяк-көнбатышка

таба «Алабуга — Ижевск» — Яңа Менделеевск химия заводы автомобиль юлына бүлеп бирелгән полосаның төньяк-көнчыгыш чиге буйлап бара, аннары 1,4 км төньяк-көнчыгышка таба авыл хужалыгы жирләре буйлап Монай, Татар Чаллысы авыл жирлекләре һәм Удмурт Республикасы чикләре тоташкан урында Абалач авылынан 5,0 км көньяк-көнчыгышта урнашкан 28 нче тоташу ноктасына кадәр уза.

Монай авыл жирлегенә чиге Удмурт Республикасы белән чиктәш жирдә 28 нче тоташу ноктасынан алып Татарстан Республикасы административ чиге буйлап Монай, Иске Гришкино авыл жирлекләре һәм Удмурт Республикасы чикләре тоташкан урында Илкә авылынан 1,8 км көньяк-көнбатышта Юраш елгасында урнашкан 27 нче тоташу ноктасына кадәр уза.

Монай авыл жирлегенә чиге Иске Гришкино авыл жирлегенә белән чиктәш жирдә 27 нче тоташу ноктасынан алып 800 м Юраш елгасы агымы буенча аска таба уза, аннары авыл хужалыгы жирләре буйлап 1,5 км көньяк-көнчыгышка таба, 500 м көньяк-көнбатышка таба, 800 м кабат көньяк-көнчыгышка таба, 1,7 км төньяк-көнчыгышка таба бара, 50 м урман массивының көньяк-көнчыгыш чиге буйлап, «Алабуга урманчылыгы» Татарстан Республикасы дәүләт бюджет учреждениесенә Менделеевск участка урманчылыгындагы 76 нчы урман кварталының аерымланган кишәрлегенә төньяк чиге буйлап 200 м һәм көнчыгыш чиге буйлап 50 м көньяк-көнчыгышка таба, сынык сызык ясап, 150 м авыл хужалыгы жирләре буйлап уза, шуннан соң 850 м 44 нче урман кварталының көньяк-көнбатыш чиге буйлап, сынык сызык ясап, 500 м авыл хужалыгы жирләре буйлап уза, аннары, кибеп баручы инешне кисеп үтеп, 200 м көнчыгышка таба 44 нче урман кварталының көньяк чиге буйлап кибеп баручы инешкә кадәр бара, шуннан соң 600 м кибеп баручы инеш агымы буенча аска таба аның Монай инешенә койган жиренә кадәр уза, 350 м әлегә инеш агымы буенча аска таба Алабуга — Ижевск автомобиль юлына кадәр бара, аннары 1,6 км төньяк-көнчыгышка таба әлегә автомобиль юлы буйлап Монай, Иске Гришкино һәм Енабердино авыл жирлекләре чикләре тоташкан урында Монай авылынан 550 м төньякта урнашкан 36 нчы тоташу ноктасына кадәр уза.

Монай авыл жирлегенә чиге Енабердино авыл жирлегенә белән чиктәш жирдә «Менделеевск шәһәре» муниципаль берәмлегенә, Монай һәм Енабердино авыл жирлекләре чикләре тоташкан урында Монай авылынан 550 м төньяк-көнчыгышта урнашкан 21 нче тоташу ноктасынан алып 200 м көнбатышка таба Менделеевск шәһәренә илтүче автомобиль юлы буйлап, кибеп баручы инешне кисеп үтеп, 36 нчы тоташу ноктасына кадәр уза.

Монай авыл жирлегеге чиге «Менделеевск шәһәре» муниципаль берәмлегеге белән чиктәш жирдә 21 нче тоташу ноктасынан алып 400 м көньякка таба профильле автомобиль юлына бүлеп бирелгән полосаның көнчыгыш чиге буйлап уза, шуннан соң, дамбаларны һәм Монай авылына илтүче автомобиль юлына бүлеп бирелгән полосаны кисеп үтеп, авыл хужалыгы жирләре буйлап 850 м көньяк-көнчыгышка таба бара, шуннан соң 550 м көньяк-көнбатышка таба бара, аннары көньяк-көнчыгышка таба 100 м сәнэгать объекты буйлап, текә ярны кисеп үтеп, 400 м авыл хужалыгы жирләре буйлап, чоқырны кисеп үтеп, 100 м көньяк-көнбатышка таба уза, 50 м текә ярның төньяк-көнбатыш чиге буйлап, 100 м текә яр буйлап бара, шуннан соң көньяк-көнчыгышка таба 200 м авыл хужалыгы жирләре буйлап, 200 м текә ярның көньяк-көнбатыш чиге буйлап, 100 м Туйма елгасына кадәр, аның текә уң ярын кисеп үтеп, 150 м әлеге елга агымы буенча аска таба бара, аннары, Туйма елгасының текә уң ярын кисеп үтеп, 300 м көньяк-көнчыгышка таба авыл хужалыгы жирләре буйлап уза, 4,0 км әлеге елга агымы буенча аска таба 22 нче тоташу ноктасына кадәр уза.

«Менделеевск муниципаль районы»
муниципаль берәмлегенә һәм аның
составындагы муниципаль берәмлекләрнең
территорияләре чикләрен билгеләү
һәм аларның статусы турында»
Татарстан Республикасы Законына
12 нче кушымта

**Менделеевск муниципаль районының «Песәй авыл жирлегеге»
муниципаль берәмлегеге территориясегә чигенәң
картографик тасвирламасы**

Әлеге картографик тасвирлама «Песәй авыл жирлегеге» муниципаль берәмлегеге территориясегә чигенәң карта-схемасын («Менделеевск муниципаль районы» муниципаль берәмлегенә һәм аның составындагы муниципаль берәмлекләрнең территорияләре чикләрен билгеләү һәм аларның статусы турында» Татарстан Республикасы Законына 1 нче кушымта) тасвирлаудан гыйбарәт.

Песәй авыл жирлегеге Бәзәкә, Енабердино, Тойгуҗа, Турай авыл жирлекләре һәм Удмурт Республикасы белән чиктәш.

Песәй авыл жирлегеге чиге Турай авыл жирлегеге белән чиктәш жирдә Песәй, Турай һәм Бәзәкә авыл жирлекләре чикләре тоташкан урында Күрәз авылыннан 1,4 км көньякта урнашкан

17 нче тоташу ноктасыннан алып 300 м төньякка таба урман полосасы буйлап уза, аннары төньяк-көнчыгышка таба 700 м авыл хужалыгы жирләре буйлап, 350 м урман полосасының төньяк-көнбатыш чиге буйлап, чокырны кисеп үтеп, 350 м авыл хужалыгы жирләре буйлап Чумак елгасына кадәр бара, 650 м аның агымы буенча аска таба уза, шуннан соң, әлеге елганың текә сул ярын кисеп үтеп, төньяк-көнчыгышка таба 300 м авыл хужалыгы жирләре буйлап, 650 м урман полосасы буйлап, 2,2 км урман полосасының көньяк-көнчыгыш чиге буйлап бара, аннары авыл хужалыгы жирләре буйлап 400 м һәм 1,8 км төньяк-көнбатышка таба кибең баручы инешкә кадәр уза, 950 м әлеге инеш агымы буенча аска таба буага кадәр бара, шуннан соң 150 м төньяк-көнбатышка таба буаның уң яры буйлап буага коя торган кибең баручы инеш тамагына кадәр уза, 2,3 км әлеге инеш агымы буенча өскә таба аның башына кадәр бара, аннары төньяк-көнчыгышка таба 200 м авыл хужалыгы жирләре буйлап, 100 м урман полосасының көньяк-көнчыгыш чиге буйлап, 900 м авыл хужалыгы жирләре буйлап, чокырны, агач-куак массивын, кибең баручы инешне һәм текә ярны кисеп үтеп, 550 м урман полосасының көньяк-көнчыгыш чиге буйлап уза, шуннан соң авыл хужалыгы жирләре буйлап 30 м төньяк-көнчыгышка таба, 1,4 км көньяк-көнчыгышка таба, текә ярларны һәм Әхтиял елгасын кисеп үтеп, 450 м кабат төньяк-көнчыгышка таба, 1,2 км урман полосасының көньяк-көнчыгыш чиге буйлап, 950 м авыл хужалыгы жирләре буйлап Песәй, Турай авыл жирлекләре һәм Удмурт Республикасы чикләре тоташкан урында Татар Әхтиялы авылыннан 4,5 км төньяк-көнчыгышта урнашкан 11 нче тоташу ноктасына кадәр уза.

Песәй авыл жирлеге чиге Бәзәкә авыл жирлеге белән чиктәш жирдә Песәй, Бәзәкә һәм Енабердино авыл жирлекләре чикләре тоташкан урында Мари Тәкәше авылыннан 1,6 км төньяк-көнбатышта урнашкан 7 нче тоташу ноктасыннан алып, Куйбышев тимер юлына бүлеп бирелгән полосаны кисеп үтеп, көньяк-көнчыгышка таба 100 м авыл хужалыгы жирләре буйлап, 950 м урман полосасының төньяк-көнчыгыш чиге буйлап уза, аннары 30 м көньяк-көнбатышка таба урман полосасының көньяк-көнчыгыш чиге буйлап бара, шуннан соң төньяк-көнчыгышка таба 300 м «Алабуга урманчылыгы» Татарстан Республикасы дәүләт бюджет учреждениесең Менделеевск участок урманчылыгындагы 66 нчы урман кварталының аерымланган кишәрлегенең көньяк-көнчыгыш чиге буйлап, 600 м авыл хужалыгы жирләре буйлап, 150 м 71 нче урман кварталының аерымланган кишәрлегенең төньяк-көнбатыш чиге буйлап уза, 100 м авыл хужалыгы жирләре буйлап, 100 м 71 нче урман

кварталының аерымланган кишәрлегенең төньяк-көнбатыш чиге буйлап, 650 м авыл хужалыгы жирләре буйлап бара, аннары 600 м көньяк-көнчыгышка таба 68 нче урман кварталының аерымланган кишәрлеге буйлап кибеп баручы инешкә кадәр уза, 150 м аның агымы буенча аска таба бара, шуннан соң 600 м көньяк-көнбатышка таба авыл хужалыгы жирләре буйлап уза, аннары көньяк-көнчыгышка таба, сынык сызык ясап, 450 м чокыр төбе буенча, чокырны кисеп үтеп, 100 м авыл хужалыгы жирләре буйлап, 700 м 71 нче урман кварталының аерымланган кишәрлегенең төньяк-көнчыгыш чиге буйлап, 1,1 км урман полосасының көньяк-көнбатыш чиге буйлап бара, кибеп баручы инешне, аның текә ярларын һәм чокырны кисеп үтеп, 400 м авыл хужалыгы жирләре буйлап, 550 м урман полосасы буйлап, 100 м урман массивының төньяк-көнчыгыш чиге буйлап, 850 м урман полосасының көньяк-көнбатыш чиге буйлап уза, шуннан соң авыл хужалыгы жирләре буйлап 550 м көньяк-көнчыгышка таба, 300 м көньяк-көнбатышка таба, кибеп баручы инешне кисеп үтеп, 500 м көньяк-көнчыгышка таба, кибеп баручы инешләре кисеп үтеп, 750 м көнчыгышка таба бара, 700 м урман полосасы буйлап, профильле автомобиль юлына бүлеп бирелгән полосаны кисеп үтеп, 100 м авыл хужалыгы жирләре буйлап, 100 м урман полосасы буйлап 17 нче тоташу ноктасына кадәр уза.

Песәй авыл жирлеге чиге Енабердино авыл жирлеге белән чиктәш жирдә Песәй, Енабердино авыл жирлекләре һәм Удмурт Республикасы чикләре тоташкан урында Тукай авылыннан 1,7 км төньяк-көнбатышта урнашкан 8 нче тоташу ноктасыннан алып, сынык сызык ясап, 1,1 км көньякка таба «Алабуга урманчылыгы» Татарстан Республикасы дәүләт бюджет учреждениесенең Менделеевск участок урманчылыгындагы 30 нчы урман кварталының көнбатыш чиге буйлап Куйбышев тимер юлына бүлеп бирелгән полосаның төньяк-көнбатыш чигенә кадәр уза, аннары 2,8 км көньяк-көнбатышка таба әлеге тимер юлга бүлеп бирелгән полоса буйлап 7 нче тоташу ноктасына кадәр бара.

Песәй авыл жирлеге чиге Удмурт Республикасы белән чиктәш жирдә 8 нче тоташу ноктасыннан алып Татарстан Республикасы административ чиге буйлап Песәй, Тойгужа авыл жирлекләре һәм Удмурт Республикасы чикләре тоташкан урында Тукай авылыннан 1,4 км төньякта урнашкан 9 нчы тоташу ноктасына кадәр уза.

Песәй авыл жирлеге чиге Тойгужа авыл жирлеге белән чиктәш жирдә 9 нчы тоташу ноктасыннан алып 450 м көньякка таба «Алабуга урманчылыгы» Татарстан Республикасы дәүләт бюджет учреждениесенең Менделеевск участок урманчылыгындагы 30 нчы урман кварталының көнчыгыш чиге буйлап уза,

аннары төньяк-көнчыгышка таба, урман полосаларын, профильле автомобиль юлына бүлеп бирелгән полосаны кисеп үтеп, сынык сызык ясап, 5,1 км Куйбышев тимер юлына бүлеп бирелгән полосаның төньяк-көнбатыш чиге буйлап, 150 м Куйбышев тимер юлына бүлеп бирелгән полоса буйлап аны кисеп үтеп бара, шуннан соң авыл хужалыгы жирләре буйлап 250 м төньяк-көнчыгышка таба, 150 м төньяк-көнбатышка таба, Куйбышев тимер юлына бүлеп бирелгән полосаны кисеп үтеп, 150 м көньяк-көнбатышка таба уза, аннары, «Песәй – Кырынды» – Тойгужа автомобиль юлына бүлеп бирелгән полосаны кисеп үтеп, төньяк-көнчыгышка таба 250 м, 350 м «Алабуга урманчылыгы» Татарстан Республикасы дәүләт бюджет учреждение-сенең Менделеевск участок урманчылыгындагы 16 нчы урман кварталының көньяк-көнчыгыш чиге буйлап, кабат «Песәй – Кырынды» – Тойгужа автомобиль юлына бүлеп бирелгән полосаны кисеп үтеп, 400 м авыл хужалыгы жирләре буйлап, сынык сызык ясап, 300 м 17 нче урман кварталының көньяк-көнчыгыш чиге буйлап, урман утыртмаларын, чокырны һәм урман полосасын кисеп үтеп, 800 м Куйбышев тимер юлына бүлеп бирелгән полосаның төньяк-көнбатыш чиге буйлап, Песәй, Тойгужа авыл жирлекләре һәм Удмурт Республикасы чикләре тоташкан урында Рус Сарсазы авылынан 1,6 км төньяк-көнчыгышта урнашкан 10 нчы тоташу ноктасына кадәр уза.

Песәй авыл жирлеге чиге Удмурт Республикасы белән чиктәш жирдә 10 нчы тоташу ноктасыннан алып Татарстан Республикасы административ чиге буйлап 11 нче тоташу ноктасына кадәр уза.

«Менделеевск муниципаль районы»
муниципаль берәмлегенең һәм аның
составындагы муниципаль берәмлекләрнең
территорияләре чикләрен билгеләү
һәм аларның статусы турында»
Татарстан Республикасы Законына
13 нче кушымта

**Менделеевск муниципаль районының «Иске Гришкино
авыл жирлеге» муниципаль берәмлеге территориясе чигенең
картографик тасвирламасы**

Әлеге картографик тасвирлама «Иске Гришкино авыл жирлеге» муниципаль берәмлеге территориясе чигенең карта-схемасын («Менделеевск муниципаль районы» муниципаль берәмлегенең һәм аның составындагы муниципаль берәмлекләр-

нең территорияләре чикләрен билгеләү һәм аларның статусы турында» Татарстан Республикасы Законына 1 нче кушымта) тасвирлаудан гыйбарәт.

Иске Гришкино авыл жирлегенә Енабердино, Камай, Монашево, Монай авыл жирлекләре һәм Удмурт Республикасы белән чиктәш.

Иске Гришкино авыл жирлегенә чиге Монашево авыл жирлегенә белән чиктәш жирдә Монашево, Иске Гришкино авыл жирлекләре һәм Удмурт Республикасы чикләре тоташкан урында Илнәт авылыннан 3,6 км көньякта урнашкан 1 нче тоташу ноктасыннан алып төньяк-көнчыгышка таба 30 м «Алабуга урманчылыгы» Татарстан Республикасы дәүләт бюджет учреждениесең Менделеевск участок урманчылыгындагы 74 нче урман кварталының аерымланган кишәрлегенә төньяк-көнбатыш чиге буйлап, «Алабуга – Ижевск» – Илнәт – Монашево автомобиль юлына бүлөп бирелгән полосаны кисеп үтеп, 1,3 км авыл хужалыгы жирләре буйлап, Монашево, Иске Гришкино һәм Камай авыл жирлекләре чикләре тоташкан урында Илнәт авылыннан 2,7 км көньяк-көнчыгышта урнашкан 5 нче тоташу ноктасына кадәр уза.

Иске Гришкино авыл жирлегенә чиге Камай авыл жирлегенә белән чиктәш жирдә Иске Гришкино, Камай һәм Енабердино авыл жирлекләре чикләре тоташкан урында Енабердино авылыннан 1,3 км көнбатышта урнашкан 6 нчы тоташу ноктасыннан алып 50 м төньяк-көнбатышка таба авыл хужалыгы жирләре буйлап уза, аннары, сынык сызык ясап, 1,1 км «Алабуга урманчылыгы» Татарстан Республикасы дәүләт бюджет учреждениесең Менделеевск участок урманчылыгындагы 27 нче урман кварталының төньяк-көнчыгыш һәм төньяк чикләре буйлап бара, шуннан соң 25 нче урман кварталының көнчыгыш чиге буйлап 300 м төньякка таба һәм, сынык сызык ясап, төньяк чиге буйлап 900 м көнбатышка таба уза, аннары 250 м көньяк-көнчыгышка таба авыл хужалыгы жирләре буйлап, сынык сызык ясап, 300 м көньяк-көнбатышка таба 25 нче урман кварталының көнбатыш чиге буйлап бара, шуннан соң 24 нче урман кварталының төньяк чиге буйлап 400 м көнбатышка таба, төньяк-көнбатыш чиге буйлап 100 м көньяк-көнчыгышка таба һәм 100 м көньяк-көнбатышка таба уза, аннары төньяк-көнбатышка таба 150 м 65 нче урман кварталының аерымланган кишәрлегенә көньяк-көнбатыш чиге буйлап, 300 м «Алабуга – Ижевск» – Илнәт – Монашево автомобиль юлына бүлөп бирелгән полосаның төньяк-көнчыгыш чиге буйлап, сынык сызык ясап, «Алабуга – Ижевск» – Илнәт – Монашево автомобиль юлына бүлөп бирелгән полосаны ике тапкыр

кисеп үтеп, 750 м авыл хужалыгы жирлэре буйлап 5 нче тоташу ноктасына кадәр бара.

Иске Гришкино авыл жирлеге чиге Енабердино авыл жирлеге белән чиктәш жирдә Иске Гришкино, Енабердино һәм Монай авыл жирлекләре чикләре тоташкан урында Монай авылыннан 550 м төньякта урнашкан 36 нчы тоташу ноктасыннан алып, Юраш елгасын кисеп үтеп, 5,0 км төньяк-көнчыгышка таба Алабуга — Ижевск автомобиль юлы буйлап уза, шуннан соң авыл хужалыгы жирлэре буйлап, сынык сызык ясап, 200 м, 500 м төньякка таба, 200 м төньяк-көнбатышка таба бара, 150 м урман полосасының төньяк-көнчыгыш чиге буйлап уза, аннары, урман полосасын кисеп үтеп, көньяк-көнбатышка таба 200 м авыл хужалыгы жирлэре буйлап, 50 м урман массивының төньяк-көнбатыш чиге буйлап бара, шуннан соң авыл хужалыгы жирлэре буйлап, сынык сызык ясап, 300 м көньяк-көнбатышка таба, 250 м төньяк-көнбатышка таба уза, 450 м урман полосасының төньяк-көнчыгыш чиге буйлап, 200 м авыл хужалыгы жирлэре буйлап, 100 м урман полосасының төньяк-көнчыгыш чиге буйлап уза, аннары авыл хужалыгы жирлэре буйлап, сынык сызык ясап, 700 м, 100 м көньяк-көнбатышка таба, 300 м төньяк-көнбатышка таба, 150 м төньяк-көнчыгышка таба уза, шуннан соң 100 м көньяк-көнбатышка таба урман массивының төньяк чиге буйлап бара, аннары авыл хужалыгы жирлэре буйлап көнбатышка таба, сынык сызык ясап, 150 м, көньякка таба, сынык сызык ясап, 750 м уза, шуннан соң 20 м көньяк-көнчыгышка таба «Алабуга — Ижевск» — Илнәт — Монай автомобиль юлына бүлөп бирелгән полосаның төньяк-көнчыгыш чиге буйлап бара, аннары авыл хужалыгы жирлэре буйлап 200 м төньяк-көнчыгышка таба, 50 м көньяк-көнчыгышка таба уза, шуннан соң 100 м урман полосасының көньяк-көнбатыш чиге буйлап, 100 м авыл хужалыгы жирлэре буйлап, 100 м урман массивының көньяк-көнбатыш чиге буйлап бара, шуннан соң 100 м көньякка таба авыл хужалыгы жирлэре буйлап уза, сынык сызык ясап, 150 м һәм 30 м төньяк-көнчыгышка таба су тотучы валның түбәндәге сөзәк урыны буенча, 30 м авыл хужалыгы жирлэре буйлап бара, аннары 100 м көньяк-көнчыгышка таба урман полосасының көньяк-көнбатыш чиге буйлап уза, 100 м көньякка таба авыл хужалыгы жирлэре буйлап бара, шуннан соң, сынык сызык ясап, 150 м көньяк-көнчыгышка таба һәм 50 м төньякка таба су тотучы валның түбәндәге сөзәк урыны буенча уза, аннары, сынык сызык ясап, 50 м төньяк-көнчыгышка таба авыл хужалыгы жирлэре буйлап бара, шуннан соң көньяк-көнчыгышка таба 100 м урман полосасының көньяк-көнбатыш чиге буйлап, 150 м авыл хужалыгы жирлэре буйлап, 200 м урман полосасының

көнъяк-көнбатыш чиге буйлап, 100 м авыл хужалыгы жирләре буйлап, 250 м урман полосасының көнъяк-көнбатыш чиге буйлап уза, аннары авыл хужалыгы жирләре буйлап 150 м көнъяк-көнчыгышка таба, сынык сызык ясап, 150 м көнъяк-көнбатышка таба «Алабуга – Ижевск» – Илнәт – Монай автомобиль юлына кадәр бара, шуннан соң 2,5 км төнъяк-көнбатышка таба әлеге автомобиль юлы буйлап уза, аннары төнъяк-көнчыгышка таба 350 м авыл хужалыгы жирләре буйлап, сынык сызык ясап, 500 м «Алабуга урманчылыгы» Татарстан Республикасы дәүләт бюджет учреждениесең Менделеевск участок урманчылыгындагы 26 нчы урман кварталының көнъяк-көнбатыш чиге буйлап, 100 м авыл хужалыгы жирләре буйлап бара, 26 нчы урман кварталының көнъяк чиге буйлап 300 м һәм көнъяк-көнчыгыш чиге буйлап 250 м көнъякка таба уза, шуннан соң көнъяк-көнчыгышка таба 200 м авыл хужалыгы жирләре буйлап, сынык сызык ясап, 150 м 74 нче урман кварталының аерымланган кишәрлегенең көнъяк-көнбатыш чиге буйлап бара, аннары 100 м төнъяк-көнчыгышка таба авыл хужалыгы жирләре буйлап уза, шуннан соң, сынык сызык ясап, 250 м төнъяк-көнбатышка таба 74 нче урман кварталының аерымланган кишәрлегенең төнъяк-көнчыгыш чиге буйлап бара, аннары 300 м төнъякка таба 26 нчы урман кварталының көнчыгыш чиге буйлап уза, шуннан соң көнъяк-көнчыгышка таба 550 м 27 нче урман кварталының көнъяк-көнбатыш чиге буйлап, сынык сызык ясап, 350 м 74 нче урман кварталының аерымланган кишәрлегенең көнъяк-көнбатыш һәм көнъяк чикләре буйлап бара, аннары, сынык сызык ясап, 250 м төнъяк-көнчыгышка таба 74 нче урман кварталының аерымланган кишәрлегенең һәм 27 нче урман кварталының көнъяк-көнчыгыш чиге буйлап уза, шуннан соң, сынык сызык ясап, 550 м төнъяк-көнбатышка таба 27 нче урман кварталының төнъяк-көнчыгыш чиге буйлап бара, аннары 100 м көнъяк-көнчыгышка таба авыл хужалыгы жирләре буйлап 6 нчы тоташу ноктасына кадәр уза.

Иске Гришкино авыл жирлеге чиге Монай авыл жирлеге белән чиктәш жирдә Иске Гришкино, Монай авыл жирлекләре һәм Удмурт Республикасы чикләре тоташкан урында Илкә авылынан 1,8 км көнъяк-көнбатышта Юраш елгасында урнашкан 27 нче тоташу ноктасыннан алып 800 м Юраш елгасы агымы буенча аска таба уза, аннары авыл хужалыгы жирләре буйлап 1,5 км көнъяк-көнчыгышка таба, 500 м көнъяк-көнбатышка таба, 800 м кабат көнъяк-көнчыгышка таба, 1,7 км төнъяк-көнчыгышка таба бара, 50 м урман массивының көнъяк-көнчыгыш чиге буйлап, «Алабуга урманчылыгы» Татарстан Республикасы дәүләт бюджет учреждениесең Менделеевск участок урманчылыгындагы

дагы 76 нчы урман кварталының аерымланган кишәрлегенә төньяк чиге буйлап 200 м һәм көнчыгыш чиге буйлап 50 м көньяк-көнчыгышка таба, сынык сызык ясап, 150 м авыл хужалыгы җирләре буйлап уза, шуннан соң 850 м 44 нче урман кварталының көньяк-көнбатыш чиге буйлап, сынык сызык ясап, 500 м авыл хужалыгы җирләре буйлап уза, аннары, кибең баручы инешне кисеп үтеп, 200 м көнчыгышка таба 44 нче урман кварталының көньяк чиге буйлап кибең баручы инешкә кадәр бара, шуннан соң 600 м кибең баручы инеш агымы буенча аска таба аның Монай инешенә койган җиренә кадәр уза, 350 м әлеге инеш агымы буенча аска таба Алабуга – Ижевск автомобиль юлына кадәр бара, аннары 1,6 км төньяк-көнчыгышка таба әлеге автомобиль юлы буйлап 36 нчы тоташу ноктасына кадәр уза.

Иске Гришино авыл җирлеге чиге Удмурт Республикасы белән чиктәш җирдә 27 нче тоташу ноктасыннан алып Татарстан Республикасы административ чиге буйлап 1 нче тоташу ноктасына кадәр уза.

«Менделеевск муниципаль районы» муниципаль берәмлегенә һәм аның составындагы муниципаль берәмлекләренә территорияләре чикләрен билгеләү һәм аларның статусы турында» Татарстан Республикасы Законына 14 нче кушымта

Менделеевск муниципаль районының «Татар Чаллысы авыл җирлеге» муниципаль берәмлеге территориясә чигенә картографик тасвирламасы

Әлеге картографик тасвирлама «Татар Чаллысы авыл җирлеге» муниципаль берәмлеге территориясә чигенә карта-схемасын («Менделеевск муниципаль районы» муниципаль берәмлегенә һәм аның составындагы муниципаль берәмлекләренә территорияләре чикләрен билгеләү һәм аларның статусы турында» Татарстан Республикасы Законына 1 нче кушымта) тасвирлаудан гыйбарәт.

Татар Чаллысы авыл җирлеге Монай, Тихоново авыл җирлекләре, Алабуга муниципаль районы һәм Удмурт Республикасы белән чиктәш.

Татар Чаллысы авыл җирлеге чиге Монай авыл җирлеге белән чиктәш җирдә Татар Чаллысы, Монай һәм Тихоново авыл җирлекләре чикләре тоташкан урында Салтыковка авылыннан

1,4 км төньяк-көнчыгышта урнашкан 23 нче тоташу ноктасыннан алып, Алабуга — Ижевск автомобиль юлына бүлөп бирелгән полосаны һәм кибеп баручы инешләрне кисеп үтөп, 7,6 км төньяк-көнбатышка таба Куйбышев тимер юлы тармагы буенча уза, 4,3 км «Алабуга — Ижевск» — Яңа Менделеевск химия заводы автомобиль юлы буйлап бара, аннары сәнэгать объектының төньяк-көнчыгыш чиге буйлап 20 м төньяк-көнчыгышка таба, төньяк чиге буйлап 50 м төньяк-көнбатышка таба һәм 20 м көньяк-көнбатышка таба уза, шуннан соң, сынык сызык ясап, 450 м төньяк-көнбатышка таба «Алабуга — Ижевск» — Яңа Менделеевск химия заводы автомобиль юлына бүлөп бирелгән полосаның төньяк-көнчыгыш чиге буйлап бара, аннары 1,4 км төньяк-көнчыгышка таба авыл хужалыгы жирләре буйлап Татар Чаллысы, Моңай авыл жирлекләре һәм Удмурт Республикасы чикләре тоташкан урында Абалач авылыннан 5,0 км көньяк-көнчыгышта урнашкан 28 нче тоташу ноктасына кадәр уза.

Татар Чаллысы авыл жирлеген чиге Тихоново авыл жирлеген белән чиктәш жирдә Татар Чаллысы, Тихоново авыл жирлекләре һәм Алабуга муниципаль районы чикләре тоташкан урында Салтыковка авылыннан 1,3 км төньяк-көнчыгышта урнашкан 37 нче тоташу ноктасыннан алып 150 м төньякка таба авыл хужалыгы жирләре буйлап 23 нче тоташу ноктасына кадәр уза.

Татар Чаллысы авыл жирлеген чиге Алабуга муниципаль районы белән чиктәш жирдә 37 нче тоташу ноктасыннан алып Менделеевск муниципаль районы чиге буйлап Татар Чаллысы авыл жирлеген, Алабуга муниципаль районы һәм Удмурт Республикасы чикләре тоташкан урында Тагай авылыннан 3,3 км көньяк-көнчыгышта урнашкан 29 нчы тоташу ноктасына кадәр уза.

Татар Чаллысы авыл жирлеген чиге Удмурт Республикасы белән чиктәш жирдә 29 нчы тоташу ноктасыннан алып Татарстан Республикасы административ чиге буйлап 28 нче тоташу ноктасына кадәр уза.

«Менделеевск муниципаль районы»
муниципаль берәмлегенә һәм аның
составындагы муниципаль берәмлекләренә
территорияләре чикләрен билгеләү
һәм аларның статусы турында»
Татарстан Республикасы Законына
15 нче кушымта

**Менделеевск муниципаль районының «Тихоново авыл җирлегенә»
муниципаль берәмлегенә территориясә чигенә
картографик тасвирламасы**

Әлегә картографик тасвирлама «Тихоново авыл җирлегенә» муниципаль берәмлегенә территориясә чигенә карта-схемасын («Менделеевск муниципаль районы» муниципаль берәмлегенә һәм аның составындагы муниципаль берәмлекләренә территорияләре чикләрен билгеләү һәм аларның статусы турында» Татарстан Республикасы Законына 1 нче кушымта) тасвирлаудан гыйбарәт.

Тихоново авыл җирлегенә «Менделеевск шәһәре» муниципаль берәмлегенә, Монай, Татар Чаллысы авыл җирлекләренә, Алабуга һәм Тукай муниципаль районнары белән чиктәш.

Тихоново авыл җирлегенә чиге Тукай муниципаль районы белән чиктәш җирдә Тихоново авыл җирлегенә, «Менделеевск шәһәре» муниципаль берәмлегенә һәм Тукай муниципаль районы чикләренә тоташкан урында Монай авылынан 3,9 км көньяк-көнчыгышта Түбән Кама сусаклагычы акваториясендә урнашкан $X=484338,14$, $Y=2317134,39$ координаталы 20 нче тоташу ноктасыннан алып Менделеевск муниципаль районы чигенә буйлап Тихоново авыл җирлегенә, Алабуга һәм Тукай муниципаль районнары чикләренә тоташкан урында Тихоново авылынан 4,6 км көньяк-көнчыгышта Түбән Кама сусаклагычы акваториясендә урнашкан 25 нче (64 нче) тоташу ноктасына кадәр уза.

Тихоново авыл җирлегенә чиге Алабуга муниципаль районы белән чиктәш җирдә 25 нче (64 нче) тоташу ноктасыннан алып Менделеевск муниципаль районы чигенә буйлап Тихоново, Татар Чаллысы авыл җирлекләренә һәм Алабуга муниципаль районы чикләренә тоташкан урында Салтыковка авылынан 1,3 км төньяк-көнчыгышта урнашкан 37 нче тоташу ноктасына кадәр уза.

Тихоново авыл җирлегенә чиге Татар Чаллысы авыл җирлегенә белән чиктәш җирдә 37 нче тоташу ноктасыннан алып 150 м төньякка таба авыл хужалыгы җирләренә буйлап Тихоново, Татар Чаллысы һәм Монай авыл җирлекләренә чикләренә тоташкан урында Салтыковка авылынан 1,4 км төньяк-көнчыгышта урнашкан 23 нче тоташу ноктасына кадәр уза.

Тихоново авыл жирлегә чиге Монай авыл жирлегә белән чиктәш жирдә Тихоново, Монай авыл жирлекләре һәм «Менделеевск шәһәре» муниципаль берәмлеге чикләре тоташкан урында Татар Чаллысы авылыннан 2,1 км төньяк-көнчыгышта Туйма елгасында урнашкан 22 нче тоташу ноктасыннан алып 150 м Туйма елгасы агымы буенча аска таба уза, аннары көньякка таба 10 м әлегә елга буенча, 100 м агач-куак массивы буйлап, профильле автомобиль юлына бүлеп бирелгән полосаны һәм чокырны кисеп үтеп, 1,6 км авыл хужалыгы жирләре буйлап 23 нче тоташу ноктасына кадәр уза.

Тихоново авыл жирлегә чиге «Менделеевск шәһәре» муниципаль берәмлеге белән чиктәш жирдә 22 нче тоташу ноктасыннан алып, агач-куак массивын кисеп үтеп, авыл хужалыгы жирләре буйлап 200 м көньяк-көнчыгышка таба уза, аннары төньяк-көнчыгышка таба 150 м агач-куак массивы буйлап, 150 м карьерның төньяк-көнбатыш чиге буйлап, 50 м агач-куак массивы буйлап, 100 м карьерның төньяк-көнбатыш чиге буйлап, 50 м авыл хужалыгы жирләре буйлап, 150 м агач-куак массивы буйлап, карьерны кисеп үтеп, 100 м авыл хужалыгы жирләре буйлап, 50 м агач-куак массивы буйлап, чокырларны кисеп үтеп, 850 м авыл хужалыгы жирләре буйлап, 500 м көньяк-көнчыгышка таба бара, аннары 100 м көньяк-көнбатышка таба Куйбышев тиер юлына бүлеп бирелгән полосаның төньяк-көнбатыш чиге буйлап уза, шуннан соң көньяк-көнчыгышка таба 50 м әлегә тиер юлга бүлеп бирелгән полоса буйлап, аны кисеп үтеп, яр буендагы урман полосасын һәм «Мәскәү – Уфа» – Базәкә автомобиль юлына бүлеп бирелгән полосаны кисеп үтеп, 200 м авыл хужалыгы жирләре буйлап, профильле автомобиль юлына бүлеп бирелгән полосаны кисеп үтеп, 1,9 км көньяк-көнбатышка таба әлегә автомобиль юлына бүлеп бирелгән полосаның көньяк-көнчыгыш чиге буйлап, көньяк-көнчыгышка таба 100 м авыл хужалыгы жирләре буйлап, 350 м «Алабуга урманчылыгы» Татарстан Республикасы дәүләт бюджет учреждениесенең Менделеевск участок урманчылыгындагы 56 нчы урман кварталының төньяк-көнбатыш чиге буйлап бара, аннары төньяк-көнчыгышка таба 200 м авыл хужалыгы жирләре буйлап, сынык сызык ясап, 100 м сәнәгать объектының төньяк-көнбатыш чиге буйлап, 600 м авыл хужалыгы жирләре буйлап, 150 м сәнәгать объектының көньяк-көнчыгыш чиге буйлап, агач-куак массивын кисеп үтеп, 500 м авыл хужалыгы жирләре буйлап, урман массивын кисеп үтеп, 50 м көньяк-көнчыгышка таба уза, аннары 200 м төньяк-көнчыгышка таба Түбән Кама сусаклагычының яр сызыгы буенча һәм 300 м көньяк-көнчыгышка таба әлегә сусаклагыч акваториясе буенча 20 нче тоташу ноктасына кадәр бара.

«Менделеевск муниципаль районы»
муниципаль берәмлегенә һәм аның
составындагы муниципаль берәмлекләренә
территорияләре чикләрен билгеләү
һәм аларның статусы турында»
Татарстан Республикасы Законына
16 нчы кушымта

**Менделеевск муниципаль районының «Тойгуҗа авыл җирлегенә»
муниципаль берәмлегенә территориясә чигенә
картографик тасвирламасы**

Әлегә картографик тасвирлама «Тойгуҗа авыл җирлегенә» муниципаль берәмлегенә территориясә чигенә карта-схемасын («Менделеевск муниципаль районы» муниципаль берәмлегенә һәм аның составындагы муниципаль берәмлекләренә территорияләре чикләрен билгеләү һәм аларның статусы турында» Татарстан Республикасы Законына 1 нче кушымта) тасвирлаудан гыйбарәт.

Тойгуҗа авыл җирлегенә Песәй авыл җирлегенә һәм Удмурт Республикасы белән чиктәш.

Тойгуҗа авыл җирлегенә чиге Песәй авыл җирлегенә белән чиктәш җирдә Тойгуҗа, Песәй авыл җирлекләренә һәм Удмурт Республикасы чикләренә тоташкан урында Тукай авылынан 1,4 км төньякта урнашкан 9 нчы тоташу ноктасынан алып 450 м көньякка таба «Алабуга урманчылыгы» Татарстан Республикасы дәүләт бюджет учреждениесенә Менделеевск участок урманчылыгындагы 30 нчы урман кварталының көнчыгыш чиге буйлап уза, аннары төньяк-көнчыгышка таба, урман полосаларын, профильле автомобиль юлына бүлеп бирелгән полосаны кисеп үтеп, сынык сызык ясап, 5,1 км Куйбышев тимер юлына бүлеп бирелгән полосаның төньяк-көнбатыш чиге буйлап, 150 м Куйбышев тимер юлына бүлеп бирелгән полоса буйлап аны кисеп үтеп бара, шуннан соң авыл хужалыгы җирләренә буйлап 250 м төньяк-көнчыгышка таба, 150 м төньяк-көнбатышка таба, Куйбышев тимер юлына бүлеп бирелгән полосаны кисеп үтеп, 150 м көньяк-көнбатышка таба уза, аннары, «Песәй — Кырынды» — Тойгуҗа автомобиль юлына бүлеп бирелгән полосаны кисеп үтеп, төньяк-көнчыгышка таба 250 м, 350 м «Алабуга урманчылыгы» Татарстан Республикасы дәүләт бюджет учреждениесенә Менделеевск участок урманчылыгындагы 16 нчы урман кварталының көньяк-көнчыгыш чиге буйлап, кабат «Песәй — Кырынды» — Тойгуҗа автомобиль юлына бүлеп бирелгән полосаны кисеп үтеп, 400 м авыл хужалыгы җирләренә буйлап, сынык

сызык ясап, 300 м 17 нче урман кварталының көньяк-көнчыгыш чиге буйлап, урман утыртмаларын, чокырны һәм урман полосасын кисеп үтеп, 800 м Куйбышев тимер юлына бүлеп бирелгән полосаның төньяк-көнбатыш чиге буйлап Тойгужа, Песәй авыл жирлекләре һәм Удмурт Республикасы чикләре тоташкан урында Рус Сарсазы авылынан 1,6 км төньяк-көнчыгышта урнашкан 10 нчы тоташу ноктасына кадәр уза.

Тойгужа авыл жирлегенә чиге Удмурт Республикасы белән чиктәш жирдә 10 нчы тоташу ноктасынан алып Татарстан Республикасы административ чиге буйлап 9 нчы тоташу ноктасына кадәр уза.

«Менделеевск муниципаль районы»
муниципаль берәмлегенә һәм аның
составындагы муниципаль берәмлекләрнең
территорияләре чикләрен билгеләү
һәм аларның статусы турында»
Татарстан Республикасы Законына
17 нче кушымта

**Менделеевск муниципаль районының «Турай авыл жирлегенә»
муниципаль берәмлегенә территориясегә чигенәң
картографик тасвирламасы**

Әлегә картографик тасвирлама «Турай авыл жирлегенә» муниципаль берәмлегенә территориясегә чигенәң карта-схемасын («Менделеевск муниципаль районы» муниципаль берәмлегенә һәм аның составындагы муниципаль берәмлекләрнең территорияләре чикләрен билгеләү һәм аларның статусы турында» Татарстан Республикасы Законына 1 нче кушымта) тасвирлаудан гыйбарәт.

Турай авыл жирлегенә Бәзәкә, Ижевка, Песәй авыл жирлекләре, Әгерже, Тукай муниципаль районнары һәм Удмурт Республикасы белән чиктәш.

Турай авыл жирлегенә чиге Бәзәкә авыл жирлегенә белән чиктәш жирдә Турай, Бәзәкә авыл жирлекләре һәм Тукай муниципаль районы чикләре тоташкан урында Ык Тамагы авылынан 650 м көнчыгышта Түбән Кама сусаклагычы акваториясендә урнашкан $X=489697,94$, $Y=2334910,27$ координаталы 16 нчы тоташу ноктасынан алып төньяк-көнбатышка таба 2,6 км Түбән Кама сусаклагычы акваториясегә буенча аның уң ярына кадәр, 250 м авыл хужалыгы жирләре буйлап, 50 м «Алабуга урманчылыгы» Татарстан Республикасы дәүләт бюджет учреждениесенә Менделеевск участок урманчылыгындагы 41 нче ур-

ман кварталының төньяк-көнчыгыш чиге буйлап, 150 м авыл хужалыгы жирләрә буйлап, 1,1 км 41 нче урман кварталының төньяк-көнчыгыш чиге буйлап, профильле автомобиль юлына бүлеп бирелгән полосаны кисеп үтеп, 500 м урман полосасы буйлап уза, шуннан соң, профильле автомобиль юлына һәм Бәзәкә — Ижевка автомобиль юлына бүлеп бирелгән полосаларны кисеп үтеп, көнбатышка таба 150 м авыл хужалыгы жирләрә буйлап, 100 м урман полосасы буйлап, 500 м урман полосасының төньяк чиге буйлап, 350 м авыл хужалыгы жирләрә буйлап Турай, Бәзәкә һәм Песәй авыл жирлекләре чикләре тоташкан урында Күрәз авылыннан 1,4 км көньякта урнашкан 17 нче тоташу ноктасына кадәр бара.

Турай авыл жирлеге чиге Песәй авыл жирлеге белән чиктәш жирдә 17 нче тоташу ноктасыннан алып 300 м төньякка таба урман полосасы буйлап уза, аннары төньяк-көнчыгышка таба 700 м авыл хужалыгы жирләрә буйлап, 350 м урман полосасының төньяк-көнбатыш чиге буйлап, чокырны кисеп үтеп, 350 м авыл хужалыгы жирләрә буйлап Чумак елгасына кадәр бара, 650 м аның агымы буенча аска таба уза, шуннан соң әлеге елганың текә сул ярын кисеп үтеп, төньяк-көнчыгышка таба 300 м авыл хужалыгы жирләрә буйлап, 650 м урман полосасы буйлап, 2,2 км урман полосасының көньяк-көнчыгыш чиге буйлап бара, аннары авыл хужалыгы жирләрә буйлап 400 м һәм 1,8 км төньяк-көнбатышка таба кибеп баручы инешкә кадәр уза, 950 м әлеге инеш агымы буенча аска таба буага кадәр бара, шуннан соң 150 м төньяк-көнбатышка таба буаның уң яры буйлап буага коя торган кибеп баручы инеш тамагына кадәр уза, 2,3 км әлеге инеш агымы буенча өскә таба аның башына кадәр бара, аннары төньяк-көнчыгышка таба 200 м авыл хужалыгы жирләрә буйлап, 100 м урман полосасының көньяк-көнчыгыш чиге буйлап, 900 м авыл хужалыгы жирләрә буйлап, чокырны, агач-куак массивын, кибеп баручы инешне һәм текә ярны кисеп үтеп, 550 м урман полосасының көньяк-көнчыгыш чиге буйлап уза, шуннан соң авыл хужалыгы жирләрә буйлап 30 м төньяк-көнчыгышка таба, 1,4 км көньяк-көнчыгышка таба, текә ярларны һәм Әхтиял елгасын кисеп үтеп, 450 м кабат төньяк-көнчыгышка таба, 1,2 км урман полосасының көньяк-көнчыгыш чиге буйлап, 950 м авыл хужалыгы жирләрә буйлап Турай, Песәй авыл жирлекләре һәм Удмурт Республикасы чикләре тоташкан урында Татар Әхтиялы авылыннан 4,5 км төньяк-көнчыгышта урнашкан 11 нче тоташу ноктасына кадәр уза.

Турай авыл жирлеге чиге Удмурт Республикасы белән чиктәш жирдә 11 нче тоташу ноктасыннан алып Татарстан Республикасы административ чиге буйлап Турай авыл жирлеге,

Удмурт Республикасы һәм Әгерже муниципаль районы чикләре тоташкан урында Ижевка авылыннан 3,9 км төньяк-көнчыгышта урнашкан 12 нче (18 нче) тоташу ноктасына кадәр уза.

Турай авыл жирлегенә чиге Әгерже муниципаль районы белән чиктәш жирдә 12 нче (18 нче) тоташу ноктасыннан алып Менделеевск муниципаль районы чиге буйлап Турай, Ижевка авыл жирлекләре һәм Әгерже муниципаль районы чикләре тоташкан урында Ижевка авылыннан 1,0 км көнчыгышта Түбән Кама сусаклагычы акваториясендә урнашкан 13 нче тоташу ноктасына кадәр уза.

Турай авыл жирлегенә чиге Ижевка авыл жирлегенә белән чиктәш жирдә 13 нче тоташу ноктасыннан алып төньяк-көнбатышка таба 450 м Түбән Кама сусаклагычы акваториясе буйлап аның уң ярына кадәр, сусаклагычның текә уң ярын кисеп үтеп, 150 м авыл хужалыгы жирләре буйлап, 150 м чокырның көньяк-көнбатыш чиге буйлап уза, аннары, сынык сызык ясап, 950 м көньяк-көнбатышка таба авыл хужалыгы жирләре буйлап бара, шуннан соң чокырның төньяк чиге буйлап 50 м көнбатышка таба һәм көнбатыш чиге буйлап 100 м көньякка таба уза, аннары, сынык сызык ясап, 200 м көнбатышка таба авыл хужалыгы жирләре буйлап Әхтиял елгасына кадәр бара, 250 м әлегә елга агымы буенча өскә таба аңа коючы кибең баручы инеш авызына кадәр уза, шуннан соң 250 м кибең баручы инеш агымы буенча өскә таба бара, аннары 40 м көньяк-көнбатышка таба чокыр төбе буенча уза, шуннан соң 150 м көнбатышка таба чокырның көньяк чиге буйлап бара, аннары көньяк-көнбатышка таба 150 м авыл хужалыгы жирләре буйлап, 1,3 км урман полосасының төньяк-көнбатыш чиге буйлап «Бәзәкә — Ижевка» — Татар Әхтиялы автомобиль юлына кадәр уза, шуннан соң көньяк-көнчыгышка таба 400 м әлегә автомобиль юлы буйлап, Бәзәкә — Ижевка автомобиль юлына бүлеп бирелгән полосаны кисеп үтеп, 50 м авыл хужалыгы жирләре буйлап бара, аннары көньяк-көнчыгышка таба 1,0 км урман полосасының төньяк-көнчыгыш чиге буйлап, 40 м «Алабуга урманчылыгы» Татарстан Республикасы дәүләт бюджет учреждениесенә Менделеевск участок урманчылыгындагы 70 нче урман кварталының көньяк-көнбатыш чиге буйлап, сынык сызык ясап, 100 м авыл хужалыгы жирләре буйлап уза, шуннан соң көньяк-көнбатышка таба 400 м урман утыртмаларының төньяк-көнбатыш чиге буйлап, 100 м 69 нчы урман кварталының аерымланган кишәрлегенә төньяк-көнбатыш чиге буйлап, 700 м урман утыртмаларының төньяк-көнбатыш чиге буйлап бара, аннары 100 м көньяк-көнчыгышка таба урман утыртмаларының көньяк-көнбатыш чиге буйлап уза, шуннан соң 50 м көньякка таба 69 нчы

урман кварталының аерымланган кишәрлегенең көнбатыш чиге буйлап бара, урман массивының көнбатыш чиге буйлап 250 м һәм көньяк чиге буйлап 50 м көнчыгышка таба уза, аннары 100 м көньяк-көнбатышка таба 69 нчы урман кварталының аерымланган кишәрлегенең көнбатыш чиге буйлап бара, шуннан соң 30 м көнчыгышка таба авыл хужалыгы жирләре буйлап Түбән Кама сусаклагычының уң ярына кадәр уза, аннары 800 м көньяк-көнчыгышка таба әлеге сусаклагыч акваториясе буенча Ижевка, Турай авыл жирлекләре һәм Тукай муниципаль районы чикләре тоташкан урында Турай авылыннан 2,5 км көньяк-көнчыгышта Түбән Кама сусаклагычы акваториясендә урнашкан $X=492265,23$, $Y=2336540,39$ координаталы 15 нче тоташу ноктасына кадәр бара.

Турай авыл жирлеге чиге Тукай муниципаль районы белән чиктәш жирдә 15 нче тоташу ноктасыннан алып Менделеевск муниципаль районы чиге буйлап 16 нчы тоташу ноктасына кадәр уза.».

ТАТАРСТАН РЕСПУБЛИКАСЫ ЗАКОНЫ

1373. Аерым муниципаль берәмлекләрнең территорияләре чикләрен үзгәртү һәм «Мамадыш муниципаль районы» муниципаль берәмлегенең һәм аның составындагы муниципаль берәмлекләрнең территорияләре чикләрен билгеләү һәм аларның статусы турында» Татарстан Республикасы Законына үзгәрешләр кертү хакында

Татарстан Республикасы
Дәүләт Советы тарафыннан
2014 елның 24 декабрендә
кабул ителде

1 статья

Мамадыш муниципаль районы составына керүче түбәндәге муниципаль берәмлекләрнең территорияләре чикләрен үзгәртгә:

1) әлеге Законга 1 нче кушымта нигезендә «Мамадыш шәһәре»нең, «Красная Горка авыл жирлеге»нең, «Түбән Ушма авыл жирлеге»нең һәм «Отарка авыл жирлеге»нең;

2) әлеге Законга 2 нче кушымта нигезендә «Ишки авыл жирлеге»нең һәм «Кече Кирмән авыл жирлеге»нең.

2 статья

«Мамадыш муниципаль районы» муниципаль берәмлегенең һәм аның составындагы муниципаль берәмлекләрнең территорияләре чикләрен билгеләү һәм аларның статусы турында» 2005 елның 31 гыйнварындагы 35-ТРЗ номерлы Татарстан Республикасы Законына (Татарстан Дәүләт Советы Жыйалма басмасы, 2005, № 1 (III өлеш); 2008, № 11 (III өлеш); 2010, № 5 (I өлеш); 2013, № 5) түбәндәге үзгәрешләрне кертгә:

1) 1 – 5 нче кушымталарны түбәндәге редакциядә баян итргә:

«Мамадыш муниципаль районы» муниципаль берәмлеге составына керүче муниципаль берәмлекләрнен чикләре карта-схемасы

«Мамадыш муниципаль районы» муниципаль берәмлегеңез һәм аның составындагы муниципаль берәмлекләрнең территорияләре чикләрен билгеләү һәм аларның статусы турында Татарстан Республикасы Законына 1 нче куюшмта



Шартлы билгеләр

- Татарстан Республикасы чиге
- муниципаль район чиге
- тоташу ноктасынын төрлп саны
- жирлекләрнең чикләре һәм аларнын сан белән билгеләнеше
- торак пунктлар
- муниципаль районның административ үзәге
- жирлекнең административ үзәге

Муниципаль районның чиктәш чикләре тасвирламасы

- 5 (52) – 70 (15) – Кукмара муниципаль районы
- 70 (15)– 74 (16) – Удмурт Республикасы
- 74 (16) – 75 (61) – Алабуга муниципаль районы
- 75 (61) – 73 (60) – Түбән Кама муниципаль районы
- 73 (60) – 52 (59) – Чистай муниципаль районы
- 52 (59) – 1 (53) – Балык Бистәсе муниципаль районы
- 1 (53) – 5 (52) – Теләче муниципаль районы

«Мамадыш муниципаль районы» муниципаль берәмлеге
составына керүче шәһәр һәм авыл жирлекләре

Карта-схемадагы №	Муниципаль берәмлек
1	Мамадыш шәһәре
2	Албай авыл жирлеге
3	Югары Ушма авыл жирлеге
4	Дүсмәт авыл жирлеге
5	Ишки авыл жирлеге
6	Катмыш авыл жирлеге
7	Көмешкүл авыл жирлеге
8	Келәүш авыл жирлеге
9	Красная Горка авыл жирлеге
10	Көек-Ерыкса авыл жирлеге
11	Кече Кирмән авыл жирлеге
12	Түбән Ушма авыл жирлеге
13	Түбән Сон авыл жирлеге
14	Түбән Тәкәнеш авыл жирлеге
15	Түбән Шүләнҗер авыл жирлеге
16	Никифорово авыл жирлеге
17	Олыяз авыл жирлеге
18	Омар авыл жирлеге
19	Отарка авыл жирлеге
20	Соколка авыл жирлеге
21	Урта Кирмән авыл жирлеге
22	Сон авыл жирлеге
23	Тауиле авыл жирлеге
24	Уразбахты авыл жирлеге
25	Урманчы авыл жирлеге
26	Усали авыл жирлеге
27	Шәдче авыл жирлеге
28	Шәмәк авыл жирлеге
29	Яке авыл жирлеге

«Мамадыш муниципаль районы»
муниципаль берәмлегенең
һәм аның составындагы
муниципаль берәмлекләрнең
территорияләре чикләрен билгеләү
һәм аларның статусы турында»
Татарстан Республикасы Законына
2 нче кушымта

**«Мамадыш муниципаль районы»
муниципаль берәмлеге территориясе чигенең
картографик тасвирламасы**

Әлеге картографик тасвирлама «Мамадыш муниципаль районы» муниципаль берәмлеге территориясе чигенең карта-схемасын («Мамадыш муниципаль районы» муниципаль берәмлегенең һәм аның составындагы муниципаль берәмлекләрнең территорияләре чикләрен билгеләү һәм аларның статусы турында» Татарстан Республикасы Законына 1 нче кушымта) тасвирлаудан гыйбарәт.

Мамадыш муниципаль районы Удмурт Республикасы, Кукмара, Балык Бистәсе, Чистай, Теләче, Түбән Кама һәм Алабуга муниципаль районнары белән чиктәш.

«Мамадыш муниципаль районы» муниципаль берәмлеге чиге Удмурт Республикасы белән чиктәш жирдә Мамадыш, Кукмара муниципаль районнары һәм Удмурт Республикасы чикләре тоташкан урында Гурьевка авылынан 2,8 км көньяк-көнчыгышта Нократ елгасы акваториясендә урнашкан 70 нче (15 нче) тоташу ноктасынан алып Татарстан Республикасы административ чиге буйлап Мамадыш, Алабуга муниципаль районнары һәм Удмурт Республикасы чикләре тоташкан урында Яна Чиркәс авылынан 2,5 км төньякта Нократ елгасы акваториясендә урнашкан 74 нче (16 нчы) тоташу ноктасына кадәр уза.

«Мамадыш муниципаль районы» муниципаль берәмлеге чиге «Кукмара муниципаль районы» муниципаль берәмлеге белән чиктәш жирдә 70 нче (15 нче) тоташу ноктасынан алып Нократ елгасы агымы буенча 5,9 км өскә таба, Нократ елгасы буенча 250 м көньяк-көнбатышка таба әлеге елгага коючы кибең баручы инеш тамагына кадәр бара, әлеге инеш агымы буенча 1,0 км өскә таба уза, шуннан соң, сынык сызык ясап, 1,2 км көньякка таба «Мамадыш урманчылыгы» Татарстан Республикасы дәүләт бюджет учреждениесенең Келәүш участка урманчылыгындагы 77 нче, 78 нче урман кварталлары-

ның көньяк-көнбатыш чиге буйлап, 650 м көньяк-көнбатышка таба урман полосасының көнчыгыш чиге буйлап бара, аннары, профильле автомобиль юлына бүлеп бирелгән полосаны кисеп үтеп, сынык сызык ясап, 3,3 км төньяк-көнбатышка таба 85, 82, 81 нче урман кварталларының төньяк чиге буйлап, 80 нче урман кварталының төньяк-көнчыгыш чиге буйлап, сынык сызык ясап, 3,0 км төньяк-көнчыгышка таба 80, 33, 26 нчы урман кварталларының көнчыгыш чиге буйлап, буаны кисеп үтеп, 2,1 км көнбатышка таба 26 нчы, 25 нче урман кварталларының төньяк чиге буйлап бара, шуннан соң 22 нче, 21 нче урман кварталларының көнчыгыш һәм төньяк чикләре буйлап, инешләрне кисеп үтеп, сынык сызык ясап, 3,9 км төньяк-көнбатышка таба уза, 21, 20, 19 нчы урман кварталларының төньяк һәм көнбатыш чикләре буйлап, инешне һәм профильле автомобиль юлына бүлеп бирелгән полосаны кисеп үтеп, сынык сызык ясап, 6,1 км көньяк-көнбатышка таба бара, 19, 20, 23, 24, 31 нче урман кварталларының көньяк һәм көнбатыш чикләре буйлап, профильле автомобиль юлына бүлеп бирелгән полосаны һәм инешләрне кабат кисеп үтеп, сынык сызык ясап, 4,5 км көньяк-көнчыгышка таба уза, 31, 30, 29, 28, 27, 35, 34 нче урман кварталларының көнбатыш һәм төньяк чикләре буйлап, инешне кисеп үтеп, сынык сызык ясап, 6,7 км көньяк-көнбатышка таба, 34, 39, 45 нче урман кварталларының көнбатыш чиге буйлап, инешне кисеп үтеп, сынык сызык ясап, 6,1 км көньякка таба бара, шуннан соң 45 нче урман кварталының көньяк-көнбатыш чиге буйлап 450 м төньякка таба һәм, сынык сызык ясап, 1,0 км көньяк-көнчыгышка таба, 50 нче, 49 нчы урман кварталларының төньяк чиге буйлап, сынык сызык ясап, 1,9 км көньяк-көнбатышка таба, 50 м урман массивының төньяк чиге буйлап уза, Өскебаш елгасын кисеп үтә, аннары 150 м көнбатышка таба авыл хужалыгы жирләре буйлап кибеп баручы инешкә кадәр бара, әлеге инеш агымы буенча, профильле автомобиль юлына бүлеп бирелгән полосаны кисеп үтеп, 900 м өскә таба, көньяк-көнбатышка таба 350 м чокыр төбе буенча уза, шуннан соң 1,1 км урман полосасы буенча, урман полосасын, текә ярлы кишәрлекне кисеп үтеп, 400 м авыл хужалыгы жирләре буйлап инешкә кадәр бара, әлеге инеш агымы буенча 300 м аска таба, сынык сызык ясап, көнбатышка таба авыл хужалыгы жирләре буйлап 50 м һәм урман полосасының төньяк чиге буйлап 1,4 км, урман полосасының көнчыгыш чиге буйлап 650 м көньяк-көнбатышка таба һәм төньяк-көнчыгыш чиге буйлап 1,6 км төньяк-көнбатышка таба уза, шуннан соң авыл хужалыгы жирләре һәм авыл хужалыгында файдаланылмый торган жирләр чиге буенча 350 м, авыл хужалыгы жирләре буйлап, чокырны кисеп үтеп, 350 м төньяк-көнбатышка таба

бара, аннары 14 нче урман кварталының көньяк-көнчыгыш чиге буйлап, чокырларны һәм инешне кисеп үтеп, 350 м уза, шуннан соң, сынык сызык ясап, 2,7 км төньякка таба 14 нче, 13 нче урман кварталларының көнбатыш чиге буйлап, сынык сызык ясап, 600 м көньяк-көнбатышка таба, чокырны кисеп үтеп, авыл хужалыгы жирләре буйлап, төньяк-көнбатышка таба 400 м урман полосасының көньяк-көнбатыш чиге буйлап, 50 м авыл хужалыгы жирләре буйлап, урман утыртмаларының көнчыгыш чиге буйлап 50 м һәм төньяк чиге буйлап, сынык сызык ясап, 300 м көньяк-көнбатышка таба, авыл хужалыгы жирләре буйлап, Оча елгасын, инешне, профильле автомобиль юлына һәм Мамадыш – Кукмара автомобиль юлына бүлеп бирелгән полосаларны кисеп үтеп, сынык сызык ясап, 1,0 км бара, аннары 200 м агач-куак массивының төньяк чиге буйлап, 50 м авыл хужалыгы жирләре буйлап инешкә кадәр бара, инеш агымы буенча 150 м өскә таба, 300 м буа буенча уза, шуннан соң кибеп баручы инеш агымы буенча 900 м өскә таба, көньяк-көнбатышка таба 100 м урман массивының көньяк-көнчыгыш чиге буйлап, 100 м авыл хужалыгы жирләре буйлап, 600 м урман полосасы буйлап, авыл хужалыгы жирләре буйлап 100 м көньяк-көнбатышка таба һәм 100 м төньяк-көнчыгышка таба бара, шуннан соң 1,6 км көнбатышка таба «Саба урманчылыгы» Татарстан Республикасы дәүләт бюджет учреждениесенең Кукмара участка урманчылыгындагы 315 нче, 314 нче урман кварталларының көньяк чиге буйлап, 50 м көньяк-көнчыгышка таба авыл хужалыгы жирләре буйлап һәм, сынык сызык ясап, 650 м урман полосасының көнчыгыш чиге буйлап, авыл хужалыгы жирләре буйлап 500 м көньяк-көнбатышка таба һәм, сынык сызык ясап, 1,2 км көньяк-көнчыгышка таба уза, аннары Баш-Арбаш елгасы агымы буенча 1,6 км аска таба әлеге елгага коючы кибеп баручы инеш тамагына кадәр дөвам итә, шуннан соң әлеге инеш агымы буенча 350 м өскә таба, көньяк-көнчыгышка «Саба урманчылыгы» Татарстан Республикасы дәүләт бюджет учреждениесенең Мишәбаш участок урманчылыгындагы 371 нче, 372 нче урман кварталларының көньяк-көнбатыш чиге буйлап, сынык сызык ясап, 2,5 км, «Мамадыш урманчылыгы» Татарстан Республикасы дәүләт бюджет учреждениесенең Келәүш участок урманчылыгындагы 1 нче урман кварталының аерымланган кишәрлегенең көньяк-көнбатыш чиге буйлап 500 м, «Саба урманчылыгы» Татарстан Республикасы дәүләт бюджет учреждениесенең Мишәбаш участок урманчылыгындагы 417 нче урман кварталының аерымланган кишәрлегенең көнчыгыш чиге буйлап 100 м бара, шуннан соң 250 м авыл хужалыгы жирләре буйлап, 250 м урман полосасының көнчыгыш чиге буйлап, 150 м

авыл хужалыгы жирләрә буйлап, 417 нче урман кварталының аерымланган кишәрлегенең көнчыгыш чиге буйлап 50 м, авыл хужалыгы жирләрә буйлап 400 м көньяк-көнчыгышка таба һәм 950 м көньяк-көнбатышка таба, 150 м чокыр буйлап, аннары кабат авыл хужалыгы жирләрә буйлап 250 м бара, Баш-Арбаш елгасын кисеп үтә, Баш-Арбаш елгасына коючы кибеп баручы инеш агымы буенча 3,3 км өскә таба уза, шуннан соң авыл хужалыгы жирләрә буйлап, сынык сызык ясап, 1,2 км көньяк-көнбатышка таба, 450 м урман полосасының көньяк чиге буйлап, сынык сызык ясап, 1,2 км көньяк-көнчыгышка таба урман массивы буенча, 50 м көньяк-көнбатышка таба авыл хужалыгы жирләрә буйлап Чаксы елгасына кадәр уза, аннары әлеге елга агымы буенча 650 м өскә таба, 400 м төньяк-көнбатышка таба чокыр төбе буенча, 50 м көньяк-көнбатышка таба авыл хужалыгы жирләрә буйлап уза, шуннан соң 419 нчы урман кварталының аерымланган кишәрлегенең көнчыгыш чиге буйлап 150 м, авыл хужалыгы жирләрә буйлап 50 м бара, аннары 419 нчы урман кварталының аерымланган кишәрлегенең көнчыгыш чиге буйлап 250 м, авыл хужалыгы жирләрә буйлап инешкә кадәр 150 м уза, әлеге инеш агымы буенча 2,0 км өскә таба уза, шуннан соң төньяк-көнчыгышка таба 100 м авыл хужалыгы жирләрә буйлап, 700 м урман полосасының көньяк-көнбатыш чиге буйлап бара, аннары, сынык сызык ясап, 2,8 км төньякка таба, кибеп баручы инешне кисеп үтеп, «Кызыл Йолдыз урманчылыгы» Татарстан Республикасы дәүләт бюджет учреждениесең Әбде участок урманчылыгындагы 11 нче, 7 нче урман кварталларының көнчыгыш чиге буйлап уза, шуннан соң 7, 6, 5 нче урман кварталларының төньяк чиге буйлап, сынык сызык ясап, 5,4 км төньяк-көнбатышка таба, инешне кисеп үтеп, 5, 9, 14, 16 нчы урман кварталларының көнбатыш чиге буйлап 3,1 км көньяк-көнчыгышка таба Мамадыш, Кукмара һәм Теләче муниципаль районнары чикләре тоташкан урында Никифорово авылыннан 6,8 км төньяк-көнбатышта урнашкан 5 нче (52 нче) тоташу ноктасына кадәр бара.

«Мамадыш муниципаль районы» муниципаль берәмлеге чиге «Теләче муниципаль районы» муниципаль берәмлеге белән чиктәш жирдә 5 нче (52 нче) тоташу ноктасыннан алып, сынык сызык ясап, 1,5 км көньяк-көнчыгышка таба «Кызыл Йолдыз урманчылыгы» Татарстан Республикасы дәүләт бюджет учреждениесең Әбде участок урманчылыгындагы 16 нчы урман кварталының көнбатыш чиге буйлап, сынык сызык ясап, 2,7 км төньяк-көнчыгышка таба 16 нчы, 15 нче урман кварталларының көньяк һәм көньяк-көнчыгыш чикләре буйлап, сынык сызык ясап, 4,3 км көньяк-көнбатышка таба 15, 17,

20 нче урман кварталларының көньяк, көнбатыш һәм төньяк-көнбатыш чикләре буйлап, 700 м көнбатышка таба 20 нче урман кварталының төньяк-көнбатыш чиге буйлап, сынык сызык ясап, 600 м көньякка таба 20 нче, 27 нче урман кварталларының көнбатыш чиге буйлап, Мамадыш – Теләче автомобиль юлына бүлеп бирелгән полосаны һәм кибеп баручы инешне кисеп үтеп, 3,5 км көньяк-көнбатышка таба 26, 25, 24 нче урман кварталларының төньяк чиге буйлап, 1,5 км төньяк-көнбатышка таба 24 нче урман кварталының төньяк чиге буйлап, 2,5 км көньяк-көнбатышка таба, 22 нче урман кварталының төньяк-көнбатыш почмагына 4 м килеп житмичә, 24, 23, 22 нче урман кварталларының төньяк чиге буйлап бара, көньяк-көнчыгышка таба 22 нче урман кварталы буйлап 1,9 км уза, 30 нчы урман кварталы буйлап 500 м бара, аннары 29 нчы урман кварталы буйлап 650 м көньяк-көнбатышка таба, 1,1 км көнбатышка таба, 750 м көньяк-көнбатышка таба һәм 300 м көньяк-көнчыгышка таба, 28 нче урман кварталы буйлап 1,7 км көньяк-көнбатышка таба, 650 м көньякка таба уза, шуннан соң көньяк-көнбатышка таба 36 нчы урман кварталы буйлап 1,6 км бара, 72 нче урман кварталы буйлап 2,2 км, әлеге урман кварталы буйлап, кибеп баручы инешләргә кисеп үтеп, 550 м көньякка таба, кибеп баручы инешне кисеп үтеп, 74 нче урман кварталы буйлап 400 м бара, 74 нче урман кварталы буйлап 300 м көнбатышка таба Мамадыш, Теләче һәм Балык Бистәсе муниципаль районнары чикләре тоташкан урында Югары Әрнәш авылынан 5,8 км көнбатышта урнашкан 1 нче (53 нче) тоташу ноктасына кадәр уза.

«Мамадыш муниципаль районы» муниципаль берәмлеге чиге «Балык Бистәсе муниципаль районы» муниципаль берәмлеге белән чиктәш жирдә 1 нче (53 нче) тоташу ноктасыннан алып 650 м көньякка таба «Кызыл Йолдыз урманчылыгы» Татарстан Республикасы дәүләт бюджет учреждениесенә Әбде участок урманчылыгындагы 74 нче урман кварталының көнбатыш чиге буйлап, 4,1 км көнчыгышка таба әлеге участок урманчылыгындагы 74 нче, 75 нче урман кварталларының көньяк чиге буенча, 1,6 км көньяк-көнчыгышка таба «Кызыл Йолдыз урманчылыгы» Татарстан Республикасы дәүләт бюджет учреждениесенә Котлы Бөкәш участок урманчылыгындагы 10 нчы, 11 нче урман кварталларының төньяк-көнчыгыш чиге буйлап, 50 м авыл хужалыгы жирләре буйлап уза, шуннан соң «Кама урманчылыгы» Татарстан Республикасы дәүләт бюджет учреждениесенә Шомарбаш участок урманчылыгындагы 1 нче урман кварталының төньяк-көнчыгыш чиге буйлап 500 м, авыл хужалыгы жирләре буйлап 150 м бара, 1, 2, 3 нче урман кварталларының төньяк-көнчыгыш чиге буенча 3,0 км уза, аннары 3,4 км көньяк-көнбатышка таба

3 нче, 9 нчы урман кварталларының көньяк-көнчыгыш чиге буенча, 500 м көньяк-көнчыгышка таба 38 нче урман кварталының төньяк-көнчыгыш чиге буенча, 350 м авыл хужалыгы жирләре буйлап уза, алга таба 100 м көньяк-көнбатышка таба буаның уң яры буенча, сынык сызык ясап, 50 м көньяк-көнчыгышка таба буа плотинасының төньяк, көнбатыш һәм көньяк чикләре буенча, сынык сызык ясап, 900 м авыл хужалыгы жирләре буйлап, 150 м 38 нче урман кварталының төньяк-көнчыгыш чиге буйлап бара, аннары 1,4 км төньяк-көнчыгышка таба 10 нчы урман кварталының көньяк-көнчыгыш чиге буенча, профильле автомобиль юлына бүлеп бирелгән полосаны кисеп үтеп, 100 м авыл хужалыгы жирләре буйлап, 1,3 км 4 нче урман кварталының көньяк-көнчыгыш чиге буенча, сынык сызык ясап, 1,7 км көньяк-көнчыгышка таба, кибең баручы инешне кисеп үтеп, 5 нче урман кварталының төньяк-көнчыгыш чиге буйлап, 50 м авыл хужалыгы жирләре буйлап уза, алга таба 6 нчы урман кварталының төньяк-көнчыгыш чиге буйлап 1,0 км, авыл хужалыгы жирләре буйлап 50 м бара, 6 нчы урман кварталының көнчыгыш чиге буйлап 400 м, авыл хужалыгы жирләре буйлап 100 м уза, алга таба 6 нчы урман кварталының көнчыгыш чиге буйлап 50 м һәм көньяк-көнчыгыш чиге буйлап көньяк-көнбатышка таба 50 м бара, 47 нче урман кварталының аерымланган кишәрлегенә төньяк-көнбатыш чиге буенча 200 м уза, 6 нчы урман кварталының көньяк-көнчыгыш чиге буйлап 200 м, авыл хужалыгы жирләре буйлап 100 м, урман полосасының төньяк-көнбатыш чиге буйлап 100 м, сынык сызык ясап, 2,6 км, кибең баручы инешне кисеп үтеп, 6, 34, 40 нчы урман кварталларының көньяк-көнчыгыш чиге буенча, 1,8 км көньяк-көнчыгышка таба 13 нче урман кварталының төньяк чиге буйлап, сынык сызык ясап, 1,6 км төньяк-көнчыгышка таба 14 нче урман кварталының төньяк-көнбатыш чиге буйлап, сынык сызык ясап, 150 м авыл хужалыгы жирләре буйлап, сынык сызык ясап, 2,3 км көньякка таба, инешне кисеп үтеп, 14 нче, 18 нче урман кварталларының көнчыгыш чиге буйлап, 300 м авыл хужалыгы жирләре буйлап, 100 м 18 нче урман кварталының көнчыгыш чиге буйлап, 100 м урман полосасының көнбатыш чиге буйлап, сынык сызык ясап, 1,9 км, «Мәскәү — Уфа» — Усали — Югары Сон автомобиль юлына бүлеп бирелгән полосаны кисеп үтеп, 18 нче, 21 нче урман кварталларының көнчыгыш чиге буенча бара, аннары 26 нчы урман кварталының төньяк чиге буйлап 200 м көнчыгышка таба һәм көнчыгыш чиге буйлап 500 м көньякка таба, 100 м урман полосасының көнбатыш чиге буйлап, Мәскәү — Уфа федераль автомобиль юлына бүлеп бирелгән полосаны кисеп үтеп, 100 м авыл хужалыгы жирләре буйлап, сынык сызык ясап, 1,3 км

көнъяк-көнчыгышка таба, ике тапкыр Мәскәү — Уфа федераль автомобиль юлына бүлеп бирелгән полосаны кисеп үтеп, 26 нчы урман кварталының көнчыгыш чиге буйлап, сынык сызык ясап, 1,4 км көнъяк-көнбатышка таба, чокрырларны кисеп үтеп, 26 нчы, 25 нче урман кварталларының көнъяк-көнчыгыш һәм көнъяк чикләре буенча, төнъяк-көнбатышка таба авыл хужалыгы жирләре буйлап 350 м, 25 нче урман кварталының көнъяк чиге буйлап 50 м, авыл хужалыгы жирләре буйлап 250 м уза, 24 нче урман кварталының көнъяк-көнбатыш чиге буйлап 1,5 км, көнъяк-көнчыгышка таба 30 нчы урман кварталының көнчыгыш чиге буйлап 1,3 км Пимәр елгасына кадәр уза, әлеге елга агымы буенча 1,5 км аска таба бара, аннары көнъяк-көнчыгышка таба 49 нчы урман кварталының аерымланган кишәрлегенә төнъяк-көнчыгыш чиге буенча 50 м, чокрырны кисеп үтеп, сынык сызык ясап, авыл хужалыгы жирләре буйлап 1,4 км уза, алга таба, сынык сызык ясап, төнъяк-көнчыгышка таба «Кама урманчылыгы» Татарстан Республикасы дәүләт бюджет учреждениесең Кама участок урманчылыгындагы 1 нче урман кварталының төнъяк-көнбатыш чиге буйлап 750 м бара, аннары, сынык сызык ясап, 150 м авыл хужалыгы жирләре буйлап, 850 м 1 нче урман кварталының төнъяк чиге буйлап, сынык сызык ясап, 1,4 км көнъяк-көнчыгышка таба 2 нче урман кварталының төнъяк чиге буйлап, сынык сызык ясап, көнчыгышка таба авыл хужалыгы жирләре буйлап 550 м, 3 нче урман кварталының төнъяк чиге буйлап 1,0 км, көнъяк-көнбатышка таба 3 нче урман кварталының көнъяк чиге буйлап 100 м, чокрырны кисеп үтеп, сынык сызык ясап, 700 м авыл хужалыгы жирләре буйлап, 3 нче урман кварталының көнъяк чиге буйлап 150 м, авыл хужалыгы жирләре буйлап 150 м, 3 нче урман кварталының көнъяк чиге буйлап, сынык сызык ясап, 600 м уза, алга таба 5 нче урман кварталының көнчыгыш чиге буйлап 1,2 км, 5 нче, 7 нче урман кварталларының көнъяк-көнчыгыш чиге буйлап һәм, кибең баручы инешне кисеп үтеп, 9 нчы урман кварталының төнъяк-көнчыгыш чиге буйлап, сынык сызык ясап, 3,6 км, көнъяк-көнчыгышка таба урман массивының көнъяк-көнбатыш чиге буенча 100 м, 9 нчы урман кварталының төнъяк-көнчыгыш чиге буйлап 50 м, сынык сызык ясап, 550 м көнъякка таба урман массивының көнъяк-көнбатыш чиге буенча, сынык сызык ясап, 3,3 км көнъяк-көнбатышка таба, инешне кисеп үтеп, 9, 11, 12, 13 нче урман кварталларының төнъяк, төнъяк-көнчыгыш һәм көнчыгыш чикләре буенча, сынык сызык ясап, 1,7 км көнъяк-көнбатышка таба 13 нче, 19 нчы урман кварталларының көнчыгыш чиге буенча, 100 м төнъяк-көнбатышка таба авыл хужалыгы жирләре буйлап, сынык сызык ясап, көнъяк-көнбатышка таба 19 нчы ур-

ман кварталының көнчыгыш чиге буйлап 1,0 км, авыл хужалыгы жирләрә буйлап 100 м, сынык сызык ясап, 2,1 км көньяк-көнчыгышка таба 19 нчы урман кварталының көнчыгыш чиге буйлап, сынык сызык ясап, 150 м төньяк-көнчыгышка таба авыл хужалыгы жирләрә буйлап, 550 м көньяк-көнчыгышка таба 19 нчы урман кварталының көнчыгыш чиге буйлап, 100 м авыл хужалыгы жирләрә буйлап, сынык сызык ясап, 300 м көньякка таба 19 нчы урман кварталының көнчыгыш чиге буйлап, сынык сызык ясап, 2,0 км көнбатышка таба 19 нчы урман кварталының көнчыгыш чиге буйлап, сынык сызык ясап, 2,0 км көньяк-көнчыгышка таба 22 нче, 25 нче урман кварталларының төньяк-көнчыгыш чиге буенча, 1,9 км көньяк-көнбатышка таба 25 нче, 31 нче урман кварталларының көнчыгыш чиге буенча бара, 32 нче урман кварталының көнбатыш чиге буйлап 100 м уза, 31 нче урман кварталының көнчыгыш чиге буйлап 350 м, 41 нче, 42 нче урман кварталларының төньяк һәм төньяк-көнбатыш чикләрә буенча 100 м төньяк-көнчыгышка таба, 42, 43, 44 нче урман кварталларының төньяк-көнчыгыш чиге буенча 1,7 км көньяк-көнчыгышка таба, сынык сызык ясап, көньяк-көнбатышка таба 44 нче, 48 нче урман кварталларының көнчыгыш чиге буенча 850 м, авыл хужалыгы жирләрә буйлап, сынык сызык ясап, 100 м бара, аннары, сынык сызык ясап, көньякка таба 48 нче урман кварталының көнчыгыш чиге буйлап 150 м, авыл хужалыгы жирләрә буйлап 50 м, күл буенча 50 м, күлнең көнбатыш яры буенча 650 м көньякка таба, 48, 55, 61, 67 нче урман кварталларының көньяк-көнчыгыш чиге буенча 2,0 км көньяк-көнбатышка таба, 75 нче урман кварталының төньяк-көнчыгыш чиге буйлап 300 м көньяк-көнчыгышка таба, Куйбышев сусаклагычының уң яры буенча 1,4 км төньяк-көнчыгышка таба, Куйбышев сусаклагычы акваториясе буенча 100 м көньякка таба, исемсез утрауны кисеп үтеп, 250 м, Куйбышев сусаклагычы акваториясе буенча 650 м көньяк-көнчыгышка таба Мамадыш, Балык Бистәсе һәм Чистай муниципаль районнары чикләрә тоташкан урында Берсут авылыннан 1,4 км көньяк-көнбатышта Куйбышев сусаклагычы акваториясендә урнашкан 52 нче (59 нчы) тоташу ноктасына кадәр бара.

«Мамадыш муниципаль районы» муниципаль берәмлеге чиге «Чистай муниципаль районы» муниципаль берәмлеге белән чиктәш жирдә 52 нче (59 нчы) тоташу ноктасыннан алып, сынык сызык ясап, 11,7 км көньяк-көнчыгышка таба Куйбышев сусаклагычы акваториясе буенча уза, аннары көньяк-көнбатышка таба 150 м авыл хужалыгы жирләрә буйлап, 100 м сазлык буенча, сынык сызык ясап, 450 м күлнең көнбатыш яры буйлап, күл буенча 200 м көньяк-көнбатышка таба һәм 20 м көньяк-көнчыгышка

таба бара, 50 м сазлык буенча, 50 м Тары-Бары күле буенча, сазлыкны һәм күлне кисеп үтеп, 400 м авыл хужалыгы жирләрә буйлап, сазлыкны кисеп үтеп, 200 м агач-куак массивы буйлап, 100 м авыл хужалыгы жирләрә буйлап, 100 м сазлык буенча, 100 м авыл хужалыгы жирләрә буйлап, 50 м агач-куак массивы буйлап, 100 м авыл хужалыгы жирләрә буйлап, 250 м күл буенча, 100 м сазлык буенча, күлне кисеп үтеп, сынык сызык ясап, 200 м авыл хужалыгы жирләрә буйлап, кабат күлне кисеп үтеп, 100 м агач-куак массивы буйлап, сазлыкны кисеп үтеп, 100 м авыл хужалыгы жирләрә буйлап, утрауларны кисеп үтеп, 350 м Куйбышев сусаклагычы акваториясе буенча, сазлыкны кисеп үтеп, 300 м авыл хужалыгы жирләрә буйлап уза, шуннан соң 350 м төньякка таба күлнең көнбатыш чиге буйлап бара, аннары төньяк-көнчыгышка таба 400 м күл буенча, 100 м авыл хужалыгы жирләрә буйлап, 850 м күл буенча, 50 м сазлык буенча Куйбышев сусаклагычы ярына кадәр, әлеге сусаклагыч акваториясе буенча, сынык сызык ясап, 1,9 км, утрау буйлап 100 м уза, шуннан соң, сынык сызык ясап, Куйбышев сусаклагычы акваториясе буенча 1,2 км көнчыгышка таба һәм 550 м төньяк-көнбатышка таба бара, 50 м агач-куак массивы буйлап, сазлыкны кисеп үтеп, 100 м авыл хужалыгы жирләрә буйлап уза, аннары, сынык сызык ясап, Куйбышев сусаклагычы акваториясе буенча 150 м төньяк-көнбатышка таба, 450 м төньяк-көнчыгышка таба, 3,2 км көньяк-көнчыгышка таба, 2,8 км төньяк-көнчыгышка таба, утрауларны кисеп үтеп, 3,6 км көньяк-көнчыгышка таба, 350 м төньяк-көнчыгышка таба бара, 200 м агач-куак массивы буйлап Мамадыш, Чистай һәм Түбән Кама муниципаль районнары чикләре тоташкан урында Вандовка авылыннан 6,8 км көньяк-көнчыгышта Куйбышев сусаклагычы акваториясендә урнашкан 73 нче (60 нчы) тоташу ноктасына кадәр уза.

«Мамадыш муниципаль районы» муниципаль берәмлеге чиге «Түбән Кама муниципаль районы» муниципаль берәмлеге белән чиктәш жирдә 73 нче (60 нчы) тоташу ноктасыннан алып көнчыгышка таба 50 м агач-куак массивының көньяк чиге буйлап, култыкны кисеп үтеп, 150 м агач-куак массивы буйлап, 100 м сазлык буенча, 350 м агач-куак массивы буйлап уза, саклаучы дамба буйлап 150 м бара, аны кисеп үтә, шуннан соң төньяк-көнчыгышка таба 350 м сазлыкның көньяк-көнчыгыш чиге буйлап, сынык сызык ясап, 1,0 км авыл хужалыгы жирләрә буйлап, күлне кисеп үтеп, 550 м, сазлык буенча 250 м бара, аннары 500 м авыл хужалыгы жирләрә буйлап, 100 м сазлыкның көньяк-көнчыгыш чиге буйлап, 400 м күл буенча, 150 м сазлыкның көньяк-көнчыгыш чиге буйлап, сазлыкны кисеп үтеп, 600 м авыл хужалыгы жирләрә буйлап, 40 м Зур Костыль күле буенча уза,

шуннан соң 150 м агач-куак массивының төньяк-көнбатыш чиге буйлап, 350 м сазлык буенча, күлне кисеп үтеп, 30 м, сынык сызык ясап, 50 м көнчыгышка таба авыл хужалыгы жирләре буйлап бара, аннары 100 м көньяк-көнчыгышка таба агач-куак массивының көньяк-көнбатыш чиге буйлап уза, сынык сызык ясап, 600 м көнчыгышка таба авыл хужалыгы жирләре буйлап, төньяк-көнчыгышка таба агач-куак массивы буйлап 200 м һәм әлеге массивның көньяк-көнчыгыш чиге буйлап 100 м, сынык сызык ясап, авыл хужалыгы жирләре буйлап 200 м, саклаучы дамбаны кисеп үтеп, 100 м, агач-куак массивы буйлап 100 м бара, сынык сызык ясап, 400 м авыл хужалыгы жирләре буйлап, 50 м агач-куак массивының көньяк-көнчыгыш чиге буйлап уза, шуннан соң көньяк-көнчыгышка таба, сынык сызык ясап, 150 м авыл хужалыгы жирләре буйлап, 200 м агач-куак массивының көньяк-көнбатыш чиге буйлап, 50 м сазлык буенча, 500 м Куйбышев сусаклагычы акваториясе буенча, урман массивын кисеп үтеп, 50 м авыл хужалыгы жирләре буйлап, 400 м күл буенча бара, аннары 100 м көнчыгышка таба, саклаучы дамбаны кисеп үтеп, авыл хужалыгы жирләре буйлап уза, шуннан соң күл буенча 300 м көнчыгышка таба һәм, дамбаны кисеп үтеп, 100 м төньяк-көнчыгышка таба, 30 м агач-куак массивы буйлап бара, аннары Куйбышев сусаклагычы акваториясе буенча 650 м төньяк-көнчыгышка таба, 6,0 км көньяк-көнчыгышка таба, сынык сызык ясап, 10,2 км төньяк-көнчыгышка таба, 150 м көньяк-көнчыгышка таба Куйбышев сусаклагычы ярына кадәр уза, шуннан соң көньякка таба 100 м урман полосасының көнчыгыш чиге буйлап, 150 м күл буенча, 50 м күлнең көнбатыш яры буйлап, 50 м агач-куак массивы буйлап, 250 м авыл хужалыгы жирләре буйлап, каналны кисеп үтеп, 150 м бара, аннары инеш агымы буенча 50 м аска таба, Гнилуха күле буенча 650 м уза, әлеге күл буенча 20 м көнчыгышка таба, инеш агымы буенча 450 м өскә таба бара, шуннан соң 50 м төньяк-көнчыгышка таба канал буйлап уза, аны кисеп үтеп, инеш агымы буенча, профильле автомобиль юлына бүлеп бирелгән полосаны кисеп үтеп, 150 м аска таба, төньяк-көнчыгышка, сынык сызык ясап, 1,1 км Становой күле буенча, агач-куак массивын кисеп үтеп, 300 м авыл хужалыгы жирләре буйлап, 50 м сазлык буенча, көнчыгышка таба, күлне кисеп үтеп, сынык сызык ясап, 100 м, сазлыкның көньяк чиге буйлап 150 м бара, аннары 100 м көньяк-көнчыгышка таба һәм, сынык сызык ясап, 2,1 км көньякка таба Каракүл күле буенча уза, төньяк-көнчыгышка таба инеш агымы буенча 1,0 км аска таба, сынык сызык ясап, 150 м күл буенча, инеш агымы буенча 200 м аска таба, сынык сызык ясап, 600 м күл буенча, инеш агымы буенча 1,4 км аска таба, сынык сызык ясап, 200 м күл буенча,

инеш агымы буенча 30 м аска таба Прось елгасына кадәр бара, шуннан соң 40 м көньяк-көнчыгышка таба әлеге елга буенча, аның агымы буенча 6,4 км өскә таба һәм 70 м төньяк-көнбатышка таба Грязца инеше тамагына кадәр уза, аннары әлеге инеш агымы буенча 3,7 км өскә таба дөвам итә, аннары 40 м көнчыгышка таба сазлык буенча, 250 м төньяк-көнчыгышка таба сазлыкның көньяк-көнчыгыш чиге буйлап, профильле автомобиль юлына бүлеп бирелгән полосаны һәм Куйбышев сусаклагычының текә ярын кисеп үтеп, 300 м авыл хужалыгы жирләре буйлап бара, әлеге сусаклагыч акваториясе буенча 500 м төньякка таба Мамадыш, Түбән Кама һәм Алабуга муниципаль районнары чикләре тоташкан урында Иске Закамский поселогыннан 4,0 км төньяк-көнчыгышта Куйбышев сусаклагычы акваториясендә урнашкан 75 нче (61 нче) тоташу ноктасына кадәр уза.

«Мамадыш муниципаль районы» муниципаль берәмлеге чиге «Алабуга муниципаль районы» муниципаль берәмлеге белән чиктәш жирдә 74 нче (16 нчы) тоташу ноктасыннан алып Нократ елгасы агымы буенча 16,3 км аска таба уза, шуннан соң көньяк-көнчыгышка таба әлеге елга буенча 200 м аның сул ярына кадәр, агач-куак массивларын кисеп үтеп, 100 м авыл хужалыгы жирләре буйлап дөвам итә, аннары көньяк-көнбатышка таба «Алабуга урманчылыгы» Татарстан Республикасы дәүләт бюджет учреждениесенә Морт участок урманчылыгындагы 87 нче урман кварталының аерымланган кишәрлегенә төньяк-көнбатыш чиге буйлап 1,0 км, урман массивының төньяк-көнбатыш чиге буйлап 100 м, авыл хужалыгы жирләре буйлап 200 м бара, аннары сазлыкның төньяк-көнчыгыш чиге буйлап 250 м көньяк-көнчыгышка таба һәм көнчыгыш чиге буйлап 200 м көньяк-көнбатышка таба, 50 м агач-куак массивының көнбатыш чиге буйлап, 50 м сазлыкның көнчыгыш чиге буйлап, авыл хужалыгы жирләре буйлап 450 м көньяк-көнбатышка таба, 1,5 км көньяк-көнчыгышка таба уза, шуннан соң 100 м агач-куак массивының көнчыгыш чиге буйлап, 200 м авыл хужалыгы жирләре буйлап, 150 м комлыкның көнбатыш чиге буйлап, көньяк-көнбатышка таба 300 м авыл хужалыгы жирләре буйлап, сынык сызык ясап, 400 м көньякка таба 87 нче урман кварталының аерымланган кишәрлегенә көнбатыш чиге буйлап Анзирка елгасына кадәр бара, әлеге елга агымы буенча 1,1 км аска таба уза, шуннан соң, сынык сызык ясап, көньякка таба «Мамадыш урманчылыгы» Татарстан Республикасы дәүләт бюджет учреждениесенә Комазан участок урманчылыгындагы 33В урман кварталының аерымланган кишәрлегенә көнчыгыш чиге буйлап 250 м, авыл хужалыгы жирләре буйлап 100 м бара, аннары 33В урман кварталының аерымланган кишәрлегенә көнчыгыш чиге буйлап 100 м, сазлык-

ны кисеп үтеп, авыл хужалыгы жирләре буйлап 100 м, көньяк-көнбатышка таба 200 м агач-куак массивының төньяк-көнбатыш чиге буйлап, 50 м сазлыкның көньяк-көнчыгыш чиге буйлап, 150 м авыл хужалыгы жирләре буйлап, көньяк-көнчыгышка таба 50 м агач-куак массивы буйлап, 50 м авыл хужалыгы жирләре буйлап, 100 м агач-куак массивы буйлап, 50 м сазлыкның көнчыгыш чиге буйлап, 100 м агач-куак массивының көнбатыш чиге буйлап, сынык сызык ясап, 350 м авыл хужалыгы жирләре буйлап, 50 м агач-куак массивының көньяк-көнбатыш чиге буйлап, 50 м авыл хужалыгы жирләре буйлап, 33В урман кварталының аерымланган кишәрлегенә төньяк-көнчыгыш чиге буйлап 300 м уза, аннары 200 м авыл хужалыгы жирләре буйлап бара, 50 м кабат 33В урман кварталының аерымланган кишәрлегенә төньяк-көнчыгыш чиге буйлап, 150 м агач-куак массивының көньяк-көнбатыш чиге буйлап, сынык сызык ясап, 150 м көньякка таба «Алабуга урманчылыгы» Татарстан Республикасы дәүләт бюджет учреждениесенә Морт участок урманчылыгындагы 87 нче урман кварталының аерымланган кишәрлегенә көньяк-көнбатыш чиге буйлап уза, шуннан соң төньяк-көнбатышка таба 200 м авыл хужалыгы жирләре буйлап, 50 м агач-куак массивының төньяк чиге буйлап, 50 м авыл хужалыгы жирләре буйлап һәм көньяк-көнбатышка таба 250 м, агач-куак массивы буйлап 150 м, сазлыкның көньяк-көнчыгыш чиге буйлап 50 м, авыл хужалыгы жирләре буйлап 350 м уза, шуннан соң «Мамадыш урманчылыгы» Татарстан Республикасы дәүләт бюджет учреждениесенә Комазан участок урманчылыгындагы 33В урман кварталының аерымланган кишәрлегенә көньяк-көнчыгыш чиге буйлап 900 м бара, аннары 100 м агач-куак массивы буйлап, күлне кисеп үтеп, 100 м авыл хужалыгы жирләре буйлап, 50 м агач-куак массивы буйлап, сынык сызык ясап, 300 м авыл хужалыгы жирләре буйлап, 50 м көньяк-көнбатышка таба култыгы буенча 20 м уза, шуннан соң 500 м көньяк-көнбатышка таба култыкның сул яры буйлап, көньяк-көнчыгышка таба авыл хужалыгы жирләре буйлап 50 м, 57В урман кварталының аерымланган кишәрлегенә төньяк-көнчыгыш чиге буйлап 50 м, авыл хужалыгы жирләре буйлап 250 м, агач-куак массивының көньяк-көнбатыш чиге буйлап 100 м, сазлыкның төньяк-көнчыгыш чиге буйлап 50 м бара, аннары «Алабуга урманчылыгы» Татарстан Республикасы дәүләт бюджет учреждениесенә Морт участок урманчылыгындагы 92 нче урман кварталының аерымланган кишәрлегенә көньяк-көнбатыш чиге буйлап 150 м уза, шуннан соң 450 м көньякка таба авыл хужалыгы жирләре буйлап бара, «Мамадыш урманчылыгы» Татарстан Республикасы

дәүләт бюджет учреждениесенең Комазан участок урманчылыгындагы 57В урман кварталының аерымланган кишәрлегенең көнчыгыш чиге буйлап 150 м, агач-куак массивы буйлап 250 м, 57В урман кварталының аерымланган кишәрлегенең көнчыгыш чиге буйлап 150 м, көньяк-көнбатышка таба авыл хужалыгы жирләре буйлап 150 м, 57В урман кварталының аерымланган кишәрлегенең көньяк-көнчыгыш чиге буйлап, күлне кисеп үтеп, 400 м, авыл хужалыгы жирләре буйлап 50 м, агач-куак массивының төньяк-көнбатыш чиге буйлап, күлне кисеп үтеп, 50 м, авыл хужалыгы жирләре буйлап 300 м, 57В урман кварталының аерымланган кишәрлегенең көньяк-көнчыгыш чиге буйлап 100 м бара, шуннан соң 100 м авыл хужалыгы жирләре буйлап, 150 м сазлыкның көньяк-көнчыгыш чиге буйлап, авыл хужалыгы жирләре буйлап 50 м көньяк-көнбатышка таба һәм 150 м көньяк-көнчыгышка таба, 100 м сазлыкның төньяк-көнчыгыш чиге буйлап, күлне кисеп үтеп, 50 м агач-куак массивы буйлап, 150 м сазлыкның төньяк-көнчыгыш чиге буйлап, инешне кисеп үтеп, 100 м агач-куак массивы буйлап, 550 м сазлык буенча, сынык сызык ясап, көньякка таба агач-куак массивының көнбатыш чиге буйлап 200 м, 57В урман кварталының аерымланган кишәрлегенең көнчыгыш чиге буйлап 50 м, Мәскәү — Уфа федераль автомобиль юлына бүлеп бирелгән полосаны кисеп үтеп, 100 м авыл хужалыгы жирләре буйлап бара, 57В урман кварталының аерымланган кишәрлегенең көнчыгыш чиге буйлап 150 м, көньяк-көнчыгышка таба авыл хужалыгы жирләре буйлап 100 м, 57В урман кварталының аерымланган кишәрлегенең көнчыгыш чиге буйлап 50 м, авыл хужалыгы жирләре буйлап 50 м уза, шуннан соң 57В урман кварталының аерымланган кишәрлегенең көнчыгыш чиге буйлап 300 м, күлне кисеп үтеп, 100 м, агач-куак массивының көнбатыш чиге буйлап 50 м бара, аннары 150 м агач-куак массивы буйлап, 100 м күл буенча, 50 м агач-куак массивы буйлап уза, төньяк-көнчыгышка таба 20 м агач-куак массивының көньяк чиге буйлап, сынык сызык ясап, 150 м урман массивы буйлап бара, аннары көньяк-көнчыгышка таба «Алабуга урманчылыгы» Татарстан Республикасы дәүләт бюджет учреждениесенең Морт участок урманчылыгындагы 96 нчы урман кварталының аерымланган кишәрлегенең көнбатыш һәм көньяк-көнбатыш чикләре буйлап, сынык сызык ясап, 2,0 км, агач-куак массивының көньяк-көнбатыш чиге буйлап 200 м, авыл хужалыгы жирләре буйлап 100 м, урман массивы буйлап 200 м, сынык сызык ясап, 1,9 км көньяк-көнбатышка таба 96 нчы урман кварталының аерымланган кишәрлегенең көнбатыш чиге буйлап, сынык сызык ясап, 1,9 км көньякка таба «Мамадыш урманчылыгы» Татарстан Республикасы дәүләт бюджет

учреждениесенең Соколка участок урманчылыгындагы 42В урман кварталының аерымланган кишәрлегенең төньяк-көнчыгыш һәм көнчыгыш чикләре буйлап, көньяк-көнчыгышка таба авыл хужалыгы жирләре буйлап 650 м, 42В урман кварталының аерымланган кишәрлегенең төньяк-көнчыгыш чиге буйлап, сынык сызык ясап, 250 м, авыл хужалыгы жирләре буйлап 650 м уза, шуннан соң 42В урман кварталының аерымланган кишәрлегенең төньяк-көнчыгыш чиге буйлап 100 м, авыл хужалыгы жирләре буйлап 550 м һәм 300 м көньяк-көнбатышка таба, сынык сызык ясап, көньяк-көнчыгышка таба 400 м Нократ елгасының сул яры буенча, әлеге елга агымы буенча 600 м аска таба һәм 5,0 км көнчыгышка таба Куйбышев сусаклагычы акваториясе буйлап 75 нче (61 нче) тоташу ноктасына кадәр бара.

«Мамадыш муниципаль районы»
муниципаль берәмлегенең
һәм аның составындагы
муниципаль берәмлекләрнең
территорияләре чикләрен билгеләү
һәм аларның статусы турында»
Татарстан Республикасы Законына
3 нче кушымта

**Мамадыш муниципаль районының «Мамадыш шәһәре»
муниципаль берәмлеге территориясе чигенең
картографик тасвирламасы**

Әлеге картографик тасвирлама «Мамадыш шәһәре» муниципаль берәмлеге территориясе чигенең карта-схемасын («Мамадыш муниципаль районы» муниципаль берәмлегенең һәм аның составындагы муниципаль берәмлекләрнең территорияләре чикләрен билгеләү һәм аларның статусы турында» Татарстан Республикасы Законына 1 нче кушымта) тасвирлаудан гыйбарәт.

«Мамадыш шәһәре» муниципаль берәмлеге Красная Горка, Көек-Ерыкса, Түбән Ушма һәм Отарка авыл жирлекләре белән чиктәш.

«Мамадыш шәһәре» муниципаль берәмлеге чиге Красная Горка авыл жирлеге белән чиктәш жирдә «Мамадыш шәһәре» муниципаль берәмлеге, Красная Горка һәм Отарка авыл жирлекләре чикләре тоташкан урында Красная Горка авылынан 1,5 км көньякта Беркас елгасында урнашкан 59 нчы тоташу ноктасыннан алып Беркас елгасы агымы буенча, профильле автомобиль юлына бүлеп бирелгән полосаны кисеп үтеп, 2,9 км аска таба уза, аннары 100 м төньяк-көнбатышка таба әлеге ав-

томобиль юлына бүлеп бирелгән полосаның төньяк-көнчыгыш чиге буйлап юллар чатына кадәр бара, шуннан соң төньякка таба башка профильле автомобиль юлына бүлеп бирелгән полосаның көнчыгыш чиге буйлап 400 м уза, авыл хужалыгы жирләрә буйлап, Ушма елгасын кисеп үтеп, 500 м бара, аннары 150 м көнбатышка таба Ушма елгасының сул яры буенча аңа инеш койган жиргә кадәр уза, әлеге инеш агымы буенча 1,2 км өскә таба бара, шуннан соң, сынык сызык ясап, 750 м көнбатышка таба, инешнең текә ярын кисеп үтеп, сәнәгать объектының төньяк чиге буйлап уза, аннары, сынык сызык ясап, 350 м көньякка таба, чокырны кисеп үтеп, авыл хужалыгы жирләрә буйлап бара, шуннан соң көньяк-көнбатышка таба 400 м канау буенча, сынык сызык ясап, 550 м авыл хужалыгы жирләрә буйлап Ушма елгасына кадәр уза, әлеге елга агымы буенча 650 м өскә таба бара, аннары авыл хужалыгы жирләрә буйлап 600 м көнбатышка таба, 350 м төньяк-көнбатышка таба Ушма елгасына кадәр уза, әлеге елга агымы буенча 350 м өскә таба бара, Ушма елгасының элеккеге юлы буенча 500 м уза, әлеге елга агымы буенча 50 м өскә таба «Мамадыш шәһәре» муниципаль берәмлеге, Красная Горка һәм Түбән Ушма авыл жирлекләре чикләре тоташкан урында Красная Горка авылыннан 150 м төньякта Ушма елгасында урнашкан 39 нчы тоташу ноктасына кадәр бара.

«Мамадыш шәһәре» муниципаль берәмлеге чиге Түбән Ушма авыл жирлеге белән чиктәш жирдә 39 нчы тоташу ноктасыннан алып 2,8 км төньякка таба Мамадыш шәһәрен әйләнеп узучы автомобиль юлына бүлеп бирелгән полосаның көнбатыш чиге буйлап «Мамадыш шәһәре» муниципаль берәмлеге, Түбән Ушма һәм Көек-Ерыкса авыл жирлекләре чикләре тоташкан урында Түбән Ушма авылыннан 3,1 км төньяк-көнчыгышта урнашкан 36 нчы тоташу ноктасына кадәр уза.

«Мамадыш шәһәре» муниципаль берәмлеге чиге Көек-Ерыкса авыл жирлеге белән чиктәш жирдә 36 нчы тоташу ноктасыннан алып төньяк-көнчыгышка таба 1,9 км Мамадыш шәһәрен әйләнеп узучы автомобиль юлына бүлеп бирелгән полосаның төньяк-көнбатыш чиге буйлап, Мамадыш — Кукмара автомобиль юлына бүлеп бирелгән полосаны, юл бие урман полосасын һәм урман массивын кисеп үтеп, 450 м авыл хужалыгы жирләрә буйлап уза, шуннан соң «Мамадыш урманчылыгы» Татарстан Республикасы дәүләт бюджет учреждениесең Комазан участок урманчылыгындагы 50В урман кварталының көньяк-көнбатыш чиге буйлап 400 м көньяк-көнчыгышка таба, 150 м төньяк-көнчыгышка таба, авыл хужалыгы жирләрә буйлап 200 м бара, аннары көньяк-көнчыгышка таба 50В урман кварталының көньяк-көнбатыш чиге буйлап 500 м, авыл хужалыгы жирләрә

буйлап 50 м, 50В, 51В урман кварталларының көньяк-көнбатыш чиге буйлап, сынык сызык ясап, 1,9 км уза, шуннан соң авыл хужалыгы жирләрә буйлап 250 м көньяк-көнчыгышка таба, 40 м төньяк-көнчыгышка таба бара, аннары 51В урман кварталының көньяк-көнбатыш чиге буйлап, сынык сызык ясап, 800 м көньяк-көнчыгышка таба, көньяк-көнчыгыш чиге буйлап 150 м төньяк-көнчыгышка таба, 100 м авыл хужалыгы жирләрә буйлап уза, шуннан соң төньяк-көнбатышка таба 150 м Нократ елгасы ермагының көньяк-көнбатыш чиге буйлап, 150 м авыл хужалыгы жирләрә буйлап, 100 м күлнең көньяк-көнбатыш чиге буйлап бара, аннары төньяк-көнчыгышка таба 150 м күл буенча, 100 м авыл хужалыгы жирләрә буйлап, 350 м Нократ елгасы акваториясе буенча исемсез утрауга кадәр уза, шуннан соң 450 м көньяк-көнчыгышка таба исемсез утрау буйлап «Мамадыш шәһәре» муниципаль берәмлеге, Көек-Ерыкса һәм Отарка авыл жирлекләре чикләре тоташкан урында Яковка авылыннан 5,2 км көньяк-көнчыгышта урнашкан 37 нче тоташу ноктасына кадәр бара.

«Мамадыш шәһәре» муниципаль берәмлеге чиге Отарка авыл жирлеге белән чиктәш жирдә 59 нчы тоташу ноктасыннан алып 900 м көньяк-көнчыгышка таба Мамадыш шәһәрен әйләнеп узучы автомобиль юлына бүлеп бирелгән полосаның төньяк-көнчыгыш чиге буйлап уза, шуннан соң 3,6 км көньякка таба «Мәскәү — Уфа» — Мамадыш автомобиль юлына бүлеп бирелгән полосаның көнчыгыш чиге буйлап бара, аннары профильле автомобиль юлына бүлеп бирелгән полосаның төньяк чиге буйлап 250 м көньяк-көнчыгышка таба, 1,7 км төньяк-көнчыгышка таба, 800 м Мәскәү — Уфа федераль автомобиль юлына бүлеп бирелгән полосаның төньяк-көнбатыш чиге буйлап Нократ елгасына кадәр уза, төньякка таба 7,2 км Нократ елгасының уң яры буйлап, 1,2 км авыл хужалыгы жирләрә буйлап һәм 100 м төньяк-көнчыгышка таба Нократ елгасына кадәр бара, Нократ елгасы акваториясе буенча 250 м исемсез утрауга кадәр уза, шуннан соң 1,0 км төньяк-көнбатышка таба әлеге утрау буйлап 37 нче тоташу ноктасына кадәр бара.

«Мамадыш муниципаль районы»
муниципаль берәмлегенең
һәм аның составындагы
муниципаль берәмлекләрнең
территорияләре чикләрен билгеләү
һәм аларның статусы турында»
Татарстан Республикасы Законына
4 нче кушымта

**Мамадыш муниципаль районының «Албай авыл жирлегенә»
муниципаль берәмлегенә территориясегә чигенәң
картографик тасвирламасы**

Әлегә картографик тасвирлама «Албай авыл жирлегенә» муниципаль берәмлегенә территориясегә чигенәң карта-схемасын («Мамадыш муниципаль районы» муниципаль берәмлегенең һәм аның составындагы муниципаль берәмлекләрнең территорияләре чикләрен билгеләү һәм аларның статусы турында» Татарстан Республикасы Законына 1 нче кушымта) тасвирлаудан гыйбарәт.

Албай авыл жирлегенә Никифорово, Усали авыл жирлекләренә, Балык Бистәсегә һәм Теләчегә муниципаль районнары белән чиктәш.

Албай авыл жирлегенә чигенәң Никифорово авыл жирлегенә белән чиктәш жирдә Албай, Никифорово авыл жирлекләренә һәм Теләчегә муниципаль районы чикләренә тоташкан урында Никифорово авылынан 6,4 км көнбатышта урнашкан 3 нче тоташу ноктасынан алып 3,9 км көнъяк-көнчыгышка таба «Кызыл Йолдыз урманчылыгы» Татарстан Республикасы дәүләт бюджет учреждениесенәң Әбде участок урманчылыгындагы 25, 34, 44 нче урман кварталларының көнъяк-көнбатыш чигенәң буйлап уза, шуннан соң 450 м көнъяк-көнбатышка таба 43 нче урман кварталының көнъяк чигенәң буйлап бара, шуннан соң 100 м көнъяк-көнчыгышка таба урман массивы буйлап бара, аннары көнъяк-көнчыгышка таба, Арташ инешен кисеп үтәп, 48 нче, 51 нче урман кварталларының көнъяк-көнбатыш чигенәң буйлап 1,5 км, авыл хужалыгы жирләренә буйлап 200 м, кибең баручы инешне ике тапкыр кисеп үтәп, 56 нчы, 62 нче урман кварталларының көнъяк-көнбатыш чигенәң буйлап 2,4 км уза, аннары көнъякка таба авыл хужалыгы жирләренә буйлап 350 м, «Кама урманчылыгы» Татарстан Республикасы дәүләт бюджет учреждениесенәң Шомарбаш участок урманчылыгындагы 41 нче урман кварталының көнбатыш чигенәң буйлап 750 м уза, шуннан соң 600 м көнъяк-көнчыгышка таба авыл хужалыгы жирләренә буйлап бара, аннары 500 м көнъяк-көнбатышка таба 41 нче урман кварталының көнбатыш чигенәң буйлап Албай, Никифорово һәм Усали авыл жирлекләренә чикләренә тоташкан урында

Олы Арташ авылыннан 1,9 км көньяк-көнчыгышта урнашкан 30 нчы тоташу ноктасына кадәр уза.

Албай авыл жирлеге чиге Усали авыл жирлеге белән чиктәш жирдә 30 нчы тоташу ноктасыннан алып, сынык сызык ясап, 2,1 км көньяк-көнбатышка таба «Кама урманчылыгы» Татарстан Республикасы дәүләт бюджет учреждениесенең Шомарбаш участок урманчылыгындагы 42 нче, 43 нче урман кварталларының төньяк-көнбатыш чиге буйлап, 1,1 км авыл хужалыгы жирләре буйлап, 150 м чокырның көньяк-көнчыгыш чиге буйлап, текә ярны кисеп үтеп, 200 м авыл хужалыгы жирләре буйлап уза, Бөрсет елгасы агымы буенча 350 м өскә таба аңа инеш койган жиргә кадәр уза, әлеге инеш агымы буенча, Усали – Албай автомобиль юлына бүлеп бирелгән полосаны кисеп үтеп, 2,4 км өскә таба бара, аннары 550 м төньяк-көнбатышка таба 4 нче урман кварталының төньяк-көнчыгыш чиге буйлап Албай, Усали авыл жирлекләре һәм Балык Бистәсе муниципаль районы чикләре тоташкан урында Түбән Әрнәш авылыннан 2,3 км көньяк-көнбатышта урнашкан 31 нче тоташу ноктасына кадәр бара.

Албай авыл жирлеге чиге Балык Бистәсе муниципаль районы белән чиктәш жирдә 31 нче тоташу ноктасыннан алып Мамадыш муниципаль районы чиге буйлап Албай авыл жирлеге, Балык Бистәсе һәм Теләче муниципаль районнары чикләре тоташкан урында Югары Әрнәш авылыннан 5,8 км көнбатышта урнашкан 1 нче (53 нче) тоташу ноктасына кадәр уза.

Албай авыл жирлеге чиге Теләче муниципаль районы белән чиктәш жирдә 1 нче (53 нче) тоташу ноктасыннан алып Мамадыш муниципаль районы чиге буйлап 3 нче тоташу ноктасына кадәр уза.

«Мамадыш муниципаль районы»
муниципаль берәмлегенең
һәм аның составындагы
муниципаль берәмлекләренең
территорияләре чикләрен билгеләү
һәм аларның статусы турында»
Татарстан Республикасы Законна
5 нче кушымта

**Мамадыш муниципаль районының «Югары Ушма авыл
жирлеге» муниципаль берәмлеге территориясе чигенең
картографик тасвирламасы**

Әлеге картографик тасвирлама «Югары Ушма авыл
жирлеге» муниципаль берәмлеге территориясе чигенең карта-

схемасын («Мамадыш муниципаль районы» муниципаль берәмлегенең һәм аның составындагы муниципаль берәмлекләренң территорияләре чикләрен билгеләү һәм аларның статусы турында» Татарстан Республикасы Законына 1 нче кушымта) тасвирлаудан гыйбарәт.

Югары Ушма авыл жирлегә Дүсмәт, Ишки, Көек-Ерыкса, Кече Кирмән, Түбән Ушма һәм Урта Кирмән авыл жирлекләре белән чиктәш.

Югары Ушма авыл жирлегә чиге Дүсмәт авыл жирлегә белән чиктәш жирдә Югары Ушма, Дүсмәт һәм Ишки авыл жирлекләре чикләре тоташкан урында Хәсәнша авылынан 1,2 км төньяк-көнбатышта урнашкан 24 нче тоташу ноктасынан алып 950 м көнчыгышка таба «Мамадыш урманчылыгы» Татарстан Республикасы дәүләт бюджет учреждениесеңнә Комазан участок урманчылыгындагы 22 нче урман кварталының көньяк чиге буйлап уза, шуннан соң авыл хужалыгы жирләре буйлап, сынык сызык ясап, 250 м көньяк-көнчыгышка таба һәм, Васильево (Әжмәк) һәм Алкино авылларын тоташтыручы профильле автомобиль юлына бүлеп бирелгән полосаны кисеп үтеп, 200 м төньяк-көнчыгышка таба бара, аннары, сынык сызык ясап, 3,4 км төньяк-көнчыгышка таба 23 нче, 28 нче урман кварталларының көньяк-көнчыгыш һәм көньяк чикләре буйлап уза, шуннан соң 29 нчы урман кварталының көнбатыш чиге буйлап, сынык сызык ясап, 850 м көньякка таба һәм көньяк-көнбатыш чиге буйлап 2,2 км көньяк-көнчыгышка таба бара, аннары 150 м авыл хужалыгы жирләре буйлап уза, шуннан соң 1,7 км көнчыгышка таба 30 нчы, 31 нче урман кварталларының көньяк чиге буйлап бара, аннары 750 м төньяк-көнчыгышка таба 31 нче урман кварталының көньяк-көнчыгыш чиге буйлап уза, шуннан соң, сынык сызык ясап, 450 м көнчыгышка таба 35 нче урман кварталының төньяк чиге буйлап бара, аннары көньяк-көнчыгышка таба авыл хужалыгы жирләре буйлап 200 м, кибеп баручы инешне кисеп үтеп, 35 нче, 36 нчы урман кварталларының төньяк-көнчыгыш чиге буйлап 100 м, авыл хужалыгы жирләре буйлап 200 м, 36 нчы урман кварталының төньяк-көнчыгыш чиге буйлап, кибеп баручы инешне һәм аның текә ярын кисеп үтеп, 500 м, авыл хужалыгы жирләре буйлап 200 м, 36 нчы урман кварталының төньяк-көнчыгыш чиге буйлап 200 м Югары Ушма, Дүсмәт һәм Көек-Ерыкса авыл жирлекләре чикләре тоташкан урында Иске Комазан авылынан 1,5 км көньяк-көнбатышта урнашкан 23 нче тоташу ноктасына кадәр уза.

Югары Ушма авыл жирлегә чиге Көек-Ерыкса авыл жирлегә белән чиктәш жирдә 23 нче тоташу ноктасынан алып 5,9 км көньякка таба «Мамадыш урманчылыгы» Татарстан

Республикасы дәүләт бюджет учреждениесенең Комазан участок урманчылыгындагы 37, 46, 52 нче урман кварталларының көнбатыш чиге буйлап уза, шуннан соң 1,0 км көнчыгышка таба 52 нче урман кварталының көньяк чиге буйлап Югары Ушма, Көек-Ерыкса һәм Түбән Ушма авыл жирлекләре чикләре тоташкан урында Хафиз авылынан 1,8 км төньяк-көнчыгышта урнашкан 35 нче тоташу ноктасына кадәр бара.

Югары Ушма авыл жирлегенә чиге Түбән Ушма авыл жирлегенә белән чиктәш жирдә 35 нче тоташу ноктасыннан алып, сынык сызык ясап, 2,2 км көньяк-көнбатышка таба «Мамадыш урманчылыгы» Татарстан Республикасы дәүләт бюджет учреждениясенең Комазан участок урманчылыгындагы 54 нче урман кварталының көнчыгыш чиге буйлап уза, шуннан соң авыл хужалыгы жирләренә буйлап 20 м көньяк-көнбатышка таба, 50 м көньяк-көнчыгышка таба һәм, Ушма елгасын һәм «Мамадыш – Теләче» – Хәсәнша автомобиль юлына бүлеп бирелгән полосаны кисеп үтеп, 200 м көньяк-көнбатышка таба бара, Межа инеше агымы буенча, Мамадыш – Теләче автомобиль юлына бүлеп бирелгән полосаны кисеп үтеп, 3,8 км өскә таба Югары Ушма, Түбән Ушма һәм Урта Кирмән авыл жирлекләренә чикләренә тоташкан урында Хафиз авылынан 2,6 км көньяк-көнбатышта урнашкан 34 нче тоташу ноктасына кадәр уза.

Югары Ушма авыл жирлегенә чиге Урта Кирмән авыл жирлегенә белән чиктәш жирдә 34 нче тоташу ноктасыннан алып төньяк-көнчыгышка таба «Мамадыш урманчылыгы» Татарстан Республикасы дәүләт бюджет учреждениясенең Норма участок урманчылыгындагы 49 нчы, 47 нче урман кварталларының көньяк-көнчыгыш чиге буйлап 850 м, авыл хужалыгы жирләренә буйлап 100 м, 47 нче урман кварталының көньяк-көнчыгыш чиге буйлап 400 м уза, шуннан соң, сынык сызык ясап, 4,5 км төньяк-көнбатышка таба 47, 46, 45, 44, 39 нчы урман кварталларының төньяк-көнчыгыш чиге буйлап бара, аннары 1,6 км көньяк-көнбатышка таба 39 нчы, 38 нче урман кварталларының төньяк-көнбатыш чиге буйлап уза, шуннан соң, сынык сызык ясап, 3,7 км төньяк-көнбатышка таба 36, 35, 34 нче урман кварталларының төньяк-көнчыгыш чиге буйлап бара, аннары 450 м көньяк-көнбатышка таба 34 нче урман кварталының төньяк-көнбатыш чиге буйлап Югары Ушма, Урта Кирмән һәм Кече Кирмән авыл жирлекләренә чикләренә тоташкан урында Су-Елга авылынан 700 м көньяк-көнчыгышта урнашкан 33 нче тоташу ноктасына кадәр уза.

Югары Ушма авыл жирлегенә чиге Кече Кирмән авыл жирлегенә белән чиктәш жирдә 33 нче тоташу ноктасыннан алып төньякка таба 200 м урман полосасының көнчыгыш чиге буйлап,

«Мамадыш — Теләче» — Кече Кирмән автомобиль юлына бүлел бирелгән полосаны кисеп үтеп, 50 м авыл хужалыгы жирләре буйлап, 200 м урман полосасының көнчыгыш чиге буйлап, кибеп баручы инешне кисеп үтеп, 850 м авыл хужалыгы жирләре буйлап Югары Ушма, Кече Кирмән һәм Ишки авыл жирлекләре чикләре тоташкан урында Су-Елга авылыннан 900 м төньяк-көнчыгышта урнашкан 25 нче тоташу ноктасына кадәр уза.

Югары Ушма авыл жирлеге чиге Ишки авыл жирлеге белән чиктәш жирдә 24 нче тоташу ноктасыннан алып 1,1 км көньякка таба авыл хужалыгы жирләре буйлап уза, шуннан соң көньяк-көнбатышка таба 200 м авыл хужалыгы жирләре буйлап, 250 м урман полосасының көньяк-көнчыгыш чиге буйлап, Мамадыш — Теләче автомобиль юлына бүлел бирелгән полосаны кисеп үтеп, 50 м авыл хужалыгы жирләре буйлап, 100 м урман полосасының көньяк-көнчыгыш чиге буйлап, 50 м авыл хужалыгы жирләре буйлап, 300 м урман полосасының көньяк-көнчыгыш чиге буйлап бара, аннары «Мамадыш урманчылыгы» Татарстан Республикасы дәүләт бюджет учреждениесең Норма участок урманчылыгындагы 7 нче урман кварталының төньяк-көнчыгыш чиге буйлап 1,7 км көньяк-көнчыгышка таба, көнчыгыш чиге буйлап 650 м көньякка таба, көньяк-көнчыгыш чиге буйлап 150 м көньяк-көнбатышка таба һәм көньяк чиге буйлап 350 м көнбатышка таба 25 нче тоташу ноктасына кадәр уза.»;

2) 7 — 12 нче кушымталарны түбәндәге редакциядә баян итәргә:

«Мамадыш муниципаль районы»
муниципаль берәмлегенә
һәм аның составындагы
муниципаль берәмлекләренә
территорияләре чикләрен билгеләү
һәм аларның статусы турында»
Татарстан Республикасы Законына
7 нче кушымта

**Мамадыш муниципаль районының «Дүсмәт авыл жирлеге»
муниципаль берәмлеге территориясе чигенә
картографик тасвирламасы**

Әлеге картографик тасвирлама «Дүсмәт авыл жирлеге» муниципаль берәмлеге территориясе чигенә карта-схемасын («Мамадыш муниципаль районы» муниципаль берәмлегенә һәм аның составындагы муниципаль берәмлекләренә территорияләре

чикләрен билгеләү һәм аларның статусы турында» Татарстан Республикасы Законына 1 нче кушымта) тасвирлаудан гыйбарәт.

Дүсмәт авыл жирлегә Югары Ушма, Ишки, Көөк-Ерыкса, Олыяз, Тауиле һәм Шәдче авыл жирлекләре белән чиктәш.

Дүсмәт авыл жирлегә чиге Тауиле авыл жирлегә белән чиктәш жирдә Дүсмәт, Тауиле һәм Ишки авыл жирлекләре чикләре тоташкан урында Васильево (Әжмәк) авылыннан 1,6 км төньякта урнашкан 26 нчы тоташу ноктасыннан алып «Мамадыш урманчылыгы» Татарстан Республикасы дәүләт бюджет учреждениесенә Комазан участок урманчылыгындагы 20 нче урман кварталының төньяк-көнбатыш чиге буйлап 1,3 км төньяк-көнчыгышка таба, төньяк чиге буйлап 350 м көньяк-көнчыгышка таба һәм 1,1 км көнчыгышка таба уза, шуннан соң 1,7 км төньяк-көнчыгышка таба 15 нче урман кварталының төньяк-көнбатыш чиге буйлап Дүсмәт, Тауиле һәм Олыяз авыл жирлекләре чикләре тоташкан урында Васильево (Әжмәк) авылыннан 4,4 км төньяк-көнчыгышта урнашкан 15 нче тоташу ноктасына кадәр бара.

Дүсмәт авыл жирлегә чиге Олыяз авыл жирлегә белән чиктәш жирдә 15 нче тоташу ноктасыннан алып, сынык сызык ясап, 3,8 км көнчыгышка таба «Мамадыш урманчылыгы» Татарстан Республикасы дәүләт бюджет учреждениесенә Комазан участок урманчылыгындагы 15, 16, 17 нче урман кварталларының төньяк чиге буйлап уза, шуннан соң, сынык сызык ясап, төньяк-көнчыгышка таба 13 нче, 14 нче урман кварталларының көньяк-көнчыгыш һәм көньяк чикләре буйлап 2,4 км, авыл хужалыгы жирләре буйлап, сынык сызык ясап, 550 м бара, аннары 14 нче урман кварталының көньяк-көнчыгыш чиге буйлап 200 м төньяк-көнбатышка таба һәм 1,2 км төньяк-көнчыгышка таба уза, шуннан соң 6 нчы урман кварталының көньяк чиге буйлап 250 м төньяк-көнчыгышка таба, 300 м төньякка таба, 1,1 км төньяк-көнчыгышка таба һәм 650 м көньяк-көнчыгышка таба бара, авыл хужалыгы жирләре буйлап 50 м, 6 нчы урман кварталының көньяк чиге буйлап 350 м уза, шуннан соң төньяк-көнчыгышка таба, Мамадыш — Кукмара автомобиль юлына бүлеп бирелгән полосаны кисеп үтеп, авыл хужалыгы жирләре буйлап 100 м, 6 нчы урман кварталының көньяк чиге буйлап 250 м Дүсмәт, Олыяз һәм Шәдче авыл жирлекләре чикләре тоташкан урында Комазан башы авылыннан 600 м төньяк-көнчыгышта урнашкан 16 нчы тоташу ноктасына кадәр бара.

Дүсмәт авыл жирлегә чиге Шәдче авыл жирлегә белән чиктәш жирдә 16 нчы тоташу ноктасыннан алып, сынык сызык ясап, көнчыгышка таба «Мамадыш урманчылыгы» Татарстан Республикасы дәүләт бюджет учреждениесенә Комазан

участок урманчылыгындагы 7 нче, 8 нче урман кварталларының көньяк чиге буйлап 2,1 км, урман массивының көньяк чиге буйлап 100 м, авыл хужалыгы жирләре буйлап 100 м, урман массивының көньяк чиге буйлап 200 м, авыл хужалыгы жирләре буйлап 300 м уза, көньяк-көнчыгышка таба урман массивының көньяк-көнбатыш чиге буйлап, сынык сызык ясап, 700 м, 9 нчы урман кварталы буйлап 850 м бара, авыл хужалыгы жирләре буйлап 200 м, 9 нчы урман кварталы буйлап 150 м уза, аннары әлеге урман кварталының көнчыгыш чиге буйлап 900 м төньяк-көнбатышка таба һәм 750 м төньяк-көнчыгышка таба бара, шуннан соң 10 нчы урман кварталының көньяк-көнбатыш чиге буйлап 200 м көнчыгышка таба, 450 м көньяк-көнбатышка таба һәм 500 м көньяк-көнчыгышка таба бара, аннары әлеге урман кварталы буйлап, сынык сызык ясап, 550 м көньякка таба уза, аннары, сынык сызык ясап, көньяк-көнчыгышка таба авыл хужалыгы жирләре буйлап 100 м, 10 нчы, 11 нче урман кварталларының көньяк чиге буйлап, сынык сызык ясап, 950 м уза, 350 м авыл хужалыгы жирләре буйлап, 11 нче урман кварталының көньяк чиге буйлап 500 м Дүсмәт, Шәдче һәм Көек-Ерыкса авыл жирлекләре чикләре тоташкан урында Яңа Комазан авылынан 850 м төньяк-көнбатышта урнашкан 69 нчы тоташу ноктасына кадәр уза.

Дүсмәт авыл жирлегенә чиге Көек-Ерыкса авыл жирлегенә белән чиктәш жирдә 69 нчы тоташу ноктасынан алып көньякка таба, чокырларны, Комазан елгасын һәм аның текә ярларын кисеп үтеп, 2,7 км авыл хужалыгы жирләре буйлап, 200 м карьер буйлап уза, аннары «Мамадыш урманчылыгы» Татарстан Республикасы дәүләт бюджет учреждениесенә Комазан участок урманчылыгындагы 27 нче урман кварталының төньяк-көнчыгыш чиге буйлап 250 м төньяк-көнбатышка таба, төньяк чиге буйлап 500 м көнбатышка таба, төньяк-көнбатыш чиге буйлап 900 м көньяк-көнбатышка таба, көньяк-көнбатыш чиге буйлап 500 м көньяк-көнчыгышка таба бара, шуннан соң көньяк-көнбатышка таба 41 нче, 40 нчы урман кварталларының төньяк-көнбатыш чиге буйлап 1,2 км, Мамадыш — Кукмара автомобиль юлына бүлеп бирелгән полосаны кисеп үтеп, авыл хужалыгы жирләре буйлап, сынык сызык ясап, 100 м уза, аннары 600 м көньякка таба 39 нчы урман кварталының көнбатыш чиге буйлап бара, шуннан соң көньяк-көнбатышка таба 38 нче урман кварталының төньяк чиге буйлап 100 м, авыл хужалыгы жирләре буйлап 100 м уза, аннары көнбатышка таба 38 нче урман кварталының төньяк чиге буйлап, сынык сызык ясап, 1,3 км, 37 нче урман кварталының төньяк-көнчыгыш һәм төньяк-көнбатыш чикләре буйлап, сынык сызык ясап, 1,3 км Дүсмәт, Көек-Ерыкса һәм

Югары Ушма авыл жирлекләре чикләре тоташкан урында Иске Комазан авылыннан 1,5 км көньяк-көнбатышта урнашкан 23 нче тоташу ноктасына кадәр бара.

Дүсмәт авыл жирлегенә чиге Югары Ушма авыл жирлегенә белән чиктәш жирдә Дүсмәт, Югары Ушма һәм Ишки авыл жирлекләренә чикләре тоташкан урында Хәсәнша авылыннан 1,2 км төньяк-көнбатышта урнашкан 24 нче тоташу ноктасыннан алып 950 м көнчыгышка таба «Мамадыш урманчылыгы» Татарстан Республикасы дәүләт бюджет учреждениесенә Комазан участок урманчылыгындагы 22 нче урман кварталының көньяк чиге буйлап уза, шуннан соң авыл хужалыгы жирләренә буйлап, сынык сызык ясап, 250 м көньяк-көнчыгышка таба һәм, Васильев (Әжмәк) һәм Алкино авылларын тоташтыручы профиле автомобиль юлына бүлеп бирелгән полосаны кисеп үтеп, 200 м төньяк-көнчыгышка таба бара, аннары, сынык сызык ясап, 3,4 км төньяк-көнчыгышка таба 23 нче, 28 нче урман кварталларының көньяк-көнчыгыш һәм көньяк чикләренә буйлап уза, шуннан соң 29 нчы урман кварталының көнбатыш чиге буйлап, сынык сызык ясап, 850 м көньякка таба һәм көньяк-көнбатыш чиге буйлап 2,2 км көньяк-көнчыгышка таба бара, аннары 150 м авыл хужалыгы жирләренә буйлап уза, шуннан соң 1,7 км көнчыгышка таба 30 нчы, 31 нче урман кварталларының көньяк чиге буйлап бара, аннары 750 м төньяк-көнчыгышка таба 31 нче урман кварталының көньяк-көнчыгыш чиге буйлап уза, шуннан соң, сынык сызык ясап, 450 м көнчыгышка таба 35 нче урман кварталының төньяк чиге буйлап бара, аннары көньяк-көнчыгышка таба авыл хужалыгы жирләренә буйлап 200 м, кибеппаручы инешне кисеп үтеп, 35 нче, 36 нчы урман кварталларының төньяк-көнчыгыш чиге буйлап 100 м, авыл хужалыгы жирләренә буйлап 200 м, 36 нчы урман кварталының төньяк-көнчыгыш чиге буйлап, кибеппаручы инешне һәм аның текә ярын кисеп үтеп, 500 м, авыл хужалыгы жирләренә буйлап 200 м, 36 нчы урман кварталының төньяк-көнчыгыш чиге буйлап 200 м 23 нче тоташу ноктасына кадәр уза.

Дүсмәт авыл жирлегенә чиге Ишки авыл жирлегенә белән чиктәш жирдә 24 нче тоташу ноктасыннан алып 1,7 км көнбатышка таба, кибеппаручы инешне кисеп үтеп, «Мамадыш урманчылыгы» Татарстан Республикасы дәүләт бюджет учреждениесенә Комазан участок урманчылыгындагы 22 нче, 21 нче урман кварталларының көньяк чиге буйлап уза, шуннан соң 21 нче урман кварталының көнбатыш чиге буйлап 800 м төньяк-көнчыгышка таба һәм 500 м төньяк-көнбатышка таба бара, аннары 20 нче урман кварталының көньяк чиге буйлап, кибеппаручы инешне кисеп үтеп, 700 м көньяк-көнбатышка таба,

650 м төньяк-көнбатышка таба, көньяк-көнбатыш чиге буйлап
350 м төньяк-көнчыгышка таба һәм 1,1 км төньяк-көнбатышка таба
26 нчы тоташу ноктасына кадәр уза.

«Мамадыш муниципаль районы»
муниципаль берәмлегенең
һәм аның составындагы
муниципаль берәмлекләрнең
территорияләре чикләрен билгеләү
һәм аларның статусы турында»
Татарстан Республикасы Законына
8 нче кушымта

**Мамадыш муниципаль районының «Ишки авыл жирлеген»
муниципаль берәмлеге территориясеге чигенәң
картографик тасвирламасы**

Әлеге картографик тасвирлама «Ишки авыл жирлеген» муниципаль берәмлеге территориясеге чигенәң карта-схемасын («Мамадыш муниципаль районы» муниципаль берәмлегенәң һәм аның составындагы муниципаль берәмлекләрнең территорияләре чикләрен билгеләү һәм аларның статусы турында» Татарстан Республикасы Законына 1 нче кушымта) тасвирлаудан гыйбарәт.

Ишки авыл жирлеген Югары Ушма, Дүсмәт, Кече Кирмән, Никифорово, Сон һәм Тауиле авыл жирлекләрен белән чиктәш.

Ишки авыл жирлеген чиген Тауиле авыл жирлеген белән чиктәш жирдә Ишки, Тауиле һәм Никифорово авыл жирлекләрен чикләрен тоташкан урында Нагашево авылынан 1,9 км көньяк-көнбатышта урнашкан 27 нче тоташу ноктасынан алып көнчыгышка таба 30 м авыл хужалыгы жирләрен буйлап, 1,2 км урман полосасы буйлап уза, шуннан соң көньяк-көнчыгышка таба 150 м авыл хужалыгы жирләрен буйлап, 100 м урман массивының көньяк-көнбатыш чиген буйлап, 150 м урман полосасы буйлап, чокырны һәм кибеп баручы инешне кисеп үтеп, сынык сызык ясап, 600 м авыл хужалыгы жирләрен буйлап бара, аннары 300 м көньяк-көнбатышка таба чокыр төбен буенча уза, шуннан соң авыл хужалыгы жирләрен буйлап, Шыя елгасын кисеп үтеп, 1,9 км көньяк-көнчыгышка таба, Ишки – Түбән Тәкәнеш автомобиль юлына бүленеп бирелгән полосаны кисеп үтеп, 1,0 км төньяк-көнчыгышка таба, 1,9 км көньяк-көнчыгышка таба Югары Усы елгасына кадәр бара, әлеге елга агымы буенча 1,6 км өскә таба уза, шуннан соң көньяк-көнчыгышка таба 150 м авыл хужалыгы жирләрен буйлап, 800 м урман полосасының көньяк-көнбатыш чиген буйлап, 40 м авыл хужалыгы жирләрен буйлап

Ишки, Тауиле һәм Дүсмәт авыл жирлекләре чикләре тоташкан урында Васильево (Әжмәк) авылынан 1,6 км төньякта урнашкан 26 нчы тоташу ноктасына кадәр бара.

Ишки авыл жирлегенә чиге Дүсмәт авыл жирлегенә белән чиктәш жирдә Ишки, Дүсмәт һәм Югары Ушма авыл жирлекләренә чикләре тоташкан урында Хәсәнша авылынан 1,2 км төньяк-көнбатышта урнашкан 24 нче тоташу ноктасынан алып 1,7 км көнбатышка таба, кибең баручы инешне кисеп үтеп, «Мамадыш урманчылыгы» Татарстан Республикасы дәүләт бюджет учреждениесенәң Комазан участок урманчылыгындагы 22 нче, 21 нче урман кварталларының көньяк чиге буйлап уза, шуннан соң 21 нче урман кварталының көнбатыш чиге буйлап 800 м төньяк-көнчыгышка таба һәм 500 м төньяк-көнбатышка таба бара, аннары 20 нче урман кварталының көньяк чиге буйлап, кибең баручы инешне кисеп үтеп, 700 м көньяк-көнбатышка таба, 650 м төньяк-көнбатышка таба, көньяк-көнбатыш чиге буйлап 350 м төньяк-көнчыгышка таба һәм 1,1 км төньяк-көнбатышка таба 26 нчы тоташу ноктасына кадәр уза.

Ишки авыл жирлегенә чиге Югары Ушма авыл жирлегенә белән чиктәш жирдә 24 нче тоташу ноктасынан алып 1,1 км көньякка таба авыл хужалыгы жирләренә буйлап уза, шуннан соң көньяк-көнбатышка таба 200 м авыл хужалыгы жирләренә буйлап, 250 м урман полосасының көньяк-көнчыгыш чиге буйлап, Мамадыш – Теләче автомобиль юлына бүлеп бирелгән полосаны кисеп үтеп, 50 м авыл хужалыгы жирләренә буйлап, 100 м урман полосасының көньяк-көнчыгыш чиге буйлап, 50 м авыл хужалыгы жирләренә буйлап, 300 м урман полосасының көньяк-көнчыгыш чиге буйлап бара, аннары «Мамадыш урманчылыгы» Татарстан Республикасы дәүләт бюджет учреждениесенәң Норма участок урманчылыгындагы 7 нче урман кварталының төньяк-көнчыгыш чиге буйлап 1,7 км көньяк-көнчыгышка таба, көнчыгыш чиге буйлап 650 м көньякка таба, көньяк-көнчыгыш чиге буйлап 150 м көньяк-көнбатышка таба һәм көньяк чиге буйлап 350 м көнбатышка таба Ишки, Югары Ушма һәм Кече Кирмән авыл жирлекләренә чикләре тоташкан урында Су-Елга авылынан 900 м төньяк-көнчыгышта урнашкан 25 нче тоташу ноктасына кадәр уза.

Ишки авыл жирлегенә чиге Кече Кирмән авыл жирлегенә белән чиктәш жирдә 25 нче тоташу ноктасынан алып 900 м төньяк-көнбатышка таба «Мамадыш урманчылыгы» Татарстан Республикасы дәүләт бюджет учреждениесенәң Норма участок урманчылыгындагы 7 нче урман кварталының көньяк-көнбатыш чиге буйлап уза, шуннан соң 500 м көньяк-көнбатышка таба, кибең баручы инешне кисеп үтеп, 7 нче, 6 нчы урман кварталла-

рының көньяк-көнбатыш һәм көньяк-көнчыгыш чикләре буйлап бара, аннары, кибең баручы инешне кисеп үтеп, сынык сызык ясап, 2,7 км көньякка таба 14 нче, 17 нче урман кварталларының көнчыгыш чиге буйлап уза, шуннан соң, профильле автомобиль юлына бүлеп бирелгән полосаны кисеп үтеп, 1,1 км көнбатышка таба 17 нче урман кварталының көньяк чиге буйлап бара, аннары, сынык сызык ясап, 550 м төньякка таба 17 нче урман кварталының көнбатыш чиге буйлап уза, 400 м төньяк-көнбатышка таба, профильле автомобиль юлына бүлеп бирелгән полосаны һәм буаны кисеп үтеп, авыл хужалыгы жирләре буйлап бара, шуннан соң 150 м төньяк-көнчыгышка таба буаның уң яры буенча уза, аннары, сынык сызык ясап, 850 м төньяк-көнбатышка таба 13 нче урман кварталының көньяк чиге буйлап бара, сынык сызык ясап, 200 м көньякка таба авыл хужалыгы жирләре буйлап уза, аннары 350 м көньяк-көнбатышка таба сәнәгать объектының төньяк һәм көнбатыш чикләре буйлап бара, 300 м көньяк-көнчыгышка таба профильле автомобиль юлына бүлеп бирелгән полосаның төньяк-көнчыгыш чиге буйлап уза, аннары көньякка таба, профильле автомобиль юлына бүлеп бирелгән полосаны кисеп үтеп, авыл хужалыгы жирләре буйлап 150 м, 16 нчы урман кварталының көнчыгыш чиге буйлап 50 м, авыл хужалыгы жирләре буйлап 50 м һәм 150 м көньяк-көнбатышка таба бара, 16 нчы урман кварталының көньяк-көнчыгыш чиге буйлап, сынык сызык ясап, 1,4 км уза, шуннан соң 1,4 км көнбатышка таба 16 нчы, 15 нче урман кварталларының көньяк чиге буйлап бара, көньяк-көнбатышка таба 50 м авыл хужалыгы жирләре буйлап, 950 м 18 нче урман кварталы буйлап Ишки, Кече Кирмән һәм Сон авыл жирлекләре чикләре тоташкан урында Югары Сон авылынан 2,5 км төньяк-көнчыгышта урнашкан 32 нче тоташу ноктасына кадәр уза.

Ишки авыл жирлеге чиге Сон авыл жирлеге белән чиктәш жирдә Ишки, Сон һәм Никифорово авыл жирлекләре чикләре тоташкан урында Югары Сон авылынан 3,7 км төньяк-көнбатышта урнашкан 28 нче тоташу ноктасынан алып көнчыгышка таба «Кама урманчылыгы» Татарстан Республикасы дәүләт бюджет учреждениесенң Усали участка урманчылыгындагы 82 нче урман кварталының аерымланган кишәрлегенә төньяк чиге буйлап, кибең баручы инешне кисеп үтеп, 200 м, авыл хужалыгы жирләре буйлап 50 м, кибең баручы инешне кисеп үтеп, урман массивының көньяк чиге буйлап 50 м уза, шуннан соң авыл хужалыгы жирләре буйлап, «Мәскәү – Уфа» – Усали – Югары Сон һәм Мамадыш – Теләче автомобиль юлларын тоташтыручы профильле автомобиль юлына бүлеп бирелгән полосаны, инешне һәм урман массивын кисеп үтеп, 1,5 км көнчыгышка таба, 350 м

көнъяк-көнчыгышка таба инешкә кадәр бара, аның текә ярын кисеп үтә, әлеге инеш агымы буенча 950 м аска таба уза, шуннан соң төньяк-көнчыгышка таба авыл хужалыгы жирләре буйлап 50 м, «Мамадыш урманчылыгы» Татарстан Республикасы дәүләт бюджет учреждениесенең Норма участок урманчылыгындагы 9 нчы урман кварталының көнъяк чиге буйлап 150 м, авыл хужалыгы жирләре буйлап 200 м һәм 100 м көнъяк-көнчыгышка таба бара, 9 нчы, 10 нчы урман кварталларының көнъяк чиге буйлап, Сон елгасын кисеп үтеп, 300 м уза, шуннан соң төньяк-көнчыгышка таба авыл хужалыгы жирләре буйлап, сынык сызык ясап, 100 м, 10 нчы урман кварталының көнъяк чиге буйлап 250 м бара, 150 м авыл хужалыгы жирләре буйлап уза, шуннан соң 10 нчы урман кварталының көнъяк чиге буйлап 150 м төньяк-көнчыгышка таба һәм, Сон елгасын кисеп үтеп, 200 м көнъяк-көнчыгышка таба бара, аннары 800 м көнъякка таба, инешне кисеп үтеп, 11 нче, 15 нче урман кварталларының көнбатыш чиге буйлап уза, шуннан соң, сынык сызык ясап, 1,7 км көнъяк-көнбатышка таба, кибең баручы инешне кисеп үтеп, 18 нче урман кварталының төньяк-көнбатыш һәм көнбатыш чикләре буйлап 32 нче тоташу ноктасына кадәр бара.

Ишки авыл жирлегенә чиге Никифорово авыл жирлегенә белән чиктәш жирдә 27 нче тоташу ноктасыннан алып авыл хужалыгы жирләре буйлап 1,6 км көнъякка таба һәм 950 м көнъяк-көнчыгышка таба уза, 200 м чокырның көнъяк-көнбатыш чиге буйлап, сынык сызык ясап, 250 м авыл хужалыгы жирләре буйлап бара, аннары көнъяк-көнбатышка таба, Шыя елгасын һәм аның текә ярын кисеп үтеп, 150 м авыл хужалыгы жирләре буйлап, 200 м урман полосасы буйлап, Мамадыш – Теләче автомобиль юлына бүлеп бирелгән полосаны кисеп үтеп, 300 м авыл хужалыгы жирләре буйлап, 850 м урман полосасы буйлап, 300 м урман полосасының көнъяк-көнчыгыш чиге буйлап, 150 м авыл хужалыгы жирләре буйлап, 350 м урман полосасы буйлап уза, шуннан соң, сынык сызык ясап, 3,7 км көнъяк-көнчыгышка таба «Кызыл Йолдыз урманчылыгы» Татарстан Республикасы дәүләт бюджет учреждениесенең Әбде участок урманчылыгындагы 55 нче, 61 нче урман кварталларының төньяк-көнчыгыш һәм көнчыгыш чикләре буйлап бара, аннары авыл хужалыгы жирләре буйлап, «Мәскәү – Уфа» – Усали – Югары Сон һәм Мамадыш – Теләче автомобиль юлларын тоташтыручы профильне автомобиль юлына бүлеп бирелгән полосаны кисеп үтеп, 500 м көнъяк-көнчыгышка таба, 200 м көнъяк-көнбатышка таба уза, шуннан соң 300 м көнъяк-көнчыгышка таба 61 нче урман кварталының көнчыгыш чиге буйлап бара, аннары, сынык сызык ясап, 500 м көнъяк-көнбатышка таба, кибең баручы инешне

һәм «Мәскәү – Уфа» – Усали – Югары Сон һәм Мамадыш – Теләче автомобиль юлларын тоташтыручы профильле автомобиль юлына бүлеп бирелгән полосаны кисеп үтеп, 61 нче, 67 нче урман кварталларының көньяк-көнчыгыш чиге буйлап 28 нче тоташу ноктасына кадәр уза.

«Мамадыш муниципаль районы»
муниципаль берәмлегенең
һәм аның составындагы
муниципаль берәмлекләрнең
территорияләре чикләрен билгеләү
һәм аларның статусы турында»
Татарстан Республикасы Законына
9 нчы кушымта

**Мамадыш муниципаль районының «Катмыш авыл җирлеге»
муниципаль берәмлеге территориясе чигенең
картографик тасвирламасы**

Әлеге картографик тасвирлама «Катмыш авыл җирлеге» муниципаль берәмлеге территориясе чигенең карта-схемасын («Мамадыш муниципаль районы» муниципаль берәмлегенең һәм аның составындагы муниципаль берәмлекләрнең территорияләре чикләрен билгеләү һәм аларның статусы турында» Татарстан Республикасы Законына 1 нче кушымта) тасвирлаудан гыйбарәт.

Катмыш авыл җирлеге Түбән Сон, Урманчы, Усали авыл җирлекләре һәм Балык Бистәсе муниципаль районы белән чиктәш.

Катмыш авыл җирлеге чиге Усали авыл җирлеге белән чиктәш җирдә Катмыш, Усали авыл җирлекләре һәм Балык Бистәсе муниципаль районы чикләре тоташкан урында Баскан авылынан 1,2 км көнбатышта урнашкан 48 нче тоташу ноктасыннан алып төньяк-көнчыгышка таба 50 м авыл хужалыгы җирләре буйлап, 200 м урман полосасы буйлап, 150 м авыл хужалыгы җирләре буйлап, 250 м урман полосасының көньяк-көнчыгыш чиге буйлап, 250 м авыл хужалыгы җирләре буйлап, 200 м урман полосасының көньяк-көнчыгыш чиге буйлап уза, шуннан соң авыл хужалыгы җирләре буйлап 550 м төньяк-көнчыгышка таба, 750 м көньяк-көнчыгышка таба һәм 700 м көнчыгышка таба Бөрсет елгасына кадәр бара, әлеге елга агымы буенча 800 м аска таба Катмыш, Усали һәм Түбән Сон авыл җирлекләре чикләре тоташкан урында Баскан авылынан 900 м көнчыгышта урнашкан 47 нче тоташу ноктасына кадәр уза.

Катмыш авыл жирлеге чиге Түбән Сон авыл жирлеге белән чиктәш жирдә 47 нче тоташу ноктасыннан алып 900 м көньяк-көнбатышка таба авыл хужалыгы жирләре буйлап уза, шуннан соң көньяк-көнчыгышка таба 2,0 км авыл хужалыгы жирләре буйлап, 300 м сазлыкның көньяк-көнбатыш чиге буйлап, 400 м авыл хужалыгы жирләре буйлап, Мәскәү — Уфа федераль автомобиль юлына бүлеп бирелгән полосаны кисеп үтеп, Бөрсет елгасына кадәр бара, әлеге елга агымы буенча 2,3 км аска таба уза, шуннан соң, сынык сызык ясап, көньяк-көнбатышка таба, урман полосасын кисеп үтеп, 1,8 км авыл хужалыгы жирләре буйлап, 100 м урман полосасының көньяк-көнчыгыш чиге буйлап, «Мәскәү — Уфа» — Кама урман хужалыгы — Бөрсет автомобиль юлына бүлеп бирелгән полосаны кисеп үтеп, 300 м авыл хужалыгы жирләре буйлап бара, аннары урман утыртмалары буенча 50 м көньяк-көнбатышка таба һәм 50 м көньяк-көнчыгышка таба уза, «Мәскәү — Уфа» — Кама урман хужалыгы — Бөрсет автомобиль юлына бүлеп бирелгән полоса буйлап, аны кисеп үтеп, 100 м, «Кама урманчылыгы» Татарстан Республикасы дәүләт бюджет учреждениесенең Кама участок урманчылыгындагы 80 нче урман кварталының аерымланган кишәрлекләренең көньяк-көнбатыш чиге буйлап 1,8 км, авыл хужалыгы жирләре буйлап 50 м, сазлык буенча 100 м, авыл хужалыгы жирләре буйлап Бөрсет елгасына кадәр 100 м уза, әлеге елга агымы буенча 2,2 км аска таба бара, аннары көньяк-көнчыгышка таба, Бөрсет елгасының текә ярын кисеп үтеп, 100 м авыл хужалыгы жирләре буйлап, 100 м агач-куак үсемлекләре полосасының көньяк-көнбатыш чиге буйлап, 300 м авыл хужалыгы жирләре буйлап уза, кибең баручы инеш агымы буенча 750 м өскә таба бара, аннары 700 м көньякка таба, урман массивын кисеп үтеп, авыл хужалыгы жирләре буйлап Катмыш, Түбән Сон һәм Урманчы авыл жирлекләре чикләре тоташкан урында Еникей-Чишмә (Түбән Кыярлы) авылынан 2,3 км көньяк-көнчыгышта урнашкан 50 нче тоташу ноктасына кадәр уза.

Катмыш авыл жирлеге чиге Урманчы авыл жирлеге белән чиктәш жирдә 50 нче тоташу ноктасыннан алып көнбатышка таба авыл хужалыгы жирләре буйлап 40 м, «Кама урманчылыгы» Татарстан Республикасы дәүләт бюджет учреждениесенең Усали участок урманчылыгындагы 76 нчы урман кварталының көньяк чиге буйлап 900 м, агач-куак массивы буйлап 100 м, авыл хужалыгы жирләре буйлап, Бөрсет елгасын кисеп үтеп, 200 м, урман полосасының көньяк чиге буйлап 850 м уза, шуннан соң төньяк-көнбатышка таба, «Мәскәү — Уфа» — Кама урман хужалыгы — Бөрсет автомобиль юлына бүлеп бирелгән полосаны кисеп үтеп, 150 м авыл хужалыгы жирләре буйлап, 300 м

урман полосасының көньяк-көнбатыш чиге буйлап, 150 м авыл хужалыгы жирлэре буйлап, «Кама урманчылыгы» Татарстан Республикасы дәүләт бюджет учреждениесенең Кама участок урманчылыгындагы 76 нчы урман кварталының аерымланган кишәрлегенең көньяк-көнбатыш чиге буйлап 50 м бара, аннары авыл хужалыгы жирлэре буйлап 250 м төньяк-көнбатышка таба һәм 100 м көньяк-көнбатышка таба, 650 м урман полосасының көньяк-көнчыгыш чиге буйлап, урман массивын кисеп үтеп, 650 м авыл хужалыгы жирлэре буйлап Катмыш, Урманчы авыл жирлеклэре һәм Балык Бистәсе муниципаль районы чиклэре тоташкан урында Урманчы авылыннан 1,8 км төньяк-көнбатышта урнашкан 49 нчы тоташу ноктасына кадәр бара.

Катмыш авыл жирлеге чиге Балык Бистәсе муниципаль районы белән чиктәш жирдә 49 нчы тоташу ноктасыннан алып Мамадыш муниципаль районы чиге буйлап 48 нче тоташу ноктасына кадәр уза.

«Мамадыш муниципаль районы»
муниципаль берәмлегенең
һәм аның составындагы
муниципаль берәмлеклэрнең
территориялэре чиклэрен билгеләү
һәм аларның статусы турында»
Татарстан Республикасы Законына
10 нчы кушымта

**Мамадыш муниципаль районының «Көмешкүл авыл жирлеге»
муниципаль берәмлеге территориясе чигенең
картографик тасвирламасы**

Әлеге картографик тасвирлама «Көмешкүл авыл жирлеге» муниципаль берәмлеге территориясе чигенең карта-схемасын («Мамадыш муниципаль районы» муниципаль берәмлегенең һәм аның составындагы муниципаль берәмлеклэрнең территориялэре чиклэрен билгеләү һәм аларның статусы турында» Татарстан Республикасы Законына 1 нче кушымта) тасвирлаудан гыйбарәт.

Көмешкүл авыл жирлеге Келәүш, Түбән Тәкәнеш, Түбән Шүләңгер, Олыяз, Шәдче авыл жирлеклэре һәм Кукмара муниципаль районы белән чиктәш.

Көмешкүл авыл жирлеге чиге Келәүш авыл жирлеге белән чиктәш жирдә Көмешкүл, Келәүш авыл жирлеклэре һәм Кукмара муниципаль районы чиклэре тоташкан урында Алгай авылыннан 1,8 км төньяк-көнчыгышта «Мамадыш урманчылыгы» Татарстан Республикасы дәүләт бюджет учреждениесенең Келәүш

участок урманчылыгындагы 50 нче урман кварталының төньяк почмагында урнашкан 9 нчы тоташу ноктасыннан алып 500 м көньяк-көнчыгышка таба 50 нче урман кварталының төньяк-көнчыгыш чиге буйлап уза, шуннан соң 3,0 км төньяк-көнчыгышка таба 51, 52, 53 нче урман кварталларының төньяк чиге буйлап бара, аннары, сынык сызык ясап, 250 м көньяк-көнчыгышка таба 53 нче урман кварталының төньяк-көнчыгыш чиге буйлап уза, 550 м авыл хужалыгы жирләре буйлап бара, аннары 50 м көньяк-көнбатышка таба плотинаның төньяк-көнбатыш чиге буйлап уза, шуннан соң, сынык сызык ясап, 450 м төньяк-көнбатышка таба 53 нче урман кварталының көньяк-көнчыгыш чиге буйлап бара, аннары, сынык сызык ясап, 1,9 км көньяк-көнбатышка таба 53 нче, 52 нче урман кварталларының көньяк-көнчыгыш һәм көньяк чикләре буйлап уза, шуннан соң, сынык сызык ясап, 4,5 км көньяк-көнчыгышка таба 55, 58, 59, 60, 61 нче урман кварталларының төньяк-көнчыгыш һәм төньяк чикләре буйлап бара, аннары 2,0 км көнчыгышка таба 66 нчы, 67 нче урман кварталларының төньяк чиге буйлап Көмешкүл, Келәүш һәм Түбән Шүләнгер авыл жирлекләре чикләре тоташкан урында Сарбаш авылыннан 1,0 км көньякта «Мамадыш урманчылыгы» Татарстан Республикасы дәүләт бюджет учреждениесенә Келәүш участок урманчылыгындагы 67 нче урман кварталының төньяк-көнчыгыш почмагында урнашкан 11 нче тоташу ноктасына кадәр уза.

Көмешкүл авыл жирлегенә чиге Түбән Шүләнгер авыл жирлегенә белән чиктәш жирдә 11 нче тоташу ноктасыннан алып 67 нче урман кварталының көнчыгыш чиге буйлап 900 м көньякка таба һәм көньяк чиге буйлап 450 м төньяк-көнбатышка таба уза, шуннан соң көньякка таба 68 нче урман кварталының көнчыгыш чиге буйлап 150 м, кибең баручы инешне кисеп үтеп, 50 м авыл хужалыгы жирләре буйлап бара, аннары, сынык сызык ясап, көньяк-көнчыгышка таба 68 нче урман кварталының көнчыгыш чиге буйлап 300 м, авыл хужалыгы жирләре буйлап 50 м уза, шуннан соң, сынык сызык ясап, 1,3 км көньяк-көнчыгышка таба 68 нче урман кварталының көнчыгыш чиге буйлап Көмешкүл, Түбән Шүләнгер һәм Шәдче авыл жирлекләре чикләре тоташкан урында Урта Шүләнгер авылыннан 1,0 км көньяк-көнбатышта урнашкан 18 нче тоташу ноктасына кадәр бара.

Көмешкүл авыл жирлегенә чиге Шәдче авыл жирлегенә белән чиктәш жирдә 18 нче тоташу ноктасыннан алып көнбатышка таба «Мамадыш урманчылыгы» Татарстан Республикасы дәүләт бюджет учреждениесенә Келәүш участок урманчылыгындагы 68 нче урман кварталының көньяк чиге буйлап 1,0 км, авыл хужалыгы жирләре буйлап 200 м һәм 68 нче урман кварталының көньяк

чиге буйлап 200 м уза, шуннан соң 900 м төньяк-көнчыгышка таба 68 нче урман кварталының көнбатыш чиге буйлап бара, аннары авыл хужалыгы жирләре буйлап, кибеп баручы инешне һәм урман массивын кисеп үтеп, 350 м төньяк-көнчыгышка таба, 200 м төньяк-көнбатышка таба һәм 150 м көньяк-көнбатышка таба уза, шуннан соң, сынык сызык ясап, көньяк-көнбатышка таба 66 нчы, 72 нче урман кварталларының көнчыгыш чиге буйлап 3,4 км, авыл хужалыгы жирләре буйлап 200 м бара, аннары төньяк-көнбатышка таба 150 м авыл хужалыгы жирләре буйлап, 72 нче, 71 нче урман кварталларының көньяк чиге буйлап, сынык сызык ясап, 800 м, авыл хужалыгы жирләре буйлап 200 м уза, шуннан соң көньяк-көнбатышка таба 71 нче урман кварталының көньяк чиге буйлап, кибеп баручы инешне кисеп үтеп, 200 м, авыл хужалыгы жирләре буйлап 50 м, 71 нче урман кварталының көньяк чиге буйлап 150 м бара, аннары көнбатышка таба 70 нче урман кварталының көньяк-көнчыгыш чиге буйлап 200 м, авыл хужалыгы жирләре буйлап 100 м уза, шуннан соң 100 м көньяк-көнбатышка таба 70 нче урман кварталының көньяк-көнчыгыш чиге буйлап бара, аннары 73 нче урман кварталының көнчыгыш чиге буйлап 150 м көньяк-көнбатышка таба, 150 м көнбатышка таба һәм 1,2 км көньяк-көнчыгышка таба уза, 75 нче урман кварталының төньяк-көнчыгыш чиге буйлап 600 м, авыл хужалыгы жирләре буйлап 300 м бара, 75 нче урман кварталының төньяк-көнчыгыш чиге буйлап 1,7 км уза, шуннан соң 350 м көнбатышка таба 75 нче урман кварталының көньяк чиге буйлап бара, авыл хужалыгы жирләре буйлап 150 м, 75 нче урман кварталының көньяк чиге буйлап 800 м Көмешкүл, Шәдче һәм Олыяз авыл жирлекләре чикләре тоташкан урында Түбән Козгынчы авылыннан 1,1 км төньяк-көнчыгышта урнашкан 17 нче тоташу ноктасына кадәр уза.

Көмешкүл авыл жирлегенә чиге Олыяз авыл жирлегенә белән чиктәш жирдә 17 нче тоташу ноктасыннан алып 500 м төньяк-көнбатышка таба «Мамадыш урманчылыгы» Татарстан Республикасы дәүләт бюджет учреждениесенә Келәүш участок урманчылыгындагы 75 нче, 74 нче урман кварталларының көньяк чиге буйлап уза, шуннан соң авыл хужалыгы жирләре буйлап 300 м төньяк-көнбатышка таба һәм 150 м көньяк-көнбатышка таба бара, аннары төньяк-көнбатышка таба 150 м күл буенча уза, Шыя елгасы кушылдыгы агымы буенча 200 м өскә таба бара, Шыя елгасы агымы буенча, Түбән Тәкәнеш – Көмешкүл – Олыяз автомобиль юлына бүлеп бирелгән полосаны кисеп үтеп, 2,6 км өскә таба уза, шуннан соң авыл хужалыгы жирләре буйлап 1,9 км төньяк-көнбатышка таба һәм, чокырны һәм агач-куак массивын кисеп үтеп, 300 м көньякка таба бара, Шыя елгасы агы-

мы буюнча 300 м өскө таба уза, шуннан соң төньяк-көнбатышка таба авыл хужалыгы жирлөре буйлап 100 м, 2 нче урман кварталының аерымланган кишәрлегенең көньяк-көнбатыш чиге буйлап 300 м, урман полосасының төньяк-көнчыгыш чиге буйлап 100 м, авыл хужалыгы жирлөре буйлап, сынык сызык ясап, 800 м, урман полосасының төньяк-көнчыгыш чиге буйлап 100 м, авыл хужалыгы жирлөре буйлап 50 м, урман полосасының төньяк-көнчыгыш чиге буйлап 100 м, авыл хужалыгы жирлөре буйлап 50 м, урман полосасының төньяк-көнчыгыш чиге буйлап 300 м, урман полосасы буйлап 200 м уза, шуннан соң авыл хужалыгы жирлөре буйлап 300 м төньяк-көнбатышка таба, 650 м төньякка таба һәм 350 м көнбатышка таба Көмешкүл, Олыяз һәм Түбән Тәкәнеш авыл жирлеклөре чиклөре тоташкан урында Көмешкүл авылынан 2,3 км көньяк-көнбатышта урнашкан 12 нче тоташу ноктасына кадәр бара.

Көмешкүл авыл жирлеге чиге Түбән Тәкәнеш авыл жирлеге белән чиктәш жирдә 12 нче тоташу ноктасыннан алып төньяк-көнбатышка таба, Түбән Тәкәнеш – Көмешкүл – Олыяз автомобиль юлына бүлеп бирелгән полосаны кисеп үтеп, 750 м авыл хужалыгы жирлөре буйлап, урман полосасының төньяк-көнчыгыш чиге буйлап 500 м, урман полосасы буйлап 300 м, авыл хужалыгы жирлөре буйлап 50 м, урман полосасының төньяк-көнчыгыш чиге буйлап 100 м, урман полосасы буйлап 150 м уза, шуннан соң авыл хужалыгы жирлөре буйлап 1,2 км төньяк-көнбатышка таба һәм 500 м төньяк-көнчыгышка таба Көмешкүл, Түбән Тәкәнеш авыл жирлеклөре һәм Кукмара муниципаль районы чиклөре тоташкан урында Югары Тәкәнеш авылынан 2,0 км көнчыгышта урнашкан 8 нче тоташу ноктасына кадәр бара.

Көмешкүл авыл жирлеге чиге Кукмара муниципаль районы белән чиктәш жирдә 8 нче тоташу ноктасыннан алып Мамадыш муниципаль районы чиге буйлап 9 нчы тоташу ноктасына кадәр уза.

«Мамадыш муниципаль районы»
муниципаль берәмлегенең
һәм аның составындагы
муниципаль берәмлекләрнең
территорияләре чикләрен билгеләү
һәм аларның статусы турында»
Татарстан Республикасы Законына
11 нче кушымта

**Мамадыш муниципаль районының «Келәүш авыл жирлегенә»
муниципаль берәмлегенә территориясә чигенәң
картографик тасвирламасы**

Әлегә картографик тасвирлама «Келәүш авыл жирлегенә» муниципаль берәмлегенә территориясә чигенәң карта-схемасын («Мамадыш муниципаль районы» муниципаль берәмлегенең һәм аның составындагы муниципаль берәмлекләрнең территорияләре чикләрен билгеләү һәм аларның статусы турында» Татарстан Республикасы Законына 1 нче кушымта) тасвирлаудан гыйбарәт.

Келәүш авыл жирлегенә Көмешкүл, Түбән Шүләнгер авыл жирлекләренә, Кукмара муниципаль районы һәм Удмурт Республикасы белән чиктәш.

Келәүш авыл жирлегенә чигенә Көмешкүл авыл жирлегенә белән чиктәш жирдә Келәүш, Көмешкүл авыл жирлекләренә һәм Кукмара муниципаль районы чикләренә тоташкан урында Алгай авылынан 1,8 км төньяк-көнчыгышта «Мамадыш урманчылыгы» Татарстан Республикасы дәүләт бюджет учреждениесенәң Келәүш участок урманчылыгындагы 50 нче урман кварталының төньяк почмагында урнашкан 9 нчы тоташу ноктасыннан алып 500 м көньяк-көнчыгышка таба 50 нче урман кварталының төньяк-көнчыгыш чиген буйлап уза, шуннан соң 3,0 км төньяк-көнчыгышка таба 51, 52, 53 нче урман кварталларының төньяк чиген буйлап бара, аннары, сынык сызык ясап, 250 м көньяк-көнчыгышка таба 53 нче урман кварталының төньяк-көнчыгыш чиген буйлап уза, 550 м авыл хужалыгы жирләрен буйлап бара, аннары 50 м көньяк-көнбатышка таба плотинаның төньяк-көнбатыш чиген буйлап уза, шуннан соң, сынык сызык ясап, 450 м төньяк-көнбатышка таба 53 нче урман кварталының көньяк-көнчыгыш чиген буйлап бара, аннары, сынык сызык ясап, 1,9 км көньяк-көнбатышка таба 53 нче, 52 нче урман кварталларының көньяк-көнчыгыш һәм көньяк чикләрен буйлап уза, шуннан соң, сынык сызык ясап, 4,5 км көньяк-көнчыгышка таба 55, 58, 59, 60, 61 нче урман кварталларының төньяк-көнчыгыш һәм төньяк чикләрен буйлап бара, аннары 2,0 км көнчыгышка таба 66 нчы, 67 нче урман

кварталларының төньяк чиге буйлап Келәүш, Көмешкүл һәм Түбән Шүләнгер авыл жирлекләре чикләре тоташкан урында Сарбаш авылынан 1,0 км көньякта «Мамадыш урманчылыгы» Татарстан Республикасы дәүләт бюджет учреждениесенә Келәүш участок урманчылыгындагы 67 нче урман кварталының төньяк-көнчыгыш почмагында урнашкан 11 нче тоташу ноктасына кадәр уза.

Келәүш авыл жирлегенә чиге Кукмара муниципаль районы белән чиктәш жирдә 9 нчы тоташу ноктасынан алып Мамадыш муниципаль районы чиге буйлап Келәүш авыл жирлегенә, Кукмара муниципаль районы һәм Удмурт Республикасы чикләре тоташкан урында Гурьевка авылынан 2,8 км көньяк-көнчыгышта Нократ елгасы акваториясендә урнашкан 70 нче (15 нче) тоташу ноктасына кадәр уза.

Келәүш авыл жирлегенә чиге Удмурт Республикасы белән чиктәш жирдә 70 нче (15 нче) тоташу ноктасынан алып Татарстан Республикасы административ чиге буйлап Келәүш, Түбән Шүләнгер авыл жирлекләре һәм Удмурт Республикасы чикләре тоташкан урында Березовая Поляна поселогынан 300 м төньякта урнашкан 10 нчы тоташу ноктасына кадәр уза.

Келәүш авыл жирлегенә чиге Түбән Шүләнгер авыл жирлегенә белән чиктәш жирдә 10 нчы тоташу ноктасынан алып инеш агымы буенча 1,4 км өскә таба уза, шуннан соң төньяк-көнбатышка таба «Мамадыш урманчылыгы» Татарстан Республикасы дәүләт бюджет учреждениесенә Келәүш участок урманчылыгындагы 95, 93, 90 нчы урман кварталларының көньяк-көнбатыш чиге буйлап 2,3 км, авыл хужалыгы жирләре буйлап 100 м, 4 нче урман кварталының аерымланган кишәрлегенә төньяк-көнчыгыш чиге буйлап 150 м, урман полосасының көньяк-көнбатыш чиге буйлап 450 м бара, аннары 650 м көньяк-көнбатышка таба авыл хужалыгы жирләре буйлап кибең баручы инешкә кадәр уза, аның текә ярын кисеп үтә, әлегә инеш агымы буенча 2,2 км аска таба аның Юкәче елгасына койган жиренә кадәр бара, әлегә елга агымы буенча 250 м өскә таба уза, шуннан соң көньяк-көнбатышка таба 350 м авыл хужалыгы жирләре буйлап, «Мамадыш – Кукмара» — Келәүш автомобиль юлына бүлен бирелгән полосаны кисеп үтеп, 1,3 км урман полосасының көньяк-көнчыгыш чиге буйлап бара, аннары авыл хужалыгы жирләре буйлап 450 м көньяк-көнбатышка таба һәм, чокырны кисеп үтеп, 1,9 км төньяк-көнбатышка таба 11 нче тоташу ноктасына кадәр уза.

«Мамадыш муниципаль районы»
муниципаль берәмлегенең
һәм аның составындагы
муниципаль берәмлекләрнең
территорияләре чикләрен билгеләү
һәм аларның статусы турында»
Татарстан Республикасы Законына
12 нче кушымта

**Мамадыш муниципаль районының «Красная Горка авыл
жирлеге» муниципаль берәмлеге территориясә чигенең
картографик тасвирламасы**

Әлеге картографик тасвирлама «Красная Горка авыл
жирлеге» муниципаль берәмлеге территориясә чигенең карта-
схемасын («Мамадыш муниципаль районы» муниципаль берәм-
легенең һәм аның составындагы муниципаль берәмлекләрнең
территорияләре чикләрен билгеләү һәм аларның статусы турында»
Татарстан Республикасы Законына 1 нче кушымта) тасвир-
ладан гыйбарәт.

Красная Горка авыл жирлеге «Мамадыш шәһәре» муницип-
паль берәмлеге, Түбән Ушма, Омар, Отарка, Урта Кирмән һәм
Уразбахты авыл жирлекләре белән чиктәш.

Красная Горка авыл жирлеге чиге Түбән Ушма авыл
жирлеге белән чиктәш жирдә Красная Горка, Түбән Ушма
һәм Урта Кирмән авыл жирлекләре чикләре тоташкан урын-
да Түбән Ушма авылынан 2,8 км көньяк-көнбатышта урнаш-
кан 40 нчы тоташу ноктасынан алып көнчыгышка таба 50 м
авыл хужалыгы жирләре буйлап, 150 м урман полосасының
төньяк чиге буйлап, 600 м урман полосасы буйлап, 1,4 км ур-
ман полосасының көньяк чиге буйлап, 150 м авыл хужалыгы
жирләре буйлап, 1,0 км урман полосасының көньяк чиге буйлап
уза, шуннан соң авыл хужалыгы жирләре буйлап, Мамадыш —
Теләче автомобиль юлына бүлеп бирелгән полосаны кисеп үтеп,
1,5 км төньяк-көнчыгышка таба, 750 м көньяк-көнчыгышка таба,
Мамадыш — Теләче — Түбән Ушма автомобиль юлына бүлеп
бирелгән полосаны кисеп үтеп, 150 м төньяк-көнчыгышка таба,
150 м урман массивының көньяк-көнчыгыш чиге буйлап, урман
массивын кисеп үтеп, 800 м авыл хужалыгы жирләре буйлап
кибеп баручы инешкә кадәр бара, әлеге инеш агымы буенча 50 м
аска таба Ушма елгасына кадәр бара, 1,7 км Ушма елгасы агымы
буенча аска таба Красная Горка, Түбән Ушма авыл жирлекләре
һәм «Мамадыш шәһәре» муниципаль берәмлеге чикләре тоташ-

кан урында Красная Горка авылыннан 150 м төньякта Ушма елгасында урнашкан 39 нчы тоташу ноктасына кадәр уза.

Красная Горка авыл жирлегеге чиге «Мамадыш шәһәре» муниципаль берәмлегеге белән чиктәш жирдә Красная Горка авыл жирлегеге, «Мамадыш шәһәре» муниципаль берәмлегеге һәм Отарка авыл жирлегеге чикләре тоташкан урында Красная Горка авылыннан 1,5 км көньякта Беркас елгасында урнашкан 59 нчы тоташу ноктасыннан алып Беркас елгасы агымы буенча, профильле автомобиль юлына бүлеп бирелгән полосаны кисеп үтеп, 2,9 км аска таба уза, аннары 100 м төньяк-көнбатышка таба әлегә автомобиль юлына бүлеп бирелгән полосаның төньяк-көнчыгыш чиге буйлап юллар чатына кадәр бара, шуннан соң төньякка таба башка профильле автомобиль юлына бүлеп бирелгән полосаның көнчыгыш чиге буйлап 400 м уза, авыл хужалыгы жирләре буйлап, Ушма елгасын кисеп үтеп, 500 м бара, аннары 150 м көнбатышка таба Ушма елгасының сул яры буенча аңа инеш койган жиргә кадәр уза, әлегә инеш агымы буенча 1,2 км өскә таба бара, шуннан соң, сынык сызык ясап, 750 м көнбатышка таба, инешнең текә ярын кисеп үтеп, сәнәгать объектының төньяк чиге буйлап уза, аннары, сынык сызык ясап, 350 м көньякка таба, чокырны кисеп үтеп, авыл хужалыгы жирләре буйлап бара, шуннан соң көньяк-көнбатышка таба 400 м канау буенча, сынык сызык ясап, 550 м авыл хужалыгы жирләре буйлап Ушма елгасына кадәр уза, әлегә елга агымы буенча 650 м өскә таба бара, аннары авыл хужалыгы жирләре буйлап 600 м көнбатышка таба, 350 м төньяк-көнбатышка таба Ушма елгасына кадәр уза, әлегә елга агымы буенча 350 м өскә таба бара, Ушма елгасының элеккеге юлы буенча 500 м уза, әлегә елга агымы буенча 50 м өскә таба 39 нчы тоташу ноктасына кадәр уза.

Красная Горка авыл жирлегеге чиге Отарка авыл жирлегеге белән чиктәш жирдә 59 нчы тоташу ноктасыннан алып Беркас елгасы агымы буенча, Мамадыш шәһәрен әйләнеп узучы автомобиль юлына бүлеп бирелгән полосаны кисеп үтеп, 900 м өскә таба аңа кибеп баручы инеш койган жиргә кадәр уза, аның агымы буенча 1,7 км өскә таба бара, шуннан соң 1,7 км көньякка таба, урман полосасын һәм Мәскәү – Уфа федераль автомобиль юлына бүлеп бирелгән полосаны кисеп үтеп, авыл хужалыгы жирләре буйлап уза, аннары, сынык сызык ясап, 100 м көньяк-көнбатышка таба «Мамадыш урманчылыгы» Татарстан Республикасы дәүләт бюджет учреждениесенә Соколка участок урманчылыгындагы 41В урман кварталының аерымланган кишәрлегенә төньяк-көнбатыш чиге буйлап бара, шуннан соң авыл хужалыгы жирләре буйлап 100 м көнбатышка таба, 50 м көньякка таба уза, 650 м 41В урман кварталының аерымланган кишәрлегенә

көнбатыш чиге буйлап бара, аннары авыл хужалыгы жирләрә буйлап 100 м көнбатышка таба, 50 м көньякка таба уза, шуннан соң 250 м көньяк-көнбатышка таба 41В урман кварталының аерымланган кишәрлегенә көнбатыш чиге буйлап бара, 37В урман кварталының аерымланган кишәрлегенә көньяк-көнчыгыш чиге буйлап 100 м уза, аннары Пакшин елгасы агымы буенча 5,3 км аска таба бара, шуннан соң авыл хужалыгы жирләрә буйлап 100 м көньяк-көнчыгышка таба, 400 м көньяк-көнбатышка таба, сынык сызык ясап, 700 м көньяк-көнчыгышка таба, берничә тапкыр чокырларны кисеп үтеп, 1,1 км көньяк-көнбатышка таба уза, аннары 100 м инеш агымы буенча өскә таба бара, шуннан соң көньяк-көнчыгышка таба, сынык сызык ясап, 150 м авыл хужалыгы жирләрә буйлап, чокырны кисеп үтеп, 400 м агач-куак полосасының төньяк-көнчыгыш чиге буйлап Красная Горка, Отарка һәм Омар авыл жирлекләре чикләре тоташкан урында Керәшен Пакшины авылыннан 1,2 км көньяк-көнчыгышта урнашкан 62 нче тоташу ноктасына кадәр уза.

Красная Горка авыл жирлеге чиге Омар авыл жирлеге белән чиктәш жирдә 62 нче тоташу ноктасыннан алып 200 м көнбатышка таба агач-куак полосасының көньяк чиге буйлап уза, шуннан соң авыл хужалыгы жирләрә буйлап, Керәшен Пакшины һәм Югары Сикәнәс авылларын тоташтыручы профильне автомобиль юлына бүлеп бирелгән полосаны кисеп үтеп, 700 м көнбатышка таба, чокырны кисеп үтеп, 400 м көньяк-көнбатышка таба, 50 м урман массивының көньяк-көнчыгыш чиге буйлап бара, авыл хужалыгы жирләрә буйлап, чокырларны кисеп үтеп, 1,2 км көньяк-көнбатышка таба, 50 м көнбатышка таба уза, 150 м урман массивы буйлап бара, аннары Пакшин елгасы агымы буенча 3,5 км аска таба аңа Кутушка елгасы койган жиргә кадәр уза, әлегә елга агымы буенча 1,0 км өскә таба бара, шуннан соң көнбатышка таба, агач-куак үсемлекләренә яр буе массивын кисеп үтеп, 150 м авыл хужалыгы жирләрә буйлап, сынык сызык ясап, 700 м урман полосасының көньяк чиге буйлап, 250 м авыл хужалыгы жирләрә буйлап, 500 м урман полосасының көньяк чиге буйлап, 100 м авыл хужалыгы жирләрә буйлап, 300 м урман полосасының көньяк чиге буйлап, 250 м урман полосасы буйлап, 40 м авыл хужалыгы жирләрә буйлап кибең баручы инешкә кадәр уза, аның текә ярын кисеп үтә, аннары әлегә инеш агымы буенча 2,2 км өскә таба бара, шуннан соң төньяк-көнбатышка таба, текә ярын кисеп үтеп, 50 м авыл хужалыгы жирләрә буйлап, 50 м урман полосасының көньяк-көнбатыш чиге буйлап, аны кисеп үтеп, 50 м урман полосасы буйлап, 1,0 км авыл хужалыгы жирләрә буйлап уза, аннары чокырларны һәм Кутушка елгасының текә ярын кисеп

үтеп, сынык сызык ясап, 1,3 км төньяк-көнчыгышка таба авыл хужалыгы жирләре буйлап бара, Кутушка елгасы агымы буенча 2,0 км өскә таба уза, шуннан соң 40 м көнбатышка таба «Мамдыш урманчылыгы» Татарстан Республикасы дәүләт бюджет учреждениесең Соколка участок урманчылыгындагы 39В урман кварталының аерымланган кишәрлегенең көньяк чиге буйлап бара, аннары авыл хужалыгы жирләре буйлап, «Мәскәү — Уфа» — Сикәнәс автомобиль юлына бүлеп бирелгән полосаны кисеп үтеп, 1,7 км көнбатышка таба, агач-куак полосаларын кисеп үтеп, 500 м төньяк-көнчыгышка таба Красная Горка, Омар һәм Уразбахты авыл жирлекләре чикләре тоташкан урында Рус Кирмәне авылыннан 2,7 км көньякта урнашкан 56 нчы тоташу ноктасына кадәр уза.

Красная Горка авыл жирлегенә чиге Уразбахты авыл жирлегенә белән чиктәш жирдә 56 нчы тоташу ноктасыннан алып төньяк-көнчыгышка таба 450 м авыл хужалыгы жирләре буйлап, 150 м урман полосасының төньяк-көнбатыш чиге буйлап, 1,9 км авыл хужалыгы жирләре буйлап, 150 м урман полосасының төньяк-көнбатыш чиге буйлап, 100 м авыл хужалыгы жирләре буйлап, 250 м урман полосасының төньяк-көнбатыш чиге буйлап, 150 м урман полосасы буйлап, сынык сызык ясап, 400 м урман полосасының көньяк-көнчыгыш чиге буйлап кибең баручы инешнең текә ярын кисеп үтеп уза, әлегә инеш агымы буенча 800 м аска таба бара, шуннан соң 100 м төньякка таба «Мамдыш урманчылыгы» Татарстан Республикасы дәүләт бюджет учреждениесең Норма участок урманчылыгындагы 38В урман кварталының аерымланган кишәрлегенең көнчыгыш чиге буйлап уза, аннары авыл хужалыгы жирләре буйлап 550 м төньякка таба, 150 м төньяк-көнбатышка таба, 400 м төньяк-көнчыгышка таба, 350 м төньякка таба һәм 38В урман кварталының аерымланган кишәрлегенең көнбатыш чиге буйлап 50 м бара, шуннан соң инеш агымы буенча 400 м өскә таба уза, аннары төньяк-көнбатышка таба чокыр буенча 150 м, 37В урман кварталының аерымланган кишәрлегенең көньяк-көнбатыш чиге буйлап 100 м, авыл хужалыгы жирләре буйлап 250 м бара, 100 м урман массивының төньяк-көнчыгыш чиге буйлап, 100 м урман массивы буйлап, 250 м авыл хужалыгы жирләре буйлап, 38В урман кварталының аерымланган кишәрлегенең төньяк-көнчыгыш чиге буйлап 50 м уза, 37В урман кварталының аерымланган кишәрлегенең көнбатыш чиге буйлап 50 м төньяк-көнбатышка таба, 150 м төньяк-көнчыгышка таба һәм, Мәскәү — Уфа федераль автомобиль юлына бүлеп бирелгән полосаны кисеп үтеп, 50 м Красная Горка, Уразбахты һәм Урта Кирмән авыл жирлекләре чикләре тоташкан урында Рус Кирмәне авылыннан

3,4 км төньяк-көнчыгышта урнашкан 41 нче тоташу ноктасына кадәр бара.

Красная Горка авыл жирлеге чиге Урта Кирмән авыл жирлеге белән чиктәш жирдә 41 нче тоташу ноктасыннан алып «Мамадыш урманчылыгы» Татарстан Республикасы дәүләт бюджет учреждениесенең Норма участок урманчылыгындагы 67 нче урман кварталының көньяк-көнчыгыш чиге буйлап 500 м төньяк-көнчыгышка таба һәм көнчыгыш чиге буйлап 900 м төньякка таба уза, аннары, сынык сызык ясап, 4,0 км төньяк-көнбатышка таба 66, 64, 58, 53 нче урман кварталларының төньяк-көнчыгыш һәм көнчыгыш чикләре буйлап бара, шуннан соң, сынык сызык ясап, 2,2 км көньяк-көнчыгышка таба 51, 52, 54 нче урман кварталларының көньяк-көнбатыш һәм көнбатыш чикләре буйлап уза, аннары, сынык сызык ясап, 500 м көньяк-көнбатышка таба авыл хужалыгы жирләре буйлап бара, шуннан соң 54 нче урман кварталының көньяк-көнбатыш чиге буйлап 450 м көньяк-көнчыгышка таба һәм көньяк-көнчыгыш чиге буйлап 350 м төньяк-көнчыгышка таба уза, авыл хужалыгы жирләре буйлап 100 м, 54 нче урман кварталының көньяк-көнчыгыш чиге буйлап 1,1 км 40 нчы тоташу ноктасына кадәр бара.»;

3) 14 нче кушымтаны түбәндәге редакциядә баян итәргә:

«Мамадыш муниципаль районы»
муниципаль берәмлегенең
һәм аның составындагы
муниципаль берәмлекләрнең
территорияләре чикләрен билгеләү
һәм аларның статусы турында»
Татарстан Республикасы Законына
14 нче кушымта

**Мамадыш муниципаль районының «Көек-Ерыкса авыл
жирлеге» муниципаль берәмлеге территориясә чигенең
картографик тасвирламасы**

Әлеге картографик тасвирлама «Көек-Ерыкса авыл жирлеге» муниципаль берәмлеге территориясә чигенең карта-схемасын («Мамадыш муниципаль районы» муниципаль берәмлегенең һәм аның составындагы муниципаль берәмлекләрнең территорияләре чикләрен билгеләү һәм аларның статусы турында» Татарстан Республикасы Законына 1 нче кушымта) тасвирлаудан гыйбарәт.

Көөк-Ерыкса авыл жирлеге «Мамадыш шәһәре» муниципаль берәмлеге, Югары Ушма, Дүсмәт, Түбән Ушма, Түбән Шүләңгер, Отарка, Шәдче авыл жирлекләре, Алабуга муниципаль районы һәм Удмурт Республикасы белән чиктәш.

Көөк-Ерыкса авыл жирлеге чиге Дүсмәт авыл жирлеге белән чиктәш жирдә Көөк-Ерыкса, Дүсмәт һәм Шәдче авыл жирлекләре чикләре тоташкан урында Яңа Комазан авылыннан 850 м төньяк-көнбатышта урнашкан 69 нчы тоташу ноктасыннан алып көньякка таба, чокырларны, Комазан елгасын һәм аның текә ярларын кисеп үтеп, 2,7 км авыл хужалыгы жирләре буйлап, 200 м карьер буйлап уза, аннары «Мамадыш урманчылыгы» Татарстан Республикасы дәүләт бюджет учреждениесең Комазан участка урманчылыгындагы 27 нче урман кварталының төньяк-көнчыгыш чиге буйлап 250 м төньяк-көнбатышка таба, төньяк чиге буйлап 500 м көнбатышка таба, төньяк-көнбатыш чиге буйлап 900 м көньяк-көнбатышка таба, көньяк-көнбатыш чиге буйлап 500 м көньяк-көнчыгышка таба бара, шуннан соң көньяк-көнбатышка таба 41 нче, 40 нчы урман кварталларының төньяк-көнбатыш чиге буйлап 1,2 км, Мамадыш – Кукмара автомобиль юлына бүлеп бирелгән полосаны кисеп үтеп, авыл хужалыгы жирләре буйлап, сынык сызык ясап, 100 м уза, аннары 600 м көньякка таба 39 нчы урман кварталының көнбатыш чиге буйлап бара, шуннан соң көньяк-көнбатышка таба 38 нче урман кварталының төньяк чиге буйлап 100 м, авыл хужалыгы жирләре буйлап 100 м уза, аннары көнбатышка таба 38 нче урман кварталының төньяк чиге буйлап, сынык сызык ясап, 1,3 км, 37 нче урман кварталының төньяк-көнчыгыш һәм төньяк-көнбатыш чикләре буйлап, сынык сызык ясап, 1,3 км Көөк-Ерыкса, Югары Ушма һәм Дүсмәт авыл жирлекләре чикләре тоташкан урында Иске Комазан авылыннан 1,5 км көньяк-көнбатышта урнашкан 23 нче тоташу ноктасына кадәр бара.

Көөк-Ерыкса авыл жирлеге чиге Шәдче авыл жирлеге белән чиктәш жирдә 69 нчы тоташу ноктасыннан алып «Мамадыш урманчылыгы» Татарстан Республикасы дәүләт бюджет учреждениесең Комазан участка урманчылыгындагы 11 нче урман кварталының көньяк чиге буйлап 700 м көнчыгышка таба, төньяк-көнчыгыш чиге буйлап 2,0 км төньяк-көнбатышка таба, төньяк чиге буйлап 150 м көнбатышка таба уза, шуннан соң, сынык сызык ясап, 1,9 км төньяк-көнбатышка таба 3 нче урман кварталының төньяк-көнчыгыш чиге буйлап бара, аннары төньяк-көнчыгышка таба 900 м урман полосасының көньяк-көнчыгыш чиге буйлап, «Мамадыш – Кукмара» – Келәүш автомобиль юлына бүлеп бирелгән полосаны кисеп үтеп, 4,1 км авыл хужалыгы жирләре буйлап Көөк-Ерыкса, Шәдче һәм Түбән

Шүләнҗер авыл жирлекләре чикләре тоташкан урында Каргалы авылыннан 600 м төньяк-көнчыгышта урнашкан 19 нчы тоташу ноктасына кадәр уза.

Көек-Ерыкса авыл жирлегенә чиге Түбән Шүләнҗер авыл жирлегенә белән чиктәш жирдә 19 нчы тоташу ноктасыннан алып Шыя елгасы агымы буенча 1,2 км аска таба уза, шуннан соң көньякка таба авыл хужалыгы жирләре буйлап 450 м, «Мамадыш урманчылыгы» Татарстан Республикасы дәүләт бюджет учреждениесенә Келәүш участок урманчылыгындагы 3В урман кварталының аерымланган кишәрлегенә көнчыгыш чиге буйлап 200 м бара, аннары авыл хужалыгы жирләре буйлап 400 м көньякка таба, 350 м көньяк-көнчыгышка таба уза, инешне кисеп үтәп, 4 нче урман кварталының аерымланган кишәрлегенә көньяк-көнбатыш чиге буйлап 50 м бара, яр буга агач-куак массивын кисеп үтәп, 350 м авыл хужалыгы жирләре буйлап уза, шуннан соң инеш агымы буенча 150 м аска таба Шыя елгасы кушылдыгына кадәр бара, аннары аның агымы буенча 800 м аска таба уза, шуннан соң көньяк-көнчыгышка таба 1В урман кварталының аерымланган кишәрлегенә төньяк-көнчыгыш чиге буйлап 100 м, агач-куак массивының көньяк-көнбатыш чиге буйлап 200 м бара, 1В урман кварталының аерымланган кишәрлегенә төньяк чиге буйлап 200 м көньяк-көнчыгышка таба һәм 200 м төньяк-көнчыгышка таба уза, 150 м авыл хужалыгы жирләре буйлап, 100 м сазлыкның төньяк-көнбатыш чиге буйлап, 150 м авыл хужалыгы жирләре буйлап, 50 м агач-куак массивының көньяк-көнчыгыш чиге буйлап, 200 м авыл хужалыгы жирләре буйлап, 1В урман кварталының аерымланган кишәрлегенә төньяк-көнбатыш чиге буйлап 100 м бара, аннары авыл хужалыгы жирләре буйлап 300 м төньяк-көнчыгышка таба, сынык сызык ясап, 1,3 км төньякка таба уза, шуннан соң төньяк-көнчыгышка таба 1,6 км урман полосасының көньяк-көнчыгыш чиге буйлап, 200 м карьер буенча, 106 нчы урман кварталының көньяк-көнчыгыш чиге буйлап 1,1 км бара, аннары 2,6 км төньяк-көнбатышка таба 106 нчы, 105 нче урман кварталларының төньяк-көнчыгыш чиге буйлап уза, 104 нче урман кварталының көньяк-көнчыгыш чиге буйлап 200 м һәм 400 м көнчыгышка таба Көек-Ерыкса, Түбән Шүләнҗер авыл жирлекләре һәм Удмурт Республикасы чикләре тоташкан урында Яңа Чиркәс авылыннан 3,2 км төньяк-көнбатышта «Мамадыш урманчылыгы» Татарстан Республикасы дәүләт бюджет учреждениесенә Келәүш участок урманчылыгындагы 104 нче урман кварталының көнчыгыш почмагында урнашкан 20 нче тоташу ноктасына кадәр бара.

Көөк-Ерыкса авыл жирлеге чиге Удмурт Республикасы белән чиктәш жирдә 20 нче тоташу ноктасыннан алып Татарстан Республикасы административ чиге буйлап Көөк-Ерыкса авыл жирлеге, Алабуга муниципаль районы һәм Удмурт Республикасы чикләре тоташкан урында Яңа Чиркәс авылыннан 2,5 км төньякта Нократ елгасы акваториясендә урнашкан 74 нче (16 нчы) тоташу ноктасына кадәр уза.

Көөк-Ерыкса авыл жирлеге чиге Алабуга муниципаль районы белән чиктәш жирдә 74 нче (16 нчы) тоташу ноктасыннан алып Мамадыш муниципаль районы чиге буйлап Көөк-Ерыкса, Отарка авыл жирлекләре һәм Алабуга муниципаль районы чикләре тоташкан урында Мамадыш шәһәренең төньяк-көнчыгыш чигеннән 2,8 км төньяк-көнчыгышта Анзирка елгасында урнашкан 38 нче тоташу ноктасына кадәр уза.

Көөк-Ерыкса авыл жирлеге чиге Отарка авыл жирлеге белән чиктәш жирдә Көөк-Ерыкса, Отарка авыл жирлекләре һәм «Мамадыш шәһәре» муниципаль берәмлеге чикләре тоташкан урында Яковка авылыннан 5,2 км көньяк-көнчыгышта урнашкан 37 нче тоташу ноктасыннан алып төньяк-көнчыгышка таба исемсез утрау буенча 150 м Нократ елгасына кадәр, әлеге елга акваториясе буенча 500 м уза, шуннан соң көнчыгышка таба «Мамадыш урманчылыгы» Татарстан Республикасы дәүләт бюджет учреждениесенең Комазан участок урманчылыгындагы 33В урман кварталының аерымланган кишәрлегенең төньяк чиге буйлап, инешне кисеп үтеп, 150 м, авыл хужалыгы жирләре буйлап 1,4 км, сазлыкны кисеп үтеп, 33В урман кварталының аерымланган кишәрлегенең төньяк чиге буйлап 150 м, авыл хужалыгы жирләре буйлап 100 м, сазлык буенча 100 м, 32В урман кварталының аерымланган кишәрлегенең көньяк чиге буйлап 600 м Анзирка елгасына кадәр, кибеп баручы инешне кисеп үтеп, 38 нче тоташу ноктасына кадәр бара.

Көөк-Ерыкса авыл жирлеге чиге «Мамадыш шәһәре» муниципаль берәмлеге белән чиктәш жирдә Көөк-Ерыкса авыл жирлеге, «Мамадыш шәһәре» муниципаль берәмлеге һәм Түбән Ушма авыл жирлекләре чикләре тоташкан урында Түбән Ушма авылыннан 3,1 км төньяк-көнчыгышта урнашкан 36 нчы тоташу ноктасыннан алып төньяк-көнчыгышка таба 1,9 км Мамадыш шәһәрен әйләнеп узучы автомобиль юлына бүлеп бирелгән полосаның төньяк-көнбатыш чиге буйлап, Мамадыш – Кукмара автомобиль юлына бүлеп бирелгән полосаны, юл бие урман полосасын һәм урман массивын кисеп үтеп, 450 м авыл хужалыгы жирләре буйлап уза, шуннан соң «Мамадыш урманчылыгы» Татарстан Республикасы дәүләт бюджет учреждениесенең Комазан участок урманчылыгындагы 50В урман кварталының көньяк-

көнбатыш чиге буйлап 400 м көньяк-көнчыгышка таба, 150 м төньяк-көнчыгышка таба, авыл хужалыгы жирләрә буйлап 200 м бара, аннары көньяк-көнчыгышка таба 50В урман кварталының көньяк-көнбатыш чиге буйлап 500 м, авыл хужалыгы жирләрә буйлап 50 м, 50В, 51В урман кварталларының көньяк-көнбатыш чиге буйлап, сынык сызык ясап, 1,9 км уза, шуннан соң авыл хужалыгы жирләрә буйлап 250 м көньяк-көнчыгышка таба, 40 м төньяк-көнчыгышка таба бара, аннары 51В урман кварталының көньяк-көнбатыш чиге буйлап, сынык сызык ясап, 800 м көньяк-көнчыгышка таба, көньяк-көнчыгыш чиге буйлап 150 м төньяк-көнчыгышка таба, 100 м авыл хужалыгы жирләрә буйлап уза, шуннан соң төньяк-көнбатышка таба 150 м Нократ елгасы ермагының көньяк-көнбатыш чиге буйлап, 150 м авыл хужалыгы жирләрә буйлап, 100 м күлнең көньяк-көнбатыш чиге буйлап бара, аннары төньяк-көнчыгышка таба 150 м күл буенча, 100 м авыл хужалыгы жирләрә буйлап, 350 м Нократ елгасы акваториясе буенча исемсез утрауга кадәр уза, шуннан соң 450 м көньяк-көнчыгышка таба исемсез утрау буйлап 37 нче тоташу ноктасына кадәр бара.

Көек-Ерыкса авыл жирлеге чиге Түбән Ушма авыл жирлеге белән чиктәш жирдә Көек-Ерыкса, Түбән Ушма һәм Югары Ушма авыл жирлекләре чикләре тоташкан урында Хафиз авылынан 1,8 км төньяк-көнчыгышта урнашкан 35 нче тоташу ноктасынан алып төньяк-көнчыгышка таба «Мамадыш урманчылыгы» Татарстан Республикасы дәүләт бюджет учреждениесенең Комазан участок урманчылыгындагы 52 нче, 47 нче урман кварталларының көньяк-көнчыгыш чиге буйлап, инешне кисеп үтеп, сынык сызык ясап, 2,9 км, авыл хужалыгы жирләрә буйлап, кибең баручы инешне кисеп үтеп, 150 м, 47 нче, 48 нче урман кварталларының көньяк-көнчыгыш һәм көньяк чикләре буйлап 1,0 км уза, аннары 350 м көньяк-көнчыгышка таба 48 нче урман кварталының көньяк чиге буйлап бара, шуннан соң, сынык сызык ясап, 1,7 км көньяк-көнбатышка таба 49 нчы, 53 нче урман кварталларының төньяк-көнбатыш һәм көнбатыш чикләре буйлап уза, аннары көньяк-көнчыгышка таба 53 нче урман кварталының көньяк-көнбатыш чиге буйлап 2,1 км, авыл хужалыгы жирләрә буйлап 100 м, 53 нче урман кварталының көньяк чиге буйлап, сынык сызык ясап, 100 м бара, шуннан соң авыл хужалыгы жирләрә буйлап 1,7 км көньяк-көнчыгышка таба, 500 м көньякка таба уза, аннары 50 м көньяк-көнчыгышка таба чокыр төбе буенча бара, шуннан соң кибең баручы инеш агымы буенча 800 м аска таба аның инешкә койган жиренә кадәр уза, әлегә инеш агымы буенча 900 м аска таба башка инеш белән кушылган жиренә кадәр бара, аның агымы буенча 350 м өскә

таба уза, аннары авыл хужалыгы жирләре буйлап, инешнең текә ярын һәм чокырны кисеп үтеп, сынык сызык ясап, 700 м көнчыгышка таба 36 нчы тоташу ноктасына кадәр бара.

Көөк-Ерыкса авыл жирлеге чиге Югары Ушма авыл жирлеге белән чиктәш жирдә 23 нче тоташу ноктасыннан алып 5,9 км көньякка таба «Мамадыш урманчылыгы» Татарстан Республикасы дәүләт бюджет учреждениесенең Комазан участок урманчылыгындагы 37, 46, 52 нче урман кварталларының көнбатыш чиге буйлап уза, шуннан соң 1,0 км көнчыгышка таба 52 нче урман кварталының көньяк чиге буйлап 35 нче тоташу ноктасына кадәр бара.»;

4) 16 – 24 нче кушымталарны түбәндәге редакциядә бәян итәргә:

«Мамадыш муниципаль районы»
муниципаль берәмлегенең
һәм аның составындагы
муниципаль берәмлекләрнең
территорияләре чикләрен билгеләү
һәм аларның статусы турында»
Татарстан Республикасы Законына
16 нчы кушымта

**Мамадыш муниципаль районының «Кече Кирмән авыл
жирлеге» муниципаль берәмлеге территориясе чигенең
картографик тасвирламасы**

Әлеге картографик тасвирлама «Кече Кирмән авыл жирлеге» муниципаль берәмлеге территориясе чигенең картасхемасын («Мамадыш муниципаль районы» муниципаль берәмлегенең һәм аның составындагы муниципаль берәмлекләрнең территорияләре чикләрен билгеләү һәм аларның статусы турында» Татарстан Республикасы Законына 1 нче кушымта) тасвирлаудан гыйбарәт.

Кече Кирмән авыл жирлеге Югары Ушма, Ишки, Түбән Сон, Урта Кирмән, Сон һәм Яке авыл жирлекләре белән чиктәш.

Кече Кирмән авыл жирлеге чиге Ишки авыл жирлеге белән чиктәш жирдә Кече Кирмән, Ишки һәм Югары Ушма авыл жирлекләре чикләре тоташкан урында Су-Елга авылыннан 900 м төньяк-көнчыгышта урнашкан 25 нче тоташу ноктасыннан алып 900 м төньяк-көнбатышка таба «Мамадыш урманчылыгы» Татарстан Республикасы дәүләт бюджет учреждениесенең Норма участок урманчылыгындагы 7 нче урман кварталының

көнъяк-көнбатыш чиге буйлап уза, шуннан соң 500 м көнъяк-көнбатышка таба, кибеп баручы инешне кисеп үтеп, 7 нче, 6 нчы урман кварталларының көнъяк-көнбатыш һәм көнъяк-көнчыгыш чикләре буйлап бара, аннары, кибеп баручы инешне кисеп үтеп, сынык сызык ясап, 2,7 км көнъякка таба 14 нче, 17 нче урман кварталларының көнчыгыш чиге буйлап уза, шуннан соң, профильле автомобиль юлына бүлеп бирелгән полосаны кисеп үтеп, 1,1 км көнбатышка таба 17 нче урман кварталының көнъяк чиге буйлап бара, аннары, сынык сызык ясап, 550 м төнъякка таба 17 нче урман кварталының көнбатыш чиге буйлап уза, 400 м төнъяк-көнбатышка таба, профильле автомобиль юлына бүлеп бирелгән полосаны һәм буаны кисеп үтеп, авыл хужалыгы жирләре буйлап бара, шуннан соң 150 м төнъяк-көнчыгышка таба буаның уң яры буенча уза, аннары, сынык сызык ясап, 850 м төнъяк-көнбатышка таба 13 нче урман кварталының көнъяк чиге буйлап бара, сынык сызык ясап, 200 м көнъякка таба авыл хужалыгы жирләре буйлап уза, аннары 350 м көнъяк-көнбатышка таба сәнэгать объектының төнъяк һәм көнбатыш чикләре буйлап бара, 300 м көнъяк-көнчыгышка таба профильле автомобиль юлына бүлеп бирелгән полосаның төнъяк-көнчыгыш чиге буйлап уза, аннары көнъякка таба, профильле автомобиль юлына бүлеп бирелгән полосаны кисеп үтеп, авыл хужалыгы жирләре буйлап 150 м, 16 нчы урман кварталының көнчыгыш чиге буйлап 50 м, авыл хужалыгы жирләре буйлап 50 м һәм 150 м көнъяк-көнбатышка таба бара, 16 нчы урман кварталының көнъяк-көнчыгыш чиге буйлап, сынык сызык ясап, 1,4 км уза, шуннан соң 1,4 км көнбатышка таба 16 нчы, 15 нче урман кварталларының көнъяк чиге буйлап бара, көнъяк-көнбатышка таба 50 м авыл хужалыгы жирләре буйлап, 950 м 18 нче урман кварталы буйлап Кече Кирмән, Ишки һәм Сон авыл жирлекләре чикләре тоташкан урында Югары Сон авылынан 2,5 км төнъяк-көнчыгышта урнашкан 32 нче тоташу ноктасына кадәр уза.

Кече Кирмән авыл жирлеге чиге Югары Ушма авыл жирлеге белән чиктәш жирдә Кече Кирмән, Югары Ушма һәм Урта Кирмән авыл жирлекләре чикләре тоташкан урында Су-Елга авылынан 700 м көнъяк-көнчыгышта урнашкан 33 нче тоташу ноктасынан алып төнъякка таба 200 м урман полосасының көнчыгыш чиге буйлап, «Мамадыш – Теләче» – Кече Кирмән автомобиль юлына бүлеп бирелгән полосаны кисеп үтеп, 50 м авыл хужалыгы жирләре буйлап, 200 м урман полосасының көнчыгыш чиге буйлап, кибеп баручы инешне кисеп үтеп, 850 м авыл хужалыгы жирләре буйлап 25 нче тоташу ноктасына кадәр уза.

Кече Кирмән авыл жирлеге чиге Урта Кирмән авыл жирлеге белән чиктәш жирдә Кече Кирмән, Урта Кирмән һәм Яке авыл жирлекләре чикләре тоташкан урында Норма авылыннан 2,4 км көньяк-көнбатышта урнашкан 43 нче тоташу ноктасыннан алып төньяк-көнчыгышка таба, «Мәскәү – Уфа» – Урта Кирмән – Кече Кирмән автомобиль юлына бүлеп бирелгән полосаны кисеп үтеп, 50 м авыл хужалыгы жирләре буйлап, 200 м урман полосасының көньяк-көнчыгыш чиге буйлап, 50 м авыл хужалыгы жирләре буйлап, 100 м урман полосасының көньяк-көнчыгыш чиге буйлап уза, шуннан соң авыл хужалыгы жирләре буйлап, Кирмән елгасын кисеп үтеп, 2,1 км төньяк-көнчыгышка таба, 600 м төньякка таба бара, 450 м урман полосасының көнчыгыш чиге буйлап, 1,5 км авыл хужалыгы жирләре буйлап уза, аннары 250 м көньяк-көнбатышка таба «Мамадыш урманчылыгы» Татарстан Республикасы дәүләт бюджет учреждениесең Норма участок урманчылыгындагы 41 нче урман кварталының көньяк-көнчыгыш чиге буйлап бара, шуннан соң, сынык сызык ясап, 2,0 км төньякка таба 41 нче, 40 нчы урман кварталларының көнбатыш чиге буйлап, төньяк-көнчыгышка таба 40 нчы урман кварталының төньяк-көнбатыш чиге буйлап 600 м, авыл хужалыгы жирләре буйлап 150 м уза, 40 нчы, 37 нче урман кварталларының төньяк-көнбатыш чиге буйлап 600 м бара, аннары, сынык сызык ясап, 1,6 км төньякка таба 36 нчы урман кварталының көнбатыш чиге буйлап уза, шуннан соң, кибеп баручы инешне кисеп үтеп, 1,0 км көньяк-көнбатышка таба 35 нче урман кварталының көньяк-көнчыгыш чиге буйлап бара, аннары 2,2 км төньяк-көнбатышка таба, сазлыкны кисеп үтеп, 34 нче урман кварталының көньяк-көнбатыш чиге буйлап 33 нче тоташу ноктасына кадәр уза.

Кече Кирмән авыл жирлеге чиге Яке авыл жирлеге белән чиктәш жирдә Кече Кирмән, Яке һәм Түбән Сон авыл жирлекләре чикләре тоташкан урында Түбән Яке авылыннан 1,4 км төньяк-көнбатышта урнашкан 44 нче тоташу ноктасыннан алып төньяк-көнчыгышка таба, урман массивын кисеп үтеп, 850 м авыл хужалыгы жирләре буйлап, 100 м урман полосасының көньяк-көнчыгыш чиге буйлап, 50 м авыл хужалыгы жирләре буйлап, Түбән Яке һәм Югары Яке авылларын тоташтыручы профильне автомобиль юлына бүлеп бирелгән полосаны кисеп үтеп, 650 м урман полосасының көньяк-көнчыгыш чиге буйлап, Омар елгасын кисеп үтеп, 200 м авыл хужалыгы жирләре буйлап, «Мамадыш урманчылыгы» Татарстан Республикасы дәүләт бюджет учреждениесең Норма участок урманчылыгындагы 86 нчы урман кварталының аерымланган кишәрлегенең көньяк-көнчыгыш чиге буйлап 1,0 км, авыл хужалыгы жирләре буйлап,

сынык сызык ясап, 1,1 км уза, аннары 50 м төньяк-көнбатышка таба 76 нчы урман кварталының көньяк-көнбатыш чиге буйлап бара, шуннан соң авыл хужалыгы жирләре буйлап 150 м төньяк-көнбатышка таба, 50 м төньяк-көнчыгышка таба, 76 нчы урман кварталының төньяк-көнбатыш чиге буйлап 400 м уза, аннары, Югары Яке һәм Урта Кирмән авылларын тоташтыручы профильле автомобиль юлына бүлеп бирелгән полосаны кисеп үтеп, 50 м төньяк-көнбатышка таба, 75 нче, 73 нче урман кварталларының көньяк-көнбатыш чиге буйлап, кибеп баручы инешне кисеп үтеп, сынык сызык ясап, 1,6 км бара, шуннан соң 700 м төньякка таба 73 нче урман кварталының көнбатыш чиге буйлап уза, аннары 72 нче урман кварталының көньяк-көнбатыш чиге буйлап, кибеп баручы инешне кисеп үтеп, 800 м төньяк-көнбатышка таба, көнбатыш чиге буйлап 250 м төньяк-көнчыгышка таба һәм 800 м төньякка таба бара, шуннан соң, сынык сызык ясап, 2,1 км төньяк-көнчыгышка таба 72 нче, 70 нче урман кварталларының төньяк-көнбатыш һәм көнбатыш чикләре буйлап уза, аннары 1,3 км көньяк-көнчыгышка таба 70 нче, 71 нче урман кварталларының төньяк-көнчыгыш чикләре буйлап бара, шуннан соң 1,1 км көньякка таба 71 нче урман кварталының көнчыгыш чиге буйлап уза, аннары, сынык сызык ясап, 600 м көньяк-көнчыгышка таба 74 нче урман кварталының төньяк-көнчыгыш чиге буйлап 43 нче тоташу ноктасына кадәр бара.

Кече Кирмән авыл жирлеге чиге Түбән Сон авыл жирлеге белән чиктәш жирдә Кече Кирмән, Түбән Сон һәм Сон авыл жирлекләре чикләре тоташкан урында Югары Яке авылынан 2,3 км көнбатышта урнашкан 45 нче тоташу ноктасыннан алып, сынык сызык ясап, көньяк-көнчыгышка таба «Кама урманчылыгы» Татарстан Республикасы дәүләт бюджет учреждениесенә Усали участок урманчылыгындагы 34, 35, 37 нче урман кварталларының төньяк-көнчыгыш, көнчыгыш һәм көньяк-көнчыгыш чикләре буйлап 3,2 км, авыл хужалыгы жирләре буйлап 200 м, 37, 39, 43 нче урман кварталларының көнчыгыш чиге буйлап 3,6 км 44 нче тоташу ноктасына кадәр уза.

Кече Кирмән авыл жирлеге чиге Сон авыл жирлеге белән чиктәш жирдә 32 нче тоташу ноктасыннан алып, сынык сызык ясап, 1,4 км көньяк-көнбатышка таба «Мамадыш урманчылыгы» Татарстан Республикасы дәүләт бюджет учреждениесенә Норма участок урманчылыгындагы 18 нче урман кварталының көнбатыш чиге буйлап уза, шуннан соң көньяк-көнчыгышка таба 20 нче, 22 нче урман кварталларының көнбатыш чиге буйлап, кибеп баручы инешне кисеп үтеп, сынык сызык ясап, 1,2 км, кибеп баручы инешне кисеп үтеп, 250 м авыл хужалыгы жирләре буйлап, 22 нче урман кварталының көнбатыш чиге буйлап

200 м, авыл хужалыгы жирләрә буйлап, сынык сызык ясап, 150 м, 22 нче урман кварталының көньяк-көнбатыш чиге буйлап 300 м бара, аннары 25 нче урман кварталының көнбатыш чиге буйлап 600 м көньякка таба һәм 700 м төньяк-көнбатышка таба уза, шуннан соң, сынык сызык ясап, 1,7 км көньяк-көнбатышка таба 25 нче, 27 нче урман кварталларының көнбатыш һәм төньяк-көнбатыш чикләре буйлап бара, 600 м авыл хужалыгы жирләрә буйлап уза, шуннан соң көньяк-көнчыгышка таба 100 м авыл хужалыгы жирләрә буйлап, сынык сызык ясап, 2,5 км, кибең баручы инешне кисеп үтеп, 27 нче, 29 нчы урман кварталларының көньяк-көнбатыш һәм төньяк-көнбатыш чикләре буйлап бара, аннары көньяк-көнбатышка таба 32 нче урман кварталының көнбатыш чиге буйлап 1,1 км, Кече Сон һәм Югары Яке авылларынын тоташтыручы профильле автомобиль юлына бүлеп бирелгән полосаны кисеп үтеп, 600 м авыл хужалыгы жирләрә буйлап 45 нче тоташу ноктасына кадәр уза.

«Мамадыш муниципаль районы»
муниципаль берәмлегенең
һәм аның составындагы
муниципаль берәмлекләренең
территорияләре чикләрен билгеләү
һәм аларның статусы турында»
Татарстан Республикасы Законына
17 нче кушымта

**Мамадыш муниципаль районының «Түбән Ушма авыл
жирлеге» муниципаль берәмлеге территориясе чигенең
картографик тасвирламасы**

Элеге картографик тасвирлама «Түбән Ушма авыл жирлеге» муниципаль берәмлеге территориясе чигенең карта-схемасын («Мамадыш муниципаль районы» муниципаль берәмлегенең һәм аның составындагы муниципаль берәмлекләренең территорияләре чикләрен билгеләү һәм аларның статусы турында» Татарстан Республикасы Законына 1 нче кушымта) тасвирлаудан гыйбарәт.

Түбән Ушма авыл жирлеге «Мамадыш шәһәре» муниципаль берәмлеге, Югары Ушма, Красная Горка, Көек-Ерыкса һәм Урта Кирмән авыл жирлекләре белән чиктәш.

Түбән Ушма авыл жирлеге чиге Югары Ушма авыл жирлеге белән чиктәш жирдә Түбән Ушма, Югары Ушма һәм Көек-Ерыкса авыл жирлекләре чикләре тоташкан урында Хафиз авылынан 1,8 км төньяк-көнчыгышта урнашкан 35 нче

тоташу ноктасыннан алып, сынык сызык ясап, 2,2 км көньяк-көнбатышка таба «Мамадыш урманчылыгы» Татарстан Республикасы дәүләт бюджет учреждениесенә Комазан участок урманчылыгындагы 54 нче урман кварталының көнчыгыш чиге буйлап уза, шуннан соң авыл хужалыгы жирләре буйлап 20 м көньяк-көнбатышка таба, 50 м көньяк-көнчыгышка таба һәм, Ушма елгасын һәм «Мамадыш — Теләче» — Хәсәнша автомобиль юлына бүлеп бирелгән полосаны кисеп үтеп, 200 м көньяк-көнбатышка таба бара, Межа инеше агымы буенча, Мамадыш — Теләче автомобиль юлына бүлеп бирелгән полосаны кисеп үтеп, 3,8 км өскә таба Түбән Ушма, Югары Ушма һәм Урта Кирмән авыл жирлекләре чикләре тоташкан урында Хафиз авылыннан 2,6 км көньяк-көнбатышта урнашкан 34 нче тоташу ноктасына кадәр уза.

Түбән Ушма авыл жирлегенә чиге Көек-Ерыкса авыл жирлегенә белән чиктәш жирдә 35 нче тоташу ноктасыннан алып төньяк-көнчыгышка таба «Мамадыш урманчылыгы» Татарстан Республикасы дәүләт бюджет учреждениесенә Комазан участок урманчылыгындагы 52 нче, 47 нче урман кварталларының көньяк-көнчыгыш чиге буйлап, инешне кисеп үтеп, сынык сызык ясап, 2,9 км, авыл хужалыгы жирләре буйлап, кибеп баручы инешне кисеп үтеп, 150 м, 47 нче, 48 нче урман кварталларының көньяк-көнчыгыш һәм көньяк чикләре буйлап 1,0 км уза, аннары 350 м көньяк-көнчыгышка таба 48 нче урман кварталының көньяк чиге буйлап бара, шуннан соң, сынык сызык ясап, 1,7 км көньяк-көнбатышка таба 49 нчы, 53 нче урман кварталларының төньяк-көнбатыш һәм көнбатыш чикләре буйлап уза, аннары көньяк-көнчыгышка таба 53 нче урман кварталының көньяк-көнбатыш чиге буйлап 2,1 км, авыл хужалыгы жирләре буйлап 100 м, 53 нче урман кварталының көньяк чиге буйлап, сынык сызык ясап, 100 м бара, шуннан соң авыл хужалыгы жирләре буйлап 1,7 км көньяк-көнчыгышка таба, 500 м көньякка таба уза, аннары 50 м көньяк-көнчыгышка таба чокыр төбе буенча бара, шуннан соң кибеп баручы инеш агымы буенча 800 м аска таба аның инешкә койган жиренә кадәр уза, әлегә инеш агымы буенча 900 м аска таба башка инеш белән кушылган жиренә кадәр бара, аның агымы буенча 350 м өскә таба уза, аннары авыл хужалыгы жирләре буйлап, инешнең текә ярын һәм чокырны кисеп үтеп, сынык сызык ясап, 700 м көнчыгышка таба Түбән Ушма, Көек-Ерыкса авыл жирлекләре һәм «Мамадыш шәһәре» муниципаль берәмлегенә чикләре тоташкан урында Түбән Ушма авылыннан 3,1 км төньяк-көнчыгышта урнашкан 36 нчы тоташу ноктасына кадәр бара.

Түбән Ушма авыл жирлеге чиге «Мамадыш шәһәре» муниципаль берәмлеге белән чиктәш жирдә Түбән Ушма авыл жирлеге, «Мамадыш шәһәре» муниципаль берәмлеге һәм Красная Горка авыл жирлеге чикләре тоташкан урында Красная Горка авылынан 150 м төньякта Ушма елгасында урнашкан 39 нчы тоташу ноктасыннан алып 2,8 км төньякка таба Мамадыш шәһәрен әйләнеп узучы автомобиль юлына бүлеп бирелгән полосаның көнбатыш чиге буйлап 36 нчы тоташу ноктасына кадәр уза.

Түбән Ушма авыл жирлеге чиге Красная Горка авыл жирлеге белән чиктәш жирдә Түбән Ушма, Красная Горка һәм Урта Кирмән авыл жирлекләре чикләре тоташкан урында Түбән Ушма авылынан 2,8 км көньяк-көнбатышта урнашкан 40 нчы тоташу ноктасыннан алып көнчыгышка таба 50 м авыл хужалыгы жирләре буйлап, 150 м урман полосасының төньяк чиге буйлап, 600 м урман полосасы буйлап, 1,4 км урман полосасының көньяк чиге буйлап, 150 м авыл хужалыгы жирләре буйлап, 1,0 км урман полосасының көньяк чиге буйлап уза, шуннан соң авыл хужалыгы жирләре буйлап, Мамадыш — Теләче автомобиль юлына бүлеп бирелгән полосаны кисеп үтеп, 1,5 км төньяк-көнчыгышка таба, 750 м көньяк-көнчыгышка таба, Мамадыш — Теләче — Түбән Ушма автомобиль юлына бүлеп бирелгән полосаны кисеп үтеп, 150 м төньяк-көнчыгышка таба, 150 м урман массивының көньяк-көнчыгыш чиге буйлап, 800 м авыл хужалыгы жирләре буйлап, урман массивын кисеп үтеп, кибең баручы инешкә кадәр бара, әлеге инеш агымы буенча 50 м аска таба Ушма елгасына кадәр бара, Ушма елгасы агымы буенча 1,7 км аска таба 39 нчы тоташу ноктасына кадәр уза.

Түбән Ушма авыл жирлеге чиге Урта Кирмән авыл жирлеге белән чиктәш жирдә 34 нче тоташу ноктасыннан алып, сынык сызык ясап, 3,4 км көньяк-көнчыгышка таба «Мамадыш урманчылыгы» Татарстан Республикасы дәүләт бюджет учреждениесенең Норма участок урманчылыгындагы 49, 51, 52, 54 нче урман кварталларының төньяк һәм көнчыгыш чикләре буйлап 40 нчы тоташу ноктасына кадәр уза.

«Мамадыш муниципаль районы»
муниципаль берәмлегенең
һәм аның составындагы
муниципаль берәмлекләрнең
территорияләре чикләрен билгеләү
һәм аларның статусы турында»
Татарстан Республикасы Законына
18 нче кушымта

**Мамадыш муниципаль районының «Түбән Сон авыл жирлеге»
муниципаль берәмлеге территориясе чигенең
картографик тасвирламасы**

Әлеге картографик тасвирлама «Түбән Сон авыл жирлеге» муниципаль берәмлеге территориясе чигенең карта-схемасын («Мамадыш муниципаль районы» муниципаль берәмлегенең һәм аның составындагы муниципаль берәмлекләрнең территорияләре чикләрен билгеләү һәм аларның статусы турында» Татарстан Республикасы Законына 1 нче кушымта) тасвирлаудан гыйбарәт.

Түбән Сон авыл жирлеге Катмыш, Кече Кирмән, Сон, Урманчы, Усали һәм Яке авыл жирлекләре белән чиктәш.

Түбән Сон авыл жирлеге чиге Усали авыл жирлеге белән чиктәш жирдә Түбән Сон, Усали һәм Катмыш авыл жирлекләре чикләре тоташкан урында Баскан авылынан 900 м көнчыгышта урнашкан 47 нче тоташу ноктасыннан алып Бөрсет елгасы агымы буенча 2,0 км аска таба уза, шуннан соң төньяк-көнчыгышка таба 150 м авыл хужалыгы жирләре буйлап, 150 м «Кама урманчылыгы» Татарстан Республикасы дәүләт бюджет учреждениесең Усали участок урманчылыгындагы 85 нче урман кварталының аерымланган кишәрлегенең төньяк-көнбатыш чиге буйлап, чокырны кисеп үтеп, 200 м авыл хужалыгы жирләре буйлап, 50 м урман массивы буйлап, 200 м авыл хужалыгы жирләре буйлап, 1,8 км урман полосасының көньяк-көнчыгыш чиге буйлап, 400 м авыл хужалыгы жирләре буйлап, 300 м урман полосасының көньяк-көнчыгыш чиге буйлап, 250 м авыл хужалыгы жирләре буйлап, 250 м урман полосасының көньяк-көнчыгыш чиге буйлап, кибеп баручы инешне кисеп үтеп, 50 м авыл хужалыгы жирләре буйлап Түбән Сон, Усали һәм Сон авыл жирлекләре чикләре тоташкан урында Урта Сон авылынан 2,2 км көнбатышта урнашкан 46 нчы тоташу ноктасына кадәр бара.

Түбән Сон авыл жирлеге чиге Сон авыл жирлеге белән чиктәш жирдә Түбән Сон, Сон һәм Кече Кирмән авыл жирлекләре чикләре тоташкан урында Югары Яке авылынан 2,3 км көнбатышта урнашкан 45 нче тоташу ноктасыннан алып

450 м төньяк-көнбатышка таба «Кама урманчылыгы» Татарстан Республикасы дәүләт бюджет учреждениесенең Усали участок урманчылыгындагы 34 нче урман кварталының төньяк-көнчыгыш чиге буйлап уза, шуннан соң көньяк-көнбатышка таба, инешне кисеп үтеп, 34 нче урман кварталының төньяк-көнбатыш чиге буйлап 200 м, авыл хужалыгы жирләрә буйлап 150 м, 34 нче урман кварталының төньяк-көнбатыш чиге буйлап 450 м, авыл хужалыгы жирләрә буйлап 100 м бара, аннары, сынык сызык ясап, 3,2 км көньякка таба, кибеп баручы инешне кисеп үтеп, 34, 35, 36, 38 нче урман кварталларының төньяк-көнбатыш һәм көньяк-көнбатыш чикләре буйлап уза, шуннан соң 40 нчы урман кварталының төньяк чиге буйлап 950 м көньяк-көнбатышка таба һәм 600 м төньяк-көнбатышка таба бара, аннары, сынык сызык ясап, 100 м көньяк-көнбатышка таба авыл хужалыгы жирләрә буйлап уза, 40 нчы урман кварталының төньяк-көнбатыш чиге буйлап 150 м һәм көньяк-көнбатыш чиге буйлап 100 м көньяк-көнчыгышка таба бара, шуннан соң 350 м көньяк-көнбатышка таба урман полосасының көньяк-көнчыгыш чиге буйлап уза, аннары 250 м төньяк-көнбатышка таба авыл хужалыгы жирләрә буйлап кибеп баручы инешкә кадәр бара, әлеге инеш агымы буенча 1,2 км аска таба уза, аннары төньяк-көнбатышка таба, «Мәскәү – Уфа» – Түбән Сон – Кече Сон автомобиль юлына бүлеп бирелгән полосаны һәм Сон елгасын кисеп үтеп, сынык сызык ясап, 1,4 км авыл хужалыгы жирләрә буйлап, 100 м агачкуак полосасының төньяк-көнчыгыш чиге буйлап бара, шуннан соң авыл хужалыгы жирләрә буйлап 400 м төньяк-көнбатышка таба, инешне кисеп үтеп, 1,2 км төньяк-көнчыгышка таба, сынык сызык ясап, 800 м төньяк-көнбатышка таба уза, 11 нче урман кварталының көньяк-көнбатыш чиге буйлап 550 м 46 нчы тоташу ноктасына кадәр бара.

Түбән Сон авыл жирлеге чиге Кече Кирмән авыл жирлеге белән чиктәш жирдә 45 нче тоташу ноктасыннан алып, сынык сызык ясап, көньяк-көнчыгышка таба «Кама урманчылыгы» Татарстан Республикасы дәүләт бюджет учреждениесенең Усали участок урманчылыгындагы 34, 35, 37 нче урман кварталларының төньяк-көнчыгыш, көнчыгыш һәм көньяк-көнчыгыш чикләре буйлап 3,2 км, авыл хужалыгы жирләрә буйлап 200 м, 37, 39, 43 нче урман кварталларының көнчыгыш чиге буйлап 3,6 км Түбән Сон, Кече Кирмән һәм Яке авыл жирлекләре чикләре тоташкан урында Түбән Яке авылынан 1,4 км төньяк-көнбатышта урнашкан 44 нче тоташу ноктасына кадәр уза.

Түбән Сон авыл жирлеге чиге Яке авыл жирлеге белән чиктәш жирдә 44 нче тоташу ноктасыннан алып көньякка таба «Кама урманчылыгы» Татарстан Республикасы дәүләт бюджет

учреждение сенең Усали участок урманчылыгындагы 43 нче урман кварталының көнчыгыш чиге буйлап 300 м, авыл хужалыгы жирләрә буйлап, Мәскәү – Уфа федераль автомобиль юлына бүлеп бирелгән полосаны кисеп үтеп, 100 м, 43, 47, 48 нче урман кварталларының көнчыгыш чиге буйлап 1,4 км уза, шуннан соң көньяк-көнчыгышка таба авыл хужалыгы жирләрә буйлап 150 м, 48 нче, 50 нче урман кварталларының төньяк-көнчыгыш чиге буйлап 1,3 км бара, аннары 50 нче урман кварталының көнчыгыш чиге буйлап 150 м көньякка таба, көньяк чиге буйлап 1,5 км көнбатышка таба, көньяк-көнбатыш чиге буйлап, Дегетле елгасын кисеп үтеп, 800 м төньяк-көнбатышка таба уза, шуннан соң көньяк-көнбатышка таба, 49 нчы, 52 нче урман кварталларының көньяк-көнчыгыш чиге буйлап, сынык сызык ясап, 1,3 км, авыл хужалыгы жирләрә буйлап 50 м, кибең баручы инешне кисеп үтеп, 52 нче, 54 нче урман кварталларының көньяк-көнчыгыш чиге буйлап, сынык сызык ясап, 1,8 км бара, аннары, сынык сызык ясап, 1,9 км көньяк-көнчыгышка таба 59 нчы, 62 нче урман кварталларының төньяк-көнчыгыш һәм көнчыгыш чикләрә буйлап уза, шуннан соң, сынык сызык ясап, 1,2 км көньяк-көнбатышка таба 62 нче, 64 нче урман кварталларының көньяк-көнчыгыш һәм көнчыгыш чикләрә буйлап бара, аннары 400 м көнбатышка таба 64 нче урман кварталының көньяк чиге буйлап уза, шуннан соң, сынык сызык ясап, 1,0 км көньякка таба 67 нче урман кварталының көнчыгыш чиге буйлап Түбән Сон, Яке һәм Урманчы авыл жирлекләрә чикләрә тоташкан урында Дегетле авылыннан 3,1 км көньяк-көнбатышта урнашкан 51 нче тоташу ноктасына кадәр уза.

Түбән Сон авыл жирлеге чиге Урманчы авыл жирлеге белән чиктәш жирдә 51 нче тоташу ноктасыннан алып 4,8 км төньяк-көнбатышка таба, Карамалка инешен кисеп үтеп, «Кама урманчылыгы» Татарстан Республикасы дәүләт бюджет учреждение сенең Усали участок урманчылыгындагы 67, 66, 65 нче урман кварталларының көньяк чиге буйлап уза, шуннан соң 550 м төньяк-көнчыгышка таба 65 нче урман кварталының көнбатыш чиге буйлап бара, аннары 1,1 км төньяк-көнбатышка таба авыл хужалыгы жирләрә буйлап Түбән Сон, Урманчы һәм Катмыш авыл жирлекләрә чикләрә тоташкан урында Еникей-Чишмә авылыннан 2,3 км көньяк-көнчыгышта урнашкан 50 нче тоташу ноктасына кадәр бара.

Түбән Сон авыл жирлеге чиге Катмыш авыл жирлеге белән чиктәш жирдә 47 нче тоташу ноктасыннан алып 900 м көньяк-көнбатышка таба авыл хужалыгы жирләрә буйлап уза, шуннан соң көньяк-көнчыгышка таба 2,0 км авыл хужалыгы жирләрә буйлап, 300 м сазлыкның көньяк-көнбатыш чиге буйлап, 400 м

авыл хужалыгы жирләрә буйлап, Мәскәү — Уфа федераль автомобиль юлына бүлеп бирелгән полосаны кисеп үтеп, Бөрсет елгасына кадәр бара, әлеге елга агымы буенча 2,3 км аска таба уза, шуннан соң, сынык сызык ясап, көньяк-көнбатышка таба, урман полосасын кисеп үтеп, 1,8 км авыл хужалыгы жирләрә буйлап, 100 м урман полосасының көньяк-көнчыгыш чиге буйлап, «Мәскәү — Уфа» — Кама урман хужалыгы — Бөрсет автомобиль юлына бүлеп бирелгән полосаны кисеп үтеп, 300 м авыл хужалыгы жирләрә буйлап бара, аннары урман утыртмалары буенча 50 м көньяк-көнбатышка таба һәм 50 м көньяк-көнчыгышка таба уза, «Мәскәү — Уфа» — Кама урман хужалыгы — Бөрсет автомобиль юлына бүлеп бирелгән полоса буйлап, аны кисеп үтеп, 100 м, «Кама урманчылыгы» Татарстан Республикасы дәүләт бюджет учреждениесенә Кама участок урманчылыгындагы 80 нче урман кварталының аерымланган кишәрлекләренә көньяк-көнбатыш чиге буйлап 1,8 км, авыл хужалыгы жирләрә буйлап 50 м, сазлык буенча 100 м, авыл хужалыгы жирләрә буйлап Бөрсет елгасына кадәр 100 м уза, әлеге елга агымы буенча 2,2 км аска таба бара, аннары көньяк-көнчыгышка таба, Бөрсет елгасының текә ярын кисеп үтеп, 100 м авыл хужалыгы жирләрә буйлап, 100 м агач-куак үсемлекләре полосасының көньяк-көнбатыш чиге буйлап, 300 м авыл хужалыгы жирләрә буйлап уза, киһеп баручы инеш агымы буенча 750 м өскә таба бара, аннары 700 м көньякка таба, урман массивын кисеп үтеп, авыл хужалыгы жирләрә буйлап 50 нче тоташу ноктасына кадәр уза.

«Мамадыш муниципаль районы»
муниципаль берәмлегенә
һәм аның составындагы
муниципаль берәмлекләрнең
территорияләре чикләрен билгеләү
һәм аларның статусы турында»
Татарстан Республикасы Законына
19 нчы кушымта

**Мамадыш муниципаль районының «Түбән Тәкәнеш авыл
жирлеге» муниципаль берәмлеге территориясә чигенәң
картографик тасвирламасы**

Әлеге картографик тасвирлама «Түбән Тәкәнеш авыл
жирлеге» муниципаль берәмлеге территориясә чигенәң карта-
схемасын («Мамадыш муниципаль районы» муниципаль берәм-
легенәң һәм аның составындагы муниципаль берәмлекләрнең
территорияләре чикләрен билгеләү һәм аларның статусы турын-

да» Татарстан Республикасы Законына 1 нче кушымта) тасвирлаудан гыйбарәт.

Түбән Тәкәнеш авыл жирлеге Көмешкүл, Олыяз, Шәмәк авыл жирлекләре һәм Кукмара муниципаль районы белән чиктәш.

Түбән Тәкәнеш авыл жирлеге чиге Көмешкүл авыл жирлеге белән чиктәш жирдә Түбән Тәкәнеш, Көмешкүл һәм Олыяз авыл жирлекләре чикләре тоташкан урында Көмешкүл авылыннан 2,3 км көньяк-көнбатышта урнашкан 12 нче тоташу ноктасыннан алып төньяк-көнбатышка таба, Түбән Тәкәнеш – Көмешкүл – Олыяз автомобиль юлына бүлөп бирелгән полосаны кисеп үтеп, авыл хужалыгы жирләре буйлап 750 м, урман полосасының төньяк-көнчыгыш чиге буйлап 500 м, урман полосасы буйлап 300 м, авыл хужалыгы жирләре буйлап 50 м, урман полосасының төньяк-көнчыгыш чиге буйлап 100 м, урман полосасы буйлап 150 м уза, шуннан соң авыл хужалыгы жирләре буйлап 1,2 км төньяк-көнбатышка таба һәм 500 м төньяк-көнчыгышка таба Түбән Тәкәнеш, Көмешкүл авыл жирлекләре һәм Кукмара муниципаль районы чикләре тоташкан урында Югары Тәкәнеш авылыннан 2,0 км көнчыгышта урнашкан 8 нче тоташу ноктасына кадәр бара.

Түбән Тәкәнеш авыл жирлеге чиге Олыяз авыл жирлеге белән чиктәш жирдә 12 нче тоташу ноктасыннан алып көньяк-көнбатышка таба 100 м авыл хужалыгы жирләре буйлап, 450 м урман полосасының көньяк-көнчыгыш чиге буйлап, 500 м авыл хужалыгы жирләре буйлап уза, шуннан соң, сынык сызык ясап, 1,2 км көньякка таба чокыр төбе буенча бара, аннары авыл хужалыгы жирләре буйлап, Оча елгасын кисеп үтеп, 400 м көньяк-көнбатышка таба, 150 м көнбатышка таба, 300 м төньяк-көнбатышка таба, 100 м көньяк-көнбатышка таба бара, 350 м урман полосасының көньяк-көнчыгыш чиге буйлап, Мамадыш – Кукмара автомобиль юлына бүлөп бирелгән полосаны кисеп үтеп, 50 м авыл хужалыгы жирләре буйлап бара, аннары, сынык сызык ясап, 1,1 км көнбатышка таба урман полосасының көньяк чиге буйлап Түбән Тәкәнеш, Олыяз һәм Шәмәк авыл жирлекләре чикләре тоташкан урында Түбән Тәкәнеш авылыннан 650 м көньяк-көнчыгышта урнашкан 13 нче тоташу ноктасына кадәр уза.

Түбән Тәкәнеш авыл жирлеге чиге Шәмәк авыл жирлеге белән чиктәш жирдә 13 нче тоташу ноктасыннан алып көнбатышка таба, Ишки – Түбән Тәкәнеш автомобиль юлына бүлөп бирелгән полосаны кисеп үтеп, 1,1 км урман полосасының көньяк чиге буйлап, 400 м авыл хужалыгы жирләре буйлап уза, шуннан соң төньяк-көнбатышка таба авыл хужалыгы жирләре буйлап

1,2 км, урман полосасының көньяк-көнбатыш чиге буйлап 50 м, «Саба урманчылыгы» Татарстан Республикасы дәүләт бюджет учреждениесенең Мишәбаш участок урманчылыгындагы 374 нче, 373 нче урман кварталларының төньяк-көнчыгыш чиге буйлап 2,0 км бара, аннары 1,1 км көньяк-көнбатышка таба 373 нче урман кварталының төньяк-көнбатыш чиге буйлап уза, шуннан соң 400 м төньяк-көнбатышка таба урман полосасының төньяк-көнчыгыш чиге буйлап Түбән Тәкәнеш, Шәмәк авыл жирлекләре һәм Кукмара муниципаль районы чикләре тоташкан урында Иске Чәбия авылыннан 1,2 км төньяк-көнчыгышта урнашкан 7 нче тоташу ноктасына кадәр бара.

Түбән Тәкәнеш авыл жирлегенә чиге Кукмара муниципаль районы белән чиктәш жирдә 7 нче тоташу ноктасыннан алып Мамадыш муниципаль районы чиге буйлап 8 нче тоташу ноктасына кадәр уза.

«Мамадыш муниципаль районы»
муниципаль берәмлегенә
һәм аның составындагы
муниципаль берәмлекләренә
территорияләре чикләрен билгеләү
һәм аларның статусы турында»
Татарстан Республикасы Законына
20 нче кушымта

**Мамадыш муниципаль районының «Түбән Шүләнгер авыл
жирлегенә» муниципаль берәмлегенә территориясенең
картографик тасвирламасы**

Өлеге картографик тасвирлама «Түбән Шүләнгер авыл
жирлегенә» муниципаль берәмлегенә территориясенең чигенә
картасхемасын («Мамадыш муниципаль районы» муниципаль
берәмлегенә һәм аның составындагы муниципаль берәмлекләрнең
территорияләре чикләрен билгеләү һәм аларның статусы турын-
да» Татарстан Республикасы Законына 1 нче кушымта) тасвир-
лаудан гыйбарәт.

Түбән Шүләнгер авыл жирлегенә Көмешкүл, Келәүш, Көек-
Ерыкса, Шәдче авыл жирлекләре һәм Удмурт Республикасы
белән чиктәш.

Түбән Шүләнгер авыл жирлегенә чиге Көмешкүл авыл
жирлегенә белән чиктәш жирдә Түбән Шүләнгер, Көмешкүл һәм
Келәүш авыл жирлекләре чикләре тоташкан урында Сарбаш авы-
лыннан 1,0 км көньякта «Мамадыш урманчылыгы» Татарстан
Республикасы дәүләт бюджет учреждениесенең Келәүш участок

урманчылыгындагы 67 нче урман кварталының төньяк-көнчыгыш почмагында урнашкан 11 нче тоташу ноктасыннан алып 67 нче урман кварталының көнчыгыш чиге буйлап 900 м көньякка таба һәм көньяк чиге буйлап 450 м төньяк-көнбатышка таба уза, шуннан соң көньякка таба 68 нче урман кварталының көнчыгыш чиге буйлап 150 м, кибең баручы инешне кисеп үтеп, 50 м авыл хужалыгы жирләре буйлап бара, аннары, сынык сызык ясап, көньяк-көнчыгышка таба 68 нче урман кварталының көнчыгыш чиге буйлап 300 м, авыл хужалыгы жирләре буйлап 50 м уза, шуннан соң, сынык сызык ясап, 1,3 км көньяк-көнчыгышка таба 68 нче урман кварталының көнчыгыш чиге буйлап Түбән Шүләңгер, Көмешкүл һәм Шәдче авыл жирлекләре чикләре тоташкан урында Урта Шүләңгер авылыннан 1,0 км көньяк-көнбатышта урнашкан 18 нче тоташу ноктасына кадәр бара.

Түбән Шүләңгер авыл жирлегенә чиге Келәүш авыл жирлегенә белән чиктәш жирдә Түбән Шүләңгер, Келәүш авыл жирлекләре һәм Удмурт Республикасы чикләре тоташкан урында Березовая Поляна поселогыннан 300 м төньякта урнашкан 10 нчы тоташу ноктасыннан алып инеш агымы буенча 1,4 км өскә таба уза, шуннан соң төньяк-көнбатышка таба «Мамадыш урманчылыгы» Татарстан Республикасы дәүләт бюджет учреждениесенең Келәүш участок урманчылыгындагы 95, 93, 90 нчы урман кварталларының көньяк-көнбатыш чиге буйлап 2,3 км, авыл хужалыгы жирләре буйлап 100 м, 4 нче урман кварталының аерымланган кишәрлегенә төньяк-көнчыгыш чиге буйлап 150 м, урман полосасының көньяк-көнбатыш чиге буйлап 450 м бара, аннары 650 м көньяк-көнбатышка таба авыл хужалыгы жирләре буйлап кибең баручы инешкә кадәр уза, аның текә ярын кисеп үтә, әлегә инеш агымы буенча 2,2 км аска таба аның Юкәче елгасына койган жиренә кадәр бара, әлегә елга агымы буенча 250 м өскә таба уза, шуннан соң көньяк-көнбатышка таба 350 м авыл хужалыгы жирләре буйлап, «Мамадыш – Кукмара» – Келәүш автомобиль юлына бүлеп бирелгән полосаны кисеп үтеп, 1,3 км урман полосасының көньяк-көнчыгыш чиге буйлап бара, аннары авыл хужалыгы жирләре буйлап 450 м көньяк-көнбатышка таба һәм, чокырны кисеп үтеп, 1,9 км төньяк-көнбатышка таба 11 нче тоташу ноктасына кадәр уза.

Түбән Шүләңгер авыл жирлегенә Удмурт Республикасы белән чиктәш жирдә 10 нчы тоташу ноктасыннан алып Татарстан Республикасы административ чиге буйлап Түбән Шүләңгер, Көек-Ерыкса авыл жирлекләре һәм Удмурт Республикасы чикләре тоташкан урында Яңа Чиркәс авылыннан 3,2 км төньяк-көнбатышта «Мамадыш урманчылыгы» Татарстан Республикасы дәүләт бюджет учреждениесенең Келәүш участок урманчы-

лыгындагы 104 нче урман кварталының көнчыгыш почмагында урнашкан 20 нче тоташу ноктасына кадәр уза.

Түбән Шүләңгер авыл жирлегенә чиге Көек-Ерыкса авыл жирлегенә белән чиктәш жирдә Түбән Шүләңгер, Көек-Ерыкса һәм Шәдче авыл жирлекләренә чикләренә тоташкан урында Каргалы авылынан 600 м төньяк-көнчыгышта урнашкан 19 нчы тоташу ноктасынан алып Шыя елгасы агымы буенча 1,2 км аска таба уза, шуннан соң көньякка таба авыл хужалыгы жирләренә буйлап 450 м, «Мамадыш урманчылыгы» Татарстан Республикасы дәүләт бюджет учреждениесенә Келәүш участок урманчылыгындагы 3В урман кварталының аерымланган кишәрлегенә көнчыгыш чиге буйлап 200 м бара, аннары авыл хужалыгы жирләренә буйлап 400 м көньякка таба, 350 м көньяк-көнчыгышка таба уза, инешне кисеп үтеп, 4 нче урман кварталының аерымланган кишәрлегенә көньяк-көнбатыш чиге буйлап 50 м бара, яр буе агач-куак массивын кисеп үтеп, 350 м авыл хужалыгы жирләренә буйлап уза, шуннан соң инеш агымы буенча 150 м аска таба Шыя елгасы кушылдыгына кадәр бара, аннары аның агымы буенча 800 м аска таба уза, шуннан соң көньяк-көнчыгышка таба 1В урман кварталының аерымланган кишәрлегенә төньяк-көнчыгыш чиге буйлап 100 м, агач-куак массивының көньяк-көнбатыш чиге буйлап 200 м бара, 1В урман кварталының аерымланган кишәрлегенә төньяк чиге буйлап 200 м көньяк-көнчыгышка таба һәм 200 м төньяк-көнчыгышка таба уза, 150 м авыл хужалыгы жирләренә буйлап, 100 м сазлыкның төньяк-көнбатыш чиге буйлап, 150 м авыл хужалыгы жирләренә буйлап, 50 м агач-куак массивының көньяк-көнчыгыш чиге буйлап, 200 м авыл хужалыгы жирләренә буйлап, 1В урман кварталының аерымланган кишәрлегенә төньяк-көнбатыш чиге буйлап 100 м бара, аннары авыл хужалыгы жирләренә буйлап 300 м төньяк-көнчыгышка таба, сынык сызык ясап, 1,3 км төньякка таба уза, шуннан соң төньяк-көнчыгышка таба 1,6 км урман полосасының көньяк-көнчыгыш чиге буйлап, 200 м карьер буенча, 106 нчы урман кварталының көньяк-көнчыгыш чиге буйлап 1,1 км бара, аннары 2,6 км төньяк-көнбатышка таба 106 нчы, 105 нче урман кварталларының төньяк-көнчыгыш чиге буйлап уза, 104 нче урман кварталының көньяк-көнчыгыш чиге буйлап 200 м һәм 400 м көнчыгышка таба 20 нче тоташу ноктасына кадәр бара.

Түбән Шүләңгер авыл жирлегенә чиге Шәдче авыл жирлегенә белән чиктәш жирдә 19 нчы тоташу ноктасынан алып Шыя елгасы агымы буенча 2,3 км өскә таба уза, шуннан соң авыл хужалыгы жирләренә буйлап 50 м төньяк-көнбатышка таба һәм, агач-куак полосасын кисеп үтеп, 100 м төньяк-көнчыгышка таба бара, аннары төньяк-көнбатышка таба авыл хужалыгы жирләренә

буйлап 50 м, «Мамадыш урманчылыгы» Татарстан Республикасы дәүләт бюджет учреждениесенең Келәүш участок урманчылыгындагы 4 нче урман кварталының аерымланган кишәрлегенең көньяк-көнбатыш чиге буйлап, «Мамадыш – Кукмара» – Келәүш автомобиль юлына бүлеп бирелгән полосаны кисеп үтеп, 250 м, авыл хужалыгы жирләре буйлап 50 м уза, шуннан соң көньяк-көнбатышка таба 50 м авыл хужалыгы жирләре буйлап, 50 м агач-куак массивы буйлап, 100 м авыл хужалыгы жирләре буйлап, канауны кисеп үтеп, 150 м сазлыкның көньяк-көнчыгыш чиге буенча, 400 м авыл хужалыгы жирләре буйлап бара, аннары төньяк-көнбатышка таба авыл хужалыгы жирләре буйлап 500 м, 4 нче урман кварталының аерымланган кишәрлегенең көньяк-көнбатыш чиге буйлап 150 м уза, шуннан соң төньякка таба, дамбаны һәм «Мамадыш – Кукмара» – Келәүш – Шәдче автомобиль юлына бүлеп бирелгән полосаны кисеп үтеп, 450 м авыл хужалыгы жирләре буйлап, 150 м зират буенча бара, аннары төньяк-көнбатышка таба 750 м авыл хужалыгы жирләре буйлап, 1,7 км урман полосасының төньяк-көнчыгыш чиге буйлап, 100 м авыл хужалыгы жирләре буйлап уза, шуннан соң авыл хужалыгы жирләре буйлап 850 м көньяк-көнбатышка таба һәм 900 м төньяк-көнбатышка таба уза, аннары төньяк-көнчыгышка таба 100 м урман полосасының көньяк-көнчыгыш чиге буйлап, сынык сызык ясап, 100 м авыл хужалыгы жирләре буйлап 18 нче тоташу ноктасына кадәр уза.

«Мамадыш муниципаль районы»
муниципаль берәмлегенең
һәм аның составындагы
муниципаль берәмлекләрнең
территорияләре чикләрен билгеләү
һәм аларның статусы турында»
Татарстан Республикасы Законына
21 нче кушымта

**Мамадыш муниципаль районының «Никифорово авыл
жирлеге» муниципаль берәмлеге территориясе чигенең
картографик тасвирламасы**

Әлеге картографик тасвирлама «Никифорово авыл
жирлеге» муниципаль берәмлеге территориясе чигенең карта-
схемасын («Мамадыш муниципаль районы» муниципаль берәм-
легенең һәм аның составындагы муниципаль берәмлекләрнең
территорияләре чикләрен билгеләү һәм аларның статусы турын-

да» Татарстан Республикасы Законына 1 нче кушымта) тасвирлаудан гыйбарәт.

Никифорово авыл жирлеге Албай, Ишки, Сон, Тауиле, Усали авыл жирлекләре һәм Теләче муниципаль районы белән чиктәш.

Никифорово авыл жирлеге чиге Тауиле авыл жирлеге белән чиктәш жирдә Никифорово, Тауиле авыл жирлекләре һәм Теләче муниципаль районы чикләре тоташкан урында Никифорово авылыннан 4,3 км төньяк-көнбатышта урнашкан 4 нче тоташу ноктасыннан алып 2,0 км көньяк-көнчыгышка таба «Кызыл Йолдыз урманчылыгы» Татарстан Республикасы дәүләт бюджет учреждениесең Әбде участок урманчылыгындагы 20 нче, 21 нче урман кварталларының көньяк-көнбатыш чиге буйлап уза, шуннан соң 450 м төньякка таба 21 нче урман кварталының көнчыгыш чиге буйлап бара, 100 м авыл хужалыгы жирләре буйлап уза, шуннан соң 1,6 км көнчыгышка таба, кибең баручы инешне кисеп үтеп, авыл хужалыгы жирләре буйлап бара, аннары 50 м көньяк-көнчыгышка таба авыл хужалыгы жирләре буйлап, 18 нче урман кварталының көньяк чиге буйлап 550 м көньяк-көнчыгышка таба һәм 950 м төньяк-көнчыгышка таба уза, шуннан соң 19 нчы урман кварталының көньяк-көнбатыш чиге буйлап, сынык сызык ясап, 1,8 км көньяк-көнчыгышка таба һәм көньяк-көнчыгыш чиге буйлап 1,3 км төньяк-көнчыгышка таба бара, аннары көнчыгышка таба 250 м «Мамадыш урманчылыгы» Татарстан Республикасы дәүләт бюджет учреждениесең Комазан участок урманчылыгындагы 58 нче урман кварталының аерымланган кишәрлегенең көньяк чиге буйлап, 350 м авыл хужалыгы жирләре буйлап, 50 м урман полосасының төньяк чиге буйлап, 850 м урман полосасы буйлап, 100 м урман полосасының төньяк чиге буйлап Никифорово, Тауиле һәм Ишки авыл жирлекләре чикләре тоташкан урында Нагашево авылыннан 1,9 км көньяк-көнбатышта урнашкан 27 нче тоташу ноктасына кадәр бара.

Никифорово авыл жирлеге чиге Ишки авыл жирлеге белән чиктәш жирдә 27 нче тоташу ноктасыннан алып авыл хужалыгы жирләре буйлап 1,6 км көньякка таба һәм 950 м көньяк-көнчыгышка таба уза, 200 м чокырның көньяк-көнбатыш чиге буйлап, сынык сызык ясап, 250 м авыл хужалыгы жирләре буйлап бара, аннары көньяк-көнбатышка таба, Шыя елгасын һәм аның текә ярын кисеп үтеп, 150 м авыл хужалыгы жирләре буйлап, 200 м урман полосасы буйлап, Мамадыш – Теләче автомобиль юлына бүлеп бирелгән полосаны кисеп үтеп, 300 м авыл хужалыгы жирләре буйлап, 850 м урман полосасы буйлап, 300 м урман полосасының көньяк-көнчыгыш чиге буйлап, 150 м

авыл хужалыгы жирләре буйлап, 350 м урман полосасы буйлап уза, шуннан соң, сынык сызык ясап, 3,7 км көньяк-көнчыгышка таба «Кызыл Йолдыз урманчылыгы» Татарстан Республикасы дәүләт бюджет учреждениесең Әбде участок урманчылыгындагы 55 нче, 61 нче урман кварталларының төньяк-көнчыгыш һәм көнчыгыш чикләре буйлап бара, аннары авыл хужалыгы жирләре буйлап, «Мәскәү – Уфа» – Усали – Югары Сон һәм Мамадыш – Теләче автомобиль юлларын тоташтыручы профильле автомобиль юлына бүлеп бирелгән полосаны кисеп үтеп, 500 м көньяк-көнчыгышка таба, 200 м көньяк-көнбатышка таба уза, шуннан соң 300 м көньяк-көнчыгышка таба 61 нче урман кварталының көнчыгыш чиге буйлап бара, аннары, сынык сызык ясап, 500 м көньяк-көнбатышка таба, кибеп баручы инешне һәм «Мәскәү – Уфа» – Усали – Югары Сон һәм Мамадыш – Теләче автомобиль юлларын тоташтыручы профильле автомобиль юлына бүлеп бирелгән полосаны кисеп үтеп, 61 нче, 67 нче урман кварталларының көньяк-көнчыгыш чиге буйлап Никифорово, Ишки һәм Сон авыл жирлекләре чикләре тоташкан урында Югары Сон авылыннан 3,7 км төньяк-көнбатышта урнашкан 28 нче тоташу ноктасына кадәр уза.

Никифорово авыл жирлеге чиге Сон авыл жирлеге белән чиктәш жирдә 28 нче тоташу ноктасыннан алып 2,4 км көньяк-көнбатышка таба, кибеп баручы инешне кисеп үтеп, «Кызыл Йолдыз урманчылыгы» Татарстан Республикасы дәүләт бюджет учреждениесең Әбде участок урманчылыгындагы 67 нче урман кварталының көнчыгыш һәм көньяк-көнчыгыш чикләре буйлап уза, шуннан соң 2,1 км төньяк-көнбатышка таба 67 нче, 66 нчы урман кварталларының көньяк-көнбатыш һәм көньяк чикләре буйлап бара, аннары 650 м төньякка таба 66 нчы урман кварталының көнбатыш чиге буйлап уза, шуннан соң 65 нче урман кварталының көньяк чиге буйлап, сынык сызык ясап, 1,7 км төньяк-көнбатышка таба һәм 300 м көньяк-көнбатышка таба Никифорово, Сон һәм Усали авыл жирлекләре чикләре тоташкан урында Сәртек авылыннан 3,6 км көньяк-көнбатышта урнашкан 29 нчы тоташу ноктасына кадәр уза.

Никифорово авыл жирлеге чиге Усали авыл жирлеге белән чиктәш жирдә 29 нчы тоташу ноктасыннан алып көньяк-көнбатышка таба «Кызыл Йолдыз урманчылыгы» Татарстан Республикасы дәүләт бюджет учреждениесең Әбде участок урманчылыгындагы 65 нче, 64 нче урман кварталларының көньяк һәм көньяк-көнчыгыш чикләре буйлап 550 м, авыл хужалыгы жирләре буйлап 150 м, 64 нче урман кварталының көньяк-көнчыгыш чиге буйлап 500 м уза, 3,2 км «Кама урманчылыгы» Татарстан Республикасы дәүләт бюджет учреждениесең Шо-

марбаш участок урманчылыгындагы 41 нче урман кварталының көньяк-көнчыгыш чиге буйлап Никифорово, Усали һәм Албай авыл жирлекләре чикләре тоташкан урында Олы Арташ авылыннан 1,9 км көньяк-көнчыгышта урнашкан 30 нчы тоташу ноктасына кадәр бара.

Никифорово авыл жирлеге чиге Албай авыл жирлеге белән чиктәш жирдә Никифорово, Албай авыл жирлекләре һәм Теләче муниципаль районы чикләре тоташкан урында Никифорово авылыннан 6,4 км көнбатышта урнашкан 3 нче тоташу ноктасыннан алып 3,9 км көньяк-көнчыгышка таба «Кызыл Йолдыз урманчылыгы» Татарстан Республикасы дәүләт бюджет учреждениесенәң Әбде участок урманчылыгындагы 25, 34, 44 нче урман кварталларының көньяк-көнбатыш чиге буйлап уза, шуннан соң 450 м көньяк-көнбатышка таба 43 нче урман кварталының көньяк чиге буйлап бара, аннары 100 м төньяк-көнчыгышка таба урман массивы буйлап бара, шуннан соң көньяк-көнчыгышка таба, Арташ инешен кисеп үтеп, 48 нче, 51 нче урман кварталларының көньяк-көнбатыш чиге буйлап 1,5 км, авыл хужалыгы жирләре буйлап 200 м, кибең баручы инешне ике тапкыр кисеп үтеп, 56 нчы, 62 нче урман кварталларының көньяк-көнбатыш чиге буйлап 2,4 км уза, аннары көньякка таба авыл хужалыгы жирләре буйлап 350 м, «Кама урманчылыгы» Татарстан Республикасы дәүләт бюджет учреждениесенәң Шомарбаш участок урманчылыгындагы 41 нче урман кварталының көнбатыш чиге буйлап 750 м уза, шуннан соң 600 м көньяк-көнчыгышка таба авыл хужалыгы жирләре буйлап бара, аннары 500 м көньяк-көнбатышка таба 41 нче урман кварталының көнбатыш чиге буйлап 30 нчы тоташу ноктасына кадәр уза.

Никифорово авыл жирлеге чиге Теләче муниципаль районы белән чиктәш жирдә 3 нче тоташу ноктасыннан алып Мамадыш муниципаль районы чиге буйлап 4 нче тоташу ноктасына кадәр уза.

«Мамадыш муниципаль районы»
муниципаль берәмлегенең
һәм аның составындагы
муниципаль берәмлекләрнең
территорияләре чикләрен билгеләү
һәм аларның статусы турында»
Татарстан Республикасы Законына
22 нче кушымта

**Мамадыш муниципаль районының «Олыяз авыл жирлеге»
муниципаль берәмлеге территориясе чигенең
картографик тасвирламасы**

Әлеге картографик тасвирлама «Олыяз авыл жирлеге» муниципаль берәмлеге территориясе чигенең карта-схемасын («Мамадыш муниципаль районы» муниципаль берәмлегенең һәм аның составындагы муниципаль берәмлекләрнең территорияләре чикләрен билгеләү һәм аларның статусы турында» Татарстан Республикасы Законына 1 нче кушымта) тасвирлаудан гыйбарәт.

Олыяз авыл жирлеге Дүсмәт, Көмешкүл, Түбән Тәкәнеш, Тауиле, Шәдче һәм Шәмәк авыл жирлекләре белән чиктәш.

Олыяз авыл жирлеге чиге Түбән Тәкәнеш авыл жирлеге белән чиктәш жирдә Олыяз, Түбән Тәкәнеш һәм Көмешкүл авыл жирлекләре чикләре тоташкан урында Көмешкүл авылынан 2,3 км көньяк-көнбатышта урнашкан 12 нче тоташу ноктасыннан алып көньяк-көнбатышка таба 100 м авыл хужалыгы жирләре буйлап, 450 м урман полосасының көньяк-көнчыгыш чиге буйлап, 500 м авыл хужалыгы жирләре буйлап уза, шуннан соң, сынык сызык ясап, 1,2 км көньякка таба чокыр төбе буенча бара, аннары авыл хужалыгы жирләре буйлап, Оча елгасын кисеп үтеп, 400 м көньяк-көнбатышка таба, 150 м көнбатышка таба, 300 м төньяк-көнбатышка таба, 100 м көньяк-көнбатышка таба бара, 350 м урман полосасының көньяк-көнчыгыш чиге буйлап, Мамадыш – Кукмара автомобиль юлына бүлеп бирелгән полосаны кисеп үтеп, 50 м авыл хужалыгы жирләре буйлап бара, аннары, сынык сызык ясап, 1,1 км көнбатышка таба урман полосасының көньяк чиге буйлап Олыяз, Түбән Тәкәнеш һәм Шәмәк авыл жирлекләре чикләре тоташкан урында Түбән Тәкәнеш авылынан 650 м көньяк-көнчыгышта урнашкан 13 нче тоташу ноктасына кадәр уза.

Олыяз авыл жирлеге чиге Көмешкүл авыл жирлеге белән чиктәш жирдә Олыяз, Көмешкүл һәм Шәдче авыл жирлекләре чикләре тоташкан урында Түбән Козгынчы авылынан 1,1 км төньяк-көнчыгышта урнашкан 17 нче тоташу ноктасыннан алып

500 м төньяк-көнбатышка таба «Мамадыш урманчылыгы» Татарстан Республикасы дәүләт бюджет учреждениесең Келәүш участок урманчылыгындагы 75 нче, 74 нче урман кварталларының көньяк чиге буйлап уза, шуннан соң авыл хужалыгы жирләре буйлап 300 м төньяк-көнбатышка таба һәм 150 м көньяк-көнбатышка таба бара, аннары төньяк-көнбатышка таба 150 м күл буенча уза, Шыя елгасы кушылдыгы агымы буенча 200 м өскә таба бара, Шыя елгасы агымы буенча, Түбән Тәкәнеш – Көмешкүл – Олыяз автомобиль юлына бүлеп бирелгән полосаны кисеп үтеп, 2,6 км өскә таба уза, шуннан соң авыл хужалыгы жирләре буйлап 1,9 км төньяк-көнбатышка таба һәм, чоқырны һәм агач-куак массивын кисеп үтеп, 300 м көньякка таба бара, Шыя елгасы агымы буенча 300 м өскә таба уза, шуннан соң төньяк-көнбатышка таба авыл хужалыгы жирләре буйлап 100 м, 2 нче урман кварталының аерымланган кишәрлегенең көньяк-көнбатыш чиге буйлап 300 м, урман полосасының төньяк-көнчыгыш чиге буйлап 100 м, авыл хужалыгы жирләре буйлап, сынык сызык ясап, 800 м, урман полосасының төньяк-көнчыгыш чиге буйлап 100 м, авыл хужалыгы жирләре буйлап 50 м, урман полосасының төньяк-көнчыгыш чиге буйлап 100 м, авыл хужалыгы жирләре буйлап 50 м, урман полосасының төньяк-көнчыгыш чиге буйлап 300 м, урман полосасы буйлап 200 м уза, шуннан соң авыл хужалыгы жирләре буйлап 300 м төньяк-көнбатышка таба, 650 м төньякка таба һәм 350 м көнбатышка таба 12 нче тоташу ноктасына кадәр бара.

Олыяз авыл жирлеге чиге Шәдче авыл жирлеге белән чиктәш жирдә 17 нче тоташу ноктасыннан алып 30 м көньяк-көнбатышка таба урман массивының көнчыгыш чиге буйлап уза, шуннан соң авыл хужалыгы жирләре буйлап, урман массивын кисеп үтеп, 100 м көньяк-көнбатышка таба, 250 м көньяк-көнчыгышка таба, 150 м көнчыгышка таба һәм 50 м көньякка таба Шыя елгасына кадәр бара, әлеге елга агымы буенча 2,4 км аска таба уза, шуннан соң көньяк-көнбатышка таба авыл хужалыгы жирләре буйлап 800 м, «Мамадыш урманчылыгы» Татарстан Республикасы дәүләт бюджет учреждениесең Комазан участок урманчылыгындагы 1 нче урман кварталының төньяк-көнбатыш чиге буйлап 100 м, авыл хужалыгы жирләре буйлап 150 м бара, аннары, сынык сызык ясап, 2,1 км көньякка таба, «Мамадыш – Кукмара» – Ямаш автомобиль юлына бүлеп бирелгән полосаны кисеп үтеп, 1 нче урман кварталының көнбатыш чиге буйлап уза, шуннан соң 7 нче урман кварталының төньяк чиге буйлап, сынык сызык ясап, 450 м көнбатышка таба һәм көнбатыш чиге буйлап 2,1 км көньякка таба Олыяз, Шәдче һәм Дүсмәт авыл жирлекләре чикләре тоташкан урында Комазан башы авылын-

нан 600 м төньяк-көнчыгышта урнашкан 16 нчы тоташу ноктасына кадәр бара.

Олыяз авыл жирлегеге чиге Дүсмәт авыл жирлегеге белән чиктәш жирдә Олыяз, Дүсмәт һәм Тауиле авыл жирлекләре чикләре тоташкан урында Васильево (Әжмәк) авылыннан 4,4 км төньяк-көнчыгышта урнашкан 15 нче тоташу ноктасыннан алып, сынык сызык ясап, 3,8 км көнчыгышка таба «Мамадыш урманчылыгы» Татарстан Республикасы дәүләт бюджет учреждениесенә Комазан участок урманчылыгындагы 15, 16, 17 нче урман кварталларының төньяк чиге буйлап уза, шуннан соң, сынык сызык ясап, төньяк-көнчыгышка таба 13 нче, 14 нче урман кварталларының көньяк-көнчыгыш һәм көньяк чикләре буйлап 2,4 км, авыл хужалыгы жирләре буйлап, сынык сызык ясап, 550 м бара, аннары 14 нче урман кварталының көньяк-көнчыгыш чиге буйлап 200 м төньяк-көнбатышка таба һәм 1,2 км төньяк-көнчыгышка таба уза, шуннан соң 6 нчы урман кварталының көньяк чиге буйлап 250 м төньяк-көнчыгышка таба, 300 м төньякка таба, 1,1 км төньяк-көнчыгышка таба һәм 650 м көньяк-көнчыгышка таба бара, авыл хужалыгы жирләре буйлап 50 м, 6 нчы урман кварталының көньяк чиге буйлап 350 м уза, шуннан соң төньяк-көнчыгышка таба, Мамадыш – Кукмара автомобиль юлына бүлеп бирелгән полосаны кисеп үтеп, авыл хужалыгы жирләре буйлап 100 м, 6 нчы урман кварталының көньяк чиге буйлап 250 м 16 нчы тоташу ноктасына кадәр бара.

Олыяз авыл жирлегеге чиге Тауиле авыл жирлегеге белән чиктәш жирдә 15 нче тоташу ноктасыннан алып төньяк-көнбатышка таба авыл хужалыгы жирләре буйлап 30 м, «Мамадыш урманчылыгы» Татарстан Республикасы дәүләт бюджет учреждениесенә Комазан участок урманчылыгындагы 58 нче урман кварталының аерымланган кишәрлегенә төньяк-көнчыгыш чиге буйлап 150 м, урман полосасының көньяк-көнбатыш чиге буйлап, сынык сызык ясап, 1,0 км, авыл хужалыгы жирләре буйлап 150 м, урман полосасының көньяк-көнбатыш чиге буйлап 950 м, авыл хужалыгы жирләре буйлап 150 м, 56 нчы урман кварталының аерымланган кишәрлегенә көньяк-көнбатыш чиге буйлап 250 м уза, 350 м авыл хужалыгы жирләре буйлап, 650 м урман полосасының көньяк-көнбатыш чиге буйлап, 400 м авыл хужалыгы жирләре буйлап, чокырларны һәм урман массивын кисеп үтеп, 56 нчы урман кварталының аерымланган кишәрлегенә көньяк-көнбатыш чиге буйлап 450 м бара, 250 м авыл хужалыгы жирләре буйлап Олыяз, Тауиле һәм Шәмәк авыл жирлекләре чикләре тоташкан урында Тауиле авылыннан

1,7 км төньяк-көнчыгышта урнашкан 14 нче тоташу ноктасына кадәр уза.

Олыяз авыл жирлеге чиге Шәмәк авыл жирлеге белән чиктәш жирдә 14 нче тоташу ноктасыннан алып төньякка таба авыл хужалыгы жирләре буйлап 50 м, «Мамадыш урманчылыгы» Татарстан Республикасы дәүләт бюджет учреждениесең Комазан участок урманчылыгындагы 56 нчы урман кварталының аерымланган кишәрлегенең көнбатыш чиге буйлап 50 м, чокырны кисеп үтеп, авыл хужалыгы жирләре буйлап 150 м, чокыр төбе буенча 200 м уза, шуннан соң кибең баручы инеш агымы буенча 1,0 км аска таба бара, аннары авыл хужалыгы жирләре буйлап, инешнең текә ярын кисеп үтеп, 30 м төньяк-көнчыгышка таба, инешне кисеп үтеп, 500 м төньяк-көнбатышка таба, инешне кисеп үтеп, 650 м төньяк-көнчыгышка таба, 100 м төньяк-көнбатышка таба Шыя елгасына кадәр уза, әлеге елга агымы буенча 3,4 км аска таба аның Баш-Арбаш елгасы белән кушылган жиренә кадәр бара, әлеге елга агымы буенча 350 м өскә таба уза, шуннан соң авыл хужалыгы жирләре буйлап 250 м төньяк-көнбатышка таба һәм 50 м төньяк-көнчыгышка таба, 150 м зират буенча бара, аннары 650 м төньякка таба авыл хужалыгы жирләре буйлап 13 нче тоташу ноктасына кадәр уза.

«Мамадыш муниципаль районы»
муниципаль берәмлегенең
һәм аның составындагы
муниципаль берәмлекләренең
территорияләре чикләрен билгеләү
һәм аларның статусы турында»
Татарстан Республикасы Законына
23 нче кушымта

**Мамадыш муниципаль районының «Омар авыл жирлеге»
муниципаль берәмлеге территориясе чигенең
картографик тасвирламасы**

Әлеге картографик тасвирлама «Омар авыл жирлеге» муниципаль берәмлеге территориясе чигенең карта-схемасын («Мамадыш муниципаль районы» муниципаль берәмлегенең һәм аның составындагы муниципаль берәмлекләренең территорияләре чикләрен билгеләү һәм аларның статусы турында» Татарстан Республикасы Законына 1 нче кушымта) тасвирлаудан гыйбарәт.

Омар авыл жирлеге Красная Горка, Отарка, Соколка, Уразбахты, Яке авыл жирлекләре, Түбән Кама һәм Чистай муниципаль районнары белән чиктәш.

Омар авыл жирлеге чиге Яке авыл жирлеге белән чиктәш жирдә Омар, Яке авыл жирлекләре һәм Чистай муниципаль районы чикләре тоташкан урында Покровский авылыннан 2,4 км көньякта Куйбышев сусаклагычы акваториясендә урнашкан 67 нче тоташу ноктасыннан алып 1,4 км төньяк-көнбатышка таба Куйбышев сусаклагычы акваториясе буйлап уза, шуннан соң әлеге сусаклагыч яры буенча 950 м көнбатышка таба бара, аннары төньяк-көнчыгышка таба, сазлыкны һәм агач-куак массивын кисеп үтеп, сынык сызык ясап, 750 м авыл хужалыгы жирләре буйлап, 100 м агач-куак массивының көньяк-көнчыгыш чиге буйлап, 100 м авыл хужалыгы жирләре буйлап, «Кама урманчылыгы» Татарстан Республикасы дәүләт бюджет учреждениесенә Бөрсет участка урманчылыгындагы 55 нче урман кварталының төньяк-көнбатыш чиге буйлап, сынык сызык ясап, 1,1 км уза, шуннан соң Заборная елгасы агымы буенча 4,2 км өскә таба бара, аннары инеш агымы буенча 4,3 км өскә таба уза, шуннан соң 350 м төньякка таба авыл хужалыгы жирләре буйлап, яр бие агач-куак массивларын кисеп үтеп, инешкә кадәр бара, әлеге инеш агымы буенча 600 м өскә таба аңа кибеп баручы инеш койган жиргә кадәр бара, кибеп баручы инеш агымы буенча 2,1 км өскә таба уза, аннары төньяк-көнбатышка таба авыл хужалыгы жирләре буйлап 150 м, 71 нче урман кварталының аерымланган кишәрлегенә көнчыгыш чиге буйлап 250 м кибеп баручы инешкә кадәр бара, шуннан соң кибеп баручы инеш агымы буенча 1,5 км аска таба башка кибеп баручы инеш белән кушылган жиренә кадәр уза, аннары кибеп баручы инеш агымы буенча 1,3 км өскә таба бара, шуннан соң 1,4 км көнчыгышка таба авыл хужалыгы жирләре буйлап уза, аннары инеш агымы буенча 1,9 км аска таба бара, шуннан соң төньяк-көнчыгышка таба 300 м авыл хужалыгы жирләре буйлап, 100 м урман массивының көньяк-көнчыгыш чиге буйлап, 30 м авыл хужалыгы жирләре буйлап Омар, Яке һәм Уразбахты авыл жирлекләре чикләре тоташкан урында Дегетле авылыннан 3,0 км көньяк-көнчыгышта урнашкан 54 нче тоташу ноктасына кадәр уза.

Омар авыл жирлеге чиге Уразбахты авыл жирлеге белән чиктәш жирдә 54 нче тоташу ноктасыннан алып көньяк-көнчыгышка таба 150 м авыл хужалыгы жирләре буйлап, сынык сызык ясап, 1,1 км урман полосасының көньяк-көнбатыш чиге буйлап, чокырны һәм инешнең текә ярын кисеп үтеп, 600 м авыл хужалыгы жирләре буйлап уза, әлеге инеш агымы буенча 2,7 км аска таба бара, аннары Омар елгасы агымы буенча 4,4 км өскә таба аңа инеш койган жиргә кадәр уза, аның агымы буенча 2,6 км өскә таба бара, шуннан соң авыл хужалыгы жирләре буйлап, урман полосасын, инешнең текә ярын һәм чокырны ки-

сеп үтеп, 200 м төньяк-көнчыгышка таба, 250 м көнчыгышка таба уза, 850 м урман полосасының төньяк чиге буйлап, 150 м авыл хужалыгы жирләре буйлап, 250 м чокыр буйлап, 200 м авыл хужалыгы жирләре буйлап, «Мамадыш урманчылыгы» Татарстан Республикасы дәүләт бюджет учреждениесең Норма участок урманчылыгындагы 38В урман кварталының аерымланган кишәрлегенә көньяк чиге буйлап 150 м бара, аннары Кирмән елгасы агымы буенча 1,7 км өскә таба уза, шуннан соң көнчыгышка таба, сынык сызык ясап, 200 м авыл хужалыгы жирләре буйлап, 38В урман кварталының аерымланган кишәрлегенә төньяк чиге буйлап 150 м, 38В урман кварталының аерымланган кишәрлегенә көньяк чиге буйлап 200 м төньяк-көнчыгышка таба бара, аннары авыл хужалыгы жирләре буйлап 50 м төньяк-көнчыгышка таба, 350 м көньяк-көнчыгышка таба Омар, Уразбахты һәм Красная Горка авыл жирлекләре чикләре тоташкан урында Рус Кирмәне авылыннан 2,7 км көньякта урнашкан 56 нчы тоташу ноктасына кадәр уза.

Омар авыл жирлегенә чиге Красная Горка авыл жирлегенә белән чиктәш жирдә Омар, Красная Горка һәм Отарка авыл жирлекләре чикләре тоташкан урында Керәшен Пакшины авылыннан 1,2 км көньяк-көнчыгышта урнашкан 62 нче тоташу ноктасыннан алып 200 м көнбатышка таба агач-куак полосасының көньяк чиге буйлап уза, шуннан соң авыл хужалыгы жирләре буйлап, Керәшен Пакшины һәм Югары Сикәнәс авылларын тоташтыручы профильне автомобиль юлына бүлгән бирелгән полсаны кисеп үтеп, 700 м көнбатышка таба, чокырны кисеп үтеп, 400 м көньяк-көнбатышка таба, 50 м урман массивының көньяк-көнчыгыш чиге буйлап бара, авыл хужалыгы жирләре буйлап, чокырларны кисеп үтеп, 1,2 км көньяк-көнбатышка таба, 50 м көнбатышка таба уза, 150 м урман массивы буйлап бара, аннары Пакшин елгасы агымы буенча 3,5 км аска таба аңа Кутушка елгасы койган жиргә кадәр уза, әлегә елга агымы буенча 1,0 км өскә таба бара, шуннан соң көнбатышка таба, агач-куак үсемлекләренә яр буе массивын кисеп үтеп, 150 м авыл хужалыгы жирләре буйлап, сынык сызык ясап, 700 м урман полосасының көньяк чиге буйлап, 250 м авыл хужалыгы жирләре буйлап, 500 м урман полосасының көньяк чиге буйлап, 100 м авыл хужалыгы жирләре буйлап, 300 м урман полосасының көньяк чиге буйлап, 250 м урман полосасы буйлап, 40 м авыл хужалыгы жирләре буйлап кибер баручы инешкә кадәр уза, аның текә ярын кисеп үтә, аннары әлегә инеш агымы буенча 2,2 км өскә таба бара, шуннан соң төньяк-көнбатышка таба, текә ярын кисеп үтеп, 50 м авыл хужалыгы жирләре буйлап, 50 м урман полосасының көньяк-көнбатыш чиге буйлап, аны кисеп үтеп, 50 м урман по-

лосасы буйлап, 1,0 км авыл хужалыгы жирләрә буйлап уза, аннары чокырларны һәм Кутушка елгасының текә ярын кисеп үтеп, сынык сызык ясап, 1,3 км төньяк-көнчыгышка таба авыл хужалыгы жирләрә буйлап бара, Кутушка елгасы агымы буенча 2,0 км өскә таба уза, шуннан соң 40 м көнбатышка таба «Мамадыш урманчылыгы» Татарстан Республикасы дәүләт бюджет учреждениесенәң Соколка участок урманчылыгындагы 39В урман кварталының аерымланган кишәрлегенәң көньяк чиге буйлап бара, аннары авыл хужалыгы жирләрә буйлап, «Мәскәү – Уфа» – Сикәнәс автомобиль юлына бүлеп бирелгән полосаны кисеп үтеп, 1,7 км көнбатышка таба, агач-куак полосаларын кисеп үтеп, 500 м төньяк-көнчыгышка таба 56 нчы тоташу ноктасына кадәр уза.

Омар авыл жирлеге чиге Отарка авыл жирлеге белән чиктәш жирдә Омар, Отарка һәм Соколка авыл жирлекләре чикләре тоташкан урында Грахань авылыннан 3,5 км көньяк-көнбатышта урнашкан 61 нче тоташу ноктасыннан алып инеш агымы буенча 2,7 км аска таба аның кибеп баручы инеш белән кушылган жиренә кадәр уза, аның агымы буенча 700 м өскә таба бара, аннары төньяк-көнбатышка таба, яр буе агач-куак полосасын кисеп үтеп, 400 м чокыр төбе буенча уза, чокырларны, инешләрне һәм аларның текә ярларын кисеп үтеп, 2,7 км авыл хужалыгы жирләрә буйлап, 1,4 км урман полосасының көньяк-көнбатыш чиге буйлап, 350 м авыл хужалыгы жирләрә буйлап, 100 м урман полосасының көньяк-көнбатыш чиге буйлап, 20 м авыл хужалыгы жирләрә буйлап 62 нче тоташу ноктасына кадәр бара.

Омар авыл жирлеге чиге Соколка авыл жирлеге белән чиктәш жирдә 61 нче тоташу ноктасыннан алып көньяк-көнчыгышка таба «Мамадыш урманчылыгы» Татарстан Республикасы дәүләт бюджет учреждениесенәң Соколка участок урманчылыгындагы 37 нче урман кварталының аерымланган кишәрлегенәң төньяк-көнчыгыш чиге буйлап 200 м, авыл хужалыгы жирләрә буйлап 200 м, 37 нче урман кварталының аерымланган кишәрлегенәң төньяк-көнчыгыш чиге буйлап 500 м һәм көньяк-көнчыгыш чиге буйлап 50 м көньяк-көнбатышка таба уза, 3 нче урман кварталының төньяк-көнбатыш чиге буйлап 100 м һәм көньякка таба 450 м бара, аннары 200 м көньяк-көнбатышка таба авыл хужалыгы жирләрә буйлап уза, шуннан соң 3, 5, 8 нче урман кварталларының төньяк-көнбатыш чиге буйлап, сынык сызык ясап, 3,4 км бара, аннары 35 нче урман кварталы буйлап 850 м көньяк-көнбатышка таба уза, шуннан соң 700 м төньяк-көнбатышка таба 4 нче урман кварталы буйлап бара, аннары кибеп баручы инеш агымы буенча 1,4 км аска таба уза, шуннан соң 1,0 км

көнчыгышка таба 4 нче урман кварталының көньяк чиге буйлап уза, аннары, сынык сызык ясап, 2,1 км көньякка таба 7 нче, 12 нче урман кварталларының көнбатыш чиге буйлап уза, шуннан соң, сынык сызык ясап, 250 м көньяк-көнчыгышка таба 12 нче урман кварталының көньяк-көнбатыш чиге буйлап бара, аннары 18 нче урман кварталының төньяк-көнбатыш чиге буйлап 250 м көньяк-көнбатышка таба, көньяк-көнбатыш чиге буйлап 100 м көньяк-көнчыгышка таба уза, шуннан соң, күлне кисеп үтеп, 100 м, 40 нчы урман кварталының аерымланган кишәрлегенең төньяк-көнчыгыш чиге буйлап 500 м бара, аннары 18 нче урман кварталының көньяк-көнбатыш чиге буйлап, сынык сызык ясап, 200 м көньякка таба, көньяк-көнчыгыш чиге буйлап 300 м төньяк-көнчыгышка таба уза, күлне кисеп үтеп, 100 м, 18 нче, 19 нчы урман кварталларының көньяк-көнчыгыш чиге буйлап, сынык сызык ясап, 1,4 км, авыл хужалыгы жирләре буйлап 150 м һәм 19 нчы урман кварталының көньяк-көнчыгыш чиге буйлап 300 м бара, шуннан соң көнчыгышка таба авыл хужалыгы жирләре буйлап 150 м, 19 нчы, 24 нче урман кварталларының көньяк-көнчыгыш һәм көньяк-көнбатыш чикләре буйлап 400 м уза, аннары көньяк-көнчыгышка таба 350 м авыл хужалыгы жирләре буйлап, 100 м урман массивының төньяк-көнчыгыш чиге буйлап бара, шуннан соң авыл хужалыгы жирләре буйлап, сынык сызык ясап, 150 м көньяк-көнбатышка таба, сазлыкны, күлләрне һәм яр буе агач-куак массивларын кисеп үтеп, 600 м көньяк-көнчыгышка таба, 42 нче урман кварталының аерымланган кишәрлегенең көньяк-көнбатыш чиге буйлап 20 м уза, аннары көньяк-көнбатышка таба 31 нче урман кварталының аерымланган кишәрлегенең төньяк-көнбатыш чиге буйлап 150 м, авыл хужалыгы жирләре буйлап 150 м уза, шуннан соң 31 нче урман кварталының аерымланган кишәрлегенең төньяк-көнчыгыш чиге буйлап 100 м төньяк-көнбатышка таба, төньяк-көнбатыш чиге буйлап 50 м көньяк-көнбатышка таба бара, 400 м авыл хужалыгы жирләре буйлап уза, аннары 31 нче урман кварталының аерымланган кишәрлегенең төньяк-көнбатыш чиге буйлап 100 м төньяк-көнбатышка таба һәм көньяк-көнчыгыш чиге буйлап 40 м көньяк-көнчыгышка таба бара, 50 м күл буенча уза, шуннан соң авыл хужалыгы жирләре буйлап 200 м көньяк-көнчыгышка таба һәм, күлне берничә тапкыр кисеп үтеп, 150 м төньяк-көнчыгышка таба, 150 м күлнең төньяк-көнбатыш яры буенча, сынык сызык ясап, 100 м авыл хужалыгы жирләре буйлап бара, аннары, сынык сызык ясап, 450 м көнчыгышка таба 31 нче урман кварталының аерымланган кишәрлегенең көньяк чиге буйлап Куйбышев сусаклагычы ярына кадәр уза, шуннан соң әлегә сусаклагыч яры буенча 2,3 км көньяк-көнбатышка таба

бара, аннары 850 м көньяк-көнчыгышка таба Куйбышев сусаклагычы акваториясе буенча Омар, Соколка авыл жирлекләре һәм Түбән Кама муниципаль районы чикләре тоташкан урында Соколка урманчылыгы поселогыннан 5,7 км көньяк-көнбатышта Куйбышев сусаклагычы акваториясендә урнашкан 64 нче тоташу ноктасына кадәр бара.

Омар авыл жирлегенә чиге Түбән Кама муниципаль районы белән чиктәш жирдә 64 нче тоташу ноктасыннан алып Мамадыш муниципаль районы чиге буйлап Омар авыл жирлегенә, Түбән Кама һәм Чистай муниципаль районнары чикләре тоташкан урында Вандовка авылыннан 6,8 км көньяк-көнчыгышта Куйбышев сусаклагычы акваториясендә урнашкан 73 нче (60 нчы) тоташу ноктасына кадәр уза.

Омар авыл жирлегенә чиге Чистай муниципаль районы белән чиктәш жирдә 73 нче (60 нчы) тоташу ноктасыннан алып Мамадыш муниципаль районы чиге буйлап 67 нче тоташу ноктасына кадәр уза.

«Мамадыш муниципаль районы»
муниципаль берәмлегенә
һәм аның составындагы
муниципаль берәмлекләренң
территорияләре чикләрен билгеләү
һәм аларның статусы турында»
Татарстан Республикасы Законына
24 нче кушымта

**Мамадыш муниципаль районының «Отарка авыл жирлегенә»
муниципаль берәмлегенә территориясегенә
картографик тасвирламасы**

Әлегенә картографик тасвирлама «Отарка авыл жирлегенә» муниципаль берәмлегенә территориясегенә чигенәң карта-схемасын («Мамадыш муниципаль районы» муниципаль берәмлегенә һәм аның составындагы муниципаль берәмлекләренң территорияләре чикләрен билгеләү һәм аларның статусы турында) Татарстан Республикасы Законына 1 нче кушымта) тасвирлаудан гыйбарәт.

Отарка авыл жирлегенә «Мамадыш шәһәре» муниципаль берәмлегенә, Красная Горка, Көек-Ерыкса, Омар, Соколка авыл жирлекләренә һәм Алабуга муниципаль районы белән чиктәш.

Отарка авыл жирлегенә чиге Красная Горка авыл жирлегенә белән чиктәш жирдә Отарка, Красная Горка авыл жирлекләренә һәм «Мамадыш шәһәре» муниципаль берәмлегенә чикләренә тоташкан урында Красная Горка авылыннан 1,5 км көньякта Беркас

елгасында урнашкан 59 нчы тоташу ноктасыннан алып Беркас елгасы агымы буенча, Мамадыш шәһәрэн әйләнәп узучы автомобиль юлына бүләп бирелгән полосаны кисәп үтәп, 900 м өскә таба аңа кибәп баручы инеш койган жиргә кадәр уза, аның агымы буенча 1,7 км өскә таба бара, шуннан соң 1,7 км көньякка таба, урман полосасын һәм Мәскәү – Уфа федераль автомобиль юлына бүләп бирелгән полосаны кисәп үтәп, авыл хужалыгы жирләре буйлап уза, аннары, сынык сызык ясап, 100 м көньяк-көнбатышка таба «Мамадыш урманчылыгы» Татарстан Республикасы дәүләт бюджет учреждениесенең Соколка участок урманчылыгындагы 41В урман кварталының аерымланган кишәрлегенең төньяк-көнбатыш чиге буйлап бара, шуннан соң авыл хужалыгы жирләре буйлап 100 м көнбатышка таба, 50 м көньякка таба уза, 650 м 41В урман кварталының аерымланган кишәрлегенең көнбатыш чиге буйлап бара, аннары авыл хужалыгы жирләре буйлап 100 м көнбатышка таба, 50 м көньякка таба уза, шуннан соң 250 м көньяк-көнбатышка таба 41В урман кварталының аерымланган кишәрлегенең көнбатыш чиге буйлап бара, 37В урман кварталының аерымланган кишәрлегенең көньяк-көнчыгыш чиге буйлап 100 м уза, аннары Пакшин елгасы агымы буенча 5,3 км аска таба бара, шуннан соң авыл хужалыгы жирләре буйлап 100 м көньяк-көнчыгышка таба, 400 м көньяк-көнбатышка таба, сынык сызык ясап, 700 м көньяк-көнчыгышка таба, берничә тапкыр чокырларны кисәп үтәп, 1,1 км көньяк-көнбатышка таба уза, аннары 100 м инеш агымы буенча өскә таба бара, шуннан соң көньяк-көнчыгышка таба, сынык сызык ясап, 150 м авыл хужалыгы жирләре буйлап, чокырны кисәп үтәп, 400 м агачкуак полосасының төньяк-көнчыгыш чиге буйлап Отарка, Красная Горка һәм Омар авыл жирлекләре чикләре тоташкан урында Керәшен Пакшины авылыннан 1,2 км көньяк-көнчыгышта урнашкан 62 нче тоташу ноктасына кадәр уза.

Отарка авыл жирлеге чиге «Мамадыш шәһәре» муниципаль берәмлеге белән чиктәш жирдә 59 нчы тоташу ноктасыннан алып 900 м көньяк-көнчыгышка таба Мамадыш шәһәрэн әйләнәп узучы автомобиль юлына бүләп бирелгән полосаның төньяк-көнчыгыш чиге буйлап уза, шуннан соң 3,6 км көньякка таба «Мәскәү – Уфа» – Мамадыш автомобиль юлына бүләп бирелгән полосаның көнчыгыш чиге буйлап бара, аннары профильле автомобиль юлына бүләп бирелгән полосаның төньяк чиге буйлап 250 м көньяк-көнчыгышка таба, 1,7 км төньяк-көнчыгышка таба, 800 м Мәскәү – Уфа федераль автомобиль юлына бүләп бирелгән полосаның төньяк-көнбатыш чиге буйлап Нократ елгасына кадәр уза, төньякка таба 7,2 км Нократ елгасының уң яры буйлап, 1,2 км авыл хужалыгы жирләре буйлап һәм 100 м төньяк-

көнчыгышка таба Нократ елгасына кадәр бара, Нократ елгасы акваториясе буенча 250 м исемсез утрауга кадәр уза, шуннан соң 1,0 км төньяк-көнбатышка таба әлеге утрау буйлап Отарка авыл жирлегенә, «Мамадыш шәһәре» муниципаль берәмлегенә һәм Көек-Ерыкса авыл жирлегенә чикләре тоташкан урында Яковка авылыннан 5,2 км көньяк-көнчыгышта урнашкан 37 нче тоташу ноктасына кадәр бара.

Отарка авыл жирлегенә чиге Көек-Ерыкса авыл жирлегенә белән чиктәш жирдә 37 нче тоташу ноктасыннан алып төньяк-көнчыгышка таба исемсез утрау буенча 150 м Нократ елгасына кадәр, әлеге елга акваториясе буенча 500 м уза, шуннан соң көнчыгышка таба «Мамадыш урманчылыгы» Татарстан Республикасы дәүләт бюджет учреждениесенә Комазан участок урманчылыгындагы 33В урман кварталының аерымланган кишәрлегенә төньяк чиге буйлап, инешне кисеп үтәп, 150 м, авыл хужалыгы жирләренә буйлап 1,4 км, сазлыкны кисеп үтәп, 33В урман кварталының аерымланган кишәрлегенә төньяк чиге буйлап 150 м, авыл хужалыгы жирләренә буйлап 100 м, сазлык буенча 100 м, 32В урман кварталының аерымланган кишәрлегенә көньяк чиге буйлап 600 м Анзирка елгасына кадәр, кисеп баручы инешне кисеп үтәп, Отарка, Көек-Ерыкса авыл жирлекләренә һәм Алабуга муниципаль районы чикләренә тоташкан урында Мамадыш шәһәренә төньяк-көнчыгыш чигеннән 2,8 км төньяк-көнчыгышта Анзирка елгасында урнашкан 38 нче тоташу ноктасына кадәр бара.

Отарка авыл жирлегенә чиге Алабуга муниципаль районы белән чиктәш жирдә 38 нче тоташу ноктасыннан алып Мамадыш муниципаль районы чиге буйлап Отарка, Соколка авыл жирлекләренә һәм Алабуга муниципаль районы чикләренә тоташкан урында Грахань авылыннан 1,6 км төньяк-көнчыгышта урнашкан 60 нчы тоташу ноктасына кадәр уза.

Отарка авыл жирлегенә чиге Соколка авыл жирлегенә белән чиктәш жирдә 60 нчы тоташу ноктасыннан алып 10 м көньяк-көнбатышка таба авыл хужалыгы жирләренә буйлап уза, шуннан соң 450 м төньяк-көнбатышка таба Нократ елгасының сул яры буенча бара, аннары, әлеге елганы кисеп үтәп, 1,3 км көньяк-көнбатышка таба уза, шуннан соң 350 м көньяк-көнчыгышка таба Нократ елгасының уң яры буенча бара, аннары көньяк-көнбатышка таба 750 м чокыр төбе буенча, 50 м авыл хужалыгы жирләренә буйлап уза, шуннан соң «Мамадыш урманчылыгы» Татарстан Республикасы дәүләт бюджет учреждениесенә Комазан участок урманчылыгындагы 41В урман кварталының аерымланган кишәрлегенә көнчыгыш чиге буйлап 250 м көньяк-көнчыгышка таба һәм көньяк чиге буйлап 600 м көнбатышка таба

бара, аннары авыл хужалыгы жирләрә буйлап 250 м көньяк-көнбатышка таба, «Мәскәү – Уфа» – Соколка автомобиль юлына бүлеп бирелгән полосаны кисеп үтеп, сынык сызык ясап, 650 м төньяк-көнбатышка таба уза, шуннан соң көньяк-көнбатышка таба чокырның көнбатыш чиге буйлап 500 м, «Мамадыш урманчылыгы» Татарстан Республикасы дәүләт бюджет учреждениесенәң Соколка участок урманчылыгындагы 56 нчы урман кварталының төньяк-көнбатыш чиге буйлап 1,8 км бара, инеш агымы буенча 300 м аска таба Отарка, Соколка һәм Омар авыл жирлекләре чикләре тоташкан урында Грахань авылыннан 3,5 км көньяк-көнбатышта урнашкан 61 нче тоташу ноктасына кадәр уза.

Отарка авыл жирлегә чиге Омар авыл жирлегә белән чиктәш жирдә 61 нче тоташу ноктасыннан алып инеш агымы буенча 2,7 км аска таба аның кибеп баручы инеш белән кушылган жиренә кадәр уза, аның агымы буенча 700 м өскә таба бара, аннары төньяк-көнбатышка таба, яр бие агач-куак полосасын кисеп үтеп, 400 м чокыр төбе буенча уза, чокырларны, инешләрне һәм аларның текә ярларын кисеп үтеп, 2,7 км авыл хужалыгы жирләре буйлап, 1,4 км урман полосасының көньяк-көнбатыш чиге буйлап, 350 м авыл хужалыгы жирләре буйлап, 100 м урман полосасының көньяк-көнбатыш чиге буйлап, 20 м авыл хужалыгы жирләре буйлап 62 нче тоташу ноктасына кадәр бара.»;

5) 27 – 36 нчы кушымталарны түбәндәге редакциядә баян итәргә:

«Мамадыш муниципаль районы»
муниципаль берәмлегенәң
һәм аның составындагы
муниципаль берәмлекләрнең
территорияләре чикләрен билгеләү
һәм аларның статусы турында»
Татарстан Республикасы Законына
27 нче кушымта

**Мамадыш муниципаль районының «Соколка авыл жирлегә»
муниципаль берәмлеге территориясә чигенәң
картографик тасвирламасы**

Әлеге картографик тасвирлама «Соколка авыл жирлегә» муниципаль берәмлеге территориясә чигенәң карта-схемасын («Мамадыш муниципаль районы» муниципаль берәмлегенәң һәм аның составындагы муниципаль берәмлекләрнең территорияләре

чикләрен билгеләү һәм аларның статусы турында» Татарстан Республикасы Законына 1 нче кушымта) тасвирлаудан гыйбарәт.

Соколка авыл җирлегенә Омар, Отарка авыл җирлекләре, Алабуга һәм Түбән Кама муниципаль районнары белән чиктәш.

Соколка авыл җирлегенә чиге Отарка авыл җирлегенә белән чиктәш җирдә Соколка, Отар авыл җирлекләре һәм Алабуга муниципаль районы чикләре тоташкан урында Грахань авылынан 1,6 км төньяк-көнчыгышта урнашкан 60 нчы тоташу ноктасыннан алып 10 м көньяк-көнбатышка таба авыл хужалыгы җирләре буйлап уза, шуннан соң 450 м төньяк-көнбатышка таба Нократ елгасының сул яры буенча бара, аннары, әлегә елганы кисеп үтеп, 1,3 км көньяк-көнбатышка таба уза, шуннан соң 350 м көньяк-көнчыгышка таба Нократ елгасының уң яры буенча бара, аннары көньяк-көнбатышка таба 750 м чокыр төбе буенча, 50 м авыл хужалыгы җирләре буйлап уза, шуннан соң «Мамадыш урманчылыгы» Татарстан Республикасы дәүләт бюджет учреждениесенә Комазан участок урманчылыгындагы 41В урман кварталының аерымланган кишәрлегенә көнчыгыш чиге буйлап 250 м көньяк-көнчыгышка таба һәм көньяк чиге буйлап 600 м көнбатышка таба бара, аннары авыл хужалыгы җирләре буйлап 250 м көньяк-көнбатышка таба, «Мәскәү – Уфа» – Соколка автомобиль юлына бүлеп бирелгән полосаны кисеп үтеп, сынык сызык ясап, 650 м төньяк-көнбатышка таба уза, шуннан соң көньяк-көнбатышка таба чокырның көнбатыш чиге буйлап 500 м, «Мамадыш урманчылыгы» Татарстан Республикасы дәүләт бюджет учреждениесенә Соколка участок урманчылыгындагы 56 нчы урман кварталының төньяк-көнбатыш чиге буйлап 1,8 км бара, инеш агымы буенча 300 м аска таба Соколка, Отарка һәм Омар авыл җирлекләре чикләре тоташкан урында Грахань авылынан 3,5 км көньяк-көнбатышта урнашкан 61 нче тоташу ноктасына кадәр уза.

Соколка авыл җирлегенә чиге Алабуга муниципаль районы белән чиктәш җирдә 60 нчы тоташу ноктасыннан алып Мамадыш муниципаль районы чиге буйлап Соколка авыл җирлегенә, Алабуга һәм Түбән Кама муниципаль районнары чикләре тоташкан урында Иске Закамский поселогынан 4,0 км төньяк-көнчыгышта Куйбышев сусаклагычы акваториясендә урнашкан 75 нче (61 нче) тоташу ноктасына кадәр уза.

Соколка авыл җирлегенә чиге Түбән Кама муниципаль районы белән чиктәш җирдә 75 нче (61 нче) тоташу ноктасыннан алып Мамадыш муниципаль районы чиге буйлап Соколка, Омар авыл җирлекләре һәм Түбән Кама муниципаль районы чикләре тоташкан урында Соколка урманчылыгы поселогынан 5,7 км

көнъяк-көнбатышта Куйбышев сусаклагычы акваториясендә ур-
нашкан 64 нче тоташу ноктасына кадәр уза.

Соколка авыл жирлегеге чиге Омар авыл жирлегеге белән чиктәш
жирдә 61 нче тоташу ноктасыннан алып көнъяк-көнчыгышка
таба «Мамадыш урманчылыгы» Татарстан Республикасы дәүләт
бюджет учреждениесенең Соколка участок урманчылыгындагы
37 нче урман кварталының аерымланган кишәрлегенең төнъяк-
көнчыгыш чиге буйлап 200 м, авыл хужалыгы жирләре буйлап
200 м, 37 нче урман кварталының аерымланган кишәрлегенең төнъяк-
көнчыгыш чиге буйлап 500 м һәм көнъяк-көнчыгыш чиге буй-
лап 50 м көнъяк-көнбатышка таба уза, 3 нче урман кварталының
төнъяк-көнбатыш чиге буйлап 100 м һәм көнъякка таба 450 м
бара, аннары 200 м көнъяк-көнбатышка таба авыл хужалыгы
жирләре буйлап уза, шуннан соң 3, 5, 8 нче урман кварталла-
рының төнъяк-көнбатыш чиге буйлап, сынык сызык ясап, 3,4 км
бара, аннары 35 нче урман кварталы буйлап 850 м көнъяк-
көнбатышка таба уза, шуннан соң 700 м төнъяк-көнбатышка
таба 4 нче урман кварталы буйлап бара, аннары кибеп баручы
инеш агымы буенча 1,4 км аска таба уза, шуннан соң 1,0 км
көнчыгышка таба 4 нче урман кварталының көнъяк чиге буйлап
уза, аннары, сынык сызык ясап, 2,1 км көнъякка таба 7 нче, 12 нче
урман кварталларының көнбатыш чиге буйлап уза, шуннан
соң, сынык сызык ясап, 250 м көнъяк-көнчыгышка таба 12 нче
урман кварталының көнъяк-көнбатыш чиге буйлап бара, анна-
ры 18 нче урман кварталының төнъяк-көнбатыш чиге буйлап
250 м көнъяк-көнбатышка таба, көнъяк-көнбатыш чиге буйлап
100 м көнъяк-көнчыгышка таба уза, шуннан соң, күлне кисеп үтеп,
100 м, 40 нчы урман кварталының аерымланган кишәрлегенең
төнъяк-көнчыгыш чиге буйлап 500 м бара, аннары 18 нче ур-
ман кварталының көнъяк-көнбатыш чиге буйлап, сынык сызык
ясап, 200 м көнъякка таба, көнъяк-көнчыгыш чиге буйлап 300 м
төнъяк-көнчыгышка таба уза, күлне кисеп үтеп, 100 м, 18 нче,
19 нчы урман кварталларының көнъяк-көнчыгыш чиге буйлап,
сынык сызык ясап, 1,4 км, авыл хужалыгы жирләре буйлап
150 м һәм 19 нчы урман кварталының көнъяк-көнчыгыш чиге
буйлап 300 м бара, шуннан соң көнчыгышка таба авыл хужалыгы
жирләре буйлап 150 м, 19 нчы, 24 нче урман кварталларының
көнъяк-көнчыгыш һәм көнъяк-көнбатыш чикләре буйлап 400 м
уза, аннары көнъяк-көнчыгышка таба 350 м авыл хужалыгы
жирләре буйлап, 100 м урман массивының төнъяк-көнчыгыш
чиге буйлап бара, шуннан соң авыл хужалыгы жирләре буйлап,
сынык сызык ясап, 150 м көнъяк-көнбатышка таба, сазлыкны,
күлләрне һәм яр буе агач-куак массивларын кисеп үтеп, 600 м
көнъяк-көнчыгышка таба, 42 нче урман кварталының аерым-

ланган кишәрлегенең көньяк-көнбатыш чиге буйлап 20 м уза, аннары көньяк-көнбатышка таба 31 нче урман кварталының аерымланган кишәрлегенең төньяк-көнбатыш чиге буйлап 150 м, авыл хужалыгы жирләре буйлап 150 м уза, шуннан соң 31 нче урман кварталының аерымланган кишәрлегенең төньяк-көнчыгыш чиге буйлап 100 м төньяк-көнбатышка таба, төньяк-көнбатыш чиге буйлап 50 м көньяк-көнбатышка таба бара, 400 м авыл хужалыгы жирләре буйлап уза, аннары 31 нче урман кварталының аерымланган кишәрлегенең төньяк-көнбатыш чиге буйлап 100 м төньяк-көнбатышка таба һәм көньяк-көнчыгыш чиге буйлап 40 м көньяк-көнчыгышка таба бара, 50 м күл буенча уза, шуннан соң авыл хужалыгы жирләре буйлап 200 м көньяк-көнчыгышка таба һәм, күлне берничә тапкыр кисеп үтеп, 150 м төньяк-көнчыгышка таба, 150 м күлнең төньяк-көнбатыш яры буенча, сынык сызык ясап, 100 м авыл хужалыгы жирләре буйлап бара, аннары, сынык сызык ясап, 450 м көнчыгышка таба 31 нче урман кварталының аерымланган кишәрлегенең көньяк чиге буйлап Куйбышев сусаклагычы ярына кадәр уза, шуннан соң әлеге сусаклагыч яры буенча 2,3 км көньяк-көнбатышка таба бара, аннары 850 м көньяк-көнчыгышка таба Куйбышев сусаклагычы акваториясе буенча 64 нче тоташу ноктасына кадәр бара.

«Мамадыш муниципаль районы»
муниципаль берәмлегенең
һәм аның составындагы
муниципаль берәмлекләрнең
территорияләре чикләрен билгеләү
һәм аларның статусы турында»
Татарстан Республикасы Законына
28 нче кушымта

**Мамадыш муниципаль районының «Урта Кирмән авыл
жирлеге» муниципаль берәмлеге территориясе чигенең
картографик тасвирламасы**

Әлеге картографик тасвирлама «Урта Кирмән авыл жирлеге» муниципаль берәмлеге территориясе чигенең карта-схемасын («Мамадыш муниципаль районы» муниципаль берәмлегенең һәм аның составындагы муниципаль берәмлекләрнең территорияләре чикләрен билгеләү һәм аларның статусы турында» Татарстан Республикасы Законына 1 нче кушымта) тасвирлаудан гыйбарәт.

Урта Кирмән авыл жирлеге Югары Ушма, Красная Горка, Кече Кирмән, Түбән Ушма, Уразбахты һәм Яке авыл жирлекләре белән чиктәш.

Урта Кирмән авыл жирлегеге чиге Югары Ушма авыл жирлегеге белән чиктәш жирдә Урта Кирмән, Югары Ушма һәм Түбән Ушма авыл жирлекләре чикләре тоташкан урында Хафиз авылыннан 2,6 км көньяк-көнбатышта урнашкан 34 нче тоташу ноктасыннан алып төньяк-көнчыгышка таба «Мамадыш урманчылыгы» Татарстан Республикасы дәүләт бюджет учреждениесенең Норма участок урманчылыгындагы 49 нчы, 47 нче урман кварталларының көньяк-көнчыгыш чиге буйлап 850 м, авыл хужалыгы жирләре буйлап 100 м, 47 нче урман кварталының көньяк-көнчыгыш чиге буйлап 400 м уза, шуннан соң, сынык сызык ясап, 4,5 км төньяк-көнбатышка таба 47, 46, 45, 44, 39 нчы урман кварталларының төньяк-көнчыгыш чиге буйлап бара, аннары 1,6 км көньяк-көнбатышка таба 39 нчы, 38 нче урман кварталларының төньяк-көнбатыш чиге буйлап уза, шуннан соң, сынык сызык ясап, 3,7 км төньяк-көнбатышка таба 36, 35, 34 нче урман кварталларының төньяк-көнчыгыш чиге буйлап бара, аннары 450 м көньяк-көнбатышка таба 34 нче урман кварталының төньяк-көнбатыш чиге буйлап Урта Кирмән, Югары Ушма һәм Кече Кирмән авыл жирлекләре чикләре тоташкан урында Су-Елга авылыннан 700 м көньяк-көнчыгышта урнашкан 33 нче тоташу ноктасына кадәр уза.

Урта Кирмән авыл жирлегеге чиге Түбән Ушма авыл жирлегеге белән чиктәш жирдә 34 нче тоташу ноктасыннан алып, сынык сызык ясап, 3,4 км көньяк-көнчыгышка таба «Мамадыш урманчылыгы» Татарстан Республикасы дәүләт бюджет учреждениесенең Норма участок урманчылыгындагы 49, 51, 52, 54 нче урман кварталларының төньяк һәм көнчыгыш чикләре буйлап Урта Кирмән, Түбән Ушма һәм Красная Горка авыл жирлекләре чикләре тоташкан урында Түбән Ушма авылыннан 2,8 км көньяк-көнбатышта урнашкан 40 нчы тоташу ноктасына кадәр уза.

Урта Кирмән авыл жирлегеге чиге Красная Горка авыл жирлегеге белән чиктәш жирдә Урта Кирмән, Красная Горка һәм Уразбахты авыл жирлекләре чикләре тоташкан урында Рус Кирмәне авылыннан 3,4 км төньяк-көнчыгышта урнашкан 41 нче тоташу ноктасыннан алып «Мамадыш урманчылыгы» Татарстан Республикасы дәүләт бюджет учреждениесенең Норма участок урманчылыгындагы 67 нче урман кварталының көньяк-көнчыгыш чиге буйлап 500 м төньяк-көнчыгышка таба һәм көнчыгыш чиге буйлап 900 м төньякка таба уза, аннары, сынык сызык ясап, 4,0 км төньяк-көнбатышка таба 66, 64, 58, 53 нче урман кварталларының төньяк-көнчыгыш һәм көнчыгыш чикләре буйлап бара, шуннан соң, сынык сызык ясап, 2,2 км көньяк-көнчыгышка таба 51, 52, 54 нче урман кварталларының көньяк-көнбатыш һәм көнбатыш чикләре буйлап уза, аннары, сынык

сызык ясап, 500 м көньяк-көнбатышка таба авыл хужалыгы жирләре буйлап бара, шуннан соң 54 нче урман кварталының көньяк-көнбатыш чиге буйлап 450 м көньяк-көнчыгышка таба һәм көньяк-көнчыгыш чиге буйлап 350 м төньяк-көнчыгышка таба уза, авыл хужалыгы жирләре буйлап 100 м, 54 нче урман кварталының көньяк-көнчыгыш чиге буйлап 1,1 км 40 нчы тоташу ноктасына кадәр бара.

Урта Кирмән авыл жирлегенә чиге Уразбахты авыл жирлегенә белән чиктәш жирдә 41 нче тоташу ноктасыннан алып 2,3 км төньяк-көнбатышка таба «Мамадыш урманчылыгы» Татарстан Республикасы дәүләт бюджет учреждениесенә Норма участок урманчылыгындагы 67 нче, 65 нче урман кварталларының көньяк-көнбатыш чиге буйлап уза, инеш агымы буенча, профильле автомобиль юлына һәм Мәскәү – Уфа федераль автомобиль юлына бүлөп бирелгән полосаларны кисеп үтөп, 3,5 км аска таба аның Кирмән елгасына койган жиренә кадәр бара, әлегә елга агымы буенча 1,2 км аска таба аңа инеш койган жиргә кадәр уза, әлегә инеш агымы буенча 3,2 км өскә таба бара, аннары, сынык сызык ясап, 250 м көнбатышка таба 53В урман кварталының аерымланган кишәрлегенә көньяк чиге буйлап, «Мәскәү – Уфа» – Уразбахты автомобиль юлына бүлөп бирелгән полосаны кисеп үтөп, 100 м авыл хужалыгы жирләре буйлап уза, шуннан соң 50 м көньяк-көнбатышка таба 38В урман кварталының аерымланган кишәрлегенә төньяк чиге буйлап Урта Кирмән, Уразбахты һәм Яке авыл жирлекләре чикләре тоташкан урында Рус Кирмән авылынан 3,6 км көнбатышта урнашкан 42 нче тоташу ноктасына кадәр бара.

Урта Кирмән авыл жирлегенә чиге Яке авыл жирлегенә белән чиктәш жирдә 42 нче тоташу ноктасыннан алып 200 м төньякка таба «Мамадыш урманчылыгы» Татарстан Республикасы дәүләт бюджет учреждениесенә Норма участок урманчылыгындагы 82 нче урман кварталының көнчыгыш чиге буйлап уза, аннары төньяк-көнбатышка таба 82, 80, 79, 77, 76 нчы урман кварталларының төньяк-көнчыгыш чиге буйлап, кибең баручы инешне һәм Мәскәү – Уфа федераль автомобиль юлына бүлөп бирелгән полосаны кисеп үтөп, сынык сызык ясап, 5,3 км, авыл хужалыгы жирләре буйлап, Югары Яке һәм Урта Кирмән авылларын тоташтыручы профильле автомобиль юлына бүлөп бирелгән полосаны кисеп үтөп, 50 м, 75 нче урман кварталының көнчыгыш чиге буйлап 450 м бара, шуннан соң төньяк-көнчыгышка таба 75 нче, 74 нче урман кварталларының көнчыгыш һәм көньяк-көнчыгыш чикләре буйлап 700 м уза, аннары 74 нче урман кварталының төньяк-көнчыгыш чиге буйлап 650 м төньяк-көнбатышка таба, 400 м төньяк-көнчыгышка таба, 300 м төньяк-көнбатышка таба

Урта Кирмән, Яке һәм Кече Кирмән авыл жирлекләре чикләре тоташкан урында Норма авылыннан 2,4 км көньяк-көнбатышта урнашкан 43 нче тоташу ноктасына кадәр уза.

Урта Кирмән авыл жирлегенә чиге Кече Кирмән авыл жирлегенә белән чиктәш жирдә 43 нче тоташу ноктасыннан алып төньяк-көнчыгышка таба, «Мәскәү — Уфа» — Урта Кирмән — Кече Кирмән автомобиль юлына бүлгән бирелгән полосаны кисеп үтү, 50 м авыл хужалыгы жирләре буйлап, 200 м урман полосасының көньяк-көнчыгыш чиге буйлап, 50 м авыл хужалыгы жирләре буйлап, 100 м урман полосасының көньяк-көнчыгыш чиге буйлап уза, шуннан соң авыл хужалыгы жирләре буйлап, Кирмән елгасын кисеп үтү, 2,1 км төньяк-көнчыгышка таба, 600 м төньякка таба бара, 450 м урман полосасының көнчыгыш чиге буйлап, 1,5 км авыл хужалыгы жирләре буйлап уза, аннары 250 м көньяк-көнбатышка таба «Мамадыш урманчылыгы» Татарстан Республикасы дәүләт бюджет учреждениесенә Норма участка урманчылыгындагы 41 нче урман кварталының көньяк-көнчыгыш чиге буйлап бара, шуннан соң, сынык сызык ясап, 2,0 км төньякка таба 41 нче, 40 нчы урман кварталларының көнбатыш чиге буйлап, төньяк-көнчыгышка таба 40 нчы урман кварталының төньяк-көнбатыш чиге буйлап 600 м, авыл хужалыгы жирләре буйлап 150 м уза, 40 нчы, 37 нче урман кварталларының төньяк-көнбатыш чиге буйлап 600 м бара, аннары, сынык сызык ясап, 1,6 км төньякка таба 36 нчы урман кварталының көнбатыш чиге буйлап уза, шуннан соң, кибер баручы инешне кисеп үтү, 1,0 км көньяк-көнбатышка таба 35 нче урман кварталының көньяк-көнчыгыш чиге буйлап бара, аннары 2,2 км төньяк-көнбатышка таба, сазлыкны кисеп үтү, 34 нче урман кварталының көньяк-көнбатыш чиге буйлап 33 нче тоташу ноктасына кадәр уза.

«Мамадыш муниципаль районы»
муниципаль берәмлегенең
һәм аның составындагы
муниципаль берәмлекләрнең
территорияләре чикләрен билгеләү
һәм аларның статусы турында»
Татарстан Республикасы Законына
29 нчы кушымта

**Мамадыш муниципаль районының «Сон авыл җирлеге»
муниципаль берәмлеге территориясә чигенең
картографик тасвирламасы**

Әлеге картографик тасвирлама «Сон авыл җирлеге» муниципаль берәмлеге территориясә чигенең карта-схемасын («Мамадыш муниципаль районы» муниципаль берәмлегенең һәм аның составындагы муниципаль берәмлекләрнең территорияләре чикләрен билгеләү һәм аларның статусы турында» Татарстан Республикасы Законына 1 нче кушымта) тасвирлаудан гыйбарәт.

Сон авыл җирлеге Ишки, Кече Кирмән, Түбән Сон, Никифорово һәм Усали авыл җирлекләре белән чиктәш.

Сон авыл җирлеге чиге Никифорово авыл җирлеге белән чиктәш җирдә Сон, Никифорово һәм Ишки авыл җирлекләре чикләре тоташкан урында Югары Сон авылынан 3,7 км төньяк-көнбатышта урнашкан 28 нче тоташу ноктасынан алып 2,4 км көньяк-көнбатышка таба, кибеп баручы инешне кисеп үтеп, «Кызыл Йолдыз урманчылыгы» Татарстан Республикасы дәүләт бюджет учреждениесенең Әбде участок урманчылыгындагы 67 нче урман кварталының көнчыгыш һәм көньяк-көнчыгыш чикләре буйлап уза, шуннан соң 2,1 км төньяк-көнбатышка таба 67 нче, 66 нчы урман кварталларының көньяк-көнбатыш һәм көньяк чикләре буйлап бара, аннары 650 м төньякка таба 66 нчы урман кварталының көнбатыш чиге буйлап уза, шуннан соң 65 нче урман кварталының көньяк чиге буйлап, сынык сызык ясап, 1,7 км төньяк-көнбатышка таба һәм 300 м көньяк-көнбатышка таба Сон, Никифорово һәм Усали авыл җирлекләре чикләре тоташкан урында Сәртек авылынан 3,6 км көньяк-көнбатышта урнашкан 29 нчы тоташу ноктасына кадәр уза.

Сон авыл җирлеге чиге Ишки авыл җирлеге белән чиктәш җирдә 28 нче тоташу ноктасынан алып көнчыгышка таба «Кама урманчылыгы» Татарстан Республикасы дәүләт бюджет учреждениесенең Усали участок урманчылыгындагы 82 нче урман кварталының аерымланган кишәрлегенең төньяк чиге буйлап, кибеп баручы инешне кисеп үтеп, 200 м, авыл хужалыгы

жирләре буйлап 50 м, кибеп баручы инешне кисеп үтеп, урман массивының көньяк чиге буйлап 50 м уза, шуннан соң авыл хужалыгы жирләре буйлап, «Мәскәү – Уфа» – Усали – Югары Сон һәм Мамадыш – Теләче автомобиль юлларын тоташтыручы профильле автомобиль юлына бүлеп бирелгән полосаны, инешне һәм урман массивын кисеп үтеп, 1,5 км көнчыгышка таба, 350 м көньяк-көнчыгышка таба инешкә кадәр бара, аның текә ярын кисеп үтә, әлегә инеш агымы буенча 950 м аска таба уза, шуннан соң төньяк-көнчыгышка таба авыл хужалыгы жирләре буйлап 50 м, «Мамадыш урманчылыгы» Татарстан Республикасы дәүләт бюджет учреждениесең Норма участок урманчылыгындагы 9 нчы урман кварталының көньяк чиге буйлап 150 м, авыл хужалыгы жирләре буйлап 200 м һәм 100 м көньяк-көнчыгышка таба бара, 9 нчы, 10 нчы урман кварталларының көньяк чиге буйлап, Сон елгасын кисеп үтеп, 300 м уза, шуннан соң төньяк-көнчыгышка таба авыл хужалыгы жирләре буйлап, сынык сызык ясап, 100 м, 10 нчы урман кварталының көньяк чиге буйлап 250 м бара, 150 м авыл хужалыгы жирләре буйлап уза, шуннан соң 10 нчы урман кварталының көньяк чиге буйлап 150 м төньяк-көнчыгышка таба һәм, Сон елгасын кисеп үтеп, 200 м көньяк-көнчыгышка таба бара, аннары 800 м көньякка таба, инешне кисеп үтеп, 11 нче, 15 нче урман кварталларының көнбатыш чиге буйлап уза, шуннан соң, сынык сызык ясап, 1,7 км көньяк-көнбатышка таба, кибеп баручы инешне кисеп үтеп, 18 нче урман кварталының төньяк-көнбатыш һәм көнбатыш чикләре буйлап Сон, Ишки һәм Кече Кирмән авыл жирлекләре чикләре тоташкан урында Югары Сон авылынан 2,5 км төньяк-көнчыгышта урнашкан 32 нче тоташу ноктасына кадәр бара.

Сон авыл жирлеге чиге Кече Кирмән авыл жирлеге белән чиктәш жирдә 32 нче тоташу ноктасыннан алып, сынык сызык ясап, 1,4 км көньяк-көнбатышка таба «Мамадыш урманчылыгы» Татарстан Республикасы дәүләт бюджет учреждениесең Норма участок урманчылыгындагы 18 нче урман кварталының көнбатыш чиге буйлап уза, шуннан соң көньяк-көнчыгышка таба 20 нче, 22 нче урман кварталларының көнбатыш чиге буйлап, кибеп баручы инешне кисеп үтеп, сынык сызык ясап, 1,2 км, кибеп баручы инешне кисеп үтеп, 250 м авыл хужалыгы жирләре буйлап, 22 нче урман кварталының көнбатыш чиге буйлап 200 м, авыл хужалыгы жирләре буйлап, сынык сызык ясап, 150 м, 22 нче урман кварталының көньяк-көнбатыш чиге буйлап 300 м бара, аннары 25 нче урман кварталының көнбатыш чиге буйлап 600 м көньякка таба һәм 700 м төньяк-көнбатышка таба уза, шуннан соң, сынык сызык ясап, 1,7 км көньяк-көнбатышка таба 25 нче, 27 нче урман кварталларының көнбатыш һәм төньяк-

көнбатыш чикләре буйлап бара, 600 м авыл хужалыгы жирләре буйлап уза, шуннан соң көньяк-көнчыгышка таба 100 м авыл хужалыгы жирләре буйлап, сынык сызык ясап, 2,5 км, кибеп баручы инешне кисеп үтеп, 27 нче, 29 нчы урман кварталларының көньяк-көнбатыш һәм төньяк-көнбатыш чикләре буйлап бара, аннары көньяк-көнбатышка таба 32 нче урман кварталының көнбатыш чиге буйлап 1,1 км, Кече Сон һәм Югары Яке авылларын тоташтыручы профильле автомобиль юлына бүлеп бирелгән полосаны кисеп үтеп, 600 м авыл хужалыгы жирләре буйлап Сон, Кече Кирмән һәм Түбән Сон авыл жирлекләре чикләре тоташкан урында Югары Яке авылынан 2,3 км көнбатышта урнашкан 45 нче тоташу ноктасына кадәр уза.

Сон авыл жирлеге чиге Түбән Сон авыл жирлеге белән чиктәш жирдә 45 нче тоташу ноктасыннан алып 450 м төньяк-көнбатышка таба «Кама урманчылыгы» Татарстан Республикасы дәүләт бюджет учреждениесенең Усали участок урманчылыгындагы 34 нче урман кварталының төньяк-көнчыгыш чиге буйлап уза, шуннан соң көньяк-көнбатышка таба, инешне кисеп үтеп, 34 нче урман кварталының төньяк-көнбатыш чиге буйлап 200 м, авыл хужалыгы жирләре буйлап 150 м, 34 нче урман кварталының төньяк-көнбатыш чиге буйлап 450 м, авыл хужалыгы жирләре буйлап 100 м бара, аннары, сынык сызык ясап, 3,2 км көньякка таба, кибеп баручы инешне кисеп үтеп, 34, 35, 36, 38 нче урман кварталларының төньяк-көнбатыш һәм көньяк-көнбатыш чикләре буйлап уза, шуннан соң 40 нчы урман кварталының төньяк чиге буйлап 950 м көньяк-көнбатышка таба һәм 600 м төньяк-көнбатышка таба бара, аннары, сынык сызык ясап, 100 м көньяк-көнбатышка таба авыл хужалыгы жирләре буйлап уза, 40 нчы урман кварталының төньяк-көнбатыш чиге буйлап 150 м һәм көньяк-көнбатыш чиге буйлап 100 м көньяк-көнчыгышка таба бара, шуннан соң 350 м көньяк-көнбатышка таба урман полосасының көньяк-көнчыгыш чиге буйлап уза, аннары 250 м төньяк-көнбатышка таба авыл хужалыгы жирләре буйлап кибеп баручы инешкә кадәр бара, әлеге инеш агымы буенча 1,2 км аска таба уза, аннары төньяк-көнбатышка таба, «Мәскәү – Уфа» –Түбән Сон – Кече Сон автомобиль юлына бүлеп бирелгән полосаны һәм Сон елгасын кисеп үтеп, сынык сызык ясап, 1,4 км авыл хужалыгы жирләре буйлап, 100 м агачкуак полосасының төньяк-көнчыгыш чиге буйлап бара, шуннан соң авыл хужалыгы жирләре буйлап 400 м төньяк-көнбатышка таба, инешне кисеп үтеп, 1,2 км төньяк-көнчыгышка таба, сынык сызык ясап, 800 м төньяк-көнбатышка таба уза, 11 нче урман кварталының көньяк-көнбатыш чиге буйлап 550 м Сон, Түбән Сон һәм Усали авыл жирлекләре чикләре тоташкан урында Урта

Сон авылыннан 2,2 км көнбатышта урнашкан 46 нчы тоташу ноктасына кадәр бара.

Сон авыл жирлеге чиге Усали авыл жирлеге белән чиктәш жирдә 46 нчы тоташу ноктасыннан алып төньяк-көнбатышка таба «Кама урманчылыгы» Татарстан Республикасы дәүләт бюджет учреждениесенең Усали участок урманчылыгындагы 11 нче урман кварталының көньяк чиге буйлап, кибең баручы инешне кисеп үтеп, 100 м, авыл хужалыгы жирләре буйлап 150 м уза, шуннан соң, сынык сызык ясап, 11, 10, 9, 6 нчы урман кварталларының көньяк, көньяк-көнбатыш һәм көнбатыш чикләре буйлап, «Мәскәү – Уфа» – Усали – Югары Сон автомобиль юлына бүлеп бирелгән полосаны кисеп үтеп, 5,0 км, авыл хужалыгы жирләре буйлап 50 м бара, аннары төньяк-көнчыгышка таба 100 м авыл хужалыгы жирләре буйлап, 6 нчы урман кварталының төньяк чиге буйлап 1,4 км уза, шуннан соң, сынык сызык ясап, 5,8 км төньяк-көнчыгышка таба 7, 3, 2, 1 нче урман кварталларының көнбатыш һәм төньяк-көнбатыш чикләре буйлап бара, аннары авыл хужалыгы жирләре буйлап 1,6 км көнбатышка таба, инешне һәм аның текә ярларын кисеп үтеп, 500 м төньяк-көнбатышка таба, чокырны һәм инешләрен кисеп үтеп, сынык сызык ясап, 850 м төньяк-көнчыгышка таба уза, 82 нче урман кварталының аерымланган кишәрлегенең көнбатыш чиге буйлап 200 м бара, аннары авыл хужалыгы жирләре буйлап 1,6 км төньяк-көнчыгышка таба һәм 900 м төньякка таба уза, 100 м урман полосасының көнчыгыш чиге буйлап, 150 м авыл хужалыгы жирләре буйлап 29 нчы тоташу ноктасына кадәр бара.

«Мамадыш муниципаль районы»
муниципаль берәмлегенең
һәм аның составындагы
муниципаль берәмлекләренең
территорияләре чикләрен билгеләү
һәм аларның статусы турында»
Татарстан Республикасы Законына
30 нчы кушымта

**Мамадыш муниципаль районының «Тауиле авыл жирлеге»
муниципаль берәмлеге территориясе чигенең
картографик тасвирламасы**

Өлеге картографик тасвирлама «Тауиле авыл жирлеге» муниципаль берәмлеге территориясе чигенең карта-схемасын («Мамадыш муниципаль районы» муниципаль берәмлегенең һәм аның составындагы муниципаль берәмлекләренең территорияләре

чикләрен билгеләү һәм аларның статусы турында» Татарстан Республикасы Законына 1 нче кушымта) тасвирлаудан гыйбарәт.

Тауиле авыл жирлегә Дүсмәт, Ишки, Никифорово, Олыяз, Шәмәк авыл жирлекләре, Кукмара һәм Теләче муниципаль районнары белән чиктәш.

Тауиле авыл жирлегә чиге Шәмәк авыл жирлегә белән чиктәш жирдә Тауиле, Шәмәк авыл жирлекләре һәм Кукмара муниципаль районы чикләре тоташкан урында Чаксы авылынан 650 м төньяк-көнбатышта урнашкан 6 нчы тоташу ноктасынан алып, сынык сызык ясап, авыл хужалыгы жирләре буйлап, урман массивын кисеп үтеп, 500 м төньяк-көнчыгышка таба, 400 м көньяк-көнчыгышка таба, 450 м төньяк-көнчыгышка таба, 200 м көньяк-көнчыгышка таба, 200 м төньяк-көнчыгышка таба, 150 м көньяк-көнчыгышка таба, 300 м көньяк-көнбатышка таба һәм 750 м көньяк-көнчыгышка таба уза, шуннан соң көньякка таба «Мамадыш урманчылыгы» Татарстан Республикасы дәүләт бюджет учреждениесенең Комазан участок урманчылыгындагы 55 нче урман кварталының аерымланган кишәрлегенең көнбатыш чиге буйлап 50 м, авыл хужалыгы жирләре буйлап 150 м бара, аннары көньяк-көнчыгышка таба 300 м авыл хужалыгы жирләре буйлап, «Кызыл Йолдыз урманчылыгы» Татарстан Республикасы дәүләт бюджет учреждениесенең Әбде участок урманчылыгындагы 13 нче урман кварталының көньяк-көнбатыш чиге буйлап 100 м уза, шуннан соң авыл хужалыгы жирләре буйлап 300 м төньяк-көнчыгышка таба һәм 100 м көньяк-көнчыгышка таба Чаксы елгасына кадәр бара, әлеге елга агымы буенча 1,8 км аска таба уза, шуннан соң 150 м көньяк-көнчыгышка таба авыл хужалыгы жирләре буйлап кибең баручы инешкә кадәр бара, әлеге инеш агымы буенча 1,1 км аска таба аның Чаксы елгасына койган жиренә кадәр уза, әлеге елга агымы буенча 1,6 км аска таба канауга кадәр бара, аннары канау буенча 250 м Шыя елгасына кадәр уза, әлеге елга агымы буенча 400 м аска таба кибең баручы инешкә кадәр бара, әлеге инеш агымы буенча, Ишки – Түбән Тәкәнеш автомобиль юлына бүлеп бирелгән полосаны кисеп үтеп, 300 м өскә таба уза, аннары, сынык сызык ясап, көньяк-көнчыгышка таба 600 м «Мамадыш урманчылыгы» Татарстан Республикасы дәүләт бюджет учреждениесенең Комазан участок урманчылыгындагы 58 нче урман кварталының аерымланган кишәрлегенең төньяк-көнчыгыш чиге буйлап, 55 нче урман кварталының аерымланган кишәрлегенең көньяк-көнбатыш чиге буйлап 50 м бара, шуннан соң авыл хужалыгы жирләре буйлап 250 м көньяк-көнчыгышка таба һәм 150 м төньяк-көнчыгышка таба уза, аннары көнчыгышка таба 150 м урман утыртмалары буйлап, 500 м авыл хужалыгы жирләре буйлап Тауиле, Шәмәк

Һәм Олыяз авыл жирлекләре чикләре тоташкан урында Тауиле авылынан 1,7 км төньяк-көнчыгышта урнашкан 14 нче тоташу ноктасына кадәр бара.

Тауиле авыл жирлеге чиге Олыяз авыл жирлеге белән чиктәш жирдә Тауиле, Олыяз һәм Дүсмәт авыл жирлекләре чикләре тоташкан урында Васильево (Әжмәк) авылынан 4,4 км төньяк-көнчыгышта урнашкан 15 нче тоташу ноктасынан алып төньяк-көнбатышка таба авыл хужалыгы жирләре буйлап 30 м, «Мамадыш урманчылыгы» Татарстан Республикасы дәүләт бюджет учреждениесең Комазан участок урманчылыгындагы 58 нче урман кварталының аерымланган кишәрлегенә төньяк-көнчыгыш чиге буйлап 150 м, урман полосасының көньяк-көнбатыш чиге буйлап, сынык сызык ясап, 1,0 км, авыл хужалыгы жирләре буйлап 150 м, урман полосасының көньяк-көнбатыш чиге буйлап 950 м, авыл хужалыгы жирләре буйлап 150 м, 56 нчы урман кварталының аерымланган кишәрлегенә көньяк-көнбатыш чиге буйлап 250 м уза, 350 м авыл хужалыгы жирләре буйлап, 650 м урман полосасының көньяк-көнбатыш чиге буйлап, 400 м авыл хужалыгы жирләре буйлап, чокырларны һәм урман массивын кисеп үтеп, 56 нчы урман кварталының аерымланган кишәрлегенә көньяк-көнбатыш чиге буйлап 450 м бара, 250 м авыл хужалыгы жирләре буйлап 14 нче тоташу ноктасына кадәр уза.

Тауиле авыл жирлеге чиге Дүсмәт авыл жирлеге белән чиктәш жирдә Тауиле, Дүсмәт һәм Ишки авыл жирлекләре чикләре тоташкан урында Васильево (Әжмәк) авылынан 1,6 км төньякта урнашкан 26 нчы тоташу ноктасынан алып «Мамадыш урманчылыгы» Татарстан Республикасы дәүләт бюджет учреждениесең Комазан участок урманчылыгындагы 20 нче урман кварталының төньяк-көнбатыш чиге буйлап 1,3 км төньяк-көнчыгышка таба, төньяк чиге буйлап 350 м көньяк-көнчыгышка таба һәм 1,1 км көнчыгышка таба уза, шуннан соң 1,7 км төньяк-көнчыгышка таба 15 нче урман кварталының төньяк-көнбатыш чиге буйлап 15 нче тоташу ноктасына кадәр бара.

Тауиле авыл жирлеге чиге Ишки авыл жирлеге белән чиктәш жирдә Тауиле, Ишки һәм Никифорово авыл жирлекләре чикләре тоташкан урында Нагашево авылынан 1,9 км көньяк-көнбатышта урнашкан 27 нче тоташу ноктасынан алып көнчыгышка таба 30 м авыл хужалыгы жирләре буйлап, 1,2 км урман полосасы буйлап уза, шуннан соң көньяк-көнчыгышка таба 150 м авыл хужалыгы жирләре буйлап, 100 м урман массивының көньяк-көнбатыш чиге буйлап, 150 м урман полосасы буйлап, чокырны һәм кибеп баручы инешне кисеп үтеп, сынык сызык ясап, 600 м авыл хужалыгы жирләре буйлап бара, аннары 300 м көньяк-көнбатышка таба чокыр төбе буенча уза, шуннан

соң авыл хужалыгы жирләрә буйлап, Шыя елгасын кисеп үтеп, 1,9 км көньяк-көнчыгышка таба, Ишки — Түбән Тәкәнеш автомобиль юлына бүлеп бирелгән полосаны кисеп үтеп, 1,0 км төньяк-көнчыгышка таба, 1,9 км көньяк-көнчыгышка таба Югары Усы елгасына кадәр бара, әлеге елга агымы буенча 1,6 км өскә таба уза, шуннан соң көньяк-көнчыгышка таба 150 м авыл хужалыгы жирләрә буйлап, 800 м урман полосасының көньяк-көнбатыш чиге буйлап, 40 м авыл хужалыгы жирләрә буйлап 26 нчы тоташу ноктасына кадәр бара.

Тауиле авыл жирлеге чиге Никифорово авыл жирлеге белән чиктәш жирдә Тауиле, Никифорово авыл жирлекләре һәм Теләче муниципаль районы чикләре тоташкан урында Никифорово авылынан 4,3 км төньяк-көнбатышта урнашкан 4 нче тоташу ноктасыннан алып 2,0 км көньяк-көнчыгышка таба «Кызыл Йолдыз урманчылыгы» Татарстан Республикасы дәүләт бюджет учреждениесенә Әбде участок урманчылыгындагы 20 нче, 21 нче урман кварталларының көньяк-көнбатыш чиге буйлап уза, шуннан соң 450 м төньякка таба 21 нче урман кварталының көнчыгыш чиге буйлап бара, 100 м авыл хужалыгы жирләрә буйлап уза, шуннан соң 1,6 км көнчыгышка таба, кибеп баручы инешне кисеп үтеп, авыл хужалыгы жирләрә буйлап бара, аннары 50 м көньяк-көнчыгышка таба авыл хужалыгы жирләрә буйлап, 18 нче урман кварталының көньяк чиге буйлап 550 м көньяк-көнчыгышка таба һәм 950 м төньяк-көнчыгышка таба уза, шуннан соң 19 нчы урман кварталының көньяк-көнбатыш чиге буйлап, сынык сызык ясап, 1,8 км көньяк-көнчыгышка таба һәм көньяк-көнчыгыш чиге буйлап 1,3 км төньяк-көнчыгышка таба бара, аннары көнчыгышка таба 250 м «Мамадыш урманчылыгы» Татарстан Республикасы дәүләт бюджет учреждениесенә Комазан участок урманчылыгындагы 58 нче урман кварталының аерымланган кишәрлегенә көньяк чиге буйлап, 350 м авыл хужалыгы жирләрә буйлап, 50 м урман полосасының төньяк чиге буйлап, 850 м урман полосасы буйлап, 100 м урман полосасының төньяк чиге буйлап 27 нче тоташу ноктасына кадәр бара.

Тауиле авыл жирлеге чиге Теләче муниципаль районы белән чиктәш жирдә 4 нче тоташу ноктасыннан алып Мамадыш муниципаль районы чиге буйлап Тауиле авыл жирлеге, Теләче һәм Кукмара муниципаль районнары чикләре тоташкан урында Никифорово авылынан 6,8 км төньяк-көнбатышта урнашкан 5 нче (52 нче) тоташу ноктасына кадәр уза.

Тауиле авыл жирлеге чиге Кукмара муниципаль районы белән чиктәш жирдә 5 нче (52 нче) тоташу ноктасыннан алып Мамадыш муниципаль районы чиге буйлап 6 нчы тоташу ноктасына кадәр уза.

«Мамадыш муниципаль районы»
муниципаль берәмлегенең
һәм аның составындагы
муниципаль берәмлекләрнең
территорияләре чикләрен билгеләү
һәм аларның статусы турында»
Татарстан Республикасы Законына
31 нче кушымта

**Мамадыш муниципаль районының «Уразбахты авыл жирлеге»
муниципаль берәмлеге территориясә чигенең
картографик тасвирламасы**

Әлеге картографик тасвирлама «Уразбахты авыл жирлеге» муниципаль берәмлеге территориясә чигенең карта-схемасын («Мамадыш муниципаль районы» муниципаль берәмлегенең һәм аның составындагы муниципаль берәмлекләрнең территорияләре чикләрен билгеләү һәм аларның статусы турында» Татарстан Республикасы Законына 1 нче кушымта) тасвирлаудан гыйбарәт.

Уразбахты авыл жирлеге Красная Горка, Омар, Урта Кирмән һәм Яке авыл жирлекләре белән чиктәш.

Уразбахты авыл жирлеге чиге Урта Кирмән авыл жирлеге белән чиктәш жирдә Уразбахты, Урта Кирмән һәм Красная Горка авыл жирлекләре чикләре тоташкан урында Рус Кирмәне авылынан 3,4 км төньяк-көнчыгышта урнашкан 41 нче тоташу ноктасынан алып 2,3 км төньяк-көнбатышка таба «Мамадыш урманчылыгы» Татарстан Республикасы дәүләт бюджет учреждениесенең Норма участок урманчылыгындагы 67 нче, 65 нче урман кварталларының көньяк-көнбатыш чиге буйлап уза, инеш агымы буенча, профильле автомобиль юлына һәм Мәскәү – Уфа федераль автомобиль юлына бүлеп бирелгән полосаларны кисеп үтеп, 3,5 км аска таба аның Кирмән елгасына койган жиренә кадәр бара, әлеге елга агымы буенча 1,2 км аска таба аңа инеш койган жиргә кадәр уза, әлеге инеш агымы буенча 3,2 км өскә таба бара, аннары, сынык сызык ясап, 250 м көнбатышка таба 53В урман кварталының аерымланган кишәрлегенең көньяк чиге буйлап, «Мәскәү – Уфа» – Уразбахты автомобиль юлына бүлеп бирелгән полосаны кисеп үтеп, 100 м авыл хужалыгы жирләре буйлап уза, шуннан соң 50 м көньяк-көнбатышка таба 38В урман кварталының аерымланган кишәрлегенең төньяк чиге буйлап Уразбахты, Урта Кирмән һәм Яке авыл жирлекләре чикләре тоташкан урында Рус Кирмәне авылынан 3,6 км көнбатышта урнашкан 42 нче тоташу ноктасына кадәр бара.

Уразбахты авыл жирлеге чиге Красная Горка авыл жирлеге белән чиктәш жирдә Уразбахты, Красная Горка һәм Омар авыл жирлекләре чикләре тоташкан урында Рус Кирмәне авылыннан 2,7 км көньякта урнашкан 56 нчы тоташу ноктасыннан алып төньяк-көнчыгышка таба 450 м авыл хужалыгы жирләре буйлап, 150 м урман полосасының төньяк-көнбатыш чиге буйлап, 1,9 км авыл хужалыгы жирләре буйлап, 150 м урман полосасының төньяк-көнбатыш чиге буйлап, 100 м авыл хужалыгы жирләре буйлап, 250 м урман полосасының төньяк-көнбатыш чиге буйлап, 150 м урман полосасы буйлап, сынык сызык ясап, 400 м урман полосасының көньяк-көнчыгыш чиге буйлап кибең баручы инешнең текә ярын кисеп үтеп уза, әлеге инеш агымы буенча 800 м аска таба бара, шуннан соң 100 м төньякка таба «Мамадыш урманчылыгы» Татарстан Республикасы дәүләт бюджет учреждениесеңең Норма участок урманчылыгындагы 38В урман кварталының аерымланган кишәрлегенең көнчыгыш чиге буйлап уза, аннары авыл хужалыгы жирләре буйлап 550 м төньякка таба, 150 м төньяк-көнбатышка таба, 400 м төньяк-көнчыгышка таба, 350 м төньякка таба һәм 38В урман кварталының аерымланган кишәрлегенең көнбатыш чиге буйлап 50 м бара, шуннан соң инеш агымы буенча 400 м өскә таба уза, аннары төньяк-көнбатышка таба чокыр буенча 150 м, 37В урман кварталының аерымланган кишәрлегенең көньяк-көнбатыш чиге буйлап 100 м, авыл хужалыгы жирләре буйлап 250 м бара, 100 м урман массивының төньяк-көнчыгыш чиге буйлап, 100 м урман массивы буйлап, 250 м авыл хужалыгы жирләре буйлап, 38В урман кварталының аерымланган кишәрлегенең төньяк-көнчыгыш чиге буйлап 50 м уза, 37В урман кварталының аерымланган кишәрлегенең көнбатыш чиге буйлап 50 м төньяк-көнбатышка таба, 150 м төньяк-көнчыгышка таба һәм, Мәскәү — Уфа федераль автомобиль юлына бүлеп бирелгән полосаны кисеп үтеп, 50 м 41 нче тоташу ноктасына кадәр бара.

Уразбахты авыл жирлеге чиге Омар авыл жирлеге белән чиктәш жирдә Уразбахты, Омар һәм Яке авыл жирлекләре чикләре тоташкан урында Дегетле авылыннан 3,0 км көньяк-көнчыгышта урнашкан 54 нче тоташу ноктасыннан алып көньяк-көнчыгышка таба 150 м авыл хужалыгы жирләре буйлап, сынык сызык ясап, 1,1 км урман полосасының көньяк-көнбатыш чиге буйлап, чокырны һәм инешнең текә ярын кисеп үтеп, 600 м авыл хужалыгы жирләре буйлап уза, әлеге инеш агымы буенча 2,7 км аска таба бара, аннары Омар елгасы агымы буенча 4,4 км өскә таба аңа инеш койган жиргә кадәр уза, аның агымы буенча 2,6 км өскә таба бара, шуннан соң авыл хужалыгы жирләре буйлап, урман полосасын, инешнең текә ярын һәм чокырны ки-

сеп үтеп, 200 м төньяк-көнчыгышка таба, 250 м көнчыгышка таба уза, 850 м урман полосасының төньяк чиге буйлап, 150 м авыл хужалыгы жирләре буйлап, 250 м чокыр буйлап, 200 м авыл хужалыгы жирләре буйлап, «Мамадыш урманчылыгы» Татарстан Республикасы дәүләт бюджет учреждениесенең Норма участок урманчылыгындагы 38В урман кварталының аерымланган кишәрлегенең көньяк чиге буйлап 150 м бара, аннары Кирмән елгасы агымы буенча 1,7 км өскә таба уза, шуннан соң көнчыгышка таба, сынык сызык ясап, 200 м авыл хужалыгы жирләре буйлап, 38В урман кварталының аерымланган кишәрлегенең төньяк чиге буйлап 150 м, 38В урман кварталының аерымланган кишәрлегенең көньяк чиге буйлап 200 м төньяк-көнчыгышка таба бара, аннары авыл хужалыгы жирләре буйлап 50 м төньяк-көнчыгышка таба, 350 м көньяк-көнчыгышка таба 56 нчы тоташу ноктасына кадәр уза.

Уразбахты авыл жирлеге чиге Яке авыл жирлеге белән чиктәш жирдә 42 нче тоташу ноктасыннан алып 850 м көньякка таба «Мамадыш урманчылыгы» Татарстан Республикасы дәүләт бюджет учреждениесенең Норма участок урманчылыгындагы 82 нче, 85 нче урман кварталларының көнчыгыш чиге буйлап, сынык сызык ясап, 1,1 км көнбатышка таба 85 нче урман кварталының көньяк-көнчыгыш чиге буйлап уза, аннары көньяк-көнбатышка таба 100 м авыл хужалыгы жирләре буйлап, 85 нче урман кварталының көньяк-көнчыгыш чиге буйлап, сынык сызык ясап, 1,4 км бара, шуннан соң, сынык сызык ясап, 1,0 км төньяк-көнбатышка таба 85 нче, 84 нче урман кварталларының көньяк-көнбатыш чиге буйлап уза, аннары көньяк-көнбатышка таба, сынык сызык ясап, 900 м авыл хужалыгы жирләре буйлап, «Кама урманчылыгы» Татарстан Республикасы дәүләт бюджет учреждениесенең Усали участок урманчылыгындагы 77 нче урман кварталының аерымланган кишәрлегенең көньяк-көнчыгыш чиге буйлап 50 м, авыл хужалыгы жирләре буйлап 50 м бара, шуннан соң көньяк-көнчыгышка таба 77 нче урман кварталының аерымланган кишәрлегенең төньяк-көнчыгыш чиге буйлап 300 м, авыл хужалыгы жирләре буйлап 1,2 км уза, 350 м чокыр төбе буенча, 100 м агач-куак массивының төньяк-көнчыгыш чиге буйлап, «Мамадыш урманчылыгы» Татарстан Республикасы дәүләт бюджет учреждениесенең Норма участок урманчылыгындагы 38В урман кварталының аерымланган кишәрлегенең көньяк-көнбатыш чиге буйлап 100 м, кибеп баручы инеш агымы буенча 1,7 км аска таба Омар елгасына кадәр бара, аннары әлеге елга агымы буенча 1,3 км өскә таба кибеп баручы инеш койган жиргә кадәр уза, аннары әлеге инеш агымы буенча 1,0 км өскә таба уза, шуннан соң 150 м көньякка таба агач-куак массивы буйлап,

200 м текә ярның көнбатыш чиге буйлап бара, аннары көньяк-көнбатышка таба 100 м авыл хужалыгы жирләре буйлап, 1,0 км «Кама урманчылыгы» Татарстан Республикасы дәүләт бюджет учреждениесенең Усали участок урманчылыгындагы 81 нче урман кварталының аерымланган кишәрлегенең көньяк-көнчыгыш чиге буйлап, 30 м авыл хужалыгы жирләре буйлап 54 нче тоташу ноктасына кадәр уза.

«Мамадыш муниципаль районы»
муниципаль берәмлегенең
һәм аның составындагы
муниципаль берәмлекләрнең
территорияләре чикләрен билгеләү
һәм аларның статусы турында»
Татарстан Республикасы Законына
32 нче кушымта

**Мамадыш муниципаль районының «Урманчы авыл жирлеге»
муниципаль берәмлеге территориясе чигенең
картографик тасвирламасы**

Әлеге картографик тасвирлама «Урманчы авыл жирлеге» муниципаль берәмлеге территориясе чигенең карта-схемасын («Мамадыш муниципаль районы» муниципаль берәмлегенең һәм аның составындагы муниципаль берәмлекләрнең территорияләре чикләрен билгеләү һәм аларның статусы турында» Татарстан Республикасы Законына 1 нче кушымта) тасвирлаудан гыйбарәт.

Урманчы авыл жирлеге Катмыш, Түбән Сон, Яке авыл жирлекләре, Балык Бистәсе һәм Чистай муниципаль районнары белән чиктәш.

Урманчы авыл жирлеге чиге Катмыш авыл жирлеге белән чиктәш жирдә Урманчы, Катмыш һәм Түбән Сон авыл жирлекләре чикләре тоташкан урында Еникей-Чишмә авылынан 2,3 км көньяк-көнчыгышта урнашкан 50 нче тоташу ноктасыннан алып көнбатышка таба авыл хужалыгы жирләре буйлап 40 м, «Кама урманчылыгы» Татарстан Республикасы дәүләт бюджет учреждениесенең Усали участок урманчылыгындагы 76 нчы урман кварталының көньяк чиге буйлап 900 м, агач-куак массивы буйлап 100 м, авыл хужалыгы жирләре буйлап, Бөрсет елгасын кисеп үтеп, 200 м, урман полосасының көньяк чиге буйлап 850 м уза, шуннан соң төньяк-көнбатышка таба, «Мәскәү – Уфа» – Кама урман хужалыгы – Бөрсет автомобиль юлына бүлеп бирелгән полосаны кисеп үтеп, 150 м авыл хужалыгы жирләре буйлап, 300 м урман полосасының көньяк-көнбатыш

чиге буйлап, 150 м авыл хужалыгы жирләрә буйлап, «Кама урманчылыгы» Татарстан Республикасы дәүләт бюджет учреждениесенең Кама участок урманчылыгындагы 76 нчы урман кварталының аерымланган кишәрлегенең көньяк-көнбатыш чиге буйлап 50 м бара, аннары авыл хужалыгы жирләрә буйлап 250 м төньяк-көнбатышка таба һәм 100 м көньяк-көнбатышка таба, 650 м урман полосасының көньяк-көнчыгыш чиге буйлап, урман массивын кисеп үтеп, 650 м авыл хужалыгы жирләрә буйлап Урманчы, Катмыш авыл жирлекләре һәм Балык Бистәсе муниципаль районы чикләре тоташкан урында Урманчы авылыннан 1,8 км төньяк-көнбатышта урнашкан 49 нчы тоташу ноктасына кадәр бара.

Урманчы авыл жирлеге чиге Түбән Сон авыл жирлеге белән чиктәш жирдә Урманчы, Түбән Сон һәм Яке авыл жирлекләре чикләре тоташкан урында Дегетле авылыннан 3,1 км көньяк-көнбатышта урнашкан 51 нче тоташу ноктасыннан алып 4,8 км төньяк-көнбатышка таба, Карамалка инешен кисеп үтеп, «Кама урманчылыгы» Татарстан Республикасы дәүләт бюджет учреждениесенең Усали участок урманчылыгындагы 67, 66, 65 нче урман кварталларының көньяк чиге буйлап уза, шуннан соң 550 м төньяк-көнчыгышка таба 65 нче урман кварталының көнбатыш чиге буйлап бара, аннары 1,1 км төньяк-көнбатышка таба авыл хужалыгы жирләрә буйлап 50 нче тоташу ноктасына кадәр бара.

Урманчы авыл жирлеге чиге Яке авыл жирлеге белән чиктәш жирдә 51 нче тоташу ноктасыннан алып 550 м көньяк-көнбатышка таба, 500 м көньякка таба «Кама урманчылыгы» Татарстан Республикасы дәүләт бюджет учреждениесенең Усали участок урманчылыгындагы 70 нче урман кварталының көньяк-көнчыгыш чиге буйлап, 72 нче урман кварталының төньяк-көнчыгыш чиге буйлап 500 м көньяк-көнчыгышка таба, көнчыгыш чиге буйлап 1,0 км көньякка таба уза, аннары көньяк-көнбатышка таба авыл хужалыгы жирләрә буйлап, сынык сызык ясап, 200 м, 73 нче урман кварталының көньяк-көнчыгыш чиге буйлап 500 м, авыл хужалыгы жирләрә буйлап 100 м һәм 73 нче урман кварталының көньяк-көнчыгыш чиге буйлап 50 м бара, шуннан соң 1,3 км көньяк-көнчыгышка таба «Кама урманчылыгы» Татарстан Республикасы дәүләт бюджет учреждениесенең Бөрсет участок урманчылыгындагы 11 нче, 12 нче урман кварталларының төньяк-көнчыгыш чиге буйлап уза, аннары 12, 11, 19 нчы урман кварталларының көнчыгыш һәм көньяк-көнчыгыш чикләре буйлап 1,5 км көньяк-көнбатышка таба, авыл хужалыгы жирләрә буйлап 250 м һәм 19 нчы урман кварталының көнчыгыш чиге буйлап 150 м бара, шуннан соң 950 м көньяк-көнчыгышка таба 19 нчы, 28 нче урман квар-

талларының көнчыгыш һәм төньяк-көнчыгыш чикләре буйлап уза, аннары 200 м төньяк-көнчыгышка таба 28 нче урман кварталының төньяк-көнчыгыш чиге буйлап бара, шуннан соң көньякка таба авыл хужалыгы жирләре буйлап 100 м, 28 нче урман кварталының көнчыгыш чиге буйлап, сынык сызык ясап, 500 м кибең баручы инешкә кадәр уза, аның агымы буенча 250 м аска таба Кече Бөрсет елгасына кадәр бара, әлеге елга агымы буенча 4,3 км аска таба уза, аннары 1,1 км төньяк-көнчыгышка таба 53 нче урман кварталының төньяк-көнбатыш чиге буйлап бара, шуннан соң 950 м көньяк-көнчыгышка таба 53 нче, 54 нче урман кварталларының төньяк-көнчыгыш чиге буйлап уза, аннары 54 нче урман кварталының төньяк-көнчыгыш чиге буйлап 1,5 км көнчыгышка таба, көнчыгыш чиге буйлап 250 м көньякка таба һәм көньяк чиге буйлап 1,7 км көнбатышка таба бара, шуннан соң 54 нче, 53 нче урман кварталларының көньяк-көнбатыш чиге буйлап 1,3 км төньяк-көнбатышка таба, 50 м ишелмәләр буенча Куйбышев сусаклагычы ярына кадәр уза, аннары әлеге сусаклагыч акваториясе буйлап 950 м көньяк-көнбатышка таба Урманчы, Яке авыл жирлекләре һәм Чистай муниципаль районы чикләре тоташкан урында Сухой Берсут поселогыннан 1,0 км көньякта Куйбышев сусаклагыч акваториясендә урнашкан 68 нче тоташу ноктасына кадәр уза.

Урманчы авыл жирлеге чиге Чистай муниципаль районы белән чиктәш жирдә 68 нче тоташу ноктасыннан алып Мамадыш муниципаль районы чиге буйлап Урманчы авыл жирлеге, Балык Бистәсе һәм Чистай муниципаль районнары чикләре тоташкан урында Бөрсет авылыннан 1,4 км көньяк-көнбатышта Куйбышев сусаклагыч акваториясендә урнашкан 52 нче (59 нчы) тоташу ноктасына кадәр уза.

Урманчы авыл жирлеге чиге Балык Бистәсе муниципаль районы белән чиктәш жирдә 52 нче (59 нчы) тоташу ноктасыннан алып Мамадыш муниципаль районы чиге буйлап 49 нчы тоташу ноктасына кадәр уза.

«Мамадыш муниципаль районы»
муниципаль берәмлегенең
һәм аның составындагы
муниципаль берәмлекләренең
территорияләре чикләрен билгеләү
һәм аларның статусы турында»
Татарстан Республикасы Законына
33 нче кушымта

**Мамадыш муниципаль районының «Усали авыл жирлеге»
муниципаль берәмлеге территориясә чигенең
картографик тасвирламасы**

Әлеге картографик тасвирлама «Усали авыл жирлеге» муниципаль берәмлеге территориясә чигенең карта-схемасын («Мамадыш муниципаль районы» муниципаль берәмлегенең һәм аның составындагы муниципаль берәмлекләренең территорияләре чикләрен билгеләү һәм аларның статусы турында» Татарстан Республикасы Законына 1 нче кушымта) тасвирлаудан гыйбарәт.

Усали авыл жирлеге Албай, Катмыш, Түбән Сон, Никифорово, Сон авыл жирлекләре һәм Балык Бистәсе муниципаль районы белән чиктәш.

Усали авыл жирлеге чиге Албай авыл жирлеге белән чиктәш жирдә Усали, Албай һәм Никифорово авыл жирлекләре чикләре тоташкан урында Олы Арташ авылынан 1,9 км көньяк-көнчыгышта урнашкан 30 нчы тоташу ноктасынан алып, сынык сызык ясап, 2,1 км көньяк-көнбатышка таба «Кама урманчылыгы» Татарстан Республикасы дәүләт бюджет учреждениесенә Шомарбаш участок урманчылыгындагы 42 нче, 43 нче урман кварталларының төньяк-көнбатыш чиге буйлап, 1,1 км авыл хужалыгы жирләре буйлап, 150 м чокырның көньяк-көнчыгыш чиге буйлап, текә ярны кисеп үтеп, 200 м авыл хужалыгы жирләре буйлап уза, Бөрсет елгасы агымы буенча 350 м өскә таба аңа инеш койган жиргә кадәр уза, әлеге инеш агымы буенча, Усали – Албай автомобиль юлына бүлеп бирелгән полосаны кисеп үтеп, 2,4 км өскә таба бара, аннары 550 м төньяк-көнбатышка таба 4 нче урман кварталының төньяк-көнчыгыш чиге буйлап Усали, Албай авыл жирлекләре һәм Балык Бистәсе муниципаль районы чикләре тоташкан урында Түбән Әрнәш авылынан 2,3 км көньяк-көнбатышта урнашкан 31 нче тоташу ноктасына кадәр бара.

Усали авыл жирлеге чиге Никифорово авыл жирлеге белән чиктәш жирдә Усали, Никифорово һәм Сон авыл жирлекләре чикләре тоташкан урында Сәртек авылынан 3,6 км көньяк-

көнбатышта урнашкан 29 нчы тоташу ноктасыннан алып көньяк-көнбатышка таба «Кызыл Йолдыз урманчылыгы» Татарстан Республикасы дәүләт бюджет учреждениесенең Әбде участок урманчылыгындагы 65 нче, 64 нче урман кварталларының көньяк һәм көньяк-көнчыгыш чикләре буйлап 550 м, авыл хужалыгы жирләре буйлап 150 м, 64 нче урман кварталының көньяк-көнчыгыш чиге буйлап 500 м уза, 3,2 км «Кама урманчылыгы» Татарстан Республикасы дәүләт бюджет учреждениесенең Шомарбаш участок урманчылыгындагы 41 нче урман кварталының көньяк-көнчыгыш чиге буйлап 30 нчы тоташу ноктасына кадәр бара.

Усали авыл жирлегеге чиге Сон авыл жирлегеге белән чиктәш жирдә Усали, Сон һәм Түбән Сон авыл жирлекләре чикләре тоташкан урында Урта Сон авылыннан 2,2 км көнбатышта урнашкан 46 нчы тоташу ноктасыннан алып төньяк-көнбатышка таба «Кама урманчылыгы» Татарстан Республикасы дәүләт бюджет учреждениесенең Усали участок урманчылыгындагы 11 нче урман кварталының көньяк чиге буйлап, кибең баручы инешне кисеп үтеп, 100 м, авыл хужалыгы жирләре буйлап 150 м уза, шуннан соң, сынык сызык ясап, 11, 10, 9, 6 нчы урман кварталларының көньяк, көньяк-көнбатыш һәм көнбатыш чикләре буйлап, «Мәскәү – Уфа» – Усали – Югары Сон автомобиль юлына бүлеп бирелгән полосаны кисеп үтеп, 5,0 км, авыл хужалыгы жирләре буйлап 50 м бара, аннары төньяк-көнчыгышка таба 100 м авыл хужалыгы жирләре буйлап, 6 нчы урман кварталының төньяк чиге буйлап 1,4 км уза, шуннан соң, сынык сызык ясап, 5,8 км төньяк-көнчыгышка таба 7, 3, 2, 1 нче урман кварталларының көнбатыш һәм төньяк-көнбатыш чикләре буйлап бара, аннары авыл хужалыгы жирләре буйлап 1,6 км көнбатышка таба, инешне һәм аның текә ярларын кисеп үтеп, 500 м төньяк-көнбатышка таба, чокырны һәм инешләргә кисеп үтеп, сынык сызык ясап, 850 м төньяк-көнчыгышка таба уза, 82 нче урман кварталының аерымланган кишәрлегенә көнбатыш чиге буйлап 200 м бара, аннары авыл хужалыгы жирләре буйлап 1,6 км төньяк-көнчыгышка таба һәм 900 м төньякка таба уза, 100 м урман полосасының көнчыгыш чиге буйлап, 150 м авыл хужалыгы жирләре буйлап 29 нчы тоташу ноктасына кадәр бара.

Усали авыл жирлегеге чиге Түбән Сон авыл жирлегеге белән чиктәш жирдә Усали, Түбән Сон һәм Катмыш авыл жирлекләре чикләре тоташкан урында Баскан авылыннан 900 м көнчыгышта урнашкан 47 нче тоташу ноктасыннан алып Бөрсет елгасы агымы буенча 2,0 км аска таба уза, шуннан соң төньяк-көнчыгышка таба 150 м авыл хужалыгы жирләре буйлап, 150 м «Кама урманчылыгы» Татарстан Республикасы дәүләт бюджет учреждениесенең

Усали участок урманчылыгындагы 85 нче урман кварталының аерымланган кишәрлегенең төньяк-көнбатыш чиге буйлап, чокырны кисеп үтеп, 200 м авыл хужалыгы жирләре буйлап, 50 м урман массивы буйлап, 200 м авыл хужалыгы жирләре буйлап, 1,8 км урман полосасының көньяк-көнчыгыш чиге буйлап, 400 м авыл хужалыгы жирләре буйлап, 300 м урман полосасының көньяк-көнчыгыш чиге буйлап, 250 м авыл хужалыгы жирләре буйлап, 250 м урман полосасының көньяк-көнчыгыш чиге буйлап, кибеп баручы инешне кисеп үтеп, 50 м авыл хужалыгы жирләре буйлап 46 нчы тоташу ноктасына кадәр бара.

Усали авыл жирлеге чиге Катмыш авыл жирлеге белән чиктәш жирдә Усали, Катмыш авыл жирлекләре һәм Балык Бистәсе муниципаль районы чикләре тоташкан урында Баскан авылыннан 1,2 км көнбатышта урнашкан 48 нче тоташу ноктасыннан алып төньяк-көнчыгышка таба 50 м авыл хужалыгы жирләре буйлап, 200 м урман полосасы буйлап, 150 м авыл хужалыгы жирләре буйлап, 250 м урман полосасының көньяк-көнчыгыш чиге буйлап, 250 м авыл хужалыгы жирләре буйлап, 200 м урман полосасының көньяк-көнчыгыш чиге буйлап уза, шуннан соң авыл хужалыгы жирләре буйлап 550 м төньяк-көнчыгышка таба, 750 м көньяк-көнчыгышка таба һәм 700 м көнчыгышка таба Бөрсет елгасына кадәр бара, әлеге елга агымы буенча 800 м аска таба 47 нче тоташу ноктасына кадәр уза.

Усали авыл жирлеге чиге Балык Бистәсе муниципаль районы белән чиктәш жирдә 48 нче тоташу ноктасыннан алып Мамадыш муниципаль районы чиге буйлап 31 нче тоташу ноктасына кадәр уза.

«Мамадыш муниципаль районы»
муниципаль берәмлегенең
һәм аның составындагы
муниципаль берәмлекләренең
территорияләре чикләрен билгеләү
һәм аларның статусы турында»
Татарстан Республикасы Законына
34 нче кушымта

**Мамадыш муниципаль районының «Шәдче авыл жирлеге»
муниципаль берәмлеге территориясе чигенең
картографик тасвирламасы**

Әлеге картографик тасвирлама «Шәдче авыл жирлеге» муниципаль берәмлеге территориясе чигенең карта-схемасын («Мамадыш муниципаль районы» муниципаль берәмлегенең һәм

аның составындагы муниципаль берәмлекләрнең территорияләре цикләрен билгеләү һәм аларның статусы турында» Татарстан Республикасы Законына 1 нче кушымта) тасвирлаудан гыйбарәт.

Шәдче авыл жирлегә Дүсмәт, Көмешкүл, Көек-Ерыкса, Түбән Шүләнгер һәм Олыяз авыл жирлекләре белән чиктәш.

Шәдче авыл жирлегә чиге Көмешкүл авыл жирлегә белән чиктәш жирдә Шәдче, Көмешкүл һәм Түбән Шүләнгер авыл жирлекләре цикләре тоташкан урында Урта Шүләнгер авылыннан 1,0 км көньяк-көнбатышта урнашкан 18 нче тоташу ноктасыннан алып көнбатышка таба «Мамадыш урманчылыгы» Татарстан Республикасы дәүләт бюджет учреждениесенең Келәүш участок урманчылыгындагы 68 нче урман кварталының көньяк чиге буйлап 1,0 км, авыл хужалыгы жирләре буйлап 200 м һәм 68 нче урман кварталының көньяк чиге буйлап 200 м уза, шуннан соң 900 м төньяк-көнчыгышка таба 68 нче урман кварталының көнбатыш чиге буйлап бара, аннары авыл хужалыгы жирләре буйлап, кибең баручы инешне һәм урман массивын кисеп үтеп, 350 м төньяк-көнчыгышка таба, 200 м төньяк-көнбатышка таба һәм 150 м көньяк-көнбатышка таба уза, шуннан соң, сынык сызык ясап, көньяк-көнбатышка таба 66 нчы, 72 нче урман кварталларының көнчыгыш чиге буйлап 3,4 км, авыл хужалыгы жирләре буйлап 200 м бара, аннары төньяк-көнбатышка таба 150 м авыл хужалыгы жирләре буйлап, 72 нче, 71 нче урман кварталларының көньяк чиге буйлап, сынык сызык ясап, 800 м, авыл хужалыгы жирләре буйлап 200 м уза, шуннан соң көньяк-көнбатышка таба 71 нче урман кварталының көньяк чиге буйлап, кибең баручы инешне кисеп үтеп, 200 м, авыл хужалыгы жирләре буйлап 50 м, 71 нче урман кварталының көньяк чиге буйлап 150 м бара, аннары көнбатышка таба 70 нче урман кварталының көньяк-көнчыгыш чиге буйлап 200 м, авыл хужалыгы жирләре буйлап 100 м уза, шуннан соң 100 м көньяк-көнбатышка таба 70 нче урман кварталының көньяк-көнчыгыш чиге буйлап бара, аннары 73 нче урман кварталының көнчыгыш чиге буйлап 150 м көньяк-көнбатышка таба, 150 м көнбатышка таба һәм 1,2 км көньяк-көнчыгышка таба уза, 75 нче урман кварталының төньяк-көнчыгыш чиге буйлап 600 м, авыл хужалыгы жирләре буйлап 300 м бара, 75 нче урман кварталының төньяк-көнчыгыш чиге буйлап 1,7 км уза, шуннан соң 350 м көнбатышка таба 75 нче урман кварталының көньяк чиге буйлап бара, авыл хужалыгы жирләре буйлап 150 м, 75 нче урман кварталының көньяк чиге буйлап 800 м Шәдче, Көмешкүл һәм Олыяз авыл жирлекләре цикләре тоташкан урында Түбән Козгынчы авылыннан 1,1 км төньяк-көнчыгышта урнашкан 17 нче тоташу ноктасына кадәр уза.

Шәдче авыл жирлеге чиге Түбән Шүләнгер авыл жирлеге белән чиктәш жирдә Шәдче, Түбән Шүләнгер һәм Көек-Ерыкса авыл жирлекләре чикләре тоташкан урында Каргалы авылынан 600 м төньяк-көнчыгышта урнашкан 19 нчы тоташу ноктасыннан алып Шыя елгасы агымы буенча 2,3 км өскә таба уза, шуннан соң авыл хужалыгы жирләре буйлап 50 м төньяк-көнбатышка таба һәм, агач-куак полосасын кисеп үтеп, 100 м төньяк-көнчыгышка таба бара, аннары төньяк-көнбатышка таба авыл хужалыгы жирләре буйлап 50 м, «Мамадыш урманчылыгы» Татарстан Республикасы дәүләт бюджет учреждениесенә Келәүш участок урманчылыгындагы 4 нче урман кварталының аерымланган кишәрлегенә көньяк-көнбатыш чиге буйлап, «Мамадыш — Кукмара» — Келәүш автомобиль юлына бүлеп бирелгән полосаны кисеп үтеп, 250 м, авыл хужалыгы жирләре буйлап 50 м уза, шуннан соң көньяк-көнбатышка таба 50 м авыл хужалыгы жирләре буйлап, 50 м агач-куак массивы буйлап, 100 м авыл хужалыгы жирләре буйлап, канауны кисеп үтеп, 150 м сазлыкның көньяк-көнчыгыш чиге буенча, 400 м авыл хужалыгы жирләре буйлап бара, аннары төньяк-көнбатышка таба авыл хужалыгы жирләре буйлап 500 м, 4 нче урман кварталының аерымланган кишәрлегенә көньяк-көнбатыш чиге буйлап 150 м уза, шуннан соң төньякка таба, дамбаны һәм «Мамадыш — Кукмара» — Келәүш — Шәдче автомобиль юлына бүлеп бирелгән полосаны кисеп үтеп, 450 м авыл хужалыгы жирләре буйлап, 150 м зират буенча бара, аннары төньяк-көнбатышка таба 750 м авыл хужалыгы жирләре буйлап, 1,7 км урман полосасының төньяк-көнчыгыш чиге буйлап, 100 м авыл хужалыгы жирләре буйлап уза, шуннан соң авыл хужалыгы жирләре буйлап 850 м көньяк-көнбатышка таба һәм 900 м төньяк-көнбатышка таба уза, аннары төньяк-көнчыгышка таба 100 м урман полосасының көньяк-көнчыгыш чиге буйлап, сынык сызык ясап, 100 м авыл хужалыгы жирләре буйлап 18 нче тоташу ноктасына кадәр уза.

Шәдче авыл жирлеге чиге Көек-Ерыкса авыл жирлеге белән чиктәш жирдә Шәдче, Көек-Ерыкса һәм Дүсмәт авыл жирлекләре чикләре тоташкан урында Яңа Козман авылынан 850 м төньяк-көнбатышта урнашкан 69 нчы тоташу ноктасыннан алып «Мамадыш урманчылыгы» Татарстан Республикасы дәүләт бюджет учреждениесенә Козман участок урманчылыгындагы 11 нче урман кварталының көньяк чиге буйлап 700 м көнчыгышка таба, төньяк-көнчыгыш чиге буйлап 2,0 км төньяк-көнбатышка таба, төньяк чиге буйлап 150 м көнбатышка таба уза, шуннан соң, сынык сызык ясап, 1,9 км төньяк-көнбатышка таба 3 нче урман кварталының төньяк-көнчыгыш чиге буйлап бара, аннары төньяк-көнчыгышка таба 900 м урман полосасының көньяк-

көнчыгыш чиге буйлап, «Мамадыш – Кукмара» – Келәүш автомобиль юлына бүлөп бирелгән полосаны кисеп үтеп, 4,1 км авыл хужалыгы жирләре буйлап Шәдче, Көек-Ерыкса һәм Түбән Шүләңгер авыл жирлекләре чикләре тоташкан урында Каргалы авылыннан 600 м төньяк-көнчыгышта урнашкан 19 нчы тоташу ноктасына кадәр уза.

Шәдче авыл жирлегенә чиге Дүсмәт авыл жирлегенә белән чиктәш жирдә Шәдче, Дүсмәт һәм Олыяз авыл жирлекләре чикләре тоташкан урында Комазан башы авылыннан 600 м төньяк-көнчыгышта урнашкан 16 нчы тоташу ноктасыннан алып, сынык сызык ясап, көнчыгышка таба «Мамадыш урманчылыгы» Татарстан Республикасы дәүләт бюджет учреждениесенә Комазан участка урманчылыгындагы 7 нче, 8 нче урман кварталларының көньяк чиге буйлап 2,1 км, урман массивының көньяк чиге буйлап 100 м, авыл хужалыгы жирләре буйлап 100 м, урман массивының көньяк чиге буйлап 200 м, авыл хужалыгы жирләре буйлап 300 м уза, көньяк-көнчыгышка таба урман массивының көньяк-көнбатыш чиге буйлап, сынык сызык ясап, 700 м, 9 нчы урман кварталы буйлап 850 м бара, авыл хужалыгы жирләре буйлап 200 м, 9 нчы урман кварталы буйлап 150 м уза, аннары әлегә урман кварталының көнчыгыш чиге буйлап 900 м төньяк-көнбатышка таба һәм 750 м төньяк-көнчыгышка таба бара, шуннан соң 10 нчы урман кварталының көньяк-көнбатыш чиге буйлап 200 м көнчыгышка таба, 450 м көньяк-көнбатышка таба һәм 500 м көньяк-көнчыгышка таба бара, аннары әлегә урман кварталы буйлап, сынык сызык ясап, 550 м көньякка таба уза, аннары, сынык сызык ясап, көньяк-көнчыгышка таба авыл хужалыгы жирләре буйлап 100 м, 10 нчы, 11 нче урман кварталларының көньяк чиге буйлап, сынык сызык ясап, 950 м уза, 350 м авыл хужалыгы жирләре буйлап, 11 нче урман кварталының көньяк чиге буйлап 500 м 69 нчы тоташу ноктасына кадәр уза.

Шәдче авыл жирлегенә чиге Олыяз авыл жирлегенә белән чиктәш жирдә 17 нче тоташу ноктасыннан алып 30 м көньяк-көнбатышка таба урман массивының көнчыгыш чиге буйлап уза, шуннан соң авыл хужалыгы жирләре буйлап, урман массивын кисеп үтеп, 100 м көньяк-көнбатышка таба, 250 м көньяк-көнчыгышка таба, 150 м көнчыгышка таба һәм 50 м көньякка таба Шыя елгасына кадәр бара, әлегә елга агымы буенча 2,4 км аска таба уза, шуннан соң көньяк-көнбатышка таба авыл хужалыгы жирләре буйлап 800 м, «Мамадыш урманчылыгы» Татарстан Республикасы дәүләт бюджет учреждениесенә Комазан участка урманчылыгындагы 1 нче урман кварталының төньяк-көнбатыш чиге буйлап 100 м, авыл хужалыгы жирләре буйлап 150 м бара,

аннары, сынык сызык ясап, 2,1 км көньякка таба, «Мамадыш – Кукмара» – Ямаш автомобиль юлына бүлеп бирелгән полосаны кисеп үтеп, 1 нче урман кварталының көнбатыш чиге буйлап уза, шуннан соң 7 нче урман кварталының төньяк чиге буйлап, сынык сызык ясап, 450 м көнбатышка таба һәм көнбатыш чиге буйлап 2,1 км көньякка таба 16 нчы тоташу ноктасына кадәр бара.

«Мамадыш муниципаль районы»
муниципаль берәмлегенең
һәм аның составындагы
муниципаль берәмлекләрнең
территорияләре чикләрен билгеләү
һәм аларның статусы турында»
Татарстан Республикасы Законына
35 нче кушымта

**Мамадыш муниципаль районының «Шәмәк авыл жирлеген»
муниципаль берәмлеге территориясегә чигенәң
картографик тасвирламасы**

Әлеге картографик тасвирлама «Шәмәк авыл жирлеген» муниципаль берәмлеге территориясегә чигенәң карта-схемасын («Мамадыш муниципаль районы» муниципаль берәмлегенең һәм аның составындагы муниципаль берәмлекләрнең территорияләре чикләрен билгеләү һәм аларның статусы турында» Татарстан Республикасы Законына 1 нче кушымта) тасвирлаудан гыйбарәт.

Шәмәк авыл жирлеген Түбән Тәкәнеш, Олыяз, Тауиле авыл жирлекләре һәм Кукмара муниципаль районы белән чиктәш.

Шәмәк авыл жирлеген чиген Түбән Тәкәнеш авыл жирлеген белән чиктәш жирдә Шәмәк, Олыяз һәм Түбән Тәкәнеш авыл жирлекләре чикләре тоташкан урында Түбән Тәкәнеш авылынан 650 м көньяк-көнчыгышта урнашкан 13 нче тоташу ноктасыннан алып көнбатышка таба, Ишки – Түбән Тәкәнеш автомобиль юлына бүлеп бирелгән полосаны кисеп үтеп, 1,1 км урман полосасының көньяк чиген буйлап, 400 м авыл хужалыгы жирләре буйлап уза, шуннан соң төньяк-көнбатышка таба авыл хужалыгы жирләре буйлап 1,2 км, урман полосасының көньяк-көнбатыш чиген буйлап 50 м, «Саба урманчылыгы» Татарстан Республикасы дәүләт бюджет учреждениесенен Мишәбаш участок урманчылыгындагы 374 нче, 373 нче урман кварталларының төньяк-көнчыгыш чиген буйлап 2,0 км бара, аннары 1,1 км көньяк-көнбатышка таба 373 нче урман кварталының төньяк-көнбатыш чиген буйлап уза, шуннан соң 400 м төньяк-көнбатышка таба ур-

ман полосасының төньяк-көнчыгыш чиге буйлап Шәмәк, Түбән Тәкәнеш авыл жирлекләре һәм Кукмара муниципаль районы чикләре тоташкан урында Иске Чәбия авылынан 1,2 км төньяк-көнчыгышта урнашкан 7 нче тоташу ноктасына кадәр бара.

Шәмәк авыл жирлегенә чиге Олыяз авыл жирлегенә белән чиктәш жирдә Шәмәк, Олыяз һәм Тауиле авыл жирлекләре чикләре тоташкан урында Тауиле авылынан 1,7 км төньяк-көнчыгышта урнашкан 14 нче тоташу ноктасынан алып төньякка таба авыл хужалыгы жирләре буйлап 50 м, «Мамадыш урманчылыгы» Татарстан Республикасы дәүләт бюджет учреждениесенә Комазан участок урманчылыгындагы 56 нчы урман кварталының аерымланган кишәрлегенә көнбатыш чиге буйлап 50 м, чокырны кисеп үтеп, авыл хужалыгы жирләре буйлап 150 м, чокыр төбе буенча 200 м уза, шуннан соң кисеп баручы инеш агымы буенча 1,0 км аска таба бара, аннары авыл хужалыгы жирләре буйлап, инешнең текә ярын кисеп үтеп, 30 м төньяк-көнчыгышка таба, инешне кисеп үтеп, 500 м төньяк-көнбатышка таба, инешне кисеп үтеп, 650 м төньяк-көнчыгышка таба, 100 м төньяк-көнбатышка таба Шыя елгасына кадәр уза, әлегә елга агымы буенча 3,4 км аска таба аның Баш-Арбаш елгасы белән кушылган жиренә кадәр бара, әлегә елга агымы буенча 350 м өскә таба уза, шуннан соң авыл хужалыгы жирләре буйлап 250 м төньяк-көнбатышка таба һәм 50 м төньяк-көнчыгышка таба, 150 м зират буенча бара, аннары 650 м төньякка таба авыл хужалыгы жирләре буйлап 13 нче тоташу ноктасына кадәр уза.

Шәмәк авыл жирлегенә чиге Тауиле авыл жирлегенә белән чиктәш жирдә Шәмәк, Тауиле авыл жирлекләре һәм Кукмара муниципаль районы чикләре тоташкан урында Чаксы авылынан 650 м төньяк-көнбатышта урнашкан 6 нчы тоташу ноктасынан алып, сынык сызык ясап, авыл хужалыгы жирләре буйлап, урман массивын кисеп үтеп, 500 м төньяк-көнчыгышка таба, 400 м көньяк-көнчыгышка таба, 450 м төньяк-көнчыгышка таба, 200 м көньяк-көнчыгышка таба, 200 м төньяк-көнчыгышка таба, 150 м көньяк-көнчыгышка таба, 300 м көньяк-көнбатышка таба һәм 750 м көньяк-көнчыгышка таба уза, шуннан соң көньякка таба «Мамадыш урманчылыгы» Татарстан Республикасы дәүләт бюджет учреждениесенә Комазан участок урманчылыгындагы 55 нче урман кварталының аерымланган кишәрлегенә көнбатыш чиге буйлап 50 м, авыл хужалыгы жирләре буйлап 150 м бара, аннары көньяк-көнчыгышка таба 300 м авыл хужалыгы жирләре буйлап, «Кызыл Йолдыз урманчылыгы» Татарстан Республикасы дәүләт бюджет учреждениесенә Әбде участок урманчылыгындагы 13 нче урман кварталының көньяк-көнбатыш чиге буйлап 100 м уза, шуннан соң авыл хужалыгы жирләре буйлап

300 м төньяк-көнчыгышка таба һәм 100 м көньяк-көнчыгышка таба Чаксы елгасына кадәр бара, әлеге елга агымы буенча 1,8 км аска таба уза, шуннан соң 150 м көньяк-көнчыгышка таба авыл хужалыгы жирләре буйлап кибеп баручы инешкә кадәр бара, әлеге инеш агымы буенча 1,1 км аска таба аның Чаксы елгасына койган жиренә кадәр уза, әлеге елга агымы буенча 1,6 км аска таба канауга кадәр бара, аннары канау буенча 250 м Шыя елгасына кадәр уза, әлеге елга агымы буенча 400 м аска таба кибеп баручы инешкә кадәр бара, әлеге инеш агымы буенча, Ишки – Түбән Тәкәнеш автомобиль юлына бүлеп бирелгән полосаны кисеп үтеп, 300 м өскә таба уза, аннары, сынык сызык ясап, көньяк-көнчыгышка таба 600 м «Мамадыш урманчылыгы» Татарстан Республикасы дәүләт бюджет учреждениесенә Комазан участка урманчылыгындагы 58 нче урман кварталының аерымланган кишәрлегенә төньяк-көнчыгыш чиге буйлап, 55 нче урман кварталының аерымланган кишәрлегенә көньяк-көнбатыш чиге буйлап 50 м бара, шуннан соң авыл хужалыгы жирләре буйлап 250 м көньяк-көнчыгышка таба һәм 150 м төньяк-көнчыгышка таба уза, аннары көнчыгышка таба 150 м урман утыртмалары буйлап, 500 м авыл хужалыгы жирләре буйлап 14 нче тоташу ноктасына кадәр бара.

Шәмәк авыл жирлегенә чиге Кукмара муниципаль районы белән чиктәш жирдә 6 нчы тоташу ноктасыннан алып Мамадыш муниципаль районы чиге буйлап 7 нче тоташу ноктасына кадәр уза.

«Мамадыш муниципаль районы»
муниципаль берәмлегенә
һәм аның составындагы
муниципаль берәмлекләрнең
территорияләре чикләрен билгеләү
һәм аларның статусы турында»
Татарстан Республикасы Законына
36 нчы кушымта

**Мамадыш муниципаль районының «Яке авыл жирлегенә»
муниципаль берәмлегенә территориясегенә
картографик тасвирламасы**

Әлеге картографик тасвирлама «Яке авыл жирлегенә» муниципаль берәмлегенә территориясегенә карта-схемасын («Мамадыш муниципаль районы» муниципаль берәмлегенә һәм аның составындагы муниципаль берәмлекләрнең территорияләре чикләрен билгеләү һәм аларның статусы турында» Татарстан Республикасы Законына 1 нче кушымта) тасвирлаудан гыйбарәт.

Яке авыл жирлеге Кече Кирмән, Түбән Сон, Омар, Урта Кирмән, Уразбахты, Урманчы авыл жирлекләре һәм Чистай муниципаль районы белән чиктәш.

Яке авыл жирлегенә чиге Кече Кирмән авыл жирлегенә белән чиктәш жирдә Яке, Кече Кирмән һәм Түбән Сон авыл жирлекләренә чикләренә тоташкан урында Түбән Яке авылынан 1,4 км төньяк-көнбатышта урнашкан 44 нче тоташу ноктасынан алып төньяк-көнчыгышка таба, урман массивын кисеп үтеп, 850 м авыл хужалыгы жирләренә буйлап, 100 м урман полосасының көньяк-көнчыгыш чигенә буйлап, 50 м авыл хужалыгы жирләренә буйлап, Түбән Яке һәм Югары Яке авылларын тоташтыручы профильне автомобиль юлына бүлеп бирелгән полосаны кисеп үтеп, 650 м урман полосасының көньяк-көнчыгыш чигенә буйлап, Омар елгасын кисеп үтеп, 200 м авыл хужалыгы жирләренә буйлап, «Мамадыш урманчылыгы» Татарстан Республикасы дәүләт бюджет учреждениесенен Норма участок урманчылыгындагы 86 нчы урман кварталының аерымланган кишәрлегенә көньяк-көнчыгыш чигенә буйлап 1,0 км, авыл хужалыгы жирләренә буйлап, сынык сызык ясап, 1,1 км уза, аннары 50 м төньяк-көнбатышка таба 76 нчы урман кварталының көньяк-көнбатыш чигенә буйлап бара, шуннан соң авыл хужалыгы жирләренә буйлап 150 м төньяк-көнбатышка таба, 50 м төньяк-көнчыгышка таба, 76 нчы урман кварталының төньяк-көнбатыш чигенә буйлап 400 м уза, аннары, Югары Яке һәм Урта Кирмән авылларын тоташтыручы профильне автомобиль юлына бүлеп бирелгән полосаны кисеп үтеп, 50 м төньяк-көнбатышка таба, 75 нче, 73 нче урман кварталларының көньяк-көнбатыш чигенә буйлап, кибең баручы инешне кисеп үтеп, сынык сызык ясап, 1,6 км бара, шуннан соң 700 м төньякка таба 73 нче урман кварталының көнбатыш чигенә буйлап уза, аннары 72 нче урман кварталының көньяк-көнбатыш чигенә буйлап, кибең баручы инешне кисеп үтеп, 800 м төньяк-көнбатышка таба, көнбатыш чигенә буйлап 250 м төньяк-көнчыгышка таба һәм 800 м төньякка таба бара, шуннан соң, сынык сызык ясап, 2,1 км төньяк-көнчыгышка таба 72 нче, 70 нче урман кварталларының төньяк-көнбатыш һәм көнбатыш чикләренә буйлап уза, аннары 1,3 км көньяк-көнчыгышка таба 70 нче, 71 нче урман кварталларының төньяк-көнчыгыш чикләренә буйлап бара, шуннан соң 1,1 км көньякка таба 71 нче урман кварталының көнчыгыш чигенә буйлап уза, аннары, сынык сызык ясап, 600 м көньяк-көнчыгышка таба 74 нче урман кварталының төньяк-көнчыгыш чигенә буйлап Яке, Кече Кирмән һәм Урта Кирмән авыл жирлекләренә чикләренә тоташкан урында Норма авылынан 2,4 км көньяк-көнбатышта урнашкан 43 нче тоташу ноктасына кадәр бара.

Яке авыл жирлеге чиге Урта Кирмән авыл жирлеге белән чиктәш жирдә Яке, Урта Кирмән һәм Уразбахты авыл жирлекләре чикләре тоташкан урында Рус Кирмәне авылыннан 3,6 км көнбатышта урнашкан 42 нче тоташу ноктасыннан алып 200 м төньякка таба «Мамадыш урманчылыгы» Татарстан Республикасы дәүләт бюджет учреждениесенең Норма участок урманчылыгындагы 82 нче урман кварталының көнчыгыш чиге буйлап уза, аннары төньяк-көнбатышка таба 82, 80, 79, 77, 76 нчы урман кварталларының төньяк-көнчыгыш чиге буйлап, кибеп баручы инешне һәм Мәскәү – Уфа федераль автомобиль юлына бүлеп бирелгән полосаны кисеп үтеп, сынык сызык ясап, 5,3 км, авыл хужалыгы жирләре буйлап, Югары Яке һәм Урта Кирмән авылларын тоташтыручы профильле автомобиль юлына бүлеп бирелгән полосаны кисеп үтеп, 50 м, 75 нче урман кварталының көнчыгыш чиге буйлап 450 м бара, шуннан соң төньяк-көнчыгышка таба 75 нче, 74 нче урман кварталларының көнчыгыш һәм көньяк-көнчыгыш чикләре буйлап 700 м уза, аннары 74 нче урман кварталының төньяк-көнчыгыш чиге буйлап 650 м төньяк-көнбатышка таба, 400 м төньяк-көнчыгышка таба, 300 м төньяк-көнбатышка таба 43 нче тоташу ноктасына кадәр уза.

Яке авыл жирлеге чиге Уразбахты авыл жирлеге белән чиктәш жирдә 42 нче тоташу ноктасыннан алып 850 м көньякка таба «Мамадыш урманчылыгы» Татарстан Республикасы дәүләт бюджет учреждениесенең Норма участок урманчылыгындагы 82 нче, 85 нче урман кварталларының көнчыгыш чиге буйлап, сынык сызык ясап, 1,1 км көнбатышка таба 85 нче урман кварталының көньяк-көнчыгыш чиге буйлап уза, аннары көньяк-көнбатышка таба 100 м авыл хужалыгы жирләре буйлап, 85 нче урман кварталының көньяк-көнчыгыш чиге буйлап, сынык сызык ясап, 1,4 км бара, шуннан соң, сынык сызык ясап, 1,0 км төньяк-көнбатышка таба 85 нче, 84 нче урман кварталларының көньяк-көнбатыш чиге буйлап уза, аннары көньяк-көнбатышка таба, сынык сызык ясап, 900 м авыл хужалыгы жирләре буйлап, «Кама урманчылыгы» Татарстан Республикасы дәүләт бюджет учреждениесенең Усали участок урманчылыгындагы 77 нче урман кварталының аерымланган кишәрлегенең көньяк-көнчыгыш чиге буйлап 50 м, авыл хужалыгы жирләре буйлап 50 м бара, шуннан соң көньяк-көнчыгышка таба 77 нче урман кварталының аерымланган кишәрлегенең төньяк-көнчыгыш чиге буйлап 300 м, авыл хужалыгы жирләре буйлап 1,2 км уза, 350 м чокыр төбе буенча, 100 м агач-куак массивының төньяк-көнчыгыш чиге буйлап, «Мамадыш урманчылыгы» Татарстан Республикасы дәүләт бюджет учреждениесенең Норма участок урманчылыгындагы 38В урман кварталының аерымланган кишәрлегенең көньяк-

көнбатыш чиге буйлап 100 м, кибеп баручы инеш агымы буенча 1,7 км аска таба Омар елгасына кадәр бара, аннары әлеге елга агымы буенча 1,3 км өскә таба кибеп баручы инеш койган жиргә кадәр уза, аннары әлеге инеш агымы буенча 1,0 км өскә таба уза, шуннан соң 150 м көньякка таба агач-куак массивы буйлап, 200 м текә ярның көнбатыш чиге буйлап бара, аннары көньяк-көнбатышка таба 100 м авыл хужалыгы жирләре буйлап, 1,0 км «Кама урманчылыгы» Татарстан Республикасы дәүләт бюджет учреждениесенең Усали участок урманчылыгындагы 81 нче урман кварталының аерымланган кишәрлегенең көньяк-көнчыгыш чиге буйлап, 30 м авыл хужалыгы жирләре буйлап Яке, Уразбахты һәм Омар авыл жирлекләре чикләре тоташкан урында Дегетле авылыннан 3,0 км көньяк-көнчыгышта урнашкан 54 нче тоташу ноктасына кадәр уза.

Яке авыл жирлеге чиге Омар авыл жирлеге белән чиктәш жирдә Яке, Омар авыл жирлекләре һәм Чистай муниципаль районы чикләре тоташкан урында Покровский авылыннан 2,4 км көньякта Куйбышев сусаклагычы акваториясендә урнашкан 67 нче тоташу ноктасыннан алып 1,4 км төньяк-көнбатышка таба Куйбышев сусаклагычы акваториясе буйлап уза, шуннан соң әлеге сусаклагыч яры буенча 950 м көнбатышка таба бара, аннары төньяк-көнчыгышка таба, сазлыкны һәм агач-куак массивын кисеп үтеп, сынык сызык ясап, 750 м авыл хужалыгы жирләре буйлап, 100 м агач-куак массивының көньяк-көнчыгыш чиге буйлап, 100 м авыл хужалыгы жирләре буйлап, «Кама урманчылыгы» Татарстан Республикасы дәүләт бюджет учреждениесенең Бөрсет участок урманчылыгындагы 55 нче урман кварталының төньяк-көнбатыш чиге буйлап, сынык сызык ясап, 1,1 км уза, шуннан соң Заборная елгасы агымы буенча 4,2 км өскә таба бара, аннары инеш агымы буенча 4,3 км өскә таба уза, шуннан соң 350 м төньякка таба авыл хужалыгы жирләре буйлап, яр бие агач-куак массивларын кисеп үтеп, инешкә кадәр бара, әлеге инеш агымы буенча 600 м өскә таба аңа кибеп баручы инеш койган жиргә кадәр бара, кибеп баручы инеш агымы буенча 2,1 км өскә таба уза, аннары төньяк-көнбатышка таба авыл хужалыгы жирләре буйлап 150 м, 71 нче урман кварталының аерымланган кишәрлегенең көнчыгыш чиге буйлап 250 м кибеп баручы инешкә кадәр бара, шуннан соң кибеп баручы инеш агымы буенча 1,5 км аска таба башка кибеп баручы инеш белән кушылган жиренә кадәр уза, аннары кибеп баручы инеш агымы буенча 1,3 км өскә таба бара, шуннан соң 1,4 км көнчыгышка таба авыл хужалыгы жирләре буйлап уза, аннары инеш агымы буенча 1,9 км аска таба бара, шуннан соң төньяк-көнчыгышка таба 300 м авыл хужалыгы жирләре буйлап, 100 м урман массивының

көнъяк-көнчыгыш чиге буйлап, 30 м авыл хужалыгы жирләрә буйлап 54 нче тоташу ноктасына кадәр уза.

Яке авыл жирлеге чиге Урманчы авыл жирлеге белән чиктәш жирдә Яке, Урманчы һәм Түбән Сон авыл жирлекләре чикләре тоташкан урында Дегетле авылыннан 3,1 км көнъяк-көнбатышта урнашкан 51 нче тоташу ноктасыннан алып 550 м көнъяк-көнбатышка таба, 500 м көнъякка таба «Кама урманчылыгы» Татарстан Республикасы дәүләт бюджет учреждениесенә Усали участок урманчылыгындагы 70 нче урман кварталының көнъяк-көнчыгыш чиге буйлап, 72 нче урман кварталының төньяк-көнчыгыш чиге буйлап 500 м көнъяк-көнчыгышка таба, көнчыгыш чиге буйлап 1,0 км көнъякка таба уза, аннары көнъяк-көнбатышка таба авыл хужалыгы жирләре буйлап, сынык сызык ясап, 200 м, 73 нче урман кварталының көнъяк-көнчыгыш чиге буйлап 500 м, авыл хужалыгы жирләре буйлап 100 м һәм 73 нче урман кварталының көнъяк-көнчыгыш чиге буйлап 50 м бара, шуннан соң 1,3 км көнъяк-көнчыгышка таба «Кама урманчылыгы» Татарстан Республикасы дәүләт бюджет учреждениесенә Бөрсет участок урманчылыгындагы 11 нче, 12 нче урман кварталларының төньяк-көнчыгыш чиге буйлап уза, аннары 12, 11, 19 нчы урман кварталларының көнчыгыш һәм көнъяк-көнчыгыш чикләре буйлап 1,5 км көнъяк-көнбатышка таба, авыл хужалыгы жирләре буйлап 250 м һәм 19 нчы урман кварталының көнчыгыш чиге буйлап 150 м бара, шуннан соң 950 м көнъяк-көнчыгышка таба 19 нчы, 28 нче урман кварталларының көнчыгыш һәм төньяк-көнчыгыш чикләре буйлап уза, аннары 200 м төньяк-көнчыгышка таба 28 нче урман кварталының төньяк-көнчыгыш чиге буйлап бара, шуннан соң көнъякка таба авыл хужалыгы жирләре буйлап 100 м, 28 нче урман кварталының көнчыгыш чиге буйлап, сынык сызык ясап, 500 м кибеп баручы инешкә кадәр уза, аның агымы буенча 250 м аска таба Кече Бөрсет елгасына кадәр бара, әлеге елга агымы буенча 4,3 км аска таба уза, аннары 1,1 км төньяк-көнчыгышка таба 53 нче урман кварталының төньяк-көнбатыш чиге буйлап бара, шуннан соң 950 м көнъяк-көнчыгышка таба 53 нче, 54 нче урман кварталларының төньяк-көнчыгыш чиге буйлап уза, аннары 54 нче урман кварталының төньяк-көнчыгыш чиге буйлап 1,5 км көнчыгышка таба, көнчыгыш чиге буйлап 250 м көнъякка таба һәм көнъяк чиге буйлап 1,7 км көнбатышка таба бара, шуннан соң 54 нче, 53 нче урман кварталларының көнъяк-көнбатыш чиге буйлап 1,3 км төньяк-көнбатышка таба, 50 м ишелмәләр буенча Куйбышев сусаклагычы ярына кадәр уза, аннары әлеге сусаклагыч акваториясе буйлап 950 м көнъяк-көнбатышка таба Яке, Урманчы авыл жирлекләре һәм Чистай муниципаль районы

чикләре тоташкан урында Сухой Берсут поселогыннан 1,0 км көньякта Куйбышев сусаклагычы акваториясендә урнашкан 68 нче тоташу ноктасына кадәр уза.

Яке авыл жирлеге чиге Түбән Сон авыл жирлеге белән чиктәш жирдә 44 нче тоташу ноктасыннан алып көньякка таба «Кама урманчылыгы» Татарстан Республикасы дәүләт бюджет учреждениесенә Усали участок урманчылыгындагы 43 нче урман кварталының көнчыгыш чиге буйлап 300 м, авыл хужалыгы жирләре буйлап, Мәскәү – Уфа федераль автомобиль юлына бүлеп бирелгән полосаны кисеп үтеп, 100 м, 43, 47, 48 нче урман кварталларының көнчыгыш чиге буйлап 1,4 км уза, шуннан соң көньяк-көнчыгышка таба авыл хужалыгы жирләре буйлап 150 м, 48 нче, 50 нче урман кварталларының төньяк-көнчыгыш чиге буйлап 1,3 км бара, аннары 50 нче урман кварталының көнчыгыш чиге буйлап 150 м көньякка таба, көньяк чиге буйлап 1,5 км көнбатышка таба, көньяк-көнбатыш чиге буйлап, Дегетле елгасын кисеп үтеп, 800 м төньяк-көнбатышка таба уза, шуннан соң көньяк-көнбатышка таба, 49 нчы, 52 нче урман кварталларының көньяк-көнчыгыш чиге буйлап, сынык сызык ясап, 1,3 км, авыл хужалыгы жирләре буйлап 50 м, кибеп баручы инешне кисеп үтеп, 52 нче, 54 нче урман кварталларының көньяк-көнчыгыш чиге буйлап, сынык сызык ясап, 1,8 км бара, аннары, сынык сызык ясап, 1,9 км көньяк-көнчыгышка таба 59 нчы, 62 нче урман кварталларының төньяк-көнчыгыш һәм көнчыгыш чикләре буйлап уза, шуннан соң, сынык сызык ясап, 1,2 км көньяк-көнбатышка таба 62 нче, 64 нче урман кварталларының көньяк-көнчыгыш һәм көнчыгыш чикләре буйлап бара, аннары 400 м көнбатышка таба 64 нче урман кварталының көньяк чиге буйлап уза, шуннан соң, сынык сызык ясап, 1,0 км көньякка таба 67 нче урман кварталының көнчыгыш чиге буйлап 51 нче тоташу ноктасына кадәр уза.

Яке авыл жирлеге чиге Чистай муниципаль районы белән чиктәш жирдә 67 нче тоташу ноктасыннан алып Мамадыш муниципаль районы чиге буйлап 68 нче тоташу ноктасына кадәр уза.».

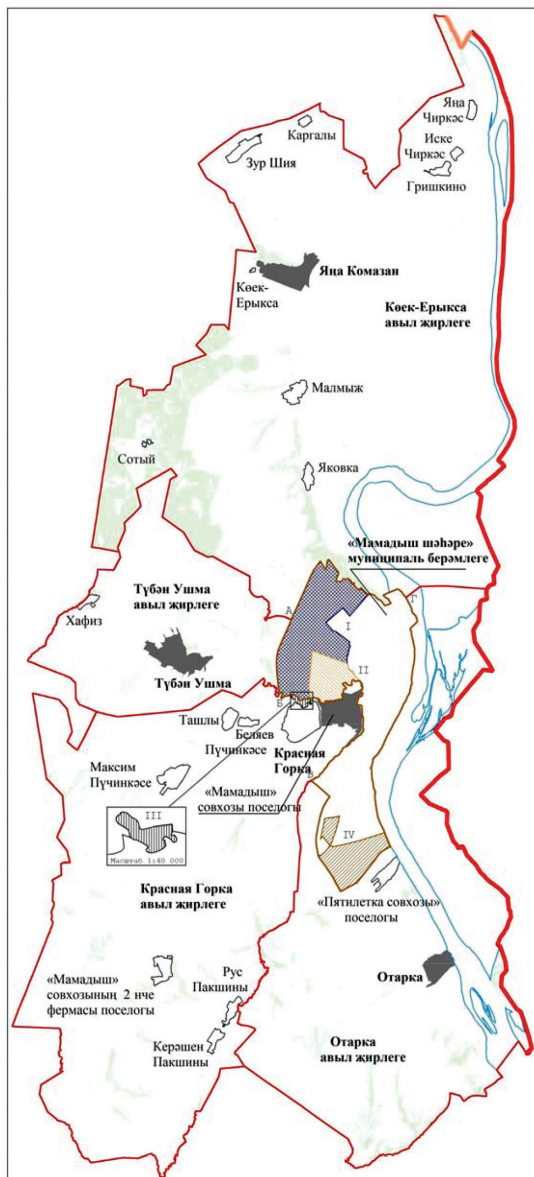
3 статья

Әлеге Закон рәсми басылып чыккан көнненән үз көченә керә.

Татарстан Республикасы Президенты Р.Н. Миңнеханов

Казан, Кремль
2014 елның 30 декабре
№ 138-ТРЗ

Муниципаль берәмлекләр чикләренен
үзгәрешләр итепкә алынган
карта-схемасы

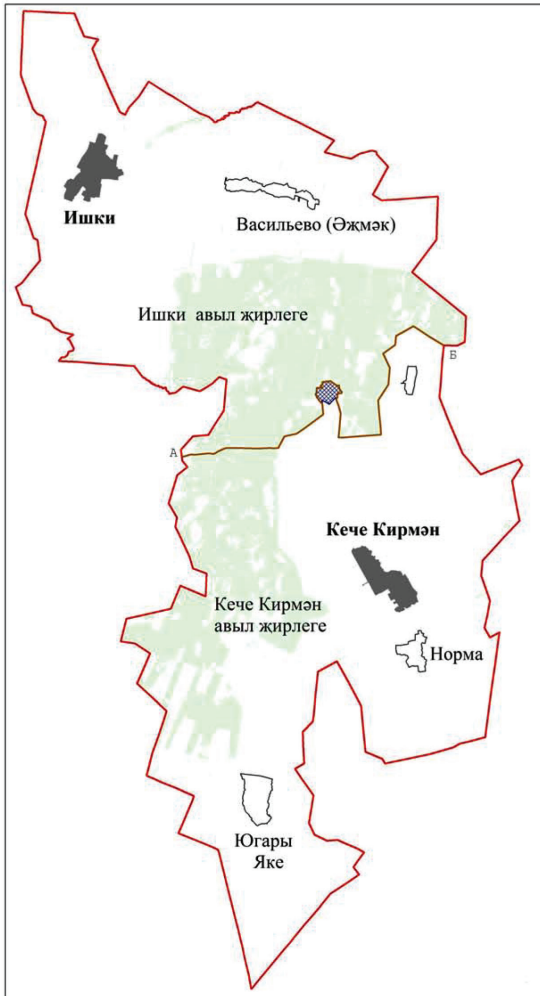


«Аерым муниципаль берәмлекләрен территорияләре чикләрен үзгәртү һәм «Мамашы муниципаль районы» муниципаль берәмлеген һәм аның составындагы муниципаль берәмлекләрен территорияләре чикләрен билгеләү һәм аларның статусы турында» Татарстан Республикасы Законына үзгәрешләр кергү хакында» Татарстан Республикасы Законына I иче кушамта






- Шартлы билгеләр
- Татарстан Республикасы чиге
 - Мамашы муниципаль районы чиге
 - муниципаль берәмлекләр чикләре
 - А-Б – Түбән Ушма авыл жирлеген һәм «Мамашы шәһәре» муниципаль берәмлеген чиктәш чиге
 - Б-В – Красная Горка авыл жирлеген һәм «Мамашы шәһәре» муниципаль берәмлеген чиктәш чиге
 - В-Г – Отарка авыл жирлеген һәм «Мамашы шәһәре» муниципаль берәмлеген чиктәш чиге
 - А-Г – Коек-Ерыкса авыл жирлеген һәм «Мамашы шәһәре» муниципаль берәмлеген чиктәш чиге
- жирлекләрен административ үзкәләр
 - торак пунктлар
- I - Мамашы муниципаль районының «Мамашы шәһәре» муниципаль берәмлеге территориясе составына кертелгүче Мамашы муниципаль районының Түбән Ушма авыл жирлеге территориясе
 - II - Мамашы муниципаль районының «Мамашы шәһәре» муниципаль берәмлеге территориясе составына кертелгүче Мамашы муниципаль районының Красная Горка авыл жирлеге территориясе
 - III - Мамашы муниципаль районының Красная Горка авыл жирлеге территориясе составына кертелгүче Мамашы муниципаль районының Түбән Ушма авыл жирлеге территориясе
 - IV - Мамашы муниципаль районының «Мамашы шәһәре» муниципаль берәмлеге территориясе составына кертелгүче Мамашы муниципаль районының Отарка авыл жирлеге территориясе

**Муниципаль берәмлекләр чикләренен
үзгәрешләр исәпкә алынган
карта-схемасы**

«Аерым муниципаль берәмлекләрнен территорияләре чикләрен үзгәртү һәм «Мамадыш муниципаль районы» муниципаль берәмлегенен һәм анын составындагы муниципаль берәмлекләрнен территорияләре чикләрен билгеләү һәм аларның статусы турында» Татарстан Республикасы Законына үзгәрешләр керту хакында» Татарстан Республикасы Законына 2 нче кушымта



Шартлы билгеләр

-  - муниципаль берәмлекләр чикләре
-  - А-Б – Ишки авыл жирлегенен һәм Кече Кирмән авыл жирлегенен чикташ чиге
-  - жирлекләрнен административ үзәкләре
-  - торак пунктлар
-  - Мамадыш муниципаль районының Кече Кирмән авыл жирлеге территориясә составына кертелүче Мамадыш муниципаль районының Ишки авыл жирлеге территориясә