

**ТАТАРСТАН
ДӘҮЛӘТ СОВЕТЫ
ЖЫЕЛМА БАСМАСЫ**

*№ 12
декабрь
(VI өлеш)
2014*

ТАТАРСТАН РЕСПУБЛИКАСЫ ДӘҮЛӘТ
СОВЕТЫ РӘСМИ БАСМАСЫ
КАЗАН
2014

ТАТАРСТАН ДӘҮЛӘТ СОВЕТЫ ЖЫЕЛМА БАСМАСЫ:
Татарстан Республикасы Дәүләт Советы рәсми басмасы

Формат 60x84¹/₁₆. Тираж 65 экз.

© Татарстан Республикасы Дәүләт Советы, 2014

Эчтәлек

I

ТАТАРСТАН РЕСПУБЛИКАСЫ ЗАКОННАРЫ

1374. «Аерым муниципаль берәмлекләрнең территорияләре чикләрен үзгәртү һәм «Лениногорск муниципаль районы» муниципаль берәмлегенең һәм аның составындагы муниципаль берәмлекләрнең территорияләре чикләрен билгеләү һәм аларның статусы турында» Татарстан Республикасы Законына үзгәрешләр кертү хакында» *Татарстан Республикасы Законы*4
1375. «Чистай муниципаль районы» муниципаль берәмлегенең һәм аның составындагы муниципаль берәмлекләрнең территорияләре чикләрен билгеләү һәм аларның статусы турында» Татарстан Республикасы Законына үзгәрешләр кертү хакында» *Татарстан Республикасы Законы*143
1376. «Тукай муниципаль районы» муниципаль берәмлегенең һәм аның составындагы муниципаль берәмлекләрнең территорияләре чикләрен билгеләү һәм аларның статусы турында» Татарстан Республикасы Законына үзгәрешләр кертү хакында» *Татарстан Республикасы Законы*225

I

ТАТАРСТАН РЕСПУБЛИКАСЫ ЗАКОННАРЫ

ТАТАРСТАН РЕСПУБЛИКАСЫ ЗАКОНЫ

1374. Аерым муниципаль берәмлекләрнең территорияләре чикләрен үзгәртү һәм «Лениногорск муниципаль районы» муниципаль берәмлегенең һәм аның составындагы муниципаль берәмлекләрнең территорияләре чикләрен билгеләү һәм аларның статусы турында» Татарстан Республикасы Законына үзгәрешләр кертү хакында

Татарстан Республикасы
Дәүләт Советы тарафыннан
2014 елның 24 декабрендә
кабул ителде

1 статья

Лениногорск муниципаль районы составына керүче түбәндәге муниципаль берәмлекләрнең территорияләре чикләрен үзгәртәргә:

1) әлеге Законга 1 нче кушымта нигезендә «Лениногорск шәһәре»нең, «Глазово авыл жирлеге»нең, «Яңа Чыршылы авыл жирлеге»нең һәм «Писмән авыл жирлеге»нең;

2) әлеге Законга 2 нче кушымта нигезендә «Иске Шөгәр авыл жирлеге»нең һәм «Шөгәр авыл жирлеге»нең.

2 статья

«Лениногорск муниципаль районы» муниципаль берәмлегенең һәм аның составындагы муниципаль берәмлекләрнең территорияләре чикләрен билгеләү һәм аларның статусы турында» 2005 елның 31 гыйнварындагы 34-ТРЗ номерлы Татарстан Республикасы Законына (Татарстан Дәүләт Советы Жыйалма басмасы, 2005, № 1 (III өлеш); 2008, № 5 (I өлеш); 2010, № 5 (I өлеш) әлеге Законга 3 нче кушымта нигезендә үзгәрешләр кертергә.

3 статья

Әлеге Закон рәсми басылып чыккан көнненән үз көченә керә.

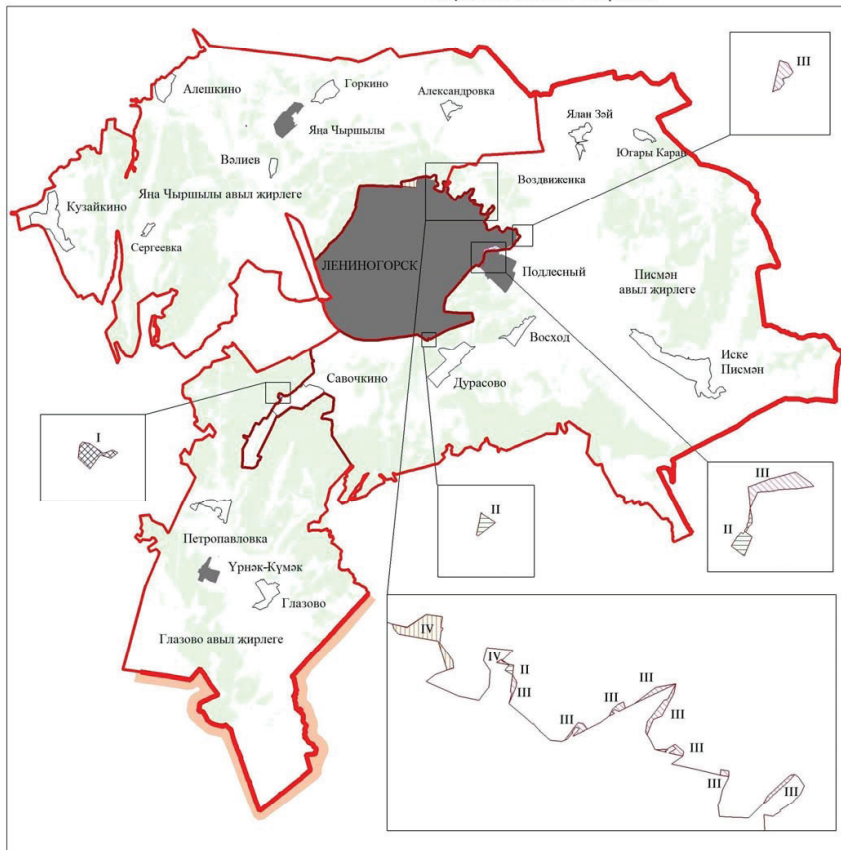
Татарстан Республикасы Президенты Р.Н. Миңнеханов

Казан, Кремль
2014 елның 30 декабре
№ 139-ТРЗ

Муниципаль берәмлекләр
чикләренен үзгәрешләр иезеп
алынган

КАРТА-СХЕМАСЫ

"Арым муниципаль берәмлекләрен территорияләре чикләрен үзгәртү һәм "Ленингорск муниципаль районы" муниципаль берәмлеген һәм анын составындагы муниципаль берәмлекләрен территорияләре чикләрен биләлү һәм аларнын статусы турында" Татарстан Республикасы Законына үзгәрешләр кергү хакында" Татарстан Республикасы Законына 1 иче кушымта



Шартлы билгеләр

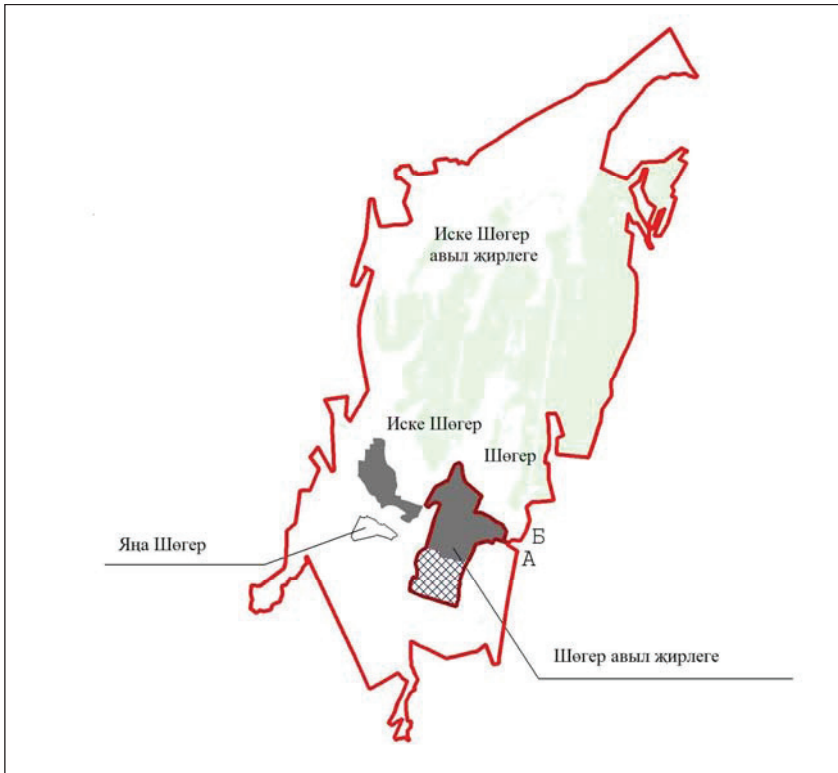
- Татарстан Республикасы чиге
- муниципаль район чиге
- муниципаль берәмлекләр чикләре
- А-Б - Глазово авыл жирлегенен һәм Писман авыл жирлегенен чиктәш чиге
- В-Г - "Ленингорск шәһәре" муниципаль берәмлегенен һәм Писман авыл жирлегенен чиктәш чиге
- Г-Д - "Ленингорск шәһәре" муниципаль берәмлегенен һәм Яна Чыршылы авыл жирлегенен чиктәш чиге
- жирлекләренен административ үзгәреләре
- торак пунктлар

- I - Ленингорск муниципаль районының Писман авыл жирлеген территориясен составына кертелүче Ленингорск муниципаль районының Глазово авыл жирлеген территориясен
- II - Ленингорск муниципаль районының Писман авыл жирлеген территориясен составына кертелүче Ленингорск муниципаль районының "Ленингорск шәһәре" муниципаль берәмлеген территориясен
- III - Ленингорск муниципаль районының "Ленингорск шәһәре" муниципаль берәмлеген территориясен составына кертелүче Ленингорск муниципаль районының Писман авыл жирлеген территориясен
- IV - Ленингорск муниципаль районының "Ленингорск шәһәре" муниципаль берәмлеген территориясен составына кертелүче Ленингорск муниципаль районының Яна Чыршылы авыл жирлеген территориясен

Муниципаль берәмлекләр
чикләреннн өзгәрешләр иепкн
алынган

карта-схемасы

"Аерым муниципаль берәмлекләрнен территорияләре чикләрен өзгәртү һәм "Лениногорск муниципаль районы" муниципаль берәмлегенн һәм анын составындагы муниципаль берәмлекләрнен территорияләре чикләрен билгеләү һәм аларнын статусы турында" Татарстан Республикасы Законына өзгәрешләр кертү хагында" Татарстан Республикасы Законына
2 нче кушымта



- муниципаль берәмлекләр чикләре
- А-Б - Иске Шөгере авыл жирлегенн һәм Шөгере авыл жирлегенн уртак чиге
- авыл жирлекләренн административ үзәкләре
- торак пунктлар

Шартлы билгеләр

- Лениногорск муниципаль районынын Шөгере авыл жирлеге территориясн составына кертелүче Лениногорск муниципаль районынын Иске Шөгере авыл жирлеге территориясн

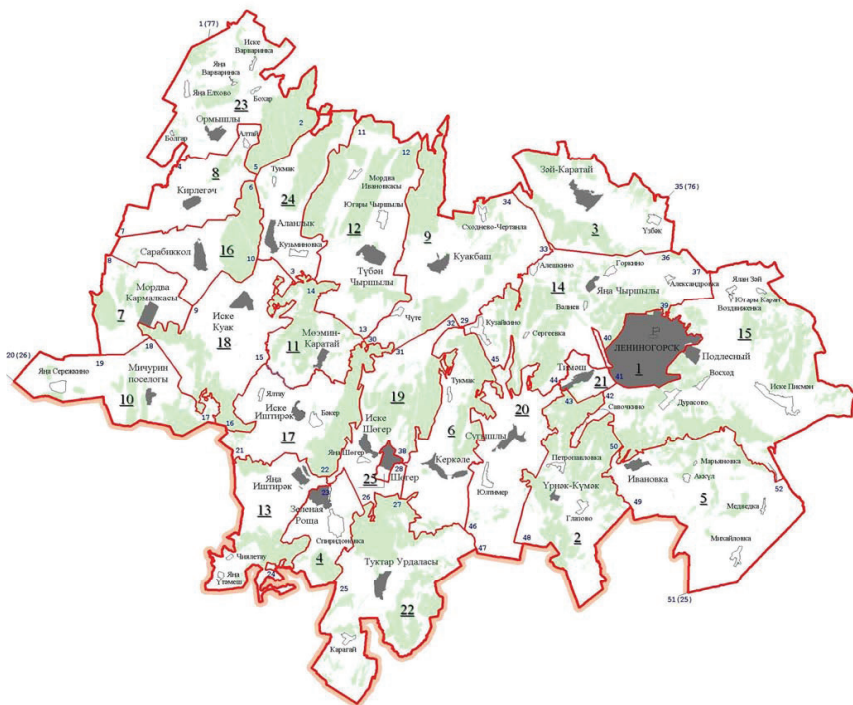
«Аерым муниципаль берәмлекләрнен
территорияләре чикләрен үзгәртү һәм
«Лениногорск муниципаль районы»
муниципаль берәмлегенең һәм аның со-
ставындагы муниципаль берәмлекләрнең
территорияләре чикләрен билгеләү
һәм аларның статусы турында»
Татарстан Республикасы Законына
үзгәрешләр кертү хакында»
Татарстан Республикасы Законына
3 нче кушымта

**«Лениногорск муниципаль районы» муниципаль берәмлегенең
һәм аның составындагы муниципаль берәмлекләрнең
территорияләре чикләрен билгеләү һәм аларның статусы
турында» 2005 елның 31 гыйнварындагы 34-ТРЗ номерлы
Татарстан Республикасы Законына кертелә торган үзгәрешләр**

1 — 27 нче кушымталарны түбәндәге редакциядә баян
итәргә:

«Ленингорск муниципаль району»
 муниципаль берәмлеге составына керүче
 муниципаль берәмлекләрнең чикләре
карта-схемасы

«Ленингорск муниципаль району»
 муниципаль берәмлегенә һәм аның составындагы
 муниципаль берәмлекләрнең территорияләре
 чикләрен билгеләү һәм аларның статусы турында»
 Татарстан Республикасы Законына
 1 нче кушымыта



Шартлы билгеләр

- Татарстан Республикасы чиге
- муниципаль район чиге
- тоташу ноктасының тәртип саны
- жирлекләрнең чикләре һәм аларның сан белән билгеләнеше
- торак пунктлар
- муниципаль районның административ үзәге
- жирлекнең административ үзәге

Муниципаль районның чиктәш
 чикләре тасвирламасы

- 20 (26) - 1 (77) - Чирмешән муниципаль районы
- 1 (77) - 35 (76) - Әлмәт муниципаль районы
- 35 (76) - 51 (25) - Богөлмә муниципаль районы
- 51 (25) - 20 (26) - Самара өлкәсе

«Лениногорск муниципаль районы» муниципаль берәмлеге
составына керүче шәһәр һәм авыл жирлекләре

Карта-схемадагы №	Муниципаль берәмлек
1	Лениногорск шәһәре
2	Глазово авыл жирлеге
3	Зәй-Каратай авыл жирлеге
4	Зеленая Роща авыл жирлеге
5	Ивановка авыл жирлеге
6	Керкәле авыл жирлеге
7	Кармалка авыл жирлеге
8	Кирлегәч авыл жирлеге
9	Куакбаш авыл жирлеге
10	Мичурин авыл жирлеге
11	Мөәмин-Каратай авыл жирлеге
12	Түбән Чыршылы авыл жирлеге
13	Яңа Иштирәк авыл жирлеге
14	Яңа Чыршылы авыл жирлеге
15	Писмән авыл жирлеге
16	Сарабиккол авыл жирлеге
17	Иске Иштирәк авыл жирлеге
18	Иске Куак авыл жирлеге
19	Иске Шөгәр авыл жирлеге
20	Сугышлы авыл жирлеге
21	Тимәш авыл жирлеге
22	Туктар Урдаласы авыл жирлеге
23	Ормышлы авыл жирлеге
24	Аланлык авыл жирлеге
25	Шөгәр авыл жирлеге

«Лениногорск муниципаль районы»
муниципаль берәмлегенең
һәм аның составындагы
муниципаль берәмлекләрнең
территорияләре чикләрен билгеләү
һәм аларның статусы турында»
Татарстан Республикасы Законына
2 нче кушымта

**«Лениногорск муниципаль районы» муниципаль берәмлеге
территориясе чигенең картографик тасвирламасы**

Әлеге картографик тасвирлама «Лениногорск муниципаль районы» муниципаль берәмлеге территориясе чигенең карта-схемасын («Лениногорск муниципаль районы» муниципаль берәмлегенең һәм аның составындагы муниципаль берәмлекләрнең территорияләре чикләрен билгеләү һәм аларның статусы турында» Татарстан Республикасы Законына 1 нче кушымта) тасвирлаудан гыйбарәт.

Лениногорск муниципаль районы Чирмешән, Әлмәт, Бөгелмә муниципаль районнары һәм Самара өлкәсе белән чиктәш.

«Лениногорск муниципаль районы» муниципаль берәмлеге чиге «Бөгелмә муниципаль районы» муниципаль берәмлеге белән чиктәш җирдә Лениногорск, Бөгелмә муниципаль районнары һәм Самара өлкәсе чикләре тоташкан урында Михайловка авылынан 4,3 км көньяк-көнбатышта урнашкан 51 нче (25 нче) тоташу ноктасыннан алып төньяк-көнчыгышка таба урман полосасының көньяк-көнчыгыш чиге буенча 750 м, авыл хужалыгы җирләре буйлап 350 м уза, алга таба урман полосасының көньяк-көнчыгыш чиге буенча Куйбышев тимер юлына бүлеп бирелгән полосага кадәр 1,5 км бара, Куйбышев тимер юлына бүлеп бирелгән полосаның урман полосасы буенча 100 м уза, тимер юл полотносын кисеп үтә, авыл хужалыгы җирләре буйлап 35 м һәм Куйбышев тимер юлына бүлеп бирелгән полосаның юл буе урман полосасы буенча 60 м уза, алга таба авыл хужалыгы җирләре буйлап, кибеп баручы инешне кисеп үтеп, сынык сызык ясап, 1,5 км бара, аннары агач-куак массивының көньяк-көнчыгыш чиге буенча 300 м уза, алга таба авыл хужалыгы җирләре буйлап 350 м, иңкү сазлык буенча 250 м бара, аннары иңкү сазлыкның көньяк-көнчыгыш чиге буенча 250 м, авыл хужалыгы җирләре буйлап 150 м, иңкү сазлык буенча 250 м уза, алга таба, инешне һәм чокырларны кисеп үтеп, авыл хужалыгы җирләре буйлап 2,0 км бара, алга таба урман

полосасының көньяк-көнчыгыш чиге буенча 850 м, авыл хужалыгы жирләрә буйлап 150 м, урман полосасының көньяк-көнчыгыш чиге буенча 150 м бара, аннары, кибеп баручы инешне кисеп үтеп, авыл хужалыгы жирләрә буйлап 500 м, урман полосасының көньяк-көнчыгыш чиге буенча 550 м, авыл хужалыгы жирләрә буйлап 150 м бара, алга таба урман полосасының көньяк-көнчыгыш чиге буенча 600 м, авыл хужалыгы жирләрә буйлап буага кадәр 1,2 км уза, аннары инеш агымы буенча 1,4 км аска таба бара, алга таба авыл хужалыгы жирләрә буйлап 100 м көньяк-көнбатышка таба, кибеп баручы инешне кисеп үтеп, сынык сызык ясап, 1,3 км төньяк-көнбатышка таба уза, аннары урман полосасының төньяк-көнчыгыш чиге буенча 450 м, урман полосасын кисеп үтеп, 30 м көнбатышка таба бара, урман полосасының көньяк-көнбатыш чиге буенча 150 м, агач-куак массивы буйлап 30 м, авыл хужалыгы жирләрә буйлап 40 м, Ялан Зэй елгасын кисеп үтеп, кабат агач-куак массивы буйлап 50 м, авыл хужалыгы жирләрә буйлап 50 м, агач-куак массивы буйлап 100 м, авыл хужалыгы жирләрә буйлап 50 м уза, алга таба карьер буенча 150 м, кибеп баручы инешне кисеп үтеп, авыл хужалыгы жирләрә буйлап 1,9 км бара, аннары «Лениногорск урманчылыгы» Татарстан Республикасы дәүләт бюджет учреждениесенең Лениногорск участок урманчылыгындагы 95 нче урман кварталының көнбатыш чиге буенча 600 м һәм әлеге урман кварталы буйлап, сынык сызык ясап, 400 м көнбатышка таба уза, алга таба, сынык сызык ясап, төньяк-көнчыгышка таба әлеге урман кварталының төньяк чиге буенча 2,0 км, 141 нче урман кварталының аерымланган кишәрлегенә көньяк-көнчыгыш чиге буйлап 250 м бара, авыл хужалыгы жирләрә буйлап 100 м, урман полосасының көньяк-көнчыгыш чиге буенча 350 м, авыл хужалыгы жирләрә буйлап 100 м уза, алга таба кабат урман полосасының көньяк-көнчыгыш чиге буенча 150 м, авыл хужалыгы жирләрә буйлап буага кадәр 300 м бара, буаны кисеп үтеп, 500 м уза, алга таба авыл хужалыгы жирләрә буйлап 1,2 км, кибеп баручы инешне кисеп үтеп, агач-куак массивы буйлап 50 м бара, аннары авыл хужалыгы жирләрә буйлап 350 м, урман массивының төньяк-көнбатыш чиге буенча 50 м уза, алга таба авыл хужалыгы жирләрә буйлап 900 м төньяк-көнчыгышка таба, 500 м көнчыгышка таба, 350 м көньяк-көнчыгышка таба, Бөгелмә — Лениногорск автомобиль юлына бүлеп бирелгән полосаны кисеп үтеп, 150 м төньяк-көнчыгышка таба бара, аннары күмәк бакчаларның төньяк-көнбатыш чиге буйлап 250 м һәм төньяк чиге буйлап 100 м көньяк-көнчыгышка таба уза, алга таба авыл хужалыгы жирләрә буйлап 100 м, 67 нче урман кварталының көньяк чиге буйлап 200 м бара, анна-

ры авыл хужалыгы жирләре буйлап 300 м көньяк-көнчыгышка таба һәм 50 м төньякка таба, кибеп баручы инешне кисеп үтеп, урман массивының көнбатыш чиге буенча 50 м уза, алга таба авыл хужалыгы жирләре буйлап 1,3 км, урман массивының көнбатыш чиге буенча 50 м, төньяк-көнчыгышка таба авыл хужалыгы жирләре буйлап 100 м, 118 нче урман кварталының аерымланган кишәрлегенең төньяк-көнбатыш чиге буйлап 50 м бара, аннары авыл хужалыгы жирләре буйлап 300 м уза, алга таба урман массивының көнчыгыш чиге буенча төньяк-көнбатышка таба Гремучий инешенә кадәр 200 м бара, әлеге инеш агымы буенча 3,5 км аска таба уза, авыл хужалыгы жирләре буйлап төньякка таба 35 м, Холодная Головка инешен кисеп үтеп, «Бөгелмә урманчылыгы» Татарстан Республикасы дәүләт бюджет учреждениесең Бөгелмә участок урманчылыгындагы 51, 30, 20 нче урман кварталларының көнбатыш чиге буенча, сынык сызык ясап, 2,3 км бара, алга таба 20 нче урман кварталының төньяк чиге буенча 400 м төньяк-көнчыгышка таба, сынык сызык ясап, авыл хужалыгы жирләре буйлап 100 м көньяк-көнчыгышка таба, 20 нче урман кварталының көнчыгыш чиге буенча, сынык сызык ясап, 300 м көнчыгышка таба һәм 600 м төньяк-көнбатышка таба, авыл хужалыгы жирләре буйлап 150 м бара, күмәк бакчаларның көнбатыш чиге буйлап 50 м, агач-куак массивы буйлап 150 м уза, Писмән елгасы агымы буенча 20 м өскә таба аңа коючы инеш тамагына кадәр бара, алга таба инеш агымы буенча, Бөгелмә — Лениногорск автомобиль юлын Казан — Оренбург федераль автомобиль юлы белән тоташтыручы автомобиль юлына бүлеп бирелгән полосаны кисеп үтеп, 2,8 км өскә таба бара, аннары төньяк-көнбатышка таба авыл хужалыгы жирләре буйлап 350 м, «Лениногорск урманчылыгы» Татарстан Республикасы дәүләт бюджет учреждениесең Лениногорск участок урманчылыгындагы 23 нче урман кварталының көньяк-көнбатыш чиге буйлап 550 м, профильле автомобиль юлына бүлеп бирелгән полосаны кисеп үтеп, сынык сызык ясап, 100 м авыл хужалыгы жирләре буйлап, 23 нче, 22 нче урман кварталларының көньяк чиге буенча 600 м уза, алга таба сәнэгать объектының көньяк-көнбатыш чиге буенча 100 м, 22 нче урман кварталының көньяк чиге буенча, сынык сызык ясап, 450 м, профильле автомобиль юлына бүлеп бирелгән полосаны кисеп үтеп, авыл хужалыгы жирләре буйлап 50 м, сынык сызык ясап, 22 нче урман кварталының көньяк һәм көньяк-көнбатыш чикләре буенча 650 м бара, аннары 21 нче урман кварталының төньяк-көнчыгыш чиге буенча 450 м, авыл хужалыгы жирләре буйлап 600 м, чокырланган участок буенча 200 м, Лениногорск — Азнакай автомобиль юлына бүлеп бирелгән полосаны кисеп үтеп,

авыл хужалыгы жирлэре буйлап 400 м уза, алга таба, Казан — Оренбург федераль автомобиль юлына бүлеп бирелгән полосаны кисеп үтеп, авыл хужалыгы жирлэре буйлап 1,4 км төньяк-көнчыгышка таба бара, аннары авыл хужалыгы жирлэре буйлап 1,4 км төньяк-көнбатышка таба, 3 нче урман кварталының аерымланган кишәрлегенң көньяк-көнчыгыш чиге буйлап 150 м көньяк-көнбатышка таба уза, алга таба, Казан — Оренбург федераль автомобиль юлына бүлеп бирелгән полосаны кисеп үтеп, авыл хужалыгы жирлэре буйлап, сынык сызык ясап, 650 м, сынык сызык ясап, төньяк-көнбатышка таба 2 нче урман кварталының көньяк-көнбатыш һәм көньяк чикләре буенча 500 м, авыл хужалыгы жирлэре буйлап 200 м, сынык сызык ясап, көньяк-көнбатышка таба 2 нче урман кварталының көньяк чиге буенча 200 м, чокырланган участок буенча 200 м, сынык сызык ясап, 200 м төньяк-көнбатышка таба урман утыртмаларының көньяк чиге буенча бара, аннары 2 нче урман кварталының көньяк-көнбатыш чиге буенча 450 м көньяк-көнбатышка таба уза, алга таба, сынык сызык ясап, авыл хужалыгы жирлэре буйлап 900 м, ишелмәнң көньяк-көнчыгыш чиге буенча 100 м, авыл хужалыгы жирлэре буйлап 1,2 км, сәнәгать объектының төньяк-көнбатыш чиге буенча 50 м бара, аннары авыл хужалыгы жирлэре буйлап Ялан Зэй елгасына кадәр 400 м уза, алга таба әлеге елга агымы буенча 550 м өскә таба Мошкара инеше тамагына кадәр бара, алга таба әлеге инеш агымы буенча, Лениногорск — Карабаш автомобиль юлына бүлеп бирелгән полосаны кисеп үтеп, 850 м өскә таба уза, алга таба төньяк-көнбатышка агач-куак массивы буенча 40 м, иңкү сазлык буенча 150 м, ишелмә буенча 50 м бара, авыл хужалыгы жирлэре буйлап, профильле автомобиль юлына бүлеп бирелгән полосаны кисеп үтеп, 2,3 км төньяк-көнбатышка таба, 300 м көнбатышка таба, 500 м көньяк-көнбатышка таба уза, алга таба төньяк-көнбатышка «Лениногорск урманчылыгы» Татарстан Республикасы дәүләт бюджет учреждениесенң Зэй-Каратай участок урманчылыгындагы 47 нче урман кварталының төньяк-көнчыгыш чиге буенча 100 м, авыл хужалыгы жирлэре буйлап 450 м бара, 47 нче урман кварталының төньяк-көнчыгыш чиге буенча 100 м уза, аннары төньякка таба авыл хужалыгы жирлэре буйлап 100 м, урман полосасының көнбатыш чиге буенча 300 м, авыл хужалыгы жирлэре буйлап 200 м, урман полосасының көнчыгыш чиге буенча 200 м, авыл хужалыгы жирлэре буйлап 400 м, урман полосасының көнчыгыш чиге буенча 400 м, инешне кисеп үтеп, агач-куак массивы буенча 100 м, авыл хужалыгы жирлэре буйлап 100 м, урман полосасының көнчыгыш чиге буенча 150 м, урман полосасының көнбатыш чиге буенча 350 м, авыл хужалыгы

жирләрә буйлап 50 м, агач-куак массивы буенча Зәй-Каратай елгасына кадәр 100 м бара, аннары әлеге елга агымы буенча 950 м өскә таба уза, алга таба төньякка Зәй-Каратай елгасының текә яры буйлап 20 м, авыл хужалыгы жирләрә буйлап 350 м, авыл хужалыгында файдаланылмый торган жирләр буенча 150 м бара, авыл хужалыгы жирләрә буйлап, сынык сызык ясап, 600 м төньяк-көнчыгышка таба, «Әлмәт урманчылыгы» Татарстан Республикасы дәүләт бюджет учреждениесенә Миңлебай участок урманчылыгындагы 144 нче урман кварталының көнбатыш чиге буенча, сынык сызык ясап, 550 м төньяк-көнбатышка таба, авыл хужалыгы жирләрә буйлап, сынык сызык ясап, 200 м төньяк-көнчыгышка таба уза, алга таба 200 м төньяк-көнбатышка таба урман массивы буенча Лениногорск, Бөгелмә һәм Әлмәт муниципаль районнары чикләре тоташкан урында Үзбәк авылыннан 1,8 км төньяк-көнбатышта урнашкан 35 нче (76 нчы) тоташу ноктасына кадәр бара.

«Лениногорск муниципаль районы» муниципаль берәмлеге чиге «Әлмәт муниципаль районы» муниципаль берәмлеге белән чиктәш жирдә 35 нче (76 нчы) тоташу ноктасыннан алып, сынык сызык ясап, 1,3 км көнбатышка таба «Әлмәт урманчылыгы» Татарстан Республикасы дәүләт бюджет учреждениесенә Миңлебай участок урманчылыгындагы 140 нчы, 139 нчы урман кварталларының көньяк чиге буйлап уза, алга таба авыл хужалыгы жирләрә буйлап 200 м көньякка таба, 50 м төньяк-көнбатышка таба, 350 м төньякка таба бара, аннары 139 нчы урман кварталының көньяк чиге буйлап 250 м, төньяк-көнбатышка таба авыл хужалыгы жирләрә буйлап, сынык сызык ясап, 1,0 км уза, алга таба 139 нчы урман кварталының көньяк-көнбатыш чиге буйлап 150 м, авыл хужалыгы жирләрә буйлап 50 м бара, аннары 139 нчы, 125 нче урман кварталларының көньяк-көнбатыш чиге буйлап 300 м, авыл хужалыгы жирләрә буйлап 50 м, 138 нче урман кварталының көньяк чиге буйлап, сынык сызык ясап, 800 м, авыл хужалыгы жирләрә буйлап 150 м уза, сынык сызык ясап, көньяк-көнбатышка таба 138 нче урман кварталының көньяк чиге буйлап 400 м, профильле автомобиль юлына бүлеп бирелгән полосаны кисеп үтеп, авыл хужалыгы жирләрә буйлап 100 м, 138 нче урман кварталының көньяк чиге буйлап, сынык сызык ясап, 600 м, авыл хужалыгы жирләрә буйлап 100 м бара, алга таба, сынык сызык ясап, 900 м көнбатышка таба 141 нче урман кварталының көньяк чиге буйлап, 150 м төньяк-көнбатышка таба авыл хужалыгы жирләрә буйлап, 141 нче урман кварталының көньяк-көнбатыш чиге буйлап 550 м, ике тапкыр кабат Ата Шелга инешен кисеп үтеп, авыл хужалыгы жирләрә буйлап 100 м, Ата Шелга инешен кисеп үтеп,

141 нче урман кварталының көньяк-көнбатыш чиге буйлап 100 м, Ата Шелга инешен кисеп үтеп, авыл хужалыгы жирләрә буйлап, сынык сызык ясап, 150 м уза, берничә тапкыр Ата Шелга инешен кисеп үтеп, 136 нчы урман кварталының көньяк һәм көньяк-көнбатыш чикләре буйлап, сынык сызык ясап, 800 м, «Лениногорск урманчылыгы» Татарстан Республикасы дәүләт бюджет учреждениесең Зай-Каратай участок урманчылыгындагы 93 нче урман кварталының аерымланган кишәрлегенә төньяк-көнчыгыш чиге буйлап 200 м, авыл хужалыгы жирләрә буйлап 100 м, урман утыртмалары буйлап 50 м, авыл хужалыгы жирләрә буйлап 100 м бара, аннары «Әлмәт урманчылыгы» Татарстан Республикасы дәүләт бюджет учреждениесең Миңлебай участок урманчылыгындагы 121 нче урман кварталының көньяк-көнбатыш чиге буйлап, сынык сызык ясап, 850 м, авыл хужалыгы жирләрә буйлап 200 м төньяк-көнбатышка таба һәм 30 м көньяк-көнбатышка таба, 121 нче урман кварталының көнбатыш чиге буйлап 100 м, авыл хужалыгы жирләрә буйлап 250 м уза, алга таба, сынык сызык ясап, 1,5 км көнбатышка таба 120 нче урман кварталының көньяк чиге буйлап инешкә кадәр бара, елга агымы буенча 1,6 км өскә таба уза, аннары 450 м төньякка таба 119 нчы урман кварталының көнбатыш чиге буйлап һәм 111 нче урман кварталының көньяк-көнбатыш чиге буйлап, көнбатышка таба 100 м авыл хужалыгы жирләрә буйлап, инешне кисеп үтеп, 50 м агач-куак массивы буйлап, 500 м авыл хужалыгы жирләрә буйлап бара, алга таба, сынык сызык ясап, 1,1 км көньякка таба 118 нче урман кварталының төньяк-көнчыгыш һәм көнчыгыш чикләре буйлап, 2,8 км көнбатышка таба 118 нче, 117 нче урман кварталларының көньяк чиге буйлап һәм 193 нче урман кварталының аерымланган кишәрлегенә көньяк чиге буйлап уза, аннары көньяк-көнбатышка таба, инешне һәм Зай-Каратай елгасын кисеп үтеп, 950 м авыл хужалыгы жирләрә буйлап, 100 м урман массивы буйлап бара, алга таба көньяк-көнчыгышка 129 нчы урман кварталының төньяк-көнчыгыш чиге буйлап 450 м, авыл хужалыгы жирләрә буйлап 100 м уза, 129 нчы урман кварталының төньяк-көнчыгыш чиге буйлап 1,2 км, Әлмәт – Лениногорск автомобиль юлына бүлеп бирелгән полосаны кисеп үтеп, 250 м авыл хужалыгы жирләрә буйлап бара, 151 нче урман кварталының төньяк-көнчыгыш чиге буйлап 550 м, авыл хужалыгы жирләрә буйлап 50 м, сәнәгать объекты буйлап 50 м һәм 151 нче урман кварталының көньяк-көнчыгыш чиге буйлап 200 м уза, «Әлмәт – Лениногорск» – Яңа Суркино автомобиль юлына бүлеп бирелгән полосаны кисеп үтеп, авыл хужалыгы жирләрә буйлап, сынык сызык ясап, 400 м бара, аннары, сынык сызык ясап, 450 м көньякка таба 151 нче урман кварталының

көнчыгыш чиге буйлап, авыл хужалыгы жирлэре буйлап 200 м көньяк-көнбатышка таба һәм 50 м төньяк-көнбатышка таба уза, 151 нче урман кварталының көньяк-көнбатыш чиге буйлап 200 м, авыл хужалыгы жирлэре буйлап 100 м, сәнэгать объекты буйлап 50 м, авыл хужалыгы жирлэре буйлап 50 м бара, алга таба 151 нче урман кварталының көньяк-көнбатыш чиге буйлап 150 м уза, «Әлмәт – Лениногорск» – Яңа Суркино автомобиль юлына бүлеп бирелгән полосаны кисеп үтеп, 50 м авыл хужалыгы жирлэре буйлап, 151 нче урман кварталының көньяк-көнбатыш чиге буйлап, сынык сызык ясап, 1,1 км бара, аннары көньяк-көнбатышка таба 150 нче урман кварталының көньяк-көнчыгыш чиге буйлап 300 м, авыл хужалыгы жирлэре буйлап 150 м, урман полосасының көньяк-көнчыгыш чиге буйлап 400 м, Куйбышев тимер юлына бүлеп бирелгән полосаны һәм «Әлмәт – Лениногорск» – Яңа Суркино һәм Яңа Суркино – Алешкино автомобиль юлларына бүлеп бирелгән полосаларны кисеп үтеп, авыл хужалыгы жирлэре буйлап 1,4 км уза, «Лениногорск урманчылыгы» Татарстан Республикасы дәүләт бюджет учреждениесенә Зай-Каратай участок урманчылыгындагы 27 нче урман кварталының төньяк чиге буйлап 450 м, авыл хужалыгы жирлэре буйлап 200 м бара, алга таба 99 нчы урман кварталының аерымланган кишәрлегенә төньяк-көнбатыш чиге буйлап, сынык сызык ясап, 500 м, авыл хужалыгы жирлэре буйлап, сынык сызык ясап, 150 м уза, аннары 26 нчы урман кварталының көнчыгыш чиге буйлап, сынык сызык ясап, 500 м төньякка таба, төньяк чиге буйлап 550 м көнбатышка таба, сынык сызык ясап, көньяк-көнчыгышка таба, инешне кисеп үтеп, 100 м авыл хужалыгы жирлэре буйлап бара, инешне кисеп үтеп, 26 нчы урман кварталының көнбатыш чиге буйлап 150 м, авыл хужалыгы жирлэре буйлап 350 м көньяк-көнбатышка таба уза, алга таба көньяк-көнчыгышка «Әлмәт урманчылыгы» Татарстан Республикасы дәүләт бюджет учреждениесенә Миңлебай участок урманчылыгындагы 155 нче, 157 нче урман кварталларының төньяк-көнчыгыш чиге буйлап 200 м, авыл хужалыгы жирлэре буйлап 550 м бара, 157 нче урман кварталының көнчыгыш чиге буйлап 300 м уза, аннары 157 нче, 156 нчы урман кварталларының көньяк чиге буйлап 1,6 км көнбатышка таба, «Лениногорск урманчылыгы» Татарстан Республикасы дәүләт бюджет учреждениесенә Зай-Каратай участок урманчылыгындагы 28 нче урман кварталының көнбатыш чиге буйлап 500 м көньякка таба, авыл хужалыгы жирлэре буйлап 100 м бара, алга таба авыл хужалыгы жирлэре буйлап 28 нче урман кварталының көнбатыш чиге буйлап 150 м, Бадракец инешен һәм профильле автомобиль юлына бүлеп бирелгән полосаны кисеп үтеп, 1,3 км төньяк-

көнбатышка таба, 13 нче урман кварталының төньяк-көнчыгыш чиге буйлап 100 м төньякка таба, 550 м авыл хужалыгы жирләрә буйлап уза, аннары төньяк-көнчыгышка таба 11 нче урман кварталының көнчыгыш чиге буйлап 400 м, сәнәгать объекты буйлап 50 м бара, алга таба төньякка 11 нче, 9 нчы урман кварталларының көнчыгыш чиге буйлап 500 м, сәнәгать объектының көнчыгыш чиге буйлап 150 м, 9 нчы урман кварталының көнчыгыш чиге буйлап 350 м, профильле автомобиль юлына бүлеп бирелгән полосаны кисеп үтеп, авыл хужалыгы жирләрә буйлап 200 м уза, 9 нчы урман кварталының төньяк-көнчыгыш чиге буйлап 500 м, авыл хужалыгы жирләрә буйлап 100 м бара, аннары 7 нче урман кварталының көнчыгыш чиге буйлап 700 м, авыл хужалыгы жирләрә буйлап 150 м уза, сынык сызык ясап, 7 нче, 5 нче урман кварталларының көнчыгыш чиге буйлап 750 м, авыл хужалыгы жирләрә буйлап, сынык сызык ясап, 250 м, 5 нче, 3 нче урман кварталларының көнчыгыш чиге буйлап 150 м бара, алга таба, сынык сызык ясап, авыл хужалыгы жирләрә буйлап 2,1 км, төньяк-көнчыгышка таба 3 нче урман кварталының көнчыгыш чиге буйлап 250 м, профильле автомобиль юлына бүлеп бирелгән полосаны кисеп үтеп, авыл хужалыгы жирләрә буйлап, сынык сызык ясап, 600 м, 1 нче урман кварталының көнчыгыш чиге буйлап 150 м, авыл хужалыгы жирләрә буйлап 50 м уза, аннары 1 нче урман кварталының көнчыгыш чиге буйлап 100 м бара, алга таба, сынык сызык ясап, төньякка таба авыл хужалыгы жирләрә буйлап 650 м, 1 нче урман кварталының көнчыгыш чиге буйлап 300 м, көньяк-көнбатышка таба 1 нче урман кварталының төньяк-көнбатыш чиге буйлап 700 м, авыл хужалыгы жирләрә буйлап 50 м уза, аннары 1 нче урман кварталының төньяк-көнбатыш чиге буйлап 100 м, авыл хужалыгы жирләрә буйлап 50 м бара, 1 нче урман кварталының төньяк-көнбатыш чиге буйлап 550 м уза, алга таба 1 нче урман кварталының көньяк-көнбатыш чиге буйлап 200 м көньяк-көнчыгышка таба, авыл хужалыгы жирләрә буйлап 300 м көньяк-көнчыгышка таба һәм, профильле автомобиль юлына бүлеп бирелгән полосаны кисеп үтеп, 200 м көньяк-көнбатышка таба бара, 3 нче урман кварталының төньяк-көнбатыш чиге буйлап 200 м уза, профильле автомобиль юлы буйлап 400 м, 3 нче урман кварталының көнбатыш чиге буйлап 150 м, сынык сызык ясап, көньякка таба авыл хужалыгы жирләрә буйлап 750 м, 3 нче урман кварталының көнбатыш чиге буйлап 50 м, авыл хужалыгы жирләрә буйлап 250 м көньяк-көнбатышка таба һәм 100 м төньяк-көнбатышка таба бара, аннары 3 нче урман кварталының көнбатыш чиге буйлап 200 м һәм 2 нче урман кварталының көнчыгыш чиге буйлап 300 м көнба-

тышка таба, авыл хужалыгы жирлөре буйлап 100 м уза, алга таба 2 нче урман кварталының көнчыгыш чиге буйлап, сынык сызык ясап, 100 м, төньякка таба авыл хужалыгы жирлөре буйлап 200 м, 2 нче урман кварталының көнчыгыш чиге буйлап 1,1 км бара, аннары көньяк-көнбатышка таба 2 нче урман кварталының төньяк-көнбатыш чиге буйлап, сынык сызык ясап, 650 м, авыл хужалыгы жирлөре буйлап 100 м көньяк-көнбатышка таба һәм 800 м төньяк-көнбатышка таба уза, алга таба көньяк-көнбатышка 300 м, сәнэгать объектының төньяк-көнбатыш чиге буйлап 150 м, авыл хужалыгы жирлөре буйлап 150 м, агач-куак полосасының көньяк-көнчыгыш чиге буйлап 250 м, авыл хужалыгы жирлөре буйлап 50 м, агач-куак полосасы буйлап 150 м, агач-куак полосасының төньяк-көнбатыш чиге буйлап 300 м бара, аннары авыл хужалыгы жирлөре буйлап 400 м көньяк-көнбатышка таба, сынык сызык ясап, 600 м төньяк-көнбатышка таба уза, «Лениногорск урманчылыгы» Татарстан Республикасы дәүләт бюджет учреждениесең Түбән Чыршылы участок урманчылыгындагы 112 нче урман кварталының аерымланган кишәрлегенең төньяк чиге буйлап 150 м, сынык сызык ясап, авыл хужалыгы жирлөре буйлап 200 м бара, алга таба төньякка 100 нче урман кварталының көнчыгыш чиге буйлап 250 м уза, авыл хужалыгы жирлөре буйлап 450 м, 100 нче урман кварталының көнчыгыш чиге буйлап 50 м бара, 200 м авыл хужалыгы жирлөре буйлап, төньяк-көнбатышка таба 150 м агач-куак полосасының көньяк-көнбатыш чиге буйлап, 150 м авыл хужалыгы жирлөре буйлап, көнбатышка таба 100 нче урман кварталының төньяк чиге буйлап 400 м, авыл хужалыгы жирлөре буйлап 350 м уза, 100 нче урман кварталының төньяк чиге буйлап 200 м, инешне кисеп үтеп, авыл хужалыгы жирлөре буйлап 250 м бара, аннары 550 м төньяк-көнбатышка таба 99 нчы урман кварталының көнчыгыш чиге буйлап, сынык сызык ясап, көнбатышка таба авыл хужалыгы жирлөре буйлап 350 м, 99 нчы урман кварталының төньяк чиге буйлап 400 м уза, сынык сызык ясап, көньяк-көнбатышка таба авыл хужалыгы жирлөре буйлап 100 м, 99 нчы урман кварталының көнбатыш чиге буйлап 1,0 км, авыл хужалыгы жирлөре буйлап, сынык сызык ясап, 1,1 км төньяк-көнбатышка таба бара, алга таба 2,1 км көнбатышка таба 58 нче, 57 нче урман кварталларының төньяк чиге буйлап уза, 57 нче урман кварталының көнчыгыш чиге буйлап, сынык сызык ясап, 450 м төньяк-көнчыгышка таба, төньяк чиге буйлап, сынык сызык ясап, 450 м төньяк-көнбатышка таба, көнбатыш чиге буйлап, сынык сызык ясап, 1,3 км көньяк-көнбатышка таба һәм көньяк чиге буйлап, кибеп баручы инешне кисеп үтеп, 850 м көнчыгышка таба бара, аннары, сынык сызык ясап, 550 м төньяк-

көнчыгышка таба, кибеп баручы инешне кисеп үтеп, 57 нче урман кварталының көньяк-көнчыгыш чиге буйлап, 50 м көньяк-көнчыгышка таба авыл хужалыгы жирләрә буйлап уза, 57 нче урман кварталының көньяк-көнчыгыш чиге буйлап һәм 59 нчы урман кварталының төньяк-көнбатыш чиге буйлап, сынык сызык ясап, 1,5 км көньяк-көнбатышка таба, авыл хужалыгы жирләрә буйлап, сынык сызык ясап, 150 м, 59 нчы урман кварталының көнбатыш чиге буйлап һәм 60 нчы урман кварталының төньяк-көнбатыш чиге буйлап 300 м, авыл хужалыгы жирләрә буйлап, сынык сызык ясап, 50 м, 60 нчы урман кварталының төньяк чиге буйлап 100 м көнбатышка таба, көнбатыш чиге буйлап 700 м көньяк-көнбатышка таба бара, алга таба төньяк-көнбатышка 200 м авыл хужалыгы жирләрә буйлап, кибеп баручы инешне кисеп үтеп, 100 м агач-куак массивы буйлап, 150 м авыл хужалыгы жирләрә буйлап уза, аннары төньяк-көнчыгышка таба 31 нче урман кварталының көньяк-көнчыгыш чиге буйлап 250 м, авыл хужалыгы жирләрә буйлап 200 м бара, 31 нче, 27 нче урман кварталларының көнчыгыш чиге буйлап 950 м уза, алга таба 300 м төньяк-көнбатышка таба сәнэгать объектының көнчыгыш чиге буйлап, сынык сызык ясап, 1,5 км төньяк-көнбатышка таба 27 нче, 23 нче урман кварталларының көнчыгыш чиге буйлап, Әлмәт – Чупай һәм Кичү – Кузьминовка автомобиль юлларын тоташтыручы автомобиль юлына бүлеп бирелгән полосаны кисеп үтеп, 100 м авыл хужалыгы жирләрә буйлап бара, 23 нче урман кварталының көнчыгыш чиге буйлап 250 м, авыл хужалыгы жирләрә буйлап 50 м уза, аннары 23 нче урман кварталының көнчыгыш чиге буйлап 50 м, төньяк-көнчыгышка таба 100 м авыл хужалыгы жирләрә буйлап, 150 м сәнэгать объектының көньяк-көнчыгыш чиге буйлап, 23 нче урман кварталының көнчыгыш чиге буйлап 100 м бара, алга таба 250 м авыл хужалыгы жирләрә буйлап, 23 нче, 20 нче урман кварталларының көнчыгыш чиге буйлап 400 м уза, 150 м авыл хужалыгы жирләрә буйлап, 20 нче, 18 нче урман кварталларының көнчыгыш һәм төньяк-көнчыгыш чикләре буйлап, сынык сызык ясап, 1,8 км төньякка таба, көньяк-көнбатышка таба 150 м урман массивы буйлап, 250 м урман массивының көньяк-көнчыгыш чиге буйлап, 100 м авыл хужалыгы жирләрә буйлап бара, аннары 18 нче, 19 нчы урман кварталларының төньяк-көнбатыш чиге буйлап, сынык сызык ясап, 2,3 км, авыл хужалыгы жирләрә буйлап 100 м уза, 19 нчы, 21 нче урман кварталларының төньяк-көнбатыш һәм төньяк чикләре буйлап 150 м, 21 нче урман кварталының көнбатыш чиге буйлап, сынык сызык ясап, 450 м бара, алга таба 100 м авыл хужалыгы жирләрә буйлап, 21 нче урман кварталының көнбатыш чиге буйлап, сы-

нык сызык ясап, 350 м, авыл хужалыгы жирләре буйлап 850 м төньяк-көнбатышка таба һәм, ике тапкыр Кичү — Кузьминовка автомобиль юлын кисеп үтеп, 200 м төньякка таба уза, аннары төньяк-көнчыгышка таба, инешне кисеп үтеп, 50 м урман массивы буйлап, сынык сызык ясап, 200 м авыл хужалыгы жирләре буйлап, төньякка таба, инешне кисеп үтеп, 50 м агач-куак массивы буйлап, авыл хужалыгы жирләре буйлап, профильле автомобиль юлына бүлеп бирелгән полосаны кисеп үтеп, сынык сызык ясап, 600 м төньяк-көнчыгышка таба, Кичү — Кузьминовка автомобиль юлына бүлеп бирелгән полосаны кисеп үтеп, 700 м көньяк-көнбатышка таба, 250 м төньяк-көнбатышка таба бара, алга таба, сынык сызык ясап, көньяк-көнбатышка таба 800 м, төньяк-көнбатышка таба 300 м уза, аннары «Әлмәт урманчылыгы» Татарстан Республикасы дәүләт бюджет учреждениесенен Миңлебай участок урманчылыгындагы 202 нче урман кварталының көньяк-көнбатыш чиге буйлап 350 м һәм төньяк-көнбатыш чиге буйлап 150 м төньяк-көнчыгышка таба бара, кабат Кичү — Кузьминовка автомобиль юлына бүлеп бирелгән полосаны кисеп үтеп, авыл хужалыгы жирләре буйлап, сынык сызык ясап, 2,3 км, 203 нче урман кварталының аерымланган кишәрлегенә төньяк-көнбатыш чиге буйлап 200 м, авыл хужалыгы жирләре буйлап 100 м уза, алга таба 203 нче урман кварталының аерымланган кишәрлегенә төньяк-көнбатыш чиге буйлап 200 м, авыл хужалыгы жирләре буйлап 450 м бара, аннары урман массивының төньяк-көнбатыш чиге буйлап 350 м, сынык сызык ясап, 850 м төньяк-көнбатышка таба, кабат Кичү — Кузьминовка автомобиль юлына бүлеп бирелгән полосаны кисеп үтеп, авыл хужалыгы жирләре буйлап уза, 28 нче урман кварталының көнчыгыш чиге буйлап 200 м төньяк-көнбатышка таба һәм 850 м көньяк-көнбатышка таба бара, алга таба төньяк-көнбатышка 28 нче урман кварталының көньяк-көнчыгыш чиге буйлап 300 м уза, 100 м авыл хужалыгы жирләре буйлап, 27 нче урман кварталының көньяк-көнбатыш һәм көнбатыш чикләре буйлап, кибең баручы инешне кисеп үтеп, сынык сызык ясап, 1,9 км, авыл хужалыгы жирләре буйлап, инешне кисеп үтеп, сынык сызык ясап, 200 м бара, аннары 200 м урман полосасының көньяк-көнбатыш чиге буйлап, 350 м авыл хужалыгы жирләре буйлап, урман полосасының көньяк-көнбатыш чиге буйлап 300 м һәм төньяк-көнбатыш чиге буйлап 450 м төньяк-көнчыгышка таба, 50 м авыл хужалыгы жирләре буйлап уза, алга таба төньяк-көнбатышка 400 м урман полосасының көньяк-көнбатыш чиге буйлап, 200 м авыл хужалыгы жирләре буйлап, 50 м сәнәгать объектының төньяк-көнчыгыш чиге буйлап бара, 150 м авыл хужалыгы жирләре буйлап бара, 50 м урман массивының көньяк

чиге буйлап, Кичү — Ормышлы — Сарабиккол автомобиль юлына бүлеп бирелгән полосаны кисеп үтеп, 50 м авыл хужалыгы жирләре буйлап бара, аннары көньяк-көнбатышка таба «Кәләй урманчылыгы» Татарстан Республикасы дәүләт бюджет учреждениесенең Шушма участок урманчылыгындагы 96 нчы урман кварталының көнчыгыш чиге буйлап 250 м, авыл хужалыгы жирләре буйлап 100 м уза, 96, 107, 115 нче урман кварталларының көньяк-көнчыгыш чиге буйлап 1,1 км бара, алга таба, сынык сызык ясап, 350 м төньяк-көнбатышка таба авыл хужалыгы жирләре буйлап, сынык сызык ясап, көньяк-көнбатышка таба 115 нче урман кварталының көньяк-көнчыгыш чиге буйлап 100 м, авыл хужалыгы жирләре буйлап 150 м, сынык сызык ясап, көнбатышка таба 115 нче урман кварталының көньяк-көнчыгыш чиге буйлап 500 м уза, аннары 200 м көньякка таба, профильле автомобиль юлына бүлеп бирелгән полосаны кисеп үтеп, авыл хужалыгы жирләре буйлап, 150 м көньяк-көнчыгышка таба 115 нче урман кварталының көньяк чиге буйлап, сынык сызык ясап, 150 м көньякка таба авыл хужалыгы жирләре буйлап бара, алга таба көньяк-көнбатышка 116 нчы урман кварталының көньяк-көнчыгыш чиге буйлап 450 м, авыл хужалыгы жирләре буйлап 50 м уза, сәнәгать объектының төньяк-көнбатыш чиге буйлап 200 м, авыл хужалыгы жирләре буйлап 100 м бара, аннары 116 нчы урман кварталының көньяк-көнчыгыш чиге буйлап 550 м, авыл хужалыгы жирләре буйлап 100 м, сәнәгать объектының төньяк-көнбатыш чиге буйлап 150 м, авыл хужалыгы жирләре буйлап 300 м Лениногорск, Әлмәт һәм Чирмешән муниципаль районнары чикләре тоташкан урында Яңа Варваринка авылыннан 3,5 км төньяк-көнбатышта урнашкан 1 нче (77 нче) тоташу ноктасына кадәр уза.

«Лениногорск муниципаль районы» муниципаль берәмлеге чиге «Чирмешән муниципаль районы» муниципаль берәмлеге белән чиктәш жирдә Лениногорск, Чирмешән муниципаль районнары һәм Самара өлкәсе чикләре тоташкан урында Яңа Сержекино авылыннан 2,9 км көнбатышта урнашкан 20 нче (26 нчы) тоташу ноктасыннан алып төньяк-көнчыгышка таба 1,2 км урман полосасы буйлап, инешне кисеп үтеп, 250 м авыл хужалыгы жирләре буйлап уза һәм 150 м урман полосасының көньяк-көнчыгыш чиге буйлап, 600 м урман полосасы буйлап, инешнең текә ярларын һәм инешне кисеп үтеп, 950 м авыл хужалыгы жирләре буйлап бара, алга таба 2,0 км көньяк-көнчыгышка таба һәм 250 м төньяк-көнчыгышка таба бара, аннары 200 м «Чирмешән урманчылыгы» Татарстан Республикасы дәүләт бюджет учреждениесенең Шушма участок урманчылыгындагы 122 нче урман кварталының көньяк-көнчыгыш чиге буйлап,

250 м авыл хужалыгы жирләрә буйлап, 100 м әлеге урманчылыктагы 122 нче урман кварталының көньяк-көнчыгыш чиге буйлап уза, алга таба көнчыгышка 1,7 км авыл хужалыгы жирләрә буйлап, 550 м урман полосасының көньяк чиге буйлап, 100 м авыл хужалыгы жирләрә буйлап, 2,0 км төньяк-көнбатышка таба урман полосасының көнбатыш чиге буйлап, Лениногорск – Чирмешән автомобиль юлына бүлеп бирелгән полосаны кисеп үтеп, 50 м авыл хужалыгы жирләрә буйлап бара, аннары 50 м урман полосасының көнбатыш чиге буйлап, 300 м авыл хужалыгы жирләрә буйлап, 100 м урман полосасының көнчыгыш чиге буйлап, 100 м авыл хужалыгы жирләрә буйлап уза, алга таба, сынык сызык ясап, 3,0 км төньякка таба «Лениногорск урманчылыгы» Татарстан Республикасы дәүләт бюджет учреждениесең Иске Куак участок урманчылыгындагы 8 нче, 6 нчы урман кварталларының көнбатыш һәм көньяк чикләре буйлап, 200 м төньяк-көнчыгышка таба авыл хужалыгы жирләрә буйлап, сынык сызык ясап, 50 м көньяк-көнчыгышка таба 6 нчы урман кварталының төньяк чиге буйлап, 200 м авыл хужалыгы жирләрә буйлап, сынык сызык ясап, 600 м көнбатышка таба 6 нчы урман кварталының төньяк чиге буйлап, 50 м төньяк-көнчыгышка таба авыл хужалыгы жирләрә буйлап, 150 м 6 нчы урман кварталының төньяк чиге буйлап, 550 м төньяк-көнбатышка таба авыл хужалыгы жирләрә буйлап, сынык сызык ясап, 200 м төньякка таба «Чирмешән урманчылыгы» Татарстан Республикасы дәүләт бюджет учреждениесең Шушма участок урманчылыгындагы 118 нче урман кварталының аерымланган кишәрлегенең көньяк-көнчыгыш чиге буйлап, 100 м авыл хужалыгы жирләрә буйлап бара, 118 нче урман кварталының аерымланган кишәрлегенең көньяк-көнчыгыш чиге буйлап 50 м бара, алга таба 550 м авыл хужалыгы жирләрә буйлап, 118 нче урман кварталының аерымланган кишәрлегенең көнбатыш чиге буйлап 30 м, төньяк-көнчыгышка таба авыл хужалыгы жирләрә буйлап 40 м, 118 нче урман кварталының аерымланган кишәрлегенең көньяк чиге буйлап 150 м һәм көнчыгыш чиге буйлап төньякка таба 200 м, авыл хужалыгы жирләрә буйлап 600 м, урман полосасының көнбатыш чиге буйлап 150 м, авыл хужалыгы жирләрә буйлап 600 м төньякка таба, сынык сызык ясап, 400 м көнчыгышка таба, 1,2 км төньяк-көнчыгышка таба, 100 м урман полосасының көньяк-көнчыгыш чиге буйлап, 100 м авыл хужалыгы жирләрә буйлап, 350 м урман полосасының көньяк-көнчыгыш чиге буйлап, 100 м төньяк-көнбатышка таба авыл хужалыгы жирләрә буйлап, 350 м урман полосасының төньяк-көнчыгыш чиге буйлап, 150 м төньяк-көнчыгышка таба авыл хужалыгы жирләрә буйлап, 200 м урман полосасының

көнъяк-көнчыгыш чиге буйлап, 350 м авыл хужалыгы жирләрә буйлап, 150 м агач-куак массивының көнъяк-көнчыгыш чиге буйлап, 50 м агач-куак массивы буйлап кибеп баручы инешкә кадәр бара, аннары әлеге инеш агымы буенча 1,8 км аска таба уза, алга таба урман полосасының көнъяк чиге буйлап 1,6 км көнъяк-көнчыгышка таба һәм көнчыгыш чиге буйлап 30 м төньяк-көнчыгышка таба, 1,5 км авыл хужалыгы жирләрә буйлап, 100 м карьерның төньяк-көнбатыш чиге буйлап бара, аннары, сынык сызык ясап, 500 м авыл хужалыгы жирләрә буйлап Шушма елгасына кадәр уза, әлеге елга агымы буенча 50 м аска таба Нократ елгасы тамагына кадәр бара, аннары Нократ елгасы агымы буенча 5,0 км өскә таба уза, алга таба, сынык сызык ясап, профильле автомобиль юлына бүлөп бирелгән полосаны кисеп үтеп, 1,3 км төньяк-көнчыгышка таба авыл хужалыгы жирләрә буйлап бара, алга таба 500 м төньяк-көнбатышка таба, сынык сызык ясап, 2,9 км көнъяк-көнбатышка таба, 150 м төньяк-көнбатышка таба бара, аннары 1,3 км төньяк-көнбатышка таба «Чирмешән урманчылыгы» Татарстан Республикасы дәүләт бюджет учреждениесенә Шушма участок урманчылыгындагы 99 нчы урман кварталының төньяк-көнчыгыш чиге буйлап уза, алга таба 4,3 км төньяк-көнчыгышка таба 95, 93, 91 нче урман кварталларының көнчыгыш чиге буйлап, 300 м төньяк-көнбатышка таба 91 нче урман кварталының төньяк-көнчыгыш чиге буйлап бара, аннары, сынык сызык ясап, 1,0 км төньякка таба 89 нчы урман кварталының көнчыгыш һәм төньяк-көнчыгыш чикләре буйлап, 200 м төньяк-көнбатышка таба авыл хужалыгы жирләрә буйлап уза, алга таба 89 нчы урман кварталының төньяк-көнчыгыш чиге буйлап 500 м, төньяк-көнчыгышка таба 65 нче, 55 нче урман кварталларының көнчыгыш чиге буйлап 1,9 км, авыл хужалыгы жирләрә буйлап 200 м бара, 46 нчы урман кварталының көнчыгыш чиге буйлап 100 м, авыл хужалыгы жирләрә буйлап 300 м уза, аннары 46, 34, 22 нче урман кварталларының көнчыгыш чиге буйлап 3,2 км, авыл хужалыгы жирләрә буйлап 200 м уза, аннары 22 нче урман кварталының көнчыгыш чиге буйлап 100 м, авыл хужалыгы жирләрә буйлап 300 м бара, 10 нчы урман кварталының көнъяк-көнчыгыш чиге буйлап 50 м 1 нче (77 нче) тоташу ноктасына кадәр уза.

«Лениногорск муниципаль районы» муниципаль берәмлеге чиге Самара өлкәсе белән чиктәш жирдә 51 нче (25 нче) тоташу ноктасыннан алып Татарстан Республикасы административ чиге буйлап 20 нче (26 нчы) тоташу ноктасына кадәр уза.

«Лениногорск муниципаль районы»
муниципаль берәмлегенең
һәм аның составындагы
муниципаль берәмлекләрнең
территорияләре чикләрен билгеләү
һәм аларның статусы турында»
Татарстан Республикасы Законына
3 нче кушымта

Лениногорск муниципаль районының
«Лениногорск шәһәре» муниципаль берәмлеге
территориясе чигенең картографик тасвирламасы

Әлеге картографик тасвирлама «Лениногорск шәһәре» муниципаль берәмлеге территориясе чигенең карта-схемасын («Лениногорск муниципаль районы» муниципаль берәмлегенең һәм аның составындагы муниципаль берәмлекләрнең территорияләре чикләрен билгеләү һәм аларның статусы турында» Татарстан Республикасы Законына 1 нче кушымта) тасвирлаудан гыйбарәт.

«Лениногорск шәһәре» муниципаль берәмлеге Яңа Чыршылы, Писмән һәм Тимәш авыл жирлекләре белән чиктәш.

«Лениногорск шәһәре» муниципаль берәмлеге чиге Писмән авыл жирлеге белән чиктәш жирдә «Лениногорск шәһәре» муниципаль берәмлеге, Писмән һәм Тимәш авыл жирлекләре чикләре тоташкан урында Тимәш авылынан 2,0 км көнчыгышта урнашкан 41 нче тоташу ноктасыннан алып 20 м төньяк-көнчыгышка таба профильле автомобиль юлына бүлеп бирелгән полоса буйлап уза, алга таба 1,0 км көньяк-көнчыгышка таба әлеге автомобиль юлына бүлеп бирелгән полосаның көньяк-көнбатыш чиге буйлап бара, аннары көнчыгышка таба әлеге автомобиль юлына бүлеп бирелгән полосаның төньяк чиге буйлап 500 м һәм, Лениногорск — Ивановка — Михайловка автомобиль юлына бүлеп бирелгән полосаны кисеп үтеп, көньяк чиге буйлап 1,6 км уза, алга таба көньяк-көнчыгышка, профильле автомобиль юлына бүлеп бирелгән полосаны һәм урман массивын кисеп үтеп, 300 м авыл хужалыгы жирләре буйлап, 200 м Куйбышев тимер юлына бүлеп бирелгән полоса буенча бара, аннары 100 м төньяк-көнчыгышка таба Куйбышев тимер юлына бүлеп бирелгән полосаның көнчыгыш чиге буйлап, көньяк-көнчыгышка таба профильле автомобиль юлына бүлеп бирелгән полосаның көньяк-көнбатыш чиге буйлап уза, алга таба төньяк-көнчыгышка, әлеге автомобиль юлына бүлеп бирелгән полосаны кисеп үтеп, 50 м авыл хужалыгы жирләре буйлап, «Лениногорск урманчылыгы» Татарстан Республикасы дәүләт бюд-

жет учреждениеесең Лениногорск участок урманчылыгындагы 62 нче урман кварталының аерымланган кишәрлегенең төньяк-көнбатыш чиге буйлап 350 м, авыл хужалыгы жирләре буйлап 50 м, 62 нче урман кварталының аерымланган кишәрлегенең төньяк-көнбатыш чиге буйлап 850 м, күмәк бакчаларны һәм профильле автомобиль юлына бүлеп бирелгән полосаны кисеп үтеп, авыл хужалыгы жирләре буйлап 500 м уза, алга таба күмәк бакчалар буйлап 50 м төньяк-көнчыгышка таба һәм 150 м төньяк-көнбатышка таба, 100 м авыл хужалыгы жирләре буйлап бара, аннары көнбатышка таба 850 м күмәк бакчаларның төньяк чиге буйлап, профильле автомобиль юлына бүлеп бирелгән полосаны кисеп үтеп, 200 м авыл хужалыгы жирләре буйлап уза, алга таба төньякка 100 м авыл хужалыгы жирләре буйлап, 200 м сәнэгать объектының көнчыгыш чиге буйлап бара, аннары авыл хужалыгы жирләре буйлап төньяк-көнчыгышка таба 2,0 км, көньяк-көнчыгышка таба 100 м, төньяк-көнчыгышка таба 150 м бара, сәнэгать объектының көньяк-көнчыгыш һәм көнчыгыш чикләре буйлап 400 м уза, алга таба авыл хужалыгы жирләре буйлап 200 м төньяк-көнчыгышка таба, профильле автомобиль юлына бүлеп бирелгән полосаларны ике тапкыр кисеп үтеп, 400 м көнчыгышка таба, профильле автомобиль юлына бүлеп бирелгән полосаның көньяк чиге буйлап 50 м бара, аннары авыл хужалыгы жирләре буйлап, профильле автомобиль юлына бүлеп бирелгән полосаны һәм инешне кисеп үтеп, 450 м көнчыгышка таба, 400 м төньяк-көнчыгышка таба, 50 м сәнэгать объектының көньяк-көнчыгыш чиге буйлап, 50 м авыл хужалыгы жирләре буйлап профильле автомобиль юлына кадәр уза, алга таба 50 м төньяк-көнбатышка таба әлеге автомобиль юлына бүлеп бирелгән полосаның көнчыгыш чиге буйлап, 50 м төньяк-көнчыгышка таба Бөгелмә — Лениногорск автомобиль юлына бүлеп бирелгән полосаның көньяк-көнчыгыш чиге буйлап бара, аннары төньякка таба, әлеге автомобиль юлына бүлеп бирелгән полосаны кисеп үтеп, сынык сызык ясап, 100 м авыл хужалыгы жирләре буйлап, төньяк-көнбатышка таба 50 м буа буенча уза, алга таба, Камышлы елгасын кисеп үтеп, сынык сызык ясап, 1,9 км авыл хужалыгы жирләре буйлап бара, төньяк-көнчыгышка таба 600 м урман массивының төньяк-көнбатыш чиге буйлап, 100 м авыл хужалыгы жирләре буйлап уза, 150 м төньякка таба урман массивының көнбатыш чиге буйлап бара, алга таба урман массивы буйлап 100 м көньяк-көнбатышка таба бара, аннары авыл хужалыгы жирләре буйлап 350 м көньяк-көнбатышка таба, 200 м көнбатышка таба, 250 м төньякка таба һәм 100 м урман массивының көнбатыш чиге буйлап уза, аннары авыл хужалыгы жирләре буйлап, урман массивын һәм чокырны кисеп үтеп, сы-

нык сызык ясап, 600 м төньяк-көнбатышка таба, 150 м көньяк-көнбатышка таба, 150 м төньяк-көнбатышка таба, сынык сызык ясап, 450 м төньяк-көнчыгышка таба, сынык сызык ясап, 1,0 км көньяк-көнбатышка таба, урман массивларын һәм профильле автомобиль юлына бүлеп бирелгән полосаны кисеп үтеп, 800 м төньяк-көнбатышка таба «Лениногорск шәһәре» муниципаль берәмлеге, Писмән һәм Яңа Чыршылы авыл жирлекләре чикләре тоташкан урында Александровка поселогыннан 2,5 км көньякта урнашкан 39 нчы тоташу ноктасына кадәр бара.

«Лениногорск шәһәре» муниципаль берәмлеге чиге Яңа Чыршылы авыл жирлеге белән чиктәш жирдә «Лениногорск шәһәре» муниципаль берәмлеге, Яңа Чыршылы һәм Тимәш авыл жирлекләре чикләре тоташкан урында Тимәш авылыннан 1,8 км төньяк-көнчыгышта урнашкан 40 нчы тоташу ноктасыннан алып төньяк-көнчыгышка таба 100 м Куйбышев тимер юлына бүлеп бирелгән полоса буйлап, 100 м авыл хужалыгы жирләре буйлап, 50 м урман массивы буйлап, 100 м урман массивының төньяк-көнбатыш чиге буйлап, «Лениногорск урманчылыгы» Татарстан Республикасы дәүләт бюджет учреждениесенең Лениногорск участок урманчылыгындагы 49 нчы урман кварталының көньяк-көнчыгыш чиге буйлап 750 м, авыл хужалыгы жирләре буйлап 150 м, 49 нчы урман кварталының көньяк-көнчыгыш чиге буйлап 300 м, автомобиль юлына бүлеп бирелгән полосаны кисеп үтеп, 150 м авыл хужалыгы жирләре буйлап, 49 нчы, 39 нчы урман кварталларының көньяк-көнчыгыш чиге буйлап 1,3 км уза, алга таба төньякка сәнәгать объектының көнчыгыш чиге буйлап 250 м, «Лениногорск урманчылыгы» Татарстан Республикасы дәүләт бюджет учреждениесенең Зәй-Каратай участок урманчылыгындагы 73 нче, 74 нче урман кварталларының көнчыгыш чиге буйлап 500 м бара, аннары көнчыгышка таба авыл хужалыгы жирләре буйлап 1,1 км, «Лениногорск урманчылыгы» Татарстан Республикасы дәүләт бюджет учреждениесенең Лениногорск участок урманчылыгындагы 30 нчы урман кварталының көньяк чиге буйлап 300 м, авыл хужалыгы жирләре буйлап 200 м профильле автомобиль юлына кадәр уза, алга таба 200 м төньякка таба әлеге автомобиль юлы буйлап, төньяк-көнчыгышка таба 750 м авыл хужалыгы жирләре буйлап, 150 м урман массивының көньяк-көнчыгыш чиге буйлап бара, аннары авыл хужалыгы жирләре буйлап 50 м төньяк-көнчыгышка таба, Лениногорск — Азнакай автомобиль юлына бүлеп бирелгән полосаны кисеп үтеп, 250 м көньяк-көнчыгышка таба, 150 м төньяк-көнчыгышка таба уза, 100 м көнчыгышка таба 31 нче урман кварталының төньяк чиге буйлап бара, көньякка таба, сынык сызык ясап, 150 м сәнәгать объектының көнбатыш чиге буйлап, 100 м авыл

хужалыгы жирләре буйлап уза, алга таба көньяк-көнчыгышка 50 м урман массивы буйлап, 50 м авыл хужалыгы жирләре буйлап, 100 м урман массивы буйлап бара, көньяк-көнбатышка таба 50 м урман массивы буйлап, 50 м авыл хужалыгы жирләре буйлап, 50 м урман массивының төньяк-көнбатыш чиге буйлап уза, авыл хужалыгы жирләре буйлап 50 м көньяк-көнбатышка таба, 350 м көньяк-көнчыгышка таба, 200 м төньяк-көнчыгышка таба бара, аннары 100 м урман массивының көнчыгыш чиге буйлап уза, алга таба авыл хужалыгы жирләре буйлап 100 м төньяк-көнчыгышка таба, 50 м көньяк-көнчыгышка таба 39 нчы тоташу ноктасына кадәр бара.

«Лениногорск шәһәре» муниципаль берәмлеге чиге Тимәш авыл жирлеге белән чиктәш жирдә 41 нче тоташу ноктасынан алып төньяк-көнбатышка таба 950 м профильле автомобиль юлына бүлеп бирелгән полосаның көньяк-көнбатыш чиге буйлап, 200 м әлеге автомобиль юлына бүлеп бирелгән полоса буйлап, Лениногорск – Чирмешән һәм Әлмәт – Лениногорск автомобиль юлларына бүлеп бирелгән полосаларны кисеп үтеп, сынык сызык ясап, 350 м авыл хужалыгы жирләре буйлап уза, алга таба 350 м көнчыгышка таба авыл хужалыгы жирләре буйлап бара, аннары төньяк-көнчыгышка таба 100 м юл буе урман полосасының төньяк-көнбатыш чиге буйлап, 100 м авыл хужалыгы жирләре буйлап уза, алга таба төньяк-көнбатышка 600 м урман полосасының төньяк-көнчыгыш чиге буйлап, 200 м Куйбышев тимер юлы буйлап, 750 м урман полосасының төньяк-көнчыгыш чиге буйлап бара, аннары авыл хужалыгы жирләре буйлап 50 м төньяк-көнбатышка таба, 20 м төньяк-көнчыгышка таба 40 нчы тоташу ноктасына кадәр уза.

«Лениногорск муниципаль районы»
муниципаль берәмлегенә
һәм аның составындагы
муниципаль берәмлекләренә
территорияләре чикләрен билгеләү
һәм аларның статусы турында»
Татарстан Республикасы Законына
4 нче кушымта

**Лениногорск муниципаль районының
«Глазово авыл жирлеге» муниципаль берәмлеге
территориясе чигенәң картографик тасвирламасы**

Әлеге картографик тасвирлама «Глазово авыл жирлеге» муниципаль берәмлеге территориясе чигенәң карта-схемасын

(«Лениногорск муниципаль районы» муниципаль берәмлегенен һәм аның составындагы муниципаль берәмлекләрнең территорияләре чикләрен билгеләү һәм аларның статусы турында» Татарстан Республикасы Законына 1 нче кушымта) тасвирлаудан гыйбарәт.

Глазово авыл жирлеге Ивановка, Писмән, Сугышлы, Тимәш авыл жирлекләре һәм Самара өлкәсе белән чиктәш.

Глазово авыл жирлеге чиге Сугышлы авыл жирлеге белән чиктәш жирдә Глазово, Сугышлы авыл жирлекләре һәм Самара өлкәсе чикләре тоташкан урында Үрнәк-Күмәк авылынан 4,2 км көньяк-көнбатышта урнашкан 48 нче тоташу ноктасынан алып 700 м көнбатышка таба урман полосасының көньяк чиге буйлап уза, алга таба төньяк-көнчыгышка, урман полосасын һәм инешне кисеп үтеп, 300 м авыл хужалыгы жирләре буйлап, 1,5 км урман полосасының көньяк-көнчыгыш чиге буйлап, 100 м авыл хужалыгы жирләре буйлап, 800 м урман полосасының көньяк-көнчыгыш чиге буйлап, 150 м урман массивының көньяк-көнчыгыш чиге буйлап, 250 м урман полосасының көньяк-көнчыгыш чиге буйлап, урман массивын, инешне һәм «Лениногорск урманчылыгы» Татарстан Республикасы дәүләт бюджет учреждениесенен Лениногорск участок урманчылыгындагы 148 нче урман кварталының аерымланган кишәрлеген кисеп үтеп, 1,7 км авыл хужалыгы жирләре буйлап, 128 нче урман кварталының төньяк-көнбатыш чиге буйлап 100 м бара, аннары 126 нчы урман кварталының көньяк һәм көньяк-көнбатыш чикләре буйлап, сынык сызык ясап, 1,4 км төньяк-көнбатышка таба уза, алга таба 300 м көнбатышка таба авыл хужалыгы жирләре буйлап бара, аннары 126 нчы урман кварталының көньяк-көнбатыш чиге буйлап 150 м көньяк-көнбатышка таба һәм 50 м төньяк-көнбатышка таба, 150 м авыл хужалыгы жирләре буйлап уза, алга таба 126 нчы урман кварталының көньяк-көнбатыш чиге буйлап 100 м төньяк-көнбатышка таба, төньяк-көнбатыш чиге буйлап 150 м көньяк-көнчыгышка таба бара, аннары 150 м төньяк-көнчыгышка таба авыл хужалыгы жирләре буйлап уза, алга таба төньякка 126 нчы урман кварталының төньяк-көнбатыш чиге буйлап 500 м, авыл хужалыгы жирләре буйлап 100 м һәм көнчыгышка таба 50 м бара, аннары көньяк-көнчыгышка таба 126 нчы урман кварталының төньяк һәм төньяк-көнчыгыш чикләре буйлап, сынык сызык ясап, 1,2 км, авыл хужалыгы жирләре буйлап 100 м уза, алга таба төньяк-көнчыгышка 127 нче урман кварталының төньяк-көнбатыш чиге буйлап 200 м, авыл хужалыгы жирләре буйлап 100 м бара, 147 нче урман кварталының аерымланган кишәрлегенен төньяк-көнбатыш чиге буйлап 650 м, Сугышлы – Глазово автомобиль

юлына һәм профильле автомобиль юлына бүлеп бирелгән полосаларны кисеп үтеп, 1,0 км авыл хужалыгы жирләре буйлап, 97 нче урман кварталының төньяк-көнбатыш чиге буйлап 450 м уза, аннары төньяк-көнбатышка таба авыл хужалыгы жирләре буйлап 200 м, 96 нчы урман кварталының көньяк-көнбатыш чиге буйлап 200 м бара, алга таба авыл хужалыгы жирләре буйлап, сынык сызык ясап, 750 м төньяк-көнбатышка таба, 300 м төньяк-көнчыгышка таба, 100 м көньяк-көнчыгышка таба уза, 96 нчы урман кварталының төньяк-көнбатыш чиге буйлап 50 м, авыл хужалыгы жирләре буйлап 150 м бара, аннары төньяк-көнчыгышка таба 96 нчы урман кварталының төньяк-көнбатыш чиге буйлап 100 м, авыл хужалыгы жирләре буйлап 200 м һәм 96 нчы урман кварталының төньяк-көнбатыш чиге буйлап 50 м уза, авыл хужалыгы жирләре буйлап 200 м, 96 нчы урман кварталының төньяк-көнбатыш чиге буйлап 250 м бара, алга таба авыл хужалыгы жирләре буйлап 350 м төньяк-көнчыгышка таба, 200 м көньяк-көнчыгышка таба, 250 м төньяк-көнчыгышка таба, 350 м төньяк-көнбатышка таба, 350 м көньяк-көнбатышка таба, 550 м төньяк-көнбатышка таба уза, аннары 83 нче урман кварталының көнбатыш чиге буйлап 150 м көнчыгышка таба, 100 м төньяк-көнбатышка таба бара, алга таба төньяк-көнбатышка, авыл хужалыгы жирләре буйлап, сынык сызык ясап, 250 м, 83 нче урман кварталының көнбатыш чиге буйлап 600 м, авыл хужалыгы жирләре буйлап, сынык сызык ясап, 550 м уза, аннары төньякка таба 73 нче урман кварталының көнбатыш чиге буйлап 150 м, авыл хужалыгы жирләре буйлап 100 м бара, алга таба төньяк-көнчыгышка 73 нче урман кварталының төньяк-көнбатыш чиге буйлап 150 м, авыл хужалыгы жирләре буйлап 100 м уза, 73 нче урман кварталының төньяк-көнбатыш чиге буйлап 150 м, сәнәгать объектын һәм профильле автомобиль юлына бүлеп бирелгән полосаны кисеп үтеп, авыл хужалыгы жирләре буйлап 150 м, 73 нче, 64 нче урман кварталларының төньяк-көнбатыш чиге буйлап 800 м, авыл хужалыгы жирләре буйлап 50 м бара, 64 нче урман кварталының төньяк-көнбатыш чиге буйлап 50 м, авыл хужалыгы жирләре буйлап 50 м уза, 64 нче урман кварталының төньяк-көнбатыш чиге буйлап 100 м, профильле автомобиль юлына бүлеп бирелгән полосаны кисеп үтеп, авыл хужалыгы жирләре буйлап 200 м, 64 нче урман кварталының төньяк-көнбатыш чиге буйлап 350 м бара, аннары 250 м төньяк-көнбатышка таба авыл хужалыгы жирләре буйлап, 64 нче урман кварталының төньяк-көнбатыш чиге буйлап 150 м төньяк-көнбатышка таба һәм 50 м төньяк-көнчыгышка таба, 150 м авыл хужалыгы жирләре буйлап Глазово, Сугышлы һәм Тимәш авыл жирлекләре чикләре тоташкан урында Савоч-

кино авылыннан 3,0 км төньяк-көнбатышта Тимәш авылының көньяк-көнбатыш чигендә урнашкан 43 нче тоташу ноктасына кадәр уза.

Глазово авыл жирлегенә чиге Тимәш авыл жирлегенә белән чиктәш жирдә 43 нче тоташу ноктасыннан алып авыл хужалыгы жирләре буйлап 150 м көньяк-көнчыгышка таба, 200 м төньяк-көнчыгышка таба уза, алга таба 150 м төньякка таба күмәк бакчаларның көнбатыш чиге буйлап бара, аннары күмәк бакчалар буйлап 20 м төньяк-көнчыгышка таба, 200 м көньяк-көнчыгышка таба уза, «Лениногорск урманчылыгы» Татарстан Республикасы дәүләт бюджет учреждениесенә Лениногорск участка урманчылыгындагы 37 нче урман кварталының аерымланган кишәрлегенә көньяк-көнбатыш чиге буйлап 50 м, авыл хужалыгы жирләре буйлап 100 м, 65 нче урман кварталының төньяк-көнчыгыш чиге буйлап 1,1 км бара, алга таба авыл хужалыгы жирләре буйлап 30 м көньяк-көнчыгышка таба, 200 м төньяк-көнчыгышка таба, 38 нче урман кварталының аерымланган кишәрлегенә көньяк-көнчыгыш чиге буйлап 100 м, сәнәгать объектын кисеп үтеп, авыл хужалыгы жирләре буйлап 150 м, 38 нче урман кварталының аерымланган кишәрлегенә көньяк-көнчыгыш чиге буйлап 200 м, сәнәгать объектның көньяк-көнчыгыш чиге буйлап 50 м, авыл хужалыгы жирләре буйлап 400 м һәм 66 нчы урман кварталының төньяк-көнбатыш чиге буйлап 250 м уза, аннары, сынык сызык ясап, 250 м көнчыгышка таба авыл хужалыгы жирләре буйлап бара, алга таба төньяк-көнчыгышка 66 нчы урман кварталының төньяк-көнбатыш чиге буйлап 200 м, күмәк бакчаларның көньяк-көнчыгыш чиге буйлап 300 м, күмәк бакчалар буйлап 50 м һәм күмәк бакчаларның көньяк-көнчыгыш чиге буйлап 150 м Глазово, Тимәш һәм Писмән авыл жирлекләре чикләре тоташкан урында Савочкино авылыннан 1,4 км төньякта урнашкан 42 нче тоташу ноктасына кадәр уза.

Глазово авыл жирлегенә чиге Писмән авыл жирлегенә белән чиктәш жирдә 42 нче тоташу ноктасыннан алып авыл хужалыгы жирләре буйлап 1,0 км көньякка таба, 50 м көньяк-көнбатышка таба, «Лениногорск урманчылыгы» Татарстан Республикасы дәүләт бюджет учреждениесенә Лениногорск участка урманчылыгындагы 67 нче урман кварталы буйлап 200 м, авыл хужалыгы жирләре буйлап 50 м, 67 нче урман кварталы буйлап 200 м, авыл хужалыгы жирләре буйлап 200 м һәм 67 нче урман кварталының көньяк-көнчыгыш чиге буйлап 600 м, авыл хужалыгы жирләре буйлап, сынык сызык ясап, 250 м көнбатышка таба, 150 м көньяк-көнчыгышка таба бара, көньяк-көнбатышка таба 74 нче урман кварталының көньяк-көнчыгыш чиге буйлап 350 м, авыл хужалыгы жирләре буйлап 450 м уза, алга таба 84 нче урман

кварталының көньяк-көнчыгыш чиге буйлап 100 м көньяк-көнбатышка таба, 50 м көнбатышка таба бара, аннары авыл хужалыгы жирлэре буйлап 50 м көнбатышка таба, 250 м көньяк-көнбатышка таба уза, алга таба 84 нче урман кварталының көньяк-көнчыгыш чиге буйлап 50 м көньяк-көнбатышка таба, 150 м төньяк-көнбатышка таба бара, аннары 600 м көньяк-көнбатышка таба авыл хужалыгы жирлэре буйлап уза, төньяк-көнбатышка таба 98 нче урман кварталының көнчыгыш чиге буйлап 50 м, авыл хужалыгы жирлэре буйлап 150 м бара, алга таба 98 нче урман кварталының көнчыгыш чиге буйлап 100 м көньякка таба уза, аннары авыл хужалыгы жирлэре буйлап 150 м көньяк-көнчыгышка таба, 350 м көньяк-көнбатышка таба бара, алга таба 800 м көньякка таба 98 нче, 107 нче урман кварталларының көнчыгыш чиге буйлап уза, аннары авыл хужалыгы жирлэре буйлап, Дынгыз инешен кисеп үтеп, 400 м көнбатышка таба, сынык сызык ясап, 500 м төньяк-көнчыгышка таба бара, 99 нчы урман кварталының төньяк-көнбатыш чиге буйлап, сынык сызык ясап, 150 м уза, алга таба авыл хужалыгы жирлэре буйлап 150 м төньяк-көнбатышка таба, 200 м төньяк-көнчыгышка таба бара, аннары төньяк-көнчыгышка таба 99 нчы, 85 нче урман кварталларының төньяк-көнбатыш чиге буйлап 950 м, авыл хужалыгы жирлэре буйлап 300 м уза, 85 нче урман кварталының төньяк-көнбатыш чиге буйлап 400 м, авыл хужалыгы жирлэре буйлап 50 м бара, 85 нче, 75 нче урман кварталларының төньяк-көнбатыш чиге буйлап 1,9 км уза, алга таба 75 нче урман кварталының төньяк-көнчыгыш чиге буйлап 400 м көньяк-көнчыгышка таба, көнчыгыш чиге буйлап 400 м көньякка таба бара, аннары 650 м көньяк-көнбатышка таба авыл хужалыгы жирлэре буйлап уза, алга таба 86 нчы урман кварталының төньяк-көнчыгыш чиге буйлап 30 м көньяк-көнбатышка таба һәм 100 м көнчыгышка таба бара, авыл хужалыгы жирлэре буйлап 50 м, 86 нчы урман кварталының төньяк-көнчыгыш чиге буйлап 100 м, урман массивының көньяк чиге буйлап 50 м уза, аннары 86 нчы урман кварталының төньяк-көнчыгыш чиге буйлап 50 м көнчыгышка таба һәм көнчыгыш чиге буйлап 100 м көньякка таба, авыл хужалыгы жирлэре буйлап 250 м бара, алга таба көньяк-көнчыгышка 87 нче урман кварталының төньяк чиге буйлап 200 м, авыл хужалыгы жирлэре буйлап 150 м һәм 87 нче, 101 нче урман кварталлары буйлап 1,2 км Глазово, Писмән һәм Ивановка авыл жирлеклэре чиклэре тоташкан урында Ивановка авылыннан 1,5 км төньяк-көнбатышта урнашкан 50 нче тоташу ноктасына кадәр уза.

Глазово авыл жирлеге чиге Ивановка авыл жирлеге белән чиктәш жирдә 50 нче тоташу ноктасыннан алып авыл хужалыгы

жирләре буйлап 1,9 км көньяк-көнбатышка таба, инешне һәм текә ярны кисеп үтеп, 250 м көньяк-көнчыгышка таба, профильле автомобиль юлына бүлеп бирелгән полосаны һәм Боровка елгасын кисеп үтеп, 350 м көньяк-көнбатышка таба, «Лениногорск урманчылыгы» Татарстан Республикасы дәүләт бюджет учреждениесенең Лениногорск участок урманчылыгындагы 114 нче урман кварталы буйлап 250 м уза, аннары 350 м көнбатышка таба авыл хужалыгы жирләре буйлап бара, алга таба урман массивының көньяк-көнчыгыш чиге буйлап 100 м көньяк-көнбатышка таба, көнчыгыш чиге буйлап 300 м көньякка таба, төньяк чиге буйлап 250 м төньяк-көнчыгышка таба уза, аннары 150 м көнчыгышка таба авыл хужалыгы жирләре буйлап бара, алга таба 114 нче урман кварталы буйлап 50 м көньяк-көнчыгышка таба, 300 м төньяк-көнчыгышка таба уза, аннары 114 нче урман кварталының төньяк-көнчыгыш чиге буйлап 100 м көньяк-көнчыгышка таба, 100 м төньяк-көнчыгышка таба, 100 м көньяк-көнчыгышка таба, 100 м көньяк-көнбатышка таба бара, алга таба 150 м көньяк-көнчыгышка таба авыл хужалыгы жирләре буйлап уза, аннары 114 нче урман кварталының төньяк-көнчыгыш чиге буйлап 150 м төньяк-көнчыгышка таба, 150 м көньяк-көнчыгышка таба бара, алга таба 200 м көньяк-көнбатышка таба авыл хужалыгы жирләре буйлап уза, аннары көньяк-көнчыгышка таба 120 нче урман кварталының төньяк-көнчыгыш чиге буйлап 150 м, авыл хужалыгы жирләре буйлап 300 м һәм 300 м көньякка таба бара, алга таба 120 нче урман кварталының көнчыгыш чиге буйлап 50 м көньякка таба, көньяк-көнчыгыш чиге буйлап 50 м көньяк-көнбатышка таба уза, аннары 350 м көньякка таба авыл хужалыгы жирләре буйлап бара, алга таба 125 нче урман кварталының төньяк чиге буйлап 350 м көнчыгышка таба һәм төньяк-көнчыгыш чиге буйлап 450 м көньяк-көнчыгышка таба уза, аннары авыл хужалыгы жирләре буйлап 50 м көньяк-көнчыгышка таба, 100 м көньяк-көнбатышка таба, 125 нче урман кварталының көньяк-көнчыгыш чиге буйлап 30 м Вязовка елгасына кадәр бара, әлеге елга агымы буенча 750 м өскә таба уза, алга таба 40 м көньяк-көнбатышка таба, яр буе агач-куак полосасын кисеп үтеп, авыл хужалыгы жирләре буйлап Глазово, Ивановка авыл жирлекләре һәм Самара өлкәсе чикләре тоташкан урында Ивановка авылынан 3,0 км көньякта урнашкан 49 нчы тоташу ноктасына кадәр бара.

Глазово авыл жирлеге чиге Самара өлкәсе белән чиктәш жирдә 49 нчы тоташу ноктасыннан алып Татарстан Республикасы административ чиге буйлап 48 нче тоташу ноктасына кадәр уза.

«Лениногорск муниципаль районы»
муниципаль берәмлегенең
һәм аның составындагы
муниципаль берәмлекләрнең
территорияләре чикләрен билгеләү
һәм аларның статусы турында»
Татарстан Республикасы Законына
5 нче кушымта

**Лениногорск муниципаль районының
«Зэй-Каратай авыл җирлеге» муниципаль берәмлеге
территориясе чигенең картографик тасвирламасы**

Әлеге картографик тасвирлама «Зэй-Каратай авыл җирлеге» муниципаль берәмлеге территориясе чигенең карта-схемасын («Лениногорск муниципаль районы» муниципаль берәмлегенең һәм аның составындагы муниципаль берәмлекләрнең территорияләре чикләрен билгеләү һәм аларның статусы турында» Татарстан Республикасы Законына 1 нче кушымта) тасвирлаудан гыйбарәт.

Зэй-Каратай авыл җирлеге Куакбаш, Яңа Чыршылы авыл җирлекләре, Әлмәт һәм Бөгелмә муниципаль районнары белән чиктәш.

Зэй-Каратай авыл җирлеге чиге Әлмәт муниципаль районы белән чиктәш җирдә Зэй-Каратай, Куакбаш авыл җирлекләре һәм Әлмәт муниципаль районы чикләре тоташкан урында Сходнево-Чертанла авылыннан 2,5 км төньяк-көнчыгышта урнашкан 34 нче тоташу ноктасыннан алып Лениногорск муниципаль районы чиге буйлап Зэй-Каратай авыл җирлеге, Әлмәт һәм Бөгелмә муниципаль районнары чикләре тоташкан урында Үзбәк авылыннан 1,8 км төньяк-көнчыгышта урнашкан 35 нче (76 нчы) тоташу ноктасына кадәр уза.

Зэй-Каратай авыл җирлеге чиге Бөгелмә муниципаль районы белән чиктәш җирдә 35 нче (76 нчы) тоташу ноктасыннан алып Лениногорск муниципаль районы чиге буйлап Зэй-Каратай, Яңа Чыршылы авыл җирлекләре һәм Бөгелмә муниципаль районы чикләре тоташкан урында Александровка поселогыннан 2,0 км төньякта урнашкан 36 нчы тоташу ноктасына кадәр уза.

Зэй-Каратай авыл җирлеге чиге Яңа Чыршылы авыл җирлеге белән чиктәш җирдә 36 нчы тоташу ноктасыннан алып көнбатышка таба «Лениногорск урманчылыгы» Татарстан Республикасы дәүләт бюджет учреждениесенең Зэй-Каратай участок урманчылыгындагы 47 нче урман кварталының төньяк чиге буйлап 50 м, авыл хужалыгы җирләре буйлап 300 м, ур-

ман полосасының көньяк чиге буйлап 350 м уза, алга таба авыл хужалыгы жирлэре буйлап, сэнэгать объектын кисеп үтеп, 1,4 км көньяк-көнбатышка таба, 500 м төньяк-көнбатышка таба, 1,3 км көньяк-көнбатышка таба һәм сэнэгать объектының көньяк-көнчыгыш чиге буйлап 50 м бара, аннары төньяк-көнбатышка таба 96 нчы урман кварталының аерымланган кишәрлегенен көньяк-көнбатыш чиге буйлап 100 м, профильле автомобиль юлына бүлеп бирелгән полосаны кисеп үтеп, авыл хужалыгы жирлэре буйлап 300 м, 103 нче урман кварталының аерымланган кишәрлегенен төньяк чиге буйлап 200 м, авыл хужалыгы жирлэре буйлап 100 м һәм 103 нче урман кварталының аерымланган кишәрлеге буйлап 200 м уза, алга таба авыл хужалыгы жирлэре буйлап 250 м көньяк-көнбатышка таба, профильле автомобиль юлына бүлеп бирелгән полосаны кисеп үтеп, 250 м төньяк-көнбатышка таба, 46 нчы урман кварталының көньяк чиге буйлап 350 м, авыл хужалыгы жирлэре буйлап 1,5 км, сэнэгать объектының көньяк чиге буйлап 50 м бара, Әлмэт – Лениногорск автомобиль юлына һәм профильле автомобиль юлына бүлеп бирелгән полосаларны кисеп үтеп, 1,6 км авыл хужалыгы жирлэре буйлап, 100 м урман полосасының төньяк чиге буйлап, сусаклагычны һәм дамбаны кисеп үтеп, 300 м авыл хужалыгы жирлэре буйлап, 300 м сэнэгать объектының көньяк чиге буйлап, 300 м авыл хужалыгы жирлэре буйлап, 50 м сэнэгать объектының көньяк-көнбатыш чиге буйлап, 350 м авыл хужалыгы жирлэре буйлап, 450 м Куйбышев тимер юлына бүлеп бирелгән полоса буенча, 20 м Зэй-Каратай – Алешкино – Сергеевка автомобиль юлына бүлеп бирелгән полоса буенча Зэй-Каратай, Яңа Чыршылы һәм Куакбаш авыл жирлекләре чикләре тоташкан урында Алешкино авылыннан 1,9 км төньяк-көнчыгышта урнашкан 33 нче тоташу ноктасына кадәр уза.

Зэй-Каратай авыл жирлеге чиге Куакбаш авыл жирлеге белән чиктәш жирдә 33 нче тоташу ноктасыннан алып 5,2 км төньяк-көнбатышка таба, «Әлмэт – Лениногорск» – Яңа Суркино автомобиль юлына бүлеп бирелгән полосаны кисеп үтеп, Куйбышев тимер юлына бүлеп бирелгән полосаның көньяк-көнбатыш чиге буйлап 34 нче тоташу ноктасына кадәр уза.

«Лениногорск муниципаль районы»
муниципаль берәмлегенә
һәм аның составындагы
муниципаль берәмлекләрнең
территорияләре чикләрен билгеләү
һәм аларның статусы турында»
Татарстан Республикасы Законына
6 нчы кушымта

**Лениногорск муниципаль районының
«Зеленая Роцца авыл жирлегә» муниципаль берәмлеге
территориясә чигенә картографик тасвирламасы**

Әлеге картографик тасвирлама «Зеленая Роцца авыл жирлегә» муниципаль берәмлеге территориясә чигенә карта-схемасын («Лениногорск муниципаль районы» муниципаль берәмлегенә һәм аның составындагы муниципаль берәмлекләрнең территорияләре чикләрен билгеләү һәм аларның статусы турында» Татарстан Республикасы Законына 1 нче кушымта) тасвирлаудан гыйбарәт.

Зеленая Роцца авыл жирлегә Яңа Иштирәк, Иске Шөгәр, Туктар Урдасы авыл жирлекләре һәм Самара өлкәсә белән чиктәш.

Зеленая Роцца авыл жирлегә чиге Туктар Урдасы авыл жирлегә белән чиктәш жирдә Зеленая Роцца, Туктар Урдасы һәм Иске Шөгәр авыл жирлекләре чикләре тоташкан урында Спиридоновка авылыннан 1,8 км төньяк-көнчыгышта урнашкан 26 нчы тоташу ноктасыннан алып «Лениногорск урманчылыгы» Татарстан Республикасы дәүләт бюджет учреждениесенә Шөгәр участок урманчылыгындагы 94 нче урман кварталының көнбатыш чиге буйлап 500 м көньяк-көнчыгышка таба һәм 200 м көньяк-көнбатышка таба уза, алга таба көньяк-көнбатышка 101 нче урман кварталының төньяк чиге буйлап 150 м, урман полосасының көньяк-көнчыгыш чиге буйлап 100 м бара, 101 нче урман кварталының төньяк чиге буйлап 150 м көньяк-көнбатышка таба, 300 м төньяк-көнбатышка таба, 50 м авыл хужалыгы жирләре буйлап уза, аннары 101 нче урман кварталының төньяк чиге буйлап 100 м төньяк-көнбатышка таба, көньяк-көнбатышка таба 300 м төньяк-көнбатыш чиге буйлап һәм 300 м көнбатыш чиге буйлап, көньяк-көнчыгышка таба 350 м көнбатыш чиге буйлап, 50 м сәнәгать объектының көньяк-көнчыгыш чиге буйлап, 30 м авыл хужалыгы жирләре буйлап һәм 101 нче урман кварталының көнбатыш чиге буйлап 100 м бара, алга таба авыл хужалыгы жирләре буйлап 300 м көньяк-көнбатышка таба һәм

250 м көньякка таба, 104 нче урман кварталының көнбатыш чиге буйлап 100 м, авыл хужалыгы жирләрә буйлап 100 м һәм 104 нче урман кварталының көнбатыш чиге буйлап 250 м уза, аннары авыл хужалыгы жирләрә буйлап 200 м көньяк-көнчыгышка таба, 200 м көньяк-көнбатышка таба, 400 м көньяк-көнчыгышка таба, 112 нче урман кварталының көньяк-көнбатыш чиге буйлап 250 м, авыл хужалыгы жирләрә буйлап 50 м һәм 112 нче урман кварталының көньяк-көнбатыш чиге буйлап 40 м бара, алга таба көньяк-көнбатышка 100 м авыл хужалыгы жирләрә буйлап, 150 м урман массивы буйлап, 40 м авыл хужалыгы жирләрә буйлап Шушма елгасына кадәр уза, әлеге елга агымы буенча 1,0 км аска таба инешкә кадәр бара, аның агымы буенча 1,6 км өскә таба, «Иске Шөгәр — Зеленая Роцца — Клявлино» — Туктар Урдаласы автомобиль юлына бүлеп бирелгән полосаны кисеп үтеп, 93 нче урман кварталына кадәр уза, аннары көньяк-көнчыгышка таба 93 нче урман кварталының төньяк-көнчыгыш чиге буйлап 400 м бара, авыл хужалыгы жирләрә буйлап 100 м, 93 нче урман кварталының төньяк-көнчыгыш чиге буйлап 400 м уза, алга таба 150 м көньякка таба авыл хужалыгы жирләрә буйлап бара, аннары көньяк-көнбатышка таба 93 нче урман кварталының көньяк-көнчыгыш чиге буйлап 350 м, авыл хужалыгы жирләрә буйлап 500 м һәм 93 нче урман кварталының көньяк-көнчыгыш чиге буйлап 250 м уза, алга таба 100 м көньяк-көнчыгышка таба, яр буе агач-куак полосасын кисеп үтеп, авыл хужалыгы жирләрә буйлап Зеленая Роцца, Туктар Урдаласы авыл жирлекләрә һәм Самара өлкәсе чикләрә тоташкан урында Туктар Урдаласы авылынан 3,2 км көнбатышта Зирекле елгасында урнашкан 25 нче тоташу ноктасына кадәр бара.

Зеленая Роцца авыл жирлеге чиге Иске Шөгәр авыл жирлеге белән чиктәш жирдә Зеленая Роцца, Иске Шөгәр һәм Яңа Иштирәк авыл жирлекләрә чикләрә тоташкан урында Зеленая Роцца авылынан 200 м төньякта Шушма елгасында урнашкан 23 нче тоташу ноктасынан алып авыл хужалыгы жирләрә буйлап, сынык сызык ясап, 2,0 км төньяк-көнчыгышка таба, 350 м көньяк-көнчыгышка таба, 550 м урман полосасының төньяк-көнчыгыш чиге буйлап, Иске Шөгәр — Зеленая Роцца — Клявлино автомобиль юлына бүлеп бирелгән полосаны кисеп үтеп, 100 м авыл хужалыгы жирләрә буйлап, 1,3 км урман полосасының төньяк-көнчыгыш чиге буйлап, 200 м авыл хужалыгы жирләрә буйлап, 150 м урман полосасының төньяк-көнчыгыш чиге буйлап, 100 м авыл хужалыгы жирләрә буйлап, 150 м урман полосасының төньяк-көнчыгыш чиге буйлап, 650 м авыл хужалыгы жирләрә буйлап 26 нчы тоташу ноктасына кадәр уза.

Зеленая Роща авыл жирлеге чиге Яңа Иштирәк авыл жирлеге белән чиктәш жирдә 23 нче тоташу ноктасыннан алып Шушма елгасы агымы буенча 200 м өскә таба Холодная елгасы тамагына кадәр уза, аның агымы буенча 1,3 км өскә таба бара, инеш агымы буенча 800 м өскә таба, Зеленая Роща – Иске Иштирәк автомобиль юлына бүлеп бирелгән полосаны кисеп үтеп, Холодная елгасына кадәр уза, Холодная елгасы агымы буенча 1,5 км өскә таба бара, инеш агымы буенча 3,2 км өскә таба «Лениногорск урманчылыгы» Татарстан Республикасы дәүләт бюджет учреждениесенең Шөгәр участок урманчылыгындагы 83 нче урман кварталына кадәр уза, аннары көньяк-көнбатышка таба 150 м әлеге урман кварталының көнчыгыш чиге буйлап, 100 м авыл хужалыгы жирләре буйлап бара, алга таба 83 нче урман кварталының көнчыгыш чиге буйлап 200 м көньяк-көнбатышка таба, 100 м көньяк-көнчыгышка таба, 50 м авыл хужалыгы жирләре буйлап һәм 83 нче урман кварталының көнчыгыш чиге буйлап 100 м уза, аннары төньяк-көнчыгышка таба 50 м авыл хужалыгы жирләре буйлап, 83 нче, 84 нче урман кварталларының көнчыгыш һәм төньяк-көнбатыш чикләре буйлап 300 м бара, алга таба 200 м көньяк-көнчыгышка таба 84 нче урман кварталының төньяк-көнбатыш чиге буйлап уза, аннары төньяк-көнчыгышка таба 50 м авыл хужалыгы жирләре буйлап, 84 нче, 85 нче урман кварталларының төньяк-көнбатыш чиге буйлап 1,1 км бара, 100 м урман массивының көньяк-көнчыгыш чиге буйлап, 40 м авыл хужалыгы жирләре буйлап, 85 нче урман кварталының төньяк-көнбатыш чиге буйлап 100 м уза, алга таба авыл хужалыгы жирләре буйлап 100 м төньяк-көнчыгышка таба, 300 м көнчыгышка таба, 50 м көньяк-көнчыгышка таба, 85 нче урман кварталының төньяк-көнчыгыш чиге буйлап 350 м бара, аннары көньяк-көнбатышка таба 700 м авыл хужалыгы жирләре буйлап, 85 нче урман кварталының көньяк-көнчыгыш чиге буйлап 50 м, авыл хужалыгы жирләре буйлап 650 м уза, 85 нче урман кварталының көньяк-көнчыгыш чиге буйлап 450 м, авыл хужалыгы жирләре буйлап 100 м һәм 88 нче урман кварталының көнчыгыш чиге буйлап 600 м бара, алга таба көньяк-көнчыгышка авыл хужалыгы жирләре буйлап 150 м, 88 нче урман кварталының көнчыгыш чиге буйлап 50 м уза, аннары 88 нче урман кварталының көнчыгыш чиге буйлап 50 м көньяк-көнчыгышка таба, 150 м көньякка таба, 50 м авыл хужалыгы жирләре буйлап һәм 88 нче урман кварталының көнчыгыш чиге буйлап 100 м бара, алга таба авыл хужалыгы жирләре буйлап 50 м көньякка таба, 150 м көнбатышка таба, 200 м төньяк-көнбатышка таба уза, аннары 88 нче урман кварталының көньяк һәм көньяк-көнбатыш чикләре буйлап

650 м көнбатышка таба, көнбатыш чиге буйлап 20 м төньякка таба бара, алга таба авыл хужалыгы жирлөре буйлап 100 м төньякка таба, 20 м көнчыгышка таба уза, аннары 88 нче урман кварталының көнбатыш чиге буйлап 100 м көнчыгышка таба, 100 м төньякка таба бара, 15 нче урман кварталының аерымланган кишәрлегенең көнчыгыш чиге буйлап 100 м уза, алга таба 88 нче урман кварталының көнбатыш чиге буйлап 300 м төньяк-көнчыгышка таба, 150 м төньяк-көнбатышка таба бара, аннары көньяк-көнбатышка таба авыл хужалыгы жирлөре буйлап 150 м, 88 нче урман кварталының көнбатыш чиге буйлап 50 м, авыл хужалыгы жирлөре буйлап 50 м һәм 88 нче, 87 нче урман кварталларының көнбатыш һәм көньяк-көнчыгыш чикләре буйлап 600 м уза, алга таба 87 нче урман кварталының көньяк чиге буйлап 300 м көнбатышка таба, көньяк-көнбатыш чиге буйлап 200 м төньякка таба, 250 м көнбатышка таба һәм 200 м төньяк-көнбатышка таба, 150 м авыл хужалыгы жирлөре буйлап бара, аннары 650 м көньяк-көнбатышка таба 86 нчы урман кварталының көньяк-көнчыгыш чиге буйлап уза, алга таба, сынык сызык ясап, 850 м көнчыгышка таба авыл хужалыгы жирлөре буйлап Зеленая Роцца, Яңа Иштирәк авыл жирлекләре һәм Самара өлкәсе чикләре тоташкан урында Чиялетау авылынан 3,6 км көньяк-көнчыгышта урнашкан 24 нче тоташу ноктасына кадәр бара.

Зеленая Роцца авыл жирлеге чиге Самара өлкәсе белән чиктәш жирдә 24 нче тоташу ноктасыннан алып Татарстан Республикасы административ чиге буйлап 25 нче тоташу ноктасына кадәр уза.

«Лениногорск муниципаль районы»
муниципаль берәмлегенең
һәм аның составындагы
муниципаль берәмлекләрнең
территорияләре чикләрен билгеләү
һәм аларның статусы турында»
Татарстан Республикасы Законына
7 нче кушымта

Лениногорск муниципаль районының
«Ивановка авыл жирлеге» муниципаль берәмлеге
территориясе чигенең картографик тасвирламасы

Элеге картографик тасвирлама «Ивановка авыл жирлеге» муниципаль берәмлеге территориясе чигенең карта-схемасын («Лениногорск муниципаль районы» муниципаль берәмлегенең

һәм аның составындагы муниципаль берәмлекләрнең территорияләре чикләрен билгеләү һәм аларның статусы турында» Татарстан Республикасы Законына 1 нче кушымта) тасвирлаудан гыйбарәт.

Ивановка авыл жирлеген Глазово, Писмән авыл жирлекләре, Бөгелмә муниципаль районы һәм Самара өлкәсә белән чиктәш.

Ивановка авыл жирлегенә чиге Глазово авыл жирлегенә белән чиктәш жирдә Ивановка, Глазово һәм Писмән авыл жирлекләре чикләре тоташкан урында Ивановка авылынан 1,5 км төньяк-көнбатышта урнашкан 50 нче тоташу ноктасынан алып авыл хужалыгы жирләре буйлап 1,9 км көньяк-көнбатышка таба, инешне һәм текә ярны кисеп үтеп, 250 м көньяк-көнчыгышка таба, профильне автомобиль юлына бүлеп бирелгән полосаны һәм Боровка елгасын кисеп үтеп, 350 м көньяк-көнбатышка таба, «Лениногорск урманчылыгы» Татарстан Республикасы дәүләт бюджет учреждениесенең Лениногорск участок урманчылыгындагы 114 нче урман кварталы буйлап 250 м уза, аннары 350 м көнбатышка таба авыл хужалыгы жирләре буйлап бара, алга таба урман массивының көньяк-көнчыгыш чиге буйлап 100 м көньяк-көнбатышка таба, көнчыгыш чиге буйлап 300 м көньякка таба, төньяк чиге буйлап 250 м төньяк-көнчыгышка таба уза, аннары 150 м көнчыгышка таба авыл хужалыгы жирләре буйлап бара, алга таба 114 нче урман кварталы буйлап 50 м көньяк-көнчыгышка таба, 300 м төньяк-көнчыгышка таба уза, аннары 114 нче урман кварталының төньяк-көнчыгыш чиге буйлап 100 м көньяк-көнчыгышка таба, 100 м төньяк-көнчыгышка таба, 100 м көньяк-көнчыгышка таба, 100 м көньяк-көнбатышка таба бара, алга таба 150 м көньяк-көнчыгышка таба авыл хужалыгы жирләре буйлап уза, аннары 114 нче урман кварталының төньяк-көнчыгыш чиге буйлап 150 м төньяк-көнчыгышка таба, 150 м көньяк-көнчыгышка таба бара, алга таба 200 м көньяк-көнбатышка таба авыл хужалыгы жирләре буйлап уза, аннары көньяк-көнчыгышка таба 120 нче урман кварталының төньяк-көнчыгыш чиге буйлап 150 м, авыл хужалыгы жирләре буйлап 300 м һәм 300 м көньякка таба бара, алга таба 120 нче урман кварталының көнчыгыш чиге буйлап 50 м көньякка таба, көньяк-көнчыгыш чиге буйлап 50 м көньяк-көнбатышка таба уза, аннары 350 м көньякка таба авыл хужалыгы жирләре буйлап бара, алга таба 125 нче урман кварталының төньяк чиге буйлап 350 м көнчыгышка таба һәм төньяк-көнчыгыш чиге буйлап 450 м көньяк-көнчыгышка таба уза, аннары авыл хужалыгы жирләре буйлап 50 м көньяк-көнчыгышка таба, 100 м көньяк-көнбатышка таба, 125 нче урман кварталының көньяк-көнчыгыш чиге буйлап 30 м Вязовка елгасына кадәр бара, әлегә елга агымы буенча

750 м өскә таба уза, алга таба 40 м көньяк-көнбатышка таба, яр бие агач-куак полосасын кисеп үтеп, авыл хужалыгы жирләре буйлап Ивановка, Глазово авыл жирлекләре һәм Самара өлкәсе чикләре тоташкан урында Ивановка авылыннан 3,0 км көньякта урнашкан 49 нчы тоташу ноктасына кадәр бара.

Ивановка авыл жирлегенә чиге Писмән авыл жирлегенә белән чиктәш жирдә Ивановка, Писмән авыл жирлекләре һәм Бөгелмә муниципаль районы чикләре тоташкан урында Медведка авылыннан 2,2 км төньяк-көнчыгышта урнашкан 52 нче тоташу ноктасыннан алып көньяк-көнбатышка таба Ялан Зәй елгасы агымы буенча 20 м өскә таба, яр бие агач-куак массивын кисеп үтеп, 750 м авыл хужалыгы жирләре буйлап инешкә кадәр уза, аның агымы буенча, Иске Писмән – Медведка автомобиль юлына бүлеп бирелгән полосаны кисеп үтеп, 1,4 км өскә таба бара, алга таба төньяк-көнбатышка, ике тапкыр «Лениногорск урманчылыгы» Татарстан Республикасы дәүләт бюджет учреждениесенә Лениногорск участок урманчылыгындагы 158 нче урман кварталының аерымланган кишәрлегенә кисеп үтеп, 500 м авыл хужалыгы жирләре буйлап, 158 нче урман кварталының аерымланган кишәрлегенә төньяк-көнчыгыш чиге буйлап 100 м, авыл хужалыгы жирләре буйлап 50 м уза, аннары, сынык сызык ясап, 350 м көнбатышка таба 158 нче урман кварталының аерымланган кишәрлегенә, 121 нче урман кварталының төньяк-көнчыгыш чиге буйлап бара, алга таба, сынык сызык ясап, 250 м төньяк-көнбатышка таба авыл хужалыгы жирләре буйлап уза, аннары 142 нче урман кварталының аерымланган кишәрлегенә төньяк-көнчыгыш чиге буйлап 150 м көньяк-көнбатышка таба бара, алга таба 200 м төньяк-көнбатышка таба авыл хужалыгы жирләре буйлап уза, аннары 142 нче урман кварталының аерымланган кишәрлегенә көньяк-көнбатыш чиге буйлап бара, алга таба төньяк-көнбатышка 121 нче урман кварталының төньяк-көнчыгыш чиге буйлап 150 м, 142 нче урман кварталының аерымланган кишәрлегенә буйлап, сынык сызык ясап, 350 м уза, аннары 50 м көньяк-көнбатышка таба 121 нче урман кварталының төньяк-көнбатыш чиге буйлап бара, алга таба төньяк-көнбатышка 106 нчы урман кварталының аерымланган кишәрлегенә төньяк-көнчыгыш чиге буйлап 1,0 км, авыл хужалыгы жирләре буйлап 400 м һәм 100 м көньяк-көнбатышка таба уза, аннары 50 м көньяк-көнбатышка таба 106 нчы урман кварталының аерымланган кишәрлегенә төньяк чиге буйлап бара, алга таба төньяк-көнбатышка 150 м авыл хужалыгы жирләре буйлап, 91 нче урман кварталының көньяк-көнбатыш чиге буйлап 500 м һәм көнбатыш чиге буйлап 700 м уза, аннары төньяк-көнбатышка таба 81 нче урман кварталының көньяк

чиге буйлап 100 м, авыл хужалыгы жирләрә буйлап 250 м бара, алга таба 81 нче урман кварталының көньяк чиге буйлап 600 м төньяк-көнбатышка таба, 150 м көньяк-көнбатышка таба, 250 м көньяк-көнчыгышка таба, 150 м көньяк-көнбатышка таба, көньяк-көнбатыш чиге буйлап 250 м төньяк-көнбатышка таба уза, аннары 80 нче урман кварталының көньяк-көнчыгыш чиге буйлап 150 м төньяк-көнбатышка таба, 100 м көнбатышка таба, 350 м көньякка таба, 400 м көнбатышка таба, 500 м көньяк-көнбатышка таба бара, авыл хужалыгы жирләрә буйлап 200 м, 79 нчы урман кварталының көньяк-көнбатыш чиге буйлап 900 м уза, алга таба 150 м көнбатышка таба авыл хужалыгы жирләрә буйлап бара, аннары 150 м төньяк-көнбатышка таба 79 нчы урман кварталының көньяк-көнбатыш чиге буйлап уза, алга таба 100 м көньяк-көнбатышка таба 155 нче урман кварталының аерымланган кишәрлегенең көньяк-көнчыгыш чиге буйлап бара, аннары авыл хужалыгы жирләрә буйлап 100 м көньяк-көнбатышка таба, 100 м төньяк-көнбатышка таба, 155 нче урман кварталының аерымланган кишәрлегенең көньяк-көнбатыш чиге буйлап 100 м уза, 78 нче урман кварталының көньяк-көнбатыш чиге буйлап 600 м бара, алга таба, сынык сызык ясап, 800 м көньяк-көнбатышка таба 89 нчы урман кварталының көньяк-көнчыгыш чиге буйлап уза, аннары 100 м төньяк-көнбатышка таба Куйбышев тимер юлына бүлеп бирелгән полоса буенча бара, алга таба 89 нчы урман кварталының көньяк-көнчыгыш чиге буйлап, сынык сызык ясап, 700 м көньяк-көнбатышка таба, көньяк чиге буйлап 250 м көнбатышка таба, көньяк-көнбатыш чиге буйлап, сынык сызык ясап, 750 м төньяк-көнбатышка таба уза, аннары, сынык сызык ясап, 700 м көньяк-көнбатышка таба 104 нче урман кварталының төньяк-көнчыгыш чиге буйлап бара, 104 нче урман кварталы буйлап 450 м уза, 104 нче урман кварталының көнбатыш чиге буйлап 100 м, авыл хужалыгы жирләрә буйлап 100 м һәм 104 нче урман кварталының көнбатыш чиге буйлап 150 м бара, авыл хужалыгы жирләрә буйлап 250 м, 103 нче урман кварталының көньяк-көнчыгыш чиге буйлап 250 м, инешне кисеп үтеп, авыл хужалыгы жирләрә буйлап 100 м, күмәк бакчалар буенча 200 м, Лениногорск – Ивановка – Михайловка автомобиль юлына бүлеп бирелгән полосаны кисеп үтеп, авыл хужалыгы жирләрә буйлап 150 м уза, алга таба 151 нче урман кварталының аерымланган кишәрлегенең төньяк һәм төньяк-көнчыгыш чикләре буйлап 100 м төньяк-көнбатышка таба, көньяк-көнбатыш чиге буйлап 150 м көньяк-көнчыгышка таба, авыл хужалыгы жирләрә буйлап 100 м бара, 103 нче урман кварталының көньяк-көнчыгыш чиге буйлап 100 м һәм көньяк чиге буйлап 50 м көнбатышка таба уза, аннары төньяк-көнбатышка

таба, авыл хужалыгы жирләрә буйлап, сынык сызык ясап, 400 м, 103 нче урман кварталының көньяк-көнбатыш чиге буйлап 200 м бара, көньяк-көнбатышка таба авыл хужалыгы жирләрә буйлап, сынык сызык ясап, 1,4 км, 111 нче урман кварталының аерымланган кишәрлегенең көньяк-көнчыгыш чиге буйлап 100 м уза, авыл хужалыгы жирләрә буйлап 250 м, 111 нче урман кварталының аерымланган кишәрлегенең көньяк-көнчыгыш чиге буйлап 100 м, авыл хужалыгы жирләрә буйлап 100 м бара, алга таба авыл хужалыгы жирләрә буйлап 300 м төньяк-көнчыгышка таба, 100 м төньяк-көнбатышка таба, 111 нче урман кварталының аерымланган кишәрлегенең көньяк-көнчыгыш чиге буйлап 50 м һәм көнбатыш чиге буйлап 30 м төньякка таба уза, аннары төньяк-көнчыгышка таба авыл хужалыгы жирләрә буйлап, сынык сызык ясап, 350 м, 111 нче урман кварталының аерымланган кишәрлегенең төньяк-көнбатыш чиге буйлап 150 м, авыл хужалыгы жирләрә буйлап 100 м бара, 111 нче урман кварталының аерымланган кишәрлегенең төньяк-көнбатыш чиге буйлап 550 м һәм 102 нче урман кварталының көньяк чиге буйлап 200 м уза, алга таба көньяк-көнбатышка урман массивының төньяк-көнбатыш чиге буйлап 100 м, 102 нче урман кварталының көньяк чиге буйлап 150 м, авыл хужалыгы жирләрә буйлап 1,2 км бара, 111 нче урман кварталының көньяк-көнчыгыш чиге буйлап 50 м, авыл хужалыгы жирләрә буйлап 50 м һәм агач-куак массивының төньяк-көнбатыш чиге буйлап 50 м уза, аннары авыл хужалыгы жирләрә буйлап 200 м төньяк-көнбатышка таба, 50 м төньяк-көнчыгышка таба, 111 нче урман кварталының аерымланган кишәрлегенең төньяк-көнбатыш чиге буйлап, сынык сызык ясап, 1,2 км һәм 101 нче урман кварталының көньяк чиге буйлап 450 м бара, алга таба 100 м төньяк-көнбатышка таба авыл хужалыгы жирләрә буйлап 50 нче тоташу ноктасына кадәр уза.

Ивановка авыл жирлеге чиге Самара өлкәсе белән чиктәш жирдә 49 нчы тоташу ноктасыннан алып Татарстан Республикасы административ чиге буйлап Ивановка авыл жирлеге, Бөгелмә муниципаль районы һәм Самара өлкәсе чикләре тоташкан урында Михайловка авылыннан 4,3 км көньяк-көнбатышта урнашкан 51 нче (25 нче) тоташу ноктасына кадәр уза.

Ивановка авыл жирлеге чиге Бөгелмә муниципаль районы белән чиктәш жирдә 51 нче (25 нче) тоташу ноктасыннан алып Лениногорск муниципаль районы чиге буйлап 52 нче тоташу ноктасына кадәр уза.

«Лениногорск муниципаль районы»
муниципаль берәмлегенә
һәм аның составындагы
муниципаль берәмлекләрнең
территорияләре чикләрен билгеләү
һәм аларның статусы турында»
Татарстан Республикасы Законына
8 нче кушымта

**Лениногорск муниципаль районының
«Керкәле авыл жирлегә» муниципаль берәмлеге
территориясе чигенәң картографик тасвирламасы**

Әлеге картографик тасвирлама «Керкәле авыл жирлегә» муниципаль берәмлеге территориясе чигенәң карта-схемасын («Лениногорск муниципаль районы» муниципаль берәмлегенә һәм аның составындагы муниципаль берәмлекләрнең территорияләре чикләрен билгеләү һәм аларның статусы турында» Татарстан Республикасы Законына 1 нче кушымта) тасвирлаудан гыйбарәт.

Керкәле авыл жирлегә Куакбаш, Яңа Чыршылы, Иске Шөгәр, Сугышлы, Туктар Урдаласы һәм Шөгәр авыл жирлекләре белән чиктәш.

Керкәле авыл жирлегә чиге Куакбаш авыл жирлегә белән чиктәш жирдә Керкәле, Куакбаш һәм Иске Шөгәр авыл жирлекләре чикләре тоташкан урында Кузайкино авылыннан 750 м көнбатышта Кузай елгасында урнашкан 32 нче тоташу ноктасыннан алып Кузай елгасы агымы буенча 50 м өскә таба Керкәле, Куакбаш һәм Яңа Чыршылы авыл жирлекләре чикләре тоташкан урында Кузайкино авылыннан 700 м көнбатышта Кузай елгасында урнашкан 29 нчы тоташу ноктасына кадәр уза.

Керкәле авыл жирлегә чиге Яңа Чыршылы авыл жирлегә белән чиктәш жирдә 29 нчы тоташу ноктасыннан алып Кузай елгасы агымы буенча 250 м аска таба уза, алга таба көньякка 100 м авыл хужалыгы жирләре буйлап, 100 м сәнәгать объектының төньяк-көнчыгыш, көньяк-көнчыгыш һәм көньяк-көнбатыш чикләре буйлап, аны көнчыгыштан әйләнәп узып, Кузайкино авылы белән Чүте авылын тоташтыручы профильле автомобиль юлына бүлеп бирелгән полосаны кисеп үтеп, 450 м авыл хужалыгы жирләре буйлап бара, аннары 550 м төньяк-көнчыгышка таба «Лениногорск урманчылыгы» Татарстан Республикасы дәүләт бюджет учреждениесенә Шөгәр участок урманчылыгындагы 62 нче урман кварталының төньяк-көнбатыш чиге буйлап уза, алга таба көнчыгышка авыл хужалыгы жирләре

буйлап 100 м, 62 нче урман кварталының төньяк чиге буйлап 50 м бара, аннары көньяк-көнчыгышка таба авыл хужалыгы жирләрә буйлап 500 м, 62 нче урман кварталының төньяк-көнчыгыш чиге буйлап 100 м, авыл хужалыгы жирләрә буйлап 150 м уза, 64 нче, 66 нчы урман кварталларының төньяк-көнчыгыш чиге буйлап 1,5 км, авыл хужалыгы жирләрә буйлап 50 м бара, 66 нчы урман кварталының төньяк-көнчыгыш чиге буйлап 300 м, авыл хужалыгы жирләрә буйлап 100 м һәм 66 нчы урман кварталының төньяк-көнчыгыш чиге буйлап 500 м уза, алга таба авыл хужалыгы жирләрә буйлап 150 м төньяк-көнчыгышка таба, 150 м көньяк-көнчыгышка таба Керкәле, Яңа Чыршылы һәм Сугышлы авыл жирлекләре чикләре тоташкан урында Кузайкино авылыннан 1,9 км көньяк-көнчыгышта урнашкан 45 нче тоташу ноктасына кадәр бара.

Керкәле авыл жирлегә чиге Сугышлы авыл жирлегә белән чиктәш жирдә 45 нче тоташу ноктасыннан алып көньяк-көнбатышка таба авыл хужалыгы жирләрә буйлап 200 м, «Лениногорск урманчылыгы» Татарстан Республикасы дәүләт бюджет учреждениесенә Шөгәр участок урманчылыгындагы 69 нчы урман кварталының төньяк-көнчыгыш чиге буйлап 100 м уза, аннары көньяк-көнчыгышка таба әлегә урман кварталының төньяк-көнчыгыш чиге буйлап, сынык сызык ясап, 1,9 км, авыл хужалыгы жирләрә буйлап 600 м бара, алга таба көньякка 69 нчы урман кварталының көнчыгыш чиге буйлап 250 м уза, аннары авыл хужалыгы жирләрә буйлап 40 м көньякка таба, 200 м көнбатышка таба, 550 м төньяк-көнбатышка таба бара, алга таба 69 нчы урман кварталының көньяк-көнбатыш чиге буйлап 50 м төньяк-көнбатышка таба, 50 м төньяк-көнчыгышка таба уза, аннары 250 м төньякка таба авыл хужалыгы жирләрә буйлап бара, алга таба төньяк-көнбатышка 69 нчы урман кварталының көньяк-көнбатыш чиге буйлап 50 м, авыл хужалыгы жирләрә буйлап 250 м уза, 69 нчы урман кварталының көньяк-көнбатыш чиге буйлап 150 м, авыл хужалыгы жирләрә буйлап 250 м бара, аннары 69 нчы урман кварталының көньяк-көнбатыш чиге буйлап 300 м төньяк-көнчыгышка таба, 50 м төньяк-көнбатышка таба, 400 м көнбатышка таба һәм 68 нче урман кварталының көньяк чиге буйлап 250 м уза, алга таба көньяк-көнбатышка 70 нче урман кварталының көньяк-көнчыгыш чиге буйлап 100 м, авыл хужалыгы жирләрә буйлап 100 м бара, 70 нче урман кварталының көньяк-көнчыгыш чиге буйлап 1,0 км, авыл хужалыгы жирләрә буйлап 150 м уза, аннары 70 нче урман кварталының көньяк-көнбатыш чиге буйлап 150 м төньяк-көнбатышка таба һәм 350 м төньяк-көнчыгыш чиге буйлап бара, алга таба 150 м төньяк-көнбатышка таба авыл хужалыгы жирләрә буйлап уза,

аннары 650 м көньяк-көнбатышка таба 70 нче, 71 нче урман кварталларының көньяк-көнбатыш һәм төньяк чикләре буйлап бара, алга таба 71 нче урман кварталының төньяк чиге буйлап 100 м көньяк-көнчыгышка таба, 700 м төньяк-көнчыгышка таба, 150 м көнчыгышка таба һәм төньяк-көнчыгыш чиге буйлап 100 м көньяк-көнчыгышка таба, авыл хужалыгы жирләре буйлап 100 м уза, аннары 71 нче урман кварталының төньяк-көнчыгыш чиге буйлап 200 м көньяк-көнчыгышка таба, 500 м көньяк-көнбатышка таба, 800 м көньяк-көнчыгышка таба, авыл хужалыгы жирләре буйлап 50 м бара, 71 нче урман кварталының төньяк-көнчыгыш чиге буйлап 200 м, авыл хужалыгы жирләре буйлап 50 м һәм 71 нче, 73 нче урман кварталларының төньяк-көнчыгыш чиге буйлап 850 м уза, алга таба 73 нче урман кварталының көньяк-көнчыгыш чиге буйлап 400 м көньяк-көнбатышка таба, көньяк чиге буйлап 350 м төньяк-көнбатышка таба, 400 м көньяк-көнбатышка таба, көньяк-көнбатыш чиге буйлап 200 м төньяк-көнбатышка таба, 150 м төньяк-көнчыгышка таба, 250 м төньяк-көнбатышка таба, 50 м көньяк-көнбатышка таба, авыл хужалыгы жирләре буйлап 200 м бара, аннары төньяк-көнбатышка таба 100 м урман массивының төньяк-көнчыгыш чиге буйлап, 350 м авыл хужалыгы жирләре буйлап, 73 нче урман кварталының көньяк-көнбатыш чиге буйлап 50 м, авыл хужалыгы жирләре буйлап 100 м уза, 73 нче урман кварталының көньяк-көнбатыш чиге буйлап 50 м, авыл хужалыгы жирләре буйлап 150 м, 73 нче урман кварталының көньяк-көнбатыш чиге буйлап, сынык сызык ясап, 350 м бара, алга таба авыл хужалыгы жирләре буйлап 250 м көньяк-көнбатышка таба, 1,1 км көньякка таба уза, аннары 75 нче урман кварталының төньяк-көнбатыш чиге буйлап 700 м төньяк-көнчыгышка таба, төньяк-көнчыгыш чиге буйлап 300 м көньяк-көнчыгышка таба, авыл хужалыгы жирләре буйлап 150 м бара, 75 нче, 77 нче урман кварталларының көнчыгыш чиге буйлап 800 м, авыл хужалыгы жирләре буйлап 50 м уза, 77 нче урман кварталының көнчыгыш чиге буйлап 400 м бара, 12 нче урман кварталының аерымланган кишәрлегенә көнбатыш чиге буйлап 50 м уза, алга таба авыл хужалыгы жирләре буйлап 100 м көньяк-көнчыгышка таба, 650 м көнбатышка таба бара, аннары 250 м көньякка таба 77 нче урман кварталының көньяк-көнчыгыш чиге буйлап уза, алга таба авыл хужалыгы жирләре буйлап 250 м көньяк-көнчыгышка таба, 350 м көньяк-көнбатышка таба бара, аннары 79 нчы урман кварталының көньяк-көнчыгыш чиге буйлап 100 м көньяк-көнбатышка таба, 100 м төньяк-көнбатышка таба, 250 м көньяк-көнбатышка таба уза, алга таба көньяк-көнчыгышка 250 м урман полосасының көньяк-көнбатыш чиге буйлап, Лениногорск — Чирмешән авто-

мобиль юлына бүлөп бирелгән полосаны һәм яр бие агач-куак массивын кисеп үтеп, 900 м авыл хужалыгы жирләрә буйлап Урман Шушмасы елгасына кадәр бара, әлеге елга агымы буенча 2,0 км аска таба уза, аннары авыл хужалыгы жирләрә буйлап, яр бие агач-куак массивын кисеп үтеп, 600 м көньяк-көнчыгышка таба, канауны кисеп үтеп, 650 м көньяк-көнбатышка таба, урман утыртмаларының көньяк-көнчыгыш чиге буйлап 700 м уза, алга таба көньякка авыл хужалыгы жирләрә буйлап 2,9 км, 20 нче урман кварталының аерымланган кишәрлегенә көнбатыш чиге буйлап 250 м, урман утыртмалары буйлап 200 м һәм 300 м авыл хужалыгы жирләрә буйлап Керкәле, Сугышлы һәм Туктар Урдаласы авыл жирлекләрә чикләрә тоташкан урында Юлтимер авылынан 3,9 км көньяк-көнбатышта урнашкан 46 нчы тоташу ноктасына кадәр бара.

Керкәле авыл жирлегә чиге Туктар Урдаласы авыл жирлегә белән чиктәш жирдә 46 нчы тоташу ноктасынан алып авыл хужалыгы жирләрә буйлап 750 м төньяк-көнбатышка таба, 200 м көньяк-көнбатышка таба уза, алга таба 250 м төньяк-көнбатышка таба «Лениногорск урманчылыгы» Татарстан Республикасы дәүләт бюджет учреждениесенә Шөгәр участок урманчылыгындагы 119 нчы урман кварталының төньяк-көнчыгыш чиге буйлап бара, аннары авыл хужалыгы жирләрә буйлап 50 м төньяк-көнбатышка таба, 150 м көньяк-көнбатышка таба уза, алга таба 119 нчы урман кварталының төньяк-көнбатыш чиге буйлап 50 м көньяк-көнбатышка таба, 50 м көнбатышка таба, 100 м урман массивының көньяк чиге буйлап бара, аннары көньяк-көнбатышка таба 119 нчы, 111 нче урман кварталларының төньяк-көнбатыш һәм төньяк чикләрә буйлап, сынык сызык ясап, 1,4 км, авыл хужалыгы жирләрә буйлап 50 м уза, алга таба 150 м көньякка таба 111 нче урман кварталының аерымланган кишәрлегенә төньяк-көнбатыш чиге буйлап бара, аннары көньяк-көнбатышка таба авыл хужалыгы жирләрә буйлап 100 м, 111 нче урман кварталының аерымланган кишәрлегенә төньяк-көнбатыш чиге буйлап 100 м уза, алга таба авыл хужалыгы жирләрә буйлап 150 м көньяк-көнбатышка таба, 100 м төньяк-көнбатышка таба, 111 нче урман кварталының төньяк-көнбатыш чиге буйлап 100 м бара, аннары авыл хужалыгы жирләрә буйлап 50 м төньяк-көнбатышка таба, 250 м көньяк-көнбатышка таба, 111 нче урман кварталының төньяк-көнбатыш чиге буйлап 50 м уза, алга таба авыл хужалыгы жирләрә буйлап 100 м көньяк-көнбатышка таба, 200 м төньяк-көнбатышка таба, 350 м көнбатышка таба, 110 нчы урман кварталының төньяк чиге буйлап 50 м һәм көньяк-көнбатышка таба төньяк-көнбатыш чиге буйлап 500 м бара, авыл хужалыгы жирләрә буйлап 50 м, 110 нчы урман кварталының

төнъяк-көнбатыш чиге буйлап 100 м уза, аннары авыл хужалыгы жирлэре буйлап 150 м көнъяк-көнбатышка таба, 200 м төнъякка таба, 109 нчы урман кварталының көнчыгыш чиге буйлап 450 м бара, алга таба көнбатышка авыл хужалыгы жирлэре буйлап 250 м, 109 нчы урман кварталының төнъяк чиге буйлап 150 м уза, аннары төнъякка таба 21 нче урман кварталының көнчыгыш чиге буйлап 30 м, авыл хужалыгы жирлэре буйлап 700 м бара, алга таба төнъяк-көнчыгышка 99 нчы урман кварталының көнъяк-көнбатыш чиге буйлап 100 м, авыл хужалыгы жирлэре буйлап 150 м уза, 99 нчы урман кварталының көнъяк-көнбатыш чиге буйлап 150 м, авыл хужалыгы жирлэре буйлап 150 м бара, 99 нчы урман кварталының көнъяк-көнбатыш чиге буйлап 100 м, авыл хужалыгы жирлэре буйлап 30 м уза, аннары 99 нчы урман кварталының көнъяк-көнбатыш чиге буйлап 150 м төнъяк-көнбатышка таба һәм 50 м төнъяк-көнчыгышка таба, 50 м авыл хужалыгы жирлэре буйлап бара, алга таба 99 нчы урман кварталының көнъяк-көнбатыш чиге буйлап 200 м көнчыгышка таба, 250 м авыл хужалыгы жирлэре буйлап уза, 99 нчы урман кварталының көнъяк-көнбатыш чиге буйлап 50 м, авыл хужалыгы жирлэре буйлап 50 м һәм 99 нчы урман кварталының төнъяк-көнчыгыш чиге буйлап 50 м төнъяк-көнбатышка таба, Койнарама инешен кисеп үтеп, сынык сызык ясап, 700 м, авыл хужалыгы жирлэре буйлап 150 м, 99 нчы урман кварталының төнъяк-көнчыгыш чиге буйлап 100 м, авыл хужалыгы жирлэре буйлап 100 м бара, 99 нчы, 98 нче урман кварталларының төнъяк-көнчыгыш һәм көнъяк-көнчыгыш чикләре буйлап 700 м уза, аннары 98 нче урман кварталының көнъяк-көнчыгыш чиге буйлап 600 м төнъяк-көнчыгышка таба, 250 м көнчыгышка таба бара, алга таба төнъяк-көнчыгышка авыл хужалыгы жирлэре буйлап 100 м, 98 нче урман кварталының көнъяк-көнчыгыш чиге буйлап 200 м, авыл хужалыгы жирлэре буйлап 100 м уза, 98 нче урман кварталының көнъяк-көнчыгыш чиге буйлап 100 м һәм төнъяк чиге буйлап 50 м көнбатышка таба, авыл хужалыгы жирлэре буйлап 100 м бара, аннары 98 нче урман кварталының төнъяк чиге буйлап 1,1 км көнъяк-көнбатышка таба уза, алга таба көнбатышка авыл хужалыгы жирлэре буйлап 150 м, 98 нче урман кварталының төнъяк чиге буйлап 200 м Керкәле, Туктар Урдаласы һәм Иске Шөгәр авыл жирлекләре чикләре тоташкан урында Шөгәр авылынан 2,5 км көнъякта урнашкан 27 нче тоташу ноктасына кадәр бара.

Керкәле авыл жирлеге чиге Иске Шөгәр авыл жирлеге белән чиктәш жирдә 27 нче тоташу ноктасынан алып төнъякка таба 1,3 км урман полосасының көнчыгыш чиге буйлап, 50 м авыл хужалыгы жирлэре буйлап, 250 м урман полосасының

көнчыгыш чиге буйлап, 100 м авыл хужалыгы жирлэре буйлап, 200 м урман полосасының көнчыгыш чиге буйлап, 100 м авыл хужалыгы жирлэре буйлап, 550 м урман полосасының көнчыгыш чиге буйлап уза, алга таба авыл хужалыгы жирлэре буйлап 200 м төньяк-көнчыгышка таба, 300 м төньяк-көнбатышка таба, 30 м төньяк-көнчыгышка таба Керкәле, Иске Шөгәр һәм Шөгәр авыл жирлекләре чикләре тоташкан урында Керкәле авылыннан 1,4 км көнбатышта урнашкан 28 нче тоташу ноктасына кадәр, аннары Керкәле, Иске Шөгәр һәм Шөгәр авыл жирлекләре чикләре тоташкан урында Керкәле авылыннан 1,4 км көнбатышта урнашкан 38 нче тоташу ноктасыннан алып «Лениногорск урманчылыгы» Татарстан Республикасы дәүләт бюджет учреждениесең Шөгәр участок урманчылыгындагы 10 нчы урман кварталының аерымланган кишәрлегенең төньяк-көнбатыш чиге буйлап, Урман Шушмасы елгасын кисеп үтеп, 100 м төньяк-көнчыгышка таба һәм төньяк чиге буйлап 50 м көнчыгышка таба уза, алга таба авыл хужалыгы жирлэре буйлап 150 м көнчыгышка таба, профильле автомобиль юлына бүлеп бирелгән полосаны кисеп үтеп, 550 м төньяк-көнчыгышка таба, 350 м төньяк-көнбатышка таба, 200 м төньяк-көнчыгышка таба 61 нче урман кварталына кадәр бара, аннары көнчыгышка таба әлеге урман кварталының көньяк-көнчыгыш чиге буйлап 50 м, авыл хужалыгы жирлэре буйлап 100 м, 61 нче урман кварталының көньяк-көнчыгыш чиге буйлап 250 м, авыл хужалыгы жирлэре буйлап 100 м һәм 50 м төньяк-көнбатышка таба уза, 61 нче урман кварталының көнчыгыш чиге буйлап 800 м бара, алга таба 100 м төньяк-көнбатышка таба, 200 м төньяк-көнчыгышка таба авыл хужалыгы жирлэре буйлап, 61 нче урман кварталының көнчыгыш чиге буйлап 100 м уза, аннары 200 м төньякка таба авыл хужалыгы жирлэре буйлап, 58 нче урман кварталының көньяк-көнбатыш чиге буйлап 250 м, авыл хужалыгы жирлэре буйлап 100 м бара, алга таба 58 нче урман кварталының көньяк-көнбатыш чиге буйлап 350 м төньяк-көнбатышка таба, 200 м көнчыгышка таба, 100 м көньяк-көнчыгышка таба, авыл хужалыгы жирлэре буйлап 100 м уза, аннары 58 нче урман кварталының көньяк-көнбатыш чиге буйлап 350 м көньяк-көнчыгышка таба һәм 150 м көньяк-көнбатышка таба, авыл хужалыгы жирлэре буйлап 100 м бара, алга таба 58 нче урман кварталының көньяк-көнбатыш чиге буйлап 300 м көньякка таба, көньяк чиге буйлап 200 м көнчыгышка таба, авыл хужалыгы жирлэре буйлап 100 м уза, 58 нче, 59 нчы урман кварталларының көньяк чиге буйлап 450 м бара, аннары төньяк-көнчыгышка таба авыл хужалыгы жирлэре буйлап 100 м, 59 нчы урман кварталының көньяк-көнчыгыш чиге буйлап 100 м уза, авыл хужалыгы жирлэре буйлап 100 м, 59 нчы

урман кварталының көньяк-көнчыгыш чиге буйлап 350 м, авыл хужалыгы жирлөре буйлап 50 м, 59, 53, 48 нче урман кварталларының көньяк-көнчыгыш һәм көнчыгыш чикләре буйлап, сынык сызык ясап, 1,9 км, авыл хужалыгы жирлөре буйлап 100 м бара, 48 нче, 44 нче урман кварталларының көньяк-көнчыгыш һәм көнчыгыш чикләре буйлап 1,2 км уза, алга таба 200 м төньякка таба авыл хужалыгы жирлөре буйлап бара, аннары 44 нче, 37 нче урман кварталларының көнчыгыш чиге буйлап 900 м төньяк-көнбатышка таба уза, алга таба төньякка авыл хужалыгы жирлөре буйлап 150 м, 37 нче урман кварталының көнчыгыш чиге буйлап 600 м бара, аннары 35 нче урман кварталының аерымланган кишәрлегенә көньяк-көнбатыш чиге буйлап 150 м төньяк-көнбатышка таба, 400 м төньякка таба, 150 м көньяк-көнчыгышка таба уза, авыл хужалыгы жирлөре буйлап 100 м, 35 нче урман кварталының аерымланган кишәрлегенә көньяк-көнбатыш чиге буйлап 150 м бара, авыл хужалыгы жирлөре буйлап 150 м, 35 нче урман кварталының аерымланган кишәрлегенә көньяк-көнбатыш чиге буйлап 450 м уза, алга таба 35 нче урман кварталының аерымланган кишәрлегенә көньяк-көнчыгыш чиге буйлап 100 м төньяк-көнчыгышка таба, төньяк-көнчыгыш чиге буйлап 1,1 км төньяк-көнбатышка таба бара, авыл хужалыгы жирлөре буйлап 100 м, 35 нче урман кварталының аерымланган кишәрлегенә төньяк-көнчыгыш чиге буйлап 400 м уза, аннары 100 м төньяк-көнчыгышка таба авыл хужалыгы жирлөре буйлап бара, алга таба 33 нче урман кварталының көньяк чиге буйлап 500 м төньяк-көнчыгышка таба, 100 м көнчыгышка таба, 500 м көньяк-көнбатышка таба уза, аннары 35 нче урман кварталының аерымланган кишәрлегенә көнбатыш чиге буйлап 600 м көньяк-көнчыгышка таба бара, алга таба көньяк-көнбатышка авыл хужалыгы жирлөре буйлап 200 м, 35 нче урман кварталының аерымланган кишәрлегенә көнбатыш чиге буйлап 100 м, авыл хужалыгы жирлөре буйлап 50 м уза, аннары көньяк-көнчыгышка таба 50 м сәнәгать объектының төньяк-көнчыгыш чиге буйлап, 100 м авыл хужалыгы жирлөре буйлап бара, алга таба төньяк-көнчыгышка 35 нче урман кварталының аерымланган кишәрлегенә көньяк-көнбатыш чиге буйлап 100 м, авыл хужалыгы жирлөре буйлап 100 м уза, 35 нче урман кварталының аерымланган кишәрлегенә көньяк-көнбатыш чиге буйлап 350 м, авыл хужалыгы жирлөре буйлап 50 м бара, 35 нче урман кварталының аерымланган кишәрлегенә көньяк-көнбатыш чиге буйлап 50 м, авыл хужалыгы жирлөре буйлап 30 м уза, аннары 650 м көньяк-көнбатышка таба 35 нче урман кварталының аерымланган кишәрлегенә көньяк-көнбатыш чиге буйлап бара, алга таба авыл хужалыгы жирлөре буйлап

40 м көньяк-көнбатышка таба, 150 м көнчыгышка таба, 1,0 км төньяк-көнчыгышка таба, 100 м төньяк-көнбатышка таба уза, аннары 150 м төньяк-көнчыгышка таба 35 нче урман кварталының аерымланган кишәрлегенә төньяк-көнчыгыш чиге буйлап бара, алга таба 33 нче урман кварталының көньяк-көнчыгыш чиге буйлап 50 м төньяк-көнбатышка таба, 700 м төньяк-көнчыгышка таба уза, аннары төньяк-көнбатышка таба авыл хужалыгы жирләре буйлап 100 м, 33 нче урман кварталының көнчыгыш чиге буйлап 100 м бара, алга таба төньяк-көнчыгышка авыл хужалыгы жирләре буйлап 200 м, 33 нче урман кварталының көнчыгыш чиге буйлап 100 м, төньяк-көнчыгыш чиге буйлап 200 м төньяк-көнбатышка таба, төньяк-көнбатыш чиге буйлап 1,5 км көньяк-көнбатышка таба һәм 600 м төньяк-көнбатышка таба уза, аннары авыл хужалыгы жирләре буйлап 50 м төньяк-көнбатышка таба, сәнәгать объектын һәм профильле автомобиль юлына бүлөп бирелгән полосаны кисеп үтеп, 1,2 км төньяк-көнчыгышка таба, 200 м урман полосасының көньяк-көнчыгыш чиге буйлап, 100 м авыл хужалыгы жирләре буйлап Кузай елгасының чишмә башына кадәр бара, аның агымы буенча 2,2 км аска таба 32 нче тоташу ноктасына кадәр уза.

Керкәле авыл жирлегенә чиге Шөгәр авыл жирлегенә белән чиктәш жирдә 38 нче тоташу ноктасыннан алып 30 м көньяк-көнбатышка таба Шөгәр һәм Керкәле авылларын тоташтыручы профильле автомобиль юлына бүлөп бирелгән полоса буйлап 28 нче тоташу ноктасына кадәр уза.

«Лениногорск муниципаль районы»
муниципаль берәмлегенә
һәм аның составындагы
муниципаль берәмлекләрнең
территорияләре чикләрен билгеләү
һәм аларның статусы турында»
Татарстан Республикасы Законына
9 нчы кушымта

Лениногорск муниципаль районының
«Кармалка авыл жирлегенә» муниципаль берәмлегенә
территориясе чигенә картографик тасвирламасы

Әлегә картографик тасвирлама «Кармалка авыл жирлегенә» муниципаль берәмлегенә территориясе чигенә карта-схемасын («Лениногорск муниципаль районы» муниципаль берәмлегенә һәм аның составындагы муниципаль берәмлекләрнең территорияләре чикләрен билгеләү һәм аларның статусы турында» Та-

тарстан Республикасы Законына 1 нче кушымта) тасвирлаудан гыйбарәт.

Кармалка авыл жирлеге Мичурин, Сарабиккол, Иске Куак авыл жирлекләре һәм Чирмешән муниципаль районы белән чиктәш.

Кармалка авыл жирлеге чиге Сарабиккол авыл жирлеге белән чиктәш жирдә Кармалка, Сарабиккол һәм Иске Куак авыл жирлекләре чикләре тоташкан урында Мордва Кармалкасы авылынан 2,7 км көнчыгышта урнашкан 9 нчы тоташу ноктасынан алып төньяк-көнбатышка таба 700 м урман полосасының көньяк-көнбатыш чиге буйлап, 100 м авыл хужалыгы жирләре буйлап, 600 м урман полосасының көньяк-көнбатыш чиге буйлап Ком Чишмә инешенә кадәр уза, әлеге инеш агымы буенча 1,7 км аска таба бара, аннары төньяк-көнбатышка таба, Лениногорск – Чирмешән автомобиль юлына бүлеп бирелгән полосаны кисеп үтеп, 350 м авыл хужалыгы жирләре буйлап, 200 м урман полосасының төньяк-көнчыгыш чиге буйлап, 50 м авыл хужалыгы жирләре буйлап, 250 м урман полосасының төньяк-көнчыгыш чиге буйлап, Кармалка инешен һәм кибеп баручы инешне кисеп үтеп, сынык сызык ясап, 1,6 км авыл хужалыгы жирләре буйлап, 200 м урман полосасының төньяк-көнчыгыш чиге буйлап, 300 м авыл хужалыгы жирләре буйлап урман полосасына кадәр уза, алга таба 1,4 км көнбатышка таба урман полосасының көньяк чиге буйлап бара, аннары авыл хужалыгы жирләре буйлап 100 м көнбатышка таба, 450 м көньяк-көнбатышка таба, инешне кисеп үтеп, 400 м төньяк-көнбатышка таба, «Лениногорск урманчылыгы» Татарстан Республикасы дәүләт бюджет учреждениесе-нең Түбән Чыршылы участок урманчылыгындагы 117 нче урман кварталының аерымланган кишәрлегенә көньяк-көнбатыш чиге буйлап 300 м, 1,5 км авыл хужалыгы жирләре буйлап Кармалка, Сарабиккол авыл жирлекләре һәм Чирмешән муниципаль районы чикләре тоташкан урында Мордва Кармалкасы авылынан 5,0 км төньяк-көнбатышта урнашкан 8 нче тоташу ноктасына кадәр уза.

Кармалка авыл жирлеге чиге Иске Куак авыл жирлеге белән чиктәш жирдә 9 нчы тоташу ноктасынан алып кибеп баручы Ишалга Черяк инешенә агымы буенча 1,4 км өскә таба уза, алга таба 650 м көньяк-көнбатышка таба авыл хужалыгы жирләре буйлап «Лениногорск урманчылыгы» Татарстан Республикасы дәүләт бюджет учреждениесе-нең Иске Куак участок урманчылыгындагы 36 нчы урман кварталының төньяк почмагына кадәр, әлеге урман кварталының төньяк-көнбатыш чиге буйлап, кибеп баручы Ишалга Черяк инешен кисеп үтеп, сынык сызык ясап, 650 м бара, аннары төньякка таба 35 нче урман кварталының

көнчыгыш чиге буйлап 250 м, авыл хужалыгы жирлөре буйлап 300 м уза, алга таба төньяк-көнбатышка 35 нче урман кварталының төньяк-көнчыгыш чиге буйлап 100 м, авыл хужалыгы жирлөре буйлап 150 м бара, 35 нче урман кварталының төньяк-көнчыгыш чиге буйлап 50 м, авыл хужалыгы жирлөре буйлап 150 м уза, 35 нче урман кварталының төньяк-көнчыгыш чиге буйлап 150 м, авыл хужалыгы жирлөре буйлап 50 м бара, 35 нче урман кварталының төньяк-көнчыгыш чиге буйлап 100 м уза, аннары авыл хужалыгы жирлөре буйлап 50 м төньяк-көнбатышка таба, 100 м көньяк-көнбатышка таба, 35 нче урман кварталының төньяк-көнбатыш һәм көнбатыш чикләре буйлап 850 м бара, алга таба 34 нче урман кварталының төньяк-көнчыгыш чиге буйлап 100 м көнбатышка таба, 100 м төньяк-көнбатышка таба, 50 м авыл хужалыгы жирлөре буйлап уза, 34 нче урман кварталының төньяк-көнчыгыш чиге буйлап 550 м, авыл хужалыгы жирлөре буйлап 100 м һәм 34 нче урман кварталының төньяк-көнчыгыш чиге буйлап 200 м бара, аннары көньяк-көнбатышка таба авыл хужалыгы жирлөре буйлап, сынык сызык ясап, 100 м, 34 нче урман кварталының төньяк-көнбатыш чиге буйлап 200 м, авыл хужалыгы жирлөре буйлап, сынык сызык ясап, 250 м, 34 нче, 33 нче урман кварталларының төньяк-көнбатыш һәм төньяк-көнчыгыш чикләре буйлап 100 м, авыл хужалыгы жирлөре буйлап 50 м уза, алга таба төньяк-көнбатышка 33 нче урман кварталының төньяк-көнчыгыш чиге буйлап 350 м, авыл хужалыгы жирлөре буйлап 200 м бара, 33 нче урман кварталының төньяк-көнчыгыш чиге буйлап 50 м, Кармалка инешен кисеп үтеп, авыл хужалыгы жирлөре буйлап 150 м, 33 нче урман кварталының төньяк-көнчыгыш чиге буйлап 100 м, авыл хужалыгы жирлөре буйлап 50 м һәм 33 нче урман кварталының төньяк-көнчыгыш чиге буйлап 350 м уза, аннары көньяк-көнбатышка таба авыл хужалыгы жирлөре буйлап, сынык сызык ясап, 150 м, 33 нче урман кварталының көнбатыш чиге буйлап 150 м һәм көньяк-көнбатыш чиге буйлап 800 м көньяк-көнчыгышка таба бара, алга таба авыл хужалыгы жирлөре буйлап 100 м көньякка таба, 50 м көнчыгышка таба, 33 нче урман кварталының көньяк-көнбатыш чиге буйлап 100 м, авыл хужалыгы жирлөре буйлап 150 м уза, аннары 33 нче урман кварталының көньяк-көнбатыш чиге буйлап 100 м көнчыгышка таба һәм 100 м көньяк-көнчыгышка таба, 200 м авыл хужалыгы жирлөре буйлап Кармалка, Иске Куак һәм Мичурин авыл жирлекләре чикләре тоташкан урында Мордва Кармалкасы авылыннан 850 м көньякта урнашкан 18 нче тоташу ноктасына кадәр уза.

Кармалка авыл жирлеге чиге Мичурин авыл жирлеге белән чиктәш жирдә Кармалка, Мичурин авыл жирлекләре һәм

Чирмешән муниципаль районы чикләре тоташкан урында Яңа Сerezкино авылыннан 3,5 км төньяк-көнчыгышта урнашкан 19 нчы тоташу ноктасыннан алып көнчыгышка таба, кибең баручы инешне кисеп үтеп, 150 м авыл хужалыгы жирләре буйлап, 1,7 км урман полосасының төньяк чиге буйлап уза, алга таба төньяк-көнчыгышка, кибең баручы инешне кисеп үтеп, 100 м авыл хужалыгы жирләре буйлап, 100 м урман полосасының төньяк-көнбатыш чиге буйлап, 400 м авыл хужалыгы жирләре буйлап, «Лениногорск урманчылыгы» Татарстан Республикасы дәүләт бюджет учреждениесенең Иске Куак участок урманчылыгындагы 4 нче урман кварталының аерымланган кишәрлегенең төньяк-көнбатыш чиге буйлап 150 м, 500 м авыл хужалыгы жирләре буйлап, 150 м урман полосасының көньяк-көнчыгыш чиге буйлап, 1,1 км авыл хужалыгы жирләре буйлап 18 нче тоташу ноктасына кадәр бара.

Кармалка авыл жирлеге чиге Чирмешән муниципаль районы белән чиктәш жирдә 19 нчы тоташу ноктасыннан алып Лениногорск муниципаль районы чиге буйлап 8 нче тоташу ноктасына кадәр уза.

«Лениногорск муниципаль районы»
муниципаль берәмлегенең
һәм аның составындагы
муниципаль берәмлекләренең
территорияләре чикләрен билгеләү
һәм аларның статусы турында»
Татарстан Республикасы Законына
10 нчы кушымта

**Лениногорск муниципаль районының
«Кирлегәч авыл жирлеге» муниципаль берәмлеге
территориясе чигенең картографик тасвирламасы**

Әлеге картографик тасвирлама «Кирлегәч авыл жирлеге» муниципаль берәмлеге территориясе чигенең карта-схемасын («Лениногорск муниципаль районы» муниципаль берәмлегенең һәм аның составындагы муниципаль берәмлекләренең территорияләре чикләрен билгеләү һәм аларның статусы турында» Татарстан Республикасы Законына 1 нче кушымта) тасвирлаудан гыйбарәт.

Кирлегәч авыл жирлеге Сарабиккол, Ормышлы, Аланлык авыл жирлекләре һәм Чирмешән муниципаль районы белән чиктәш.

Кирлегәч авыл жирлеге чиге Ормышлы авыл жирлеге белән чиктәш жирдә Кирлегәч, Ормышлы авыл жирлекләре һәм Чирмешән муниципаль районы чикләре тоташкан урында Болгар авылыннан 2,1 км көньяк-көнчыгышта Вятка елгасында урнашкан 4 нче тоташу ноктасыннан алып Вятка елгасы агымы буенча 1,7 км өскә таба уза, алга таба 1,4 км көньяк-көнчыгышка таба, Кичү – Ормышлы – Сарабиккол автомобиль юлына бүлөп бирелгән полосаны кисеп үтеп, авыл хужалыгы жирләре буйлап бара, аннары әлеге автомобиль юлына бүлөп бирелгән полосаның көньяк-көнчыгыш чиге буйлап 600 м төньяк-көнчыгышка таба уза, алга таба көнчыгышка 200 м авыл хужалыгы жирләре буйлап, 100 м урман полосасының көньяк чиге буйлап, 100 м авыл хужалыгы жирләре буйлап, 250 м урман полосасының көньяк чиге буйлап, авыл хужалыгы жирләре буйлап бара, аннары авыл хужалыгы жирләре буйлап 700 м көнчыгышка таба һәм, урман массивын кисеп үтеп, 50 м төньяк-көнчыгышка таба, 50 м урман массивының көньяк-көнчыгыш чиге буйлап, урман массивларын кисеп үтеп, 350 м авыл хужалыгы жирләре буйлап, 1,2 км урман полосасының көньяк-көнчыгыш чиге буйлап, 100 м авыл хужалыгы жирләре буйлап кибеп баручы инешнең чишмә башына кадәр уза, әлеге инеш агымы буенча 300 м аска таба бара, алга таба 100 м төньяк-көнчыгышка таба авыл хужалыгы жирләре буйлап Тукмак-Шушма елгасына кадәр уза, әлеге елга агымы буенча 750 м аска таба бара, аннары көнчыгышка таба 30 м авыл хужалыгы жирләре буйлап, 1,3 км урман полосасының көньяк чиге буйлап, 450 м авыл хужалыгы жирләре буйлап «Лениногорск урманчылыгы» Татарстан Республикасы дәүләт бюджет учреждениесең Түбән Чыршылы участок урманчылыгындагы 28 нче урман кварталына кадәр уза, алга таба көньякка 40 м әлеге урман кварталының көнбатыш чиге буйлап, 100 м авыл хужалыгы жирләре буйлап бара, аннары 32 нче урман кварталының төньяк-көнбатыш чиге буйлап 250 м көньякка таба, 250 м көньяк-көнбатышка таба, 100 м сәнәгать объектының төньяк-көнбатыш чиге буйлап уза, алга таба 32 нче урман кварталының төньяк-көнбатыш чиге буйлап 350 м көньяк-көнбатышка таба, көнбатыш чиге буйлап 200 м көньяк-көнчыгышка таба, 50 м авыл хужалыгы жирләре буйлап һәм 32 нче урман кварталының көнбатыш чиге буйлап 200 м бара, аннары көньяк-көнбатышка таба, сынык сызык ясап, 200 м авыл хужалыгы жирләре буйлап, 35 нче урман кварталының төньяк-көнбатыш чиге буйлап 50 м уза, авыл хужалыгы жирләре буйлап 300 м, 35 нче урман кварталының төньяк-көнбатыш чиге буйлап 250 м бара, авыл хужалыгы жирләре буйлап 350 м, 35 нче, 38 нче урман кварталларының көнбатыш чиге буйлап 1,3 км уза, алга таба көньяк-

көнчыгышка 38 нче урман кварталының көньяк-көнбатыш чиге буйлап 1,1 км, авыл хужалыгы жирләрә буйлап 200 м Кирлегәч, Ормышлы һәм Аланлык авыл жирлекләре чикләре тоташкан урында Тукмак авылыннан 1,3 км төньяк-көнбатышта урнашкан 5 нче тоташу ноктасына кадәр бара.

Кирлегәч авыл жирлеге чиге Аланлык авыл жирлеге белән чиктәш жирдә 5 нче тоташу ноктасыннан алып 600 м көньяк-көнбатышка таба авыл хужалыгы жирләрә буйлап Кирлегәч, Аланлык һәм Сарабиккол авыл жирлекләре чикләре тоташкан урында Тукмак авылыннан 1,4 км көнбатышта урнашкан 6 нчы тоташу ноктасына кадәр уза.

Кирлегәч авыл жирлеге чиге Сарабиккол авыл жирлеге белән чиктәш жирдә 6 нчы тоташу ноктасыннан алып 800 м көнбатышка таба «Лениногорск урманчылыгы» Татарстан Республикасы дәүләт бюджет учреждениесенен Түбән Чыршылы участок урманчылыгындагы 41 нче, 40 нчы урман кварталларының төньяк чиге буйлап уза, алга таба 40 нчы, 42 нче урман кварталларының төньяк-көнбатыш һәм көнбатыш чикләре буйлап 2,4 км көньяк-көнбатышка таба бара, аннары авыл хужалыгы жирләрә буйлап 100 м көньякка таба, 100 м көньяк-көнчыгышка таба уза, алга таба 42 нче урман кварталының көнбатыш чиге буйлап 450 м көньяк-көнчыгышка таба, 400 м көньяк-көнбатышка таба бара, аннары авыл хужалыгы жирләрә буйлап 100 м көньяк-көнбатышка таба, 100 м төньяк-көнбатышка таба, 600 м көнбатышка таба, 400 м көньяк-көнбатышка таба, 1,4 км көнбатышка таба, 800 м көньяк-көнбатышка таба, 500 м көнбатышка таба, 300 м урман полосасының көньяк чиге буйлап, 150 м авыл хужалыгы жирләрә буйлап, 200 м урман полосасының көньяк чиге буйлап уза, алга таба, сынык сызык ясап, 750 м көньяк-көнбатышка таба, Кичү — Ормышлы — Сарабиккол автомобиль юлына бүлеп бирелгән полосаны кисеп үтеп, авыл хужалыгы жирләрә буйлап бара, аннары 108 нче урман кварталының аерымланган кишәрлегенә көньяк-көнчыгыш чиге буйлап 250 м көньяк-көнбатышка таба, көнбатыш чиге буйлап 300 м төньякка таба уза, алга таба авыл хужалыгы жирләрә буйлап 100 м төньякка таба, канауны һәм Шушма елгасын кисеп үтеп, 550 м көньяк-көнбатышка таба инешкә кадәр бара, аның агымы буенча 1,0 км өскә таба уза, аннары авыл хужалыгы жирләрә буйлап 30 м төньякка таба, 400 м көнбатышка таба, 2,9 км урман полосасының көньяк чиге буйлап, 40 м авыл хужалыгы жирләрә буйлап Кирлегәч, Сарабиккол авыл жирлекләре һәм Чирмешән муниципаль районы чикләре тоташкан урында Кирлегәч авылыннан 5,6 км көньяк-көнбатышта урнашкан 7 нче тоташу ноктасына кадәр бара.

Кирлегәч авыл жирлеге чиге Чирмешән муниципаль районы белән чиктәш жирдә 7 нче тоташу ноктасыннан алып Лениногорск муниципаль районы чиге буйлап 4 нче тоташу ноктасына кадәр уза.

«Лениногорск муниципаль районы»
муниципаль берәмлегенең
һәм аның составындагы
муниципаль берәмлекләренең
территорияләре чикләрен билгеләү
һәм аларның статусы турында»
Татарстан Республикасы Законына
11 нче кушымта

**Лениногорск муниципаль районының
«Куакбаш авыл жирлеге» муниципаль берәмлеге
территориясе чигенең картографик тасвирламасы**

Өлеге картографик тасвирлама «Куакбаш авыл жирлеге» муниципаль берәмлеге территориясе чигенең карта-схемасын («Лениногорск муниципаль районы» муниципаль берәмлегенең һәм аның составындагы муниципаль берәмлекләренең территорияләре чикләрен билгеләү һәм аларның статусы турында» Татарстан Республикасы Законына 1 нче кушымта) тасвирлаудан гыйбарәт.

Куакбаш авыл жирлеге Зәй-Каратай, Керкәле, Мөөмин-Каратай, Түбән Чыршылы, Яңа Чыршылы, Иске Иштирәк, Иске Шөгәр авыл жирлекләре һәм Әлмәт муниципаль районы белән чиктәш.

Куакбаш авыл жирлеге чиге Әлмәт муниципаль районы белән чиктәш жирдә Куакбаш, Түбән Чыршылы авыл жирлекләре һәм Әлмәт муниципаль районы чикләре тоташкан урында Мордва Ивановкасы авылыннан 5,4 км төньяк-көнчыгышта урнашкан 12 нче тоташу ноктасыннан алып Лениногорск муниципаль районы чиге буйлап Куакбаш, Зәй-Каратай авыл жирлекләре һәм Әлмәт муниципаль районы чикләре тоташкан урында Сходнево-Чертанла авылыннан 2,5 км төньяк-көнчыгышта урнашкан 34 нче тоташу ноктасына кадәр уза.

Куакбаш авыл жирлеге чиге Зәй-Каратай авыл жирлеге белән чиктәш жирдә Куакбаш, Зәй-Каратай һәм Яңа Чыршылы авыл жирлекләре чикләре тоташкан урында Алешкино авылыннан 1,9 км төньяк-көнчыгышта урнашкан 33 нче тоташу ноктасыннан алып 5,2 км төньяк-көнбатышка таба, «Әлмәт – Лениногорск» – Яңа Суркино автомобиль юлына бүлеп бирелгән полосаны кисеп үтеп, Куйбышев тимер юлына бүлеп бирелгән

полосаның көньяк-көнбатыш чиге буйлап 34 нче тоташу ноктасына кадәр уза.

Куакбаш авыл жирлеге чиге Яңа Чыршылы авыл жирлеге белән чиктәш жирдә 33 нче тоташу ноктасыннан алып 1,0 км көньяк-көнчыгышка таба Куйбышев тимер юлына бүлөп бирелгән полосаның көньяк-көнбатыш чиге буйлап уза, аннары көньяк-көнбатышка таба, сынык сызык ясап, 2,5 км авыл хужалыгы жирләре буйлап, 200 м Зәй-Каратай – Алешкино – Сергеевка автомобиль юлы буйлап бара, алга таба 150 м көнбатышка таба Яңа Суркино – Алешкино автомобиль юлы буйлап уза, аннары авыл хужалыгы жирләре буйлап 500 м көньякка таба, 100 м көньяк-көнбатышка таба бара, алга таба 50 м көнбатышка таба урман массивының төньяк чиге буйлап уза, аннары көньяк-көнбатышка таба, сынык сызык ясап, 300 м авыл хужалыгы жирләре буйлап бара, алга таба 100 м урман массивының төньяк-көнбатыш чиге буйлап уза, аннары, сынык сызык ясап, 350 м төньяк-көнбатышка таба авыл хужалыгы жирләре буйлап бара, алга таба сәнәгать объекты чиге буйлап, аны көнбатыштан урап үтөп, 50 м төньяк-көнбатышка таба, 50 м көньяк-көнбатышка таба, 50 м көньяк-көнчыгышка таба уза, аннары, сынык сызык ясап, 1,6 км көньякка таба авыл хужалыгы жирләре буйлап бара, алга таба 150 м көньяк-көнбатышка таба сәнәгать объектының көньяк-көнчыгыш чиге буйлап, 100 м урман массивының көньяк-көнчыгыш чиге буйлап уза, аннары авыл хужалыгы жирләре буйлап 100 м көньяк-көнбатышка таба, 100 м көньяк-көнчыгышка таба бара, алга таба 550 м көньякка таба «Лениногорск урманчылыгы» Татарстан Республикасы дөүләт бюджет учреждениесенең Зәй-Каратай участок урманчылыгындагы 49 нчы, 53 нче урман кварталларының көньяк-көнбатыш һәм көнбатыш чикләре буйлап уза, аннары 150 м көньяк-көнчыгышка таба урман массивының төньяк-көнчыгыш чиге буйлап бара, алга таба көньякка 53 нче урман кварталының көнбатыш чиге буйлап 50 м, урман массивының көнчыгыш чиге буйлап 100 м уза, аннары көньяк-көнбатышка таба 53 нче урман кварталының көнбатыш чиге буйлап 100 м, авыл хужалыгы жирләре буйлап 100 м бара, алга таба 53 нче урман кварталының көнбатыш чиге буйлап 50 м төньяк-көнбатышка таба уза, аннары 250 м көньяк-көнбатышка таба авыл хужалыгы жирләре буйлап бара, алга таба 53 нче урман кварталының көнбатыш чиге буйлап 50 м көньяк-көнбатышка таба, көньяк чиге буйлап 100 м көньяк-көнчыгышка таба, сынык сызык ясап, 50 м авыл хужалыгы жирләре буйлап уза, аннары 150 м көньякка таба урман массивының көнбатыш чиге буйлап бара, алга таба 57 нче урман кварталы буйлап 150 м төньяк-көнбатышка таба, 50 м көнбатышка таба уза, анна-

ры көньяк-көнбатышка таба 57 нче урман кварталының төньяк чиге буйлап 250 м, авыл хужалыгы жирләрә буйлап 150 м бара, алга таба 57 нче урман кварталының төньяк чиге буйлап 30 м көньяк-көнбатышка таба, 50 м көнбатышка таба уза, аннары төньяк-көнчыгышка таба 57 нче, 52 нче урман кварталларының төньяк һәм көньяк-көнчыгыш чикләре буйлап 700 м, авыл хужалыгы жирләре буйлап 100 м бара, алга таба 750 м төньякка таба 52 нче урман кварталының көнчыгыш чиге буйлап уза, аннары төньяк-көнбатышка таба 108 нче урман кварталының аерымланган кишәрлегенә көньяк-көнбатыш чиге буйлап 100 м бара, 48 нче урман кварталының төньяк-көнчыгыш чиге буйлап 150 м, авыл хужалыгы жирләре буйлап 50 м уза, 48 нче урман кварталының төньяк-көнчыгыш чиге буйлап 350 м, сәнәгать объекты буенча 50 м һәм авыл хужалыгы жирләре буйлап 50 м бара, алга таба 48 нче урман кварталының төньяк-көнчыгыш чиге буйлап 100 м төньяк-көнбатышка таба, 300 м төньякка таба, авыл хужалыгы жирләре буйлап 50 м һәм 50 м көнбатышка таба уза, 48 нче урман кварталының төньяк чиге буйлап 250 м һәм көнбатыш чиге буйлап 350 м көньякка таба бара, аннары көнбатышка таба, Зирекле елгасын кисеп үтеп, сынык сызык ясап, 100 м авыл хужалыгы жирләре буйлап, 100 м сәнәгать объектының көньяк чиге буйлап уза, алга таба 900 м көньякка таба профильле автомобиль юлына бүлеп бирелгән полоса буйлап бара, аннары 56 нчы урман кварталының төньяк-көнчыгыш чиге буйлап, сынык сызык ясап, 650 м төньяк-көнбатышка таба, төньяк-көнбатыш чиге буйлап 600 м көньяк-көнбатышка таба, көньяк-көнбатыш чиге буйлап, сынык сызык ясап, 300 м көньяк-көнчыгышка таба уза, алга таба 350 м көнбатышка таба авыл хужалыгы жирләре буйлап бара, аннары сәнәгать объектының көнчыгыш чиге буйлап 10 м көньякка таба, көньяк чиге буйлап 50 м көнбатышка таба, аны көньяктан урап узып, көнбатыш чиге буйлап 10 м төньякка таба уза, алга таба авыл хужалыгы жирләре буйлап, сынык сызык ясап, 1,2 км көньяк-көнбатышка таба, 250 м көньяк-көнчыгышка таба, 150 м чокырның көньяк-көнбатыш чиге буйлап бара, аннары авыл хужалыгы жирләре буйлап, профильле автомобиль юлына бүлеп бирелгән полосаны кисеп үтеп, 2,2 км көньяк-көнбатышка таба, 100 м көньякка таба Куакбаш, Яңа Чыршылы һәм Керкәле авыл жирлекләре чикләре тоташкан урында Кузайкино авылыннан 700 м көнбатышта Кузай елгасында урнашкан 29 нчы тоташу ноктасына кадәр уза.

Куакбаш авыл жирлеге чиге Керкәле авыл жирлеге белән чиктәш жирдә Куакбаш, Керкәле һәм Иске Шөгәр авыл жирлекләре чикләре тоташкан урында Кузайкино авылыннан 750 м көнбатышта Кузай елгасында урнашкан 32 нче тоташу

ноктасыннан алып Кузай елгасы агымы буенча 50 м өскә таба 29 нчы тоташу ноктасына кадәр уза.

Куакбаш авыл жирлеге чиге Иске Шөгәр авыл жирлеге белән чиктәш жирдә 32 нче тоташу ноктасыннан алып төньяк-көнбатышка таба 500 м авыл хужалыгы жирләре буйлап, 850 м урман полосасының төньяк-көнчыгыш чиге буйлап «Лениногорск урманчылыгы» Татарстан Республикасы дәүләт бюджет учреждениесең Түбән Чыршылы участок урманчылыгындагы 126 нчы урман кварталына кадәр уза, алга таба көньяк-көнбатышка 400 м әлеге урман кварталының көньяк-көнчыгыш чиге буйлап, 200 м авыл хужалыгы жирләре буйлап, 126 нчы урман кварталының көньяк-көнчыгыш чиге буйлап 100 м, авыл хужалыгы жирләре буйлап 300 м бара, 125 нче урман кварталының көньяк-көнчыгыш чиге буйлап 200 м, авыл хужалыгы жирләре буйлап 100 м уза, 125 нче урман кварталының көньяк-көнчыгыш чиге буйлап 400 м, авыл хужалыгы жирләре буйлап 550 м бара, 124 нче, 125 нче урман кварталларының көньяк-көнчыгыш чиге буйлап 100 м, авыл хужалыгы жирләре буйлап 100 м уза, 124 нче урман кварталының көньяк-көнчыгыш чиге буйлап 350 м, профильле автомобиль юлына бүлеп бирелгән полосаны кисеп үтеп, 3,0 км авыл хужалыгы жирләре буйлап Куакбаш, Иске Шөгәр һәм Иске Иштирәк авыл жирлекләре чикләре тоташкан урында Чүте авылыннан 3,0 км көньякта урнашкан 31 нче тоташу ноктасына кадәр бара.

Куакбаш авыл жирлеге чиге Иске Иштирәк авыл жирлеге белән чиктәш жирдә 31 нче тоташу ноктасыннан алып 150 м төньяк-көнбатышка таба авыл хужалыгы жирләре буйлап уза, алга таба төньяк-көнчыгышка 150 м сәнәгать объектының төньяк-көнбатыш чиге буйлап, 250 м авыл хужалыгы жирләре буйлап бара, аннары «Лениногорск урманчылыгы» Татарстан Республикасы дәүләт бюджет учреждениесең Иске Куак участок урманчылыгындагы 78 нче урман кварталының көнчыгыш, төньяк-көнчыгыш һәм төньяк чикләре буйлап, сынык сызык ясап, 550 м төньяк-көнбатышка таба уза, алга таба көньяк-көнбатышка авыл хужалыгы жирләре буйлап 50 м, 78 нче урман кварталының төньяк-көнбатыш чиге буйлап 900 м бара, аннары авыл хужалыгы жирләре буйлап 50 м көньяк-көнбатышка таба, 500 м төньяк-көнбатышка таба, 77 нче урман кварталының төньяк чиге буйлап 100 м уза, алга таба авыл хужалыгы жирләре буйлап 50 м көнбатышка таба, 100 м көньяк-көнбатышка таба бара, аннары 77 нче урман кварталының төньяк чиге буйлап 200 м көньяк-көнбатышка таба, 150 м төньяк-көнбатышка таба, төньяк-көнбатыш чиге буйлап 50 м көньяк-көнбатышка таба уза, 74 нче урман кварталының аерымланган кишәрлегенең төньяк-

көнбатыш чиге буйлап 40 м, авыл хужалыгы жирләрә буйлап 100 м бара, 74 нче урман кварталының аерымланган кишәрлегенә төньяк-көнбатыш чиге буйлап 250 м, көнбатыш чиге буйлап 150 м көньяк-көнчыгышка таба һәм 300 м көньяк-көнбатышка таба уза, алга таба 76 нчы урман кварталының төньяк чиге буйлап, сынык сызык ясап, 250 м көньяк-көнбатышка таба, 300 м төньяк-көнбатышка таба бара, аннары 74 нче урман кварталының аерымланган кишәрлегенә көньяк-көнчыгыш чиге буйлап 100 м төньяк-көнбатышка таба, 100 м төньяк-көнчыгышка таба, 150 м авыл хужалыгы жирләрә буйлап уза, алга таба 74 нче урман кварталының аерымланган кишәрлегенә көнчыгыш чиге буйлап 100 м төньяк-көнбатышка таба, 100 м төньяк-көнчыгышка таба, төньяк-көнчыгыш чиге буйлап 400 м төньяк-көнбатышка таба Куакбаш, Иске Иштирәк һәм Мөәмин-Каратай авыл жирлекләре чикләре тоташкан урында Чүте авылыннан 2,9 км көньяк-көнбатышта урнашкан 30 нчы тоташу ноктасына кадәр уза.

Куакбаш авыл жирлеге чиге Мөәмин-Каратай авыл жирлеге белән чиктәш жирдә 30 нчы тоташу ноктасыннан алып 150 м төньяк-көнбатышка таба авыл хужалыгы жирләрә буйлап Куакбаш, Мөәмин-Каратай һәм Түбән Чыршылы авыл жирлекләре чикләре тоташкан урында Чүте авылыннан 2,9 км көньяк-көнбатышта Каратай елгасында урнашкан 13 нче тоташу ноктасына кадәр уза.

Куакбаш авыл жирлеге чиге Түбән Чыршылы авыл жирлеге белән чиктәш жирдә 12 нче тоташу ноктасыннан алып көньяк-көнбатышка таба авыл хужалыгы жирләрә буйлап, сынык сызык ясап, 1,1 км, «Лениногорск урманчылыгы» Татарстан Республикасы дәүләт бюджет учреждениесенә Зәй-Каратай участок урманчылыгындагы 2 нче, 4 нче урман кварталларының көнбатыш чиге буйлап, Чыршылы елгасын кисеп үтеп, 800 м уза, алга таба 450 м көньяк-көнчыгышка таба, Чыршылы елгасын һәм сәнәгать объектын кисеп үтеп, авыл хужалыгы жирләрә буйлап бара, аннары 4 нче урман кварталының көньяк-көнбатыш чиге буйлап, берничә тапкыр Чыршылы елгасын кисеп үтеп, сынык сызык ясап, 200 м көньякка таба уза, алга таба авыл хужалыгы жирләрә буйлап 400 м көнчыгышка таба, 50 м көньякка таба, 4 нче, 6 нчы урман кварталларының көньяк-көнбатыш һәм төньяк-көнбатыш чикләре буйлап 50 м, авыл хужалыгы жирләрә буйлап 100 м бара, аннары көньяк-көнбатышка таба 100 м сәнәгать объектын көньяк-көнчыгыш чиге буйлап, 50 м авыл хужалыгы жирләрә буйлап, 6 нчы урман кварталының төньяк-көнбатыш чиге буйлап 300 м, профильле автомобиль юлына бүлөп бирелгән полосаны кисеп үтеп, авыл хужалыгы жирләрә буйлап 100 м, профильле автомобиль юлына бүлөп бирелгән полосаның көньяк-көнчыгыш чиге буйлап 550 м

уза, алга таба 8 нче урман кварталының төньяк-көнбатыш чиге буйлап 100 м көньякка таба, 150 м көньяк-көнбатышка таба, авыл хужалыгы жирләре буйлап, профильле автомобиль юлына бүлеп бирелгән полосаны ике тапкыр кисеп үтеп, сынык сызык ясап, 350 м бара, аннары төньяк-көнбатышка таба, сәнэгать объектының төньяк-көнчыгыш чиге буйлап, сынык сызык ясап, 50 м, авыл хужалыгы жирләре буйлап 50 м уза, алга таба 8 нче урман кварталының төньяк-көнбатыш чиге буйлап 200 м төньяк-көнбатышка таба, 200 м көнбатышка таба бара, аннары авыл хужалыгы жирләре буйлап 100 м көнбатышка таба, 100 м көньяк-көнбатышка таба, 8 нче урман кварталының төньяк-көнбатыш чиге буйлап 150 м, авыл хужалыгы жирләре буйлап 40 м, сәнэгать объектының көньяк-көнчыгыш чиге буйлап 50 м уза, 8 нче, 10 нчы урман кварталларының төньяк-көнбатыш чиге буйлап 800 м бара, алга таба көньяк-көнчыгышка 10 нчы, 12 нче урман кварталларының көньяк-көнбатыш һәм көнбатыш чикләре буйлап 600 м, авыл хужалыгы жирләре буйлап 200 м уза, аннары 12 нче урман кварталының көнбатыш чиге буйлап 400 м көньяк-көнчыгышка таба, 250 м көньякка таба, авыл хужалыгы жирләре буйлап 100 м бара, 12 нче, 14 нче урман кварталларының көнбатыш чиге буйлап 1,3 км уза, алга таба көньяк-көнбатышка авыл хужалыгы жирләре буйлап 450 м, 98 нче урман кварталының аерымланган кишәрлегенә төньяк-көнбатыш чиге буйлап 100 м бара, аннары авыл хужалыгы жирләре буйлап 600 м көньяк-көнбатышка таба, 100 м көньяк-көнчыгышка таба инешкә кадәр уза, әлеге инеш агымы буенча 1,2 км аска таба Куак елгасына койган жиренә кадәр бара, аның агымы буенча 100 м аска таба инеш тамагына кадәр уза, инеш агымы буенча, Иске Куак – Куакбаш автомобиль юлына бүлеп бирелгән полосаны кисеп үтеп, 1,3 км өскә таба бара, алга таба авыл хужалыгы жирләре буйлап, инешне кисеп үтеп, 1,1 км көнчыгышка таба, 1,5 км көньякка таба «Лениногорск урманчылыгы» Татарстан Республикасы дәүләт бюджет учреждениесенә Түбән Чыршылы участок урманчылыгындагы 121 нче урман кварталына кадәр уза, аннары әлеге урман кварталының төньяк-көнчыгыш чиге буйлап 900 м көньяк-көнчыгышка таба, көньяк-көнчыгыш чиге буйлап 250 м көньяк-көнбатышка таба, 150 м авыл хужалыгы жирләре буйлап бара, алга таба 121 нче урман кварталының көньяк чиге буйлап 250 м көнбатышка таба, авыл хужалыгы жирләре буйлап 300 м һәм 121 нче урман кварталының көньяк чиге буйлап 150 м уза, аннары 1,4 км көньяк-көнбатышка таба, текә ярны кисеп үтеп, авыл хужалыгы жирләре буйлап Каратай елгасына кадәр бара, аның агымы буенча 3,5 км аска таба 13 нче тоташу ноктасына кадәр уза.

«Лениногорск муниципаль районы»
муниципаль берәмлегенң
һәм аның составындагы
муниципаль берәмлекләрнең
территорияләре чикләрен билгеләү
һәм аларның статусы турында»
Татарстан Республикасы Законына
12 нче кушымта

**Лениногорск муниципаль районының
«Мичурин авыл җирлеге» муниципаль берәмлеге
территориясе чигенең картографик тасвирламасы**

Әлеге картографик тасвирлама «Мичурин авыл җирлеге» муниципаль берәмлеге территориясе чигенең карта-схемасын («Лениногорск муниципаль районы» муниципаль берәмлегенң һәм аның составындагы муниципаль берәмлекләрнең территорияләре чикләрен билгеләү һәм аларның статусы турында» Татарстан Республикасы Законына 1 нче кушымта) тасвирлаудан гыйбарәт.

Мичурин авыл җирлеге Кармалка, Иске Куак авыл җирлекләре, Чирмешән муниципаль районы һәм Самара өлкәсе белән чиктәш.

Мичурин авыл җирлеге чиге Кармалка авыл җирлеге белән чиктәш җирдә Мичурин, Кармалка авыл җирлекләре һәм Чирмешән муниципаль районы чикләре тоташкан урында Яңа Серезкино авылыннан 3,5 км төньяк-көнчыгышта урнашкан 19 нчы тоташу ноктасыннан алып көнчыгышка таба, кибеп баручы инешне кисеп үтеп, 150 м авыл хужалыгы җирләре буйлап, 1,7 км урман полосасының төньяк чиге буйлап уза, алга таба төньяк-көнчыгышка, кибеп баручы инешне кисеп үтеп, 100 м авыл хужалыгы җирләре буйлап, 100 м урман полосасының төньяк-көнбатыш чиге буйлап, 400 м авыл хужалыгы җирләре буйлап, «Лениногорск урманчылыгы» Татарстан Республикасы дәүләт бюджет учреждениесең Иске Куак участок урманчылыгындагы 4 нче урман кварталының аерымланган кишәрлегенң төньяк-көнбатыш чиге буйлап 150 м, 500 м авыл хужалыгы җирләре буйлап, 150 м урман полосасының көньяк-көнчыгыш чиге буйлап, 1,1 км авыл хужалыгы җирләре буйлап Мичурин, Кармалка һәм Иске Куак авыл җирлекләре чикләре тоташкан урында Мордва Кармалкасы авылыннан 850 м көньякта урнашкан 18 нче тоташу ноктасына кадәр бара.

Мичурин авыл җирлеге чиге Иске Куак авыл җирлеге белән чиктәш җирдә 18 нче тоташу ноктасыннан алып «Лени-

ногорск урманчылыгы» Татарстан Республикасы дәүләт бюджет учреждениесенең Иске Куак участок урманчылыгындагы 33 нче, 34 нче урман кварталларының көньяк-көнбатыш чиге буйлап 300 м көньяк-көнчыгышка таба, Иске Куак – Мичурин поселогы – Яңа Сержкино автомобиль юлына бүлеп бирелгән полосаны кисеп үтеп, 3,9 км авыл хужалыгы жирләре буйлап һәм, кибеп баручы Чусовская Головка инешен кисеп үтеп, 450 м көньяк-көнбатышка таба уза, әлегә инеш агымы буенча 40 м аска таба, 50 м буа буенча, кибеп баручы Чусовская Головка инеше агымы буенча 250 м аска таба бара, алга таба авыл хужалыгы жирләре буйлап 1,8 км көньяк-көнчыгышка таба, 42 нче урман кварталының көнбатыш чиге буйлап 300 м көньяк-көнчыгышка таба, 350 м көньякка таба бара, авыл хужалыгы жирләре буйлап 50 м көньякка таба, 50 м көньяк-көнчыгышка таба, 42 нче урман кварталының көнбатыш чиге буйлап 150 м, авыл хужалыгы жирләре буйлап 50 м уза, аннары 42 нче урман кварталының көнбатыш чиге буйлап 250 м көньяк-көнбатышка таба, көньяк-көнбатыш чиге буйлап 150 м көньяк-көнчыгышка таба, 100 м төньяк-көнчыгышка таба, 50 м көньяк-көнчыгышка таба бара, авыл хужалыгы жирләре буйлап 150 м, 42 нче урман кварталының көньяк-көнбатыш чиге буйлап 100 м уза, алга таба авыл хужалыгы жирләре буйлап 50 м көньяк-көнчыгышка таба, 50 м төньяк-көнчыгышка таба, 42 нче урман кварталының көньяк-көнбатыш чиге буйлап 50 м, авыл хужалыгы жирләре буйлап 150 м бара, 42 нче урман кварталының көньяк-көнчыгыш чиге буйлап 450 м һәм көнчыгыш чиге буйлап 300 м төньяк-көнбатышка таба, авыл хужалыгы жирләре буйлап 50 м һәм 42 нче урман кварталының көнчыгыш чиге буйлап 300 м уза, аннары төньяк-көнчыгышка таба 50 м авыл хужалыгы жирләре буйлап, 42 нче урман кварталының көнчыгыш чиге буйлап, сынык сызык ясап, 700 м бара, авыл хужалыгы жирләре буйлап 200 м, 42 нче, 40 нчы урман кварталларының көнчыгыш һәм көньяк-көнчыгыш чикләре буйлап 450 м уза, алга таба көньякка 41 нче урман кварталының көнбатыш чиге буйлап 10 м, авыл хужалыгы жирләре буйлап 150 м бара, 43 нче урман кварталының төньяк-көнбатыш чиге буйлап 200 м көньякка таба, 400 м көньяк-көнбатышка таба уза, аннары авыл хужалыгы жирләре буйлап 100 м көньякка таба, 200 м көньяк-көнчыгышка таба, 43 нче урман кварталының көньяк-көнбатыш чиге буйлап, сынык сызык ясап, 550 м бара, алга таба авыл хужалыгы жирләре буйлап 50 м көнчыгышка таба, 50 м төньяк-көнчыгышка таба уза, 43 нче урман кварталының көньяк-көнбатыш чиге буйлап, сынык сызык ясап, 850 м төньяк-көнчыгышка таба, 1,3 км көньяк-көнчыгышка таба бара, 107 нче урман кварталының төньяк-көнбатыш чиге

буйлап 150 м һәм 43 нче урман кварталының көньяк-көнбатыш чиге буйлап 200 м уза, аннары 45 нче урман кварталының төньяк-көнбатыш чиге буйлап 100 м көньяк-көнбатышка таба бара, алга таба көньяк-көнчыгышка 150 м авыл хужалыгы жирләре буйлап, 45 нче урман кварталының көнбатыш чиге буйлап 150 м уза, аннары көньяк-көнбатышка таба 50 м урман массивының көньяк-көнчыгыш чиге буйлап, 50 м авыл хужалыгы жирләре буйлап бара, алга таба 45 нче урман кварталының көнбатыш чиге буйлап 50 м көньяк-көнчыгышка таба, 100 м авыл хужалыгы жирләре буйлап уза, аннары 45 нче урман кварталының көнбатыш чиге буйлап 100 м көньяк-көнчыгышка таба, 300 м көньяк-көнбатышка таба, 150 м авыл хужалыгы жирләре буйлап бара, алга таба 46 нчы урман кварталының төньяк чиге буйлап 250 м төньяк-көнбатышка таба, төньяк-көнбатыш чиге буйлап 50 м көньяк-көнбатышка таба, көнбатыш чиге буйлап 300 м көньяк-көнчыгышка таба һәм 400 м көньякка таба Мичурин, Иске Куак авыл жирлекләре һәм Самара өлкәсе чикләре тоташкан урында Ялтау авылыннан 3,8 км көньяк-көнбатышта урнашкан 17 нче тоташу ноктасына кадәр уза.

Мичурин авыл жирлегенә чиге Самара өлкәсе белән чиктәш жирдә 17 нче тоташу ноктасыннан алып Татарстан Республикасы административ чиге буйлап Мичурин авыл жирлегенә, Чирмешән муниципаль районы һәм Самара өлкәсе чикләре тоташкан урында Яңа Сerezкино авылыннан 2,9 км көнбатышта урнашкан 20 нче (26 нчы) тоташу ноктасына кадәр уза.

Мичурин авыл жирлегенә чиге Чирмешән муниципаль районы белән чиктәш жирдә 20 нче (26 нчы) тоташу ноктасыннан алып Лениногорск муниципаль районы чиге буйлап 19 нчы тоташу ноктасына кадәр уза.

«Лениногорск муниципаль районы»
муниципаль берәмлегенең
һәм аның составындагы
муниципаль берәмлекләрнең
территорияләре чикләрен билгеләү
һәм аларның статусы турында»
Татарстан Республикасы Законына
13 нче кушымта

**Лениногорск муниципаль районының
«Мөемин-Каратай авыл жирлеге» муниципаль берәмлеге
территориясе чигенең картографик тасвирламасы**

Әлеге картографик тасвирлама «Мөемин-Каратай авыл жирлеге» муниципаль берәмлеге территориясе чигенең карта-схемасын («Лениногорск муниципаль районы» муниципаль берәмлегенең һәм аның составындагы муниципаль берәмлекләрнең территорияләре чикләрен билгеләү һәм аларның статусы турында» Татарстан Республикасы Законына 1 нче кушымта) тасвирлаудан гыйбарәт.

Мөемин-Каратай авыл жирлеге Куакбаш, Түбән Чыршылы, Иске Иштирәк, Иске Куак һәм Аланлык авыл жирлекләре белән чиктәш.

Мөемин-Каратай авыл жирлеге чиге Аланлык авыл жирлеге белән чиктәш жирдә Мөемин-Каратай, Аланлык һәм Иске Куак авыл жирлекләре чикләре тоташкан урында Кузьминовка авылынан 2,1 км көньякта урнашкан 3 нче тоташу ноктасынан алып «Лениногорск урманчылыгы» Татарстан Республикасы дәүләт бюджет учреждениесең Иске Куак участок урманчылыгындагы 56 нчы урман кварталының төньяк чиге буйлап 150 м көньяк-көнчыгышка таба, 150 м көньяк-көнбатышка таба, 100 м авыл хужалыгы жирләре буйлап уза, алга таба 56 нчы урман кварталының төньяк чиге буйлап 50 м көньяк-көнбатышка таба, 100 м көньяк-көнчыгышка таба, 10 м төньяк-көнчыгышка таба, сәнэгать объектының көньяк-көнчыгыш чиге буйлап 150 м һәм 56 нчы урман кварталының төньяк чиге буйлап 100 м бара, аннары авыл хужалыгы жирләре буйлап, «Лениногорск – Чирмешән» – Кузьминовка автомобиль юлына бүлеп бирелгән полосаны кисеп үтеп, 200 м төньяк-көнчыгышка таба, 100 м көнчыгышка таба, 150 м сәнэгать объектының төньяк чиге буйлап, 57 нче урман кварталының көньяк-көнбатыш чиге буйлап 150 м, сынык сызык ясап, 150 м авыл хужалыгы жирләре буйлап уза, алга таба 57 нче урман кварталының көньяк-көнбатыш чиге буйлап 150 м төньяк-көнбатышка таба, 150 м авыл хужалыгы жирләре буйлап, 57 нче

урман кварталының көньяк-көнбатыш чиге буйлап, сынык сызык ясап, 450 м бара, аннары 50 м көнбатышка таба, «Лениногорск – Чирмешән» – Кузьминовка автомобиль юлына бүлеп бирелгән полосаны кисеп үтеп, авыл хужалыгы жирләре буйлап уза, алга таба 100 м төньяк-көнбатышка таба урман полосасының көньяк-көнбатыш чиге буйлап бара, аннары 100 м төньяк-көнчыгышка таба, «Лениногорск – Чирмешән» – Кузьминовка автомобиль юлына һәм профильле автомобиль юлына бүлеп бирелгән полосаларны кисеп үтеп, авыл хужалыгы жирләре буйлап уза, алга таба 57 нче урман кварталының төньяк-көнбатыш чиге буйлап 250 м төньяк-көнчыгышка таба, 300 м көньяк-көнчыгышка таба, 200 м төньякка таба бара, аннары авыл хужалыгы жирләре, 57 нче урман кварталы чиге буйлап 200 м төньяк-көнбатышка таба уза, алга таба 57 нче урман кварталының төньяк-көнбатыш чиге буйлап 50 м төньяк-көнбатышка таба, 150 м төньяк-көнчыгышка таба, төньяк-көнчыгыш чиге буйлап 150 м көньяк-көнчыгышка таба бара, аннары авыл хужалыгы жирләре буйлап 150 м көньяк-көнчыгышка таба, 150 м көньяк-көнбатышка таба уза, алга таба 57 нче урман кварталының төньяк-көнчыгыш чиге буйлап, сынык сызык ясап, 1,2 км көньяк-көнчыгышка таба бара, аннары, сынык сызык ясап, 400 м көньяк-көнбатышка таба авыл хужалыгы жирләре буйлап уза, алга таба 57 нче урман кварталының төньяк-көнчыгыш чиге буйлап 500 м төньяк-көнчыгышка таба, 150 м көньяк-көнчыгышка таба Мәэмин-Каратай, Аланлык һәм Түбән Чыршылы авыл жирлекләре чикләре тоташкан урында Кузьминовка авылыннан 2,0 км көньяк-көнчыгышта урнашкан 14 нче тоташу ноктасына кадәр бара.

Мәэмин-Каратай авыл жирлегенә чиге Түбән Чыршылы авыл жирлегенә белән чиктәш жирдә Мәэмин-Каратай, Түбән Чыршылы һәм Куакбаш авыл жирлекләре чикләре тоташкан урында Чүте авылыннан 2,9 км көньяк-көнбатышта Каратай елгасында урнашкан 13 нче тоташу ноктасыннан алып төньяк-көнбатышка таба, кибең баручы инешне кисеп үтеп, 300 м авыл хужалыгы жирләре буйлап, «Лениногорск урманчылыгы» Татарстан Республикасы дәүләт бюджет учреждениесенә Иске Куак участка урманчылыгындагы 102 нче урман кварталының аерымланган кишәрлегенә көньяк-көнбатыш чиге буйлап 100 м, авыл хужалыгы жирләре буйлап 550 м, 72 нче урман кварталының төньяк-көнчыгыш чиге буйлап 400 м, авыл хужалыгы жирләре буйлап 70 нче урман кварталының көнчыгыш почмагына кадәр 350 м уза, әлегә урман кварталының төньяк-көнчыгыш чиге буйлап 800 м, авыл хужалыгы жирләре буйлап 400 м, 70 нче урман кварталының төньяк-көнчыгыш чиге буйлап 200 м бара, алга таба 150 м төньяк-көнчыгышка таба авыл хужалыгы жирләре

буйлап уза, аннары төньяк-көнбатышка таба 50 м урман полосасының көньяк-көнбатыш чиге буйлап, 500 м урман полосасы буенча, 100 м урман полосасының көньяк-көнбатыш чиге буйлап, 200 м урман полосасы буенча, профильле автомобиль юлына бүлеп бирелгән полосаны ике тапқыр һәм Коры Елга елгасын кисеп үтеп, 150 м авыл хужалыгы жирләре буйлап бара, алга таба урман массивы буйлап 150 м төньяк-көнбатышка таба, 100 м көньяк-көнбатышка таба уза, аннары төньяк-көнбатышка таба авыл хужалыгы жирләре буйлап 100 м, 61 нче урман кварталының төньяк-көнчыгыш чиге буйлап 350 м бара, алга таба авыл хужалыгы жирләре буйлап 100 м төньяк-көнбатышка таба, 40 м төньяк-көнчыгышка таба, 60 нчы урман кварталының көньяк-көнчыгыш чиге буйлап 350 м уза, сәнэгать объектының көньяк-көнчыгыш чиге буйлап 100 м, авыл хужалыгы жирләре буйлап 150 м, 60 нчы урман кварталының көньяк-көнчыгыш чиге буйлап 150 м, сәнэгать объектының төньяк-көнбатыш чиге буйлап 200 м бара, аннары авыл хужалыгы жирләре буйлап 150 м төньяк-көнчыгышка таба, 100 м төньяк-көнбатышка таба, 60 нчы урман кварталының төньяк-көнчыгыш чиге буйлап 100 м уза, алга таба төньяк-көнчыгышка 58 нче урман кварталының көньяк-көнчыгыш чиге буйлап, сынык сызык ясап, 1,2 км, авыл хужалыгы жирләре буйлап 250 м бара, аннары 58 нче урман кварталының көньяк-көнчыгыш чиге буйлап 50 м төньяк-көнчыгышка таба, 200 м көньяк-көнчыгышка таба уза, алга таба 100 м төньяк-көнчыгышка таба авыл хужалыгы жирләре буйлап бара, аннары 58 нче урман кварталының көньяк-көнчыгыш чиге буйлап 200 м көньяк-көнчыгышка таба уза, алга таба төньяк-көнчыгышка, сынык сызык ясап, 200 м авыл хужалыгы жирләре буйлап, 58 нче урман кварталының көнчыгыш чиге буйлап 450 м һәм төньяк-көнчыгыш һәм төньяк чикләре буйлап, сынык сызык ясап, 2,0 км көнбатышка таба бара, аннары төньяк-көнбатышка таба 200 м авыл хужалыгы жирләре буйлап, 58 нче урман кварталының төньяк чиге буйлап 150 м һәм 40 м авыл хужалыгы жирләре буйлап 14 нче тоташу ноктасына кадәр уза.

Мөөмин-Каратай авыл жирлегенә чиге Куакбаш авыл жирлегенә белән чиктәш жирдә Мөөмин-Каратай, Куакбаш һәм Иске Иштирәк авыл жирлекләре чикләре тоташкан урында Чүте авылынан 2,9 км көньяк-көнбатышта урнашкан 30 нчы тоташу ноктасынан алып 150 м төньяк-көнбатышка таба авыл хужалыгы жирләре буйлап 13 нче тоташу ноктасына кадәр уза.

Мөөмин-Каратай авыл жирлегенә чиге Иске Иштирәк авыл жирлегенә белән чиктәш жирдә Мөөмин-Каратай, Иске Иштирәк һәм Иске Куак авыл жирлекләре чикләре тоташкан урында Ялтау авылынан 2,0 км төньякта Шушма елгасында урнашкан

15 нче тоташу ноктасыннан алып әлеге елга агымы буенча 4,8 км өскә таба аңа Каратай елгасы койган жиргә кадәр уза, Каратай елгасы агымы буенча 2,7 км өскә таба бара, аннары 50 м көньяк-көнчыгышка таба авыл хужалыгы жирләре буйлап инешкә кадәр уза, әлеге инеш агымы буенча, «Лениногорск — Чирмешән» — Кузьминовка автомобиль юлына бүлеп бирелгән полосаны кисеп үтеп, 2,2 км өскә таба бара, алга таба, сынык сызык ясап, 350 м төньякка таба авыл хужалыгы жирләре буйлап уза, аннары 900 м көньяк-көнчыгышка таба урман полосасының төньяк-көнчыгыш чиге буйлап бара, алга таба «Лениногорск урманчылыгы» Татарстан Республикасы дәүләт бюджет учреждениесенә Иске Куак участок урманчылыгындагы 82 нче урман кварталының көнбатыш чиге буйлап 800 м төньяк-көнчыгышка таба, авыл хужалыгы жирләре буйлап 100 м, 79 нчы урман кварталының көнбатыш чиге буйлап 100 м, авыл хужалыгы жирләре буйлап 150 м, 79 нчы, 75 нче урман кварталларының көнбатыш чиге буйлап, сынык сызык ясап, 2,0 км уза, аннары 100 м төньяк-көнбатышка таба авыл хужалыгы жирләре буйлап бара, алга таба 75 нче урман кварталының көнбатыш чиге буйлап 100 м төньяк-көнчыгышка таба, 200 м төньяк-көнбатышка таба, сәнәгать объектының төньяк-көнчыгыш чиге буйлап 100 м уза, аннары төньяк-көнчыгышка таба 50 м авыл хужалыгы жирләре буйлап, 75 нче урман кварталының төньяк-көнбатыш чиге буйлап 150 м, авыл хужалыгы жирләре буйлап 150 м бара, алга таба 75 нче урман кварталының төньяк-көнбатыш чиге буйлап 150 м төньякка таба, 100 м авыл хужалыгы жирләре буйлап уза, аннары 74 нче урман кварталының төньяк-көнбатыш чиге буйлап, кибеп баручы инешне кисеп үтеп, сынык сызык ясап, 1,7 км төньяк-көнчыгышка таба 30 нчы тоташу ноктасына кадәр бара.

Мөәмин-Каратай авыл жирлегә чиге Иске Куак авыл жирлегә белән чиктәш жирдә 15 нче тоташу ноктасыннан алып Шушма елгасы агымы буенча 4,0 км аска таба уза, аннары төньяк-көнчыгышка таба 250 м авыл хужалыгы жирләре буйлап, 150 м сәнәгать объектының көньяк-көнчыгыш чиге буйлап, 300 м урман массивының көньяк-көнчыгыш чиге буйлап, 550 м авыл хужалыгы жирләре буйлап бара, алга таба көньяк-көнчыгышка 100 м сәнәгать объектының көньяк-көнбатыш чиге буйлап, 100 м авыл хужалыгы жирләре буйлап, 150 м сәнәгать объекты буйлап уза, аннары төньяк-көнчыгышка таба 30 м сәнәгать объектының көньяк-көнчыгыш чиге буйлап, профильле автомобиль юлына бүлеп бирелгән полосаны ике тапкыр кисеп үтеп, 800 м авыл хужалыгы жирләре буйлап, «Лениногорск урманчылыгы» Татарстан Республикасы дәүләт бюджет учреждениесенә Иске Куак участок урманчылыгындагы 61 нче ур-

ман кварталының көнбатыш чиге буйлап 250 м бара, алга таба төньяк-көнбатышка 100 м авыл хужалыгы жирләрә буйлап, 100 м агач-куак массивының төньяк-көнчыгыш чиге буйлап уза, аннары 30 м көньяк-көнбатышка таба агач-куак массивы буйлап кибең баручы инешнең чешмә башына кадәр бара, аның агымы буенча 850 м аска таба буага кадәр уза, алга таба 30 м төньяк-көнбатышка таба буаның төньяк-көнчыгыш чиге буйлап инеш койган жиргә кадәр бара, әлеге инеш агымы буенча 250 м өскә таба уза, аннары төньяк-көнчыгышка таба 50 м агач-куак массивы буйлап, 150 м авыл хужалыгы жирләрә буйлап, ике тапкыр инешне кисеп үтеп, 59 нчы урман кварталының көньяк-көнчыгыш чиге буйлап 200 м, авыл хужалыгы жирләрә буйлап 500 м, 59 нчы урман кварталының көньяк-көнчыгыш чиге буйлап 300 м, авыл хужалыгы жирләрә буйлап 50 м бара, алга таба 59 нчы урман кварталының көньяк-көнчыгыш чиге буйлап 450 м төньяк-көнчыгышка таба, төньяк-көнчыгыш чиге буйлап 40 м төньяк-көнбатышка таба, авыл хужалыгы жирләрә буйлап 50 м уза, аннары 59 нчы урман кварталының төньяк-көнчыгыш чиге буйлап 150 м төньяк-көнбатышка таба, төньяк-көнбатыш чиге буйлап 500 м көньяк-көнбатышка таба бара, алга таба авыл хужалыгы жирләрә буйлап 50 м көньяк-көнбатышка таба, сынык сызык ясап, 200 м төньяк-көнбатышка таба уза, аннары 56 нчы урман кварталының көньяк-көнчыгыш чиге буйлап 100 м төньяк-көнбатышка таба, 30 м көньяк-көнбатышка таба, авыл хужалыгы жирләрә буйлап 150 м, 56 нчы, 55 нче урман кварталларының көньяк-көнчыгыш чиге буйлап, сынык сызык ясап, 700 м, авыл хужалыгы жирләрә буйлап 100 м бара, алга таба 150 м көнбатышка таба 55 нче урман кварталының көньяк-көнчыгыш чиге буйлап уза, аннары 200 м төньякка таба авыл хужалыгы жирләрә буйлап бара, алга таба 55 нче урман кварталының көньяк-көнчыгыш чиге буйлап, сынык сызык ясап, 1,2 км төньяк-көнбатышка таба уза, аннары авыл хужалыгы жирләрә буйлап 50 м төньяк-көнбатышка таба, 250 м көньяк-көнбатышка таба, 200 м көньяк-көнчыгышка таба, 100 м көньякка таба бара, алга таба 55 нче урман кварталының көньяк-көнчыгыш чиге буйлап 100 м көньяк-көнчыгышка таба, 200 м төньяк-көнчыгышка таба, 50 м көньякка таба, 200 м авыл хужалыгы жирләрә буйлап уза, аннары 55 нче урман кварталының көньяк-көнчыгыш чиге буйлап, сынык сызык ясап, 300 м көньяк-көнбатышка таба, 50 м авыл хужалыгы жирләрә буйлап, 55 нче урман кварталының көньяк-көнчыгыш чиге буйлап, сынык сызык ясап, 700 м һәм көньяк-көнбатыш чиге буйлап 600 м төньяк-көнбатышка таба бара, алга таба авыл хужалыгы жирләрә буйлап 150 м төньяк-көнбатышка таба, 100 м төньяк-

көнчыгышка таба, 55 нче урман кварталының көнбатыш чиге буйлап 50 м, авыл хужалыгы жирләре буйлап 150 м уза, аннары 55 нче урман кварталының көнбатыш чиге буйлап 100 м төньяк-көнчыгышка таба, 200 м төньяк-көнбатышка таба бара, алга таба авыл хужалыгы жирләре буйлап 100 м төньяк-көнбатышка таба, 150 м төньяк-көнчыгышка таба, 55 нче урман кварталының төньяк-көнбатыш чиге буйлап, сынык сызык ясап, 2,1 км уза, аннары 350 м төньяк-көнбатышка таба авыл хужалыгы жирләре буйлап бара, алга таба 55 нче урман кварталының төньяк-көнбатыш чиге буйлап, сынык сызык ясап, 1,2 км төньяк-көнчыгышка таба, төньяк-көнчыгыш чиге буйлап 600 м көньяк-көнчыгышка таба уза, аннары авыл хужалыгы жирләре буйлап 200 м көньяк-көнчыгышка таба, 50 м көнбатышка таба, 55 нче урман кварталының көнчыгыш чиге буйлап 100 м бара, алга таба көньяк-көнбатышка 250 м авыл хужалыгы жирләре буйлап, 55 нче урман кварталының көнчыгыш чиге буйлап 200 м, авыл хужалыгы жирләре буйлап 250 м уза, аннары 55 нче урман кварталының көнчыгыш чиге буйлап 200 м көньяк-көнчыгышка таба, 350 м көньяк-көнбатышка таба бара, алга таба көньяк-көнчыгышка 50 м авыл хужалыгы жирләре буйлап, 55 нче урман кварталының көнчыгыш чиге буйлап 150 м, авыл хужалыгы жирләре буйлап 200 м һәм 55 нче урман кварталының көнчыгыш чиге буйлап 100 м уза, аннары төньяк-көнчыгышка таба 40 м авыл хужалыгы жирләре буйлап, 56 нчы урман кварталының төньяк-көнбатыш чиге буйлап 900 м, авыл хужалыгы жирләре буйлап 100 м, 56 нчы урман кварталының төньяк-көнбатыш чиге буйлап, сынык сызык ясап, 750 м 3 нче тоташу ноктасына кадәр бара.

«Лениногорск муниципаль районы»
муниципаль берәмлегенң
һәм аның составындагы
муниципаль берәмлекләренң
территорияләре чикләрен билгеләү
һәм аларның статусы турында»
Татарстан Республикасы Законына
14 нче кушымта

**Лениногорск муниципаль районының
«Түбән Чыршылы авыл жирлеген» муниципаль берәмлеге
территориясен чигенң картографик тасвирламасы**

Әлеге картографик тасвирлама «Түбән Чыршылы авыл
жирлеген» муниципаль берәмлеге территориясен чигенң кар-

та-схемасын («Лениногорск муниципаль районы» муниципаль берәмлегенен һәм аның составындагы муниципаль берәмлекләрнең территорияләре чикләрен билгеләү һәм аларның статусы турында» Татарстан Республикасы Законына 1 нче кушымта) тасвирлаудан гыйбарәт.

Түбән Чыршылы авыл жирлеге Куакбаш, Мөөмин-Каратай, Аланлык авыл жирлекләре һәм Әлмәт муниципаль районы белән чиктәш.

Түбән Чыршылы авыл жирлеге чиге Куакбаш авыл жирлеге белән чиктәш жирдә Түбән Чыршылы, Куакбаш авыл жирлекләре һәм Әлмәт муниципаль районы чикләре тоташкан урында Мордва Ивановкасы авылынан 5,4 км төньяк-көнчыгышта урнашкан 12 нче тоташу ноктасыннан алып көньяк-көнбатышка таба авыл хужалыгы жирләре буйлап, сынык сызык ясап, 1,1 км, «Лениногорск урманчылыгы» Татарстан Республикасы дәүләт бюджет учреждениесенен Зәй-Каратай участок урманчылыгындагы 2 нче, 4 нче урман кварталларының көнбатыш чиге буйлап, Чыршылы елгасын кисеп үтеп, 800 м уза, алга таба 450 м көньяк-көнчыгышка таба, Чыршылы елгасын һәм сәнэгать объектын кисеп үтеп, авыл хужалыгы жирләре буйлап бара, аннары 4 нче урман кварталының көньяк-көнбатыш чиге буйлап, берничә тапкыр Чыршылы елгасын кисеп үтеп, сынык сызык ясап, 200 м көньякка таба уза, алга таба авыл хужалыгы жирләре буйлап 400 м көнчыгышка таба, 50 м көньякка таба, 4 нче, 6 нчы урман кварталларының көньяк-көнбатыш һәм төньяк-көнбатыш чикләре буйлап 50 м, авыл хужалыгы жирләре буйлап 100 м бара, аннары көньяк-көнбатышка таба 100 м сәнэгать объектының көньяк-көнчыгыш чиге буйлап, 50 м авыл хужалыгы жирләре буйлап, 6 нчы урман кварталының төньяк-көнбатыш чиге буйлап 300 м, профильле автомобиль юлына бүлеп бирелгән полосаны кисеп үтеп, авыл хужалыгы жирләре буйлап 100 м, профильле автомобиль юлына бүлеп бирелгән полосаның көньяк-көнчыгыш чиге буйлап 550 м уза, алга таба 8 нче урман кварталының төньяк-көнбатыш чиге буйлап 100 м көньякка таба, 150 м көньяк-көнбатышка таба, авыл хужалыгы жирләре буйлап, профильле автомобиль юлына бүлеп бирелгән полосаны ике тапкыр кисеп үтеп, сынык сызык ясап, 350 м бара, аннары төньяк-көнбатышка таба, сәнэгать объектының төньяк-көнчыгыш чиге буйлап, сынык сызык ясап, 50 м, авыл хужалыгы жирләре буйлап 50 м уза, алга таба 8 нче урман кварталының төньяк-көнбатыш чиге буйлап 200 м төньяк-көнбатышка таба, 200 м көнбатышка таба бара, аннары авыл хужалыгы жирләре буйлап 100 м көнбатышка таба, 100 м көньяк-көнбатышка таба, 8 нче урман кварталының төньяк-көнбатыш чиге буйлап 150 м,

авыл хужалыгы жирләрә буйлап 40 м, сәнәгать объектынның көньяк-көнчыгыш чиге буйлап 50 м уза, 8 нче, 10 нчы урман кварталларының төньяк-көнбатыш чиге буйлап 800 м бара, алга таба көньяк-көнчыгышка 10 нчы, 12 нче урман кварталларының көньяк-көнбатыш һәм көнбатыш чикләре буйлап 600 м, авыл хужалыгы жирләрә буйлап 200 м уза, аннары 12 нче урман кварталының көнбатыш чиге буйлап 400 м көньяк-көнчыгышка таба, 250 м көньякка таба, авыл хужалыгы жирләрә буйлап 100 м бара, 12 нче, 14 нче урман кварталларының көнбатыш чиге буйлап 1,3 км уза, алга таба көньяк-көнбатышка авыл хужалыгы жирләрә буйлап 450 м, 98 нче урман кварталының аерымланган кишәрлегенә төньяк-көнбатыш чиге буйлап 100 м бара, аннары авыл хужалыгы жирләрә буйлап 600 м көньяк-көнбатышка таба, 100 м көньяк-көнчыгышка таба инешкә кадәр уза, әлеге инеш агымы буенча 1,2 км аска таба Куак елгасына койган жиренә кадәр бара, аның агымы буенча 100 м аска таба инеш тамагына кадәр уза, инеш агымы буенча, Иске Куак — Куакбаш автомобиль юлына бүлеп бирелгән полосаны кисеп үтеп, 1,3 км өскә таба бара, алга таба авыл хужалыгы жирләрә буйлап, инешне кисеп үтеп, 1,1 км көнчыгышка таба, 1,5 км көньякка таба «Лениногорск урманчылыгы» Татарстан Республикасы дәүләт бюджет учреждениесенә Түбән Чыршылы участок урманчылыгындагы 121 нче урман кварталына кадәр уза, аннары әлеге урман кварталының төньяк-көнчыгыш чиге буйлап 900 м көньяк-көнчыгышка таба, көньяк-көнчыгыш чиге буйлап 250 м көньяк-көнбатышка таба, 150 м авыл хужалыгы жирләрә буйлап бара, алга таба 121 нче урман кварталының көньяк чиге буйлап 250 м көнбатышка таба, авыл хужалыгы жирләрә буйлап 300 м һәм 121 нче урман кварталының көньяк чиге буйлап 150 м уза, аннары 1,4 км көньяк-көнбатышка таба, текә ярны кисеп үтеп, авыл хужалыгы жирләрә буйлап Каратай елгасына кадәр бара, аның агымы буенча 3,5 км аска таба Түбән Чыршылы, Куакбаш һәм Мәэмин-Каратай авыл жирлекләре чикләре тоташкан урында Чүте авылыннан 2,9 км көньяк-көнбатышта Каратай елгасында урнашкан 13 нче тоташу ноктасына кадәр уза.

Түбән Чыршылы авыл жирлеге чиге Мәэмин-Каратай авыл жирлеге белән чиктәш жирдә 13 нче тоташу ноктасыннан алып төньяк-көнбатышка таба, кибеп баручы инешне кисеп үтеп, 300 м авыл хужалыгы жирләрә буйлап, «Лениногорск урманчылыгы» Татарстан Республикасы дәүләт бюджет учреждениесенә Иске Куак участок урманчылыгындагы 102 нче урман кварталының аерымланган кишәрлегенә көньяк-көнбатыш чиге буйлап 100 м, авыл хужалыгы жирләрә буйлап 550 м, 72 нче урман кварталының төньяк-көнчыгыш чиге буйлап 400 м, авыл

хужалыгы жирлэре буйлап 70 нче урман кварталының көнчыгыш почмагына кадэр 350 м уза, әлеге урман кварталының төньяк-көнчыгыш чиге буйлап 800 м, авыл хужалыгы жирлэре буйлап 400 м, 70 нче урман кварталының төньяк-көнчыгыш чиге буйлап 200 м бара, алга таба 150 м төньяк-көнчыгышка таба авыл хужалыгы жирлэре буйлап уза, аннары төньяк-көнбатышка таба 50 м урман полосасының көньяк-көнбатыш чиге буйлап, 500 м урман полосасы буенча, 100 м урман полосасының көньяк-көнбатыш чиге буйлап, 200 м урман полосасы буенча, профильле автомобиль юлына бүлеп бирелгән полосаны ике тапкыр һәм Кору Елга елгасын кисеп үтеп, 150 м авыл хужалыгы жирлэре буйлап бара, алга таба урман массивы буйлап 150 м төньяк-көнбатышка таба, 100 м көньяк-көнбатышка таба уза, аннары төньяк-көнбатышка таба авыл хужалыгы жирлэре буйлап 100 м, 61 нче урман кварталының төньяк-көнчыгыш чиге буйлап 350 м бара, алга таба авыл хужалыгы жирлэре буйлап 100 м төньяк-көнбатышка таба, 40 м төньяк-көнчыгышка таба, 60 нчы урман кварталының көньяк-көнчыгыш чиге буйлап 350 м уза, сәнэгать объектының көньяк-көнчыгыш чиге буйлап 100 м, авыл хужалыгы жирлэре буйлап 150 м, 60 нчы урман кварталының көньяк-көнчыгыш чиге буйлап 150 м, сәнэгать объектының төньяк-көнбатыш чиге буйлап 200 м бара, аннары авыл хужалыгы жирлэре буйлап 150 м төньяк-көнчыгышка таба, 100 м төньяк-көнбатышка таба, 60 нчы урман кварталының төньяк-көнчыгыш чиге буйлап 100 м уза, алга таба төньяк-көнчыгышка 58 нче урман кварталының көньяк-көнчыгыш чиге буйлап, сынык сызык ясап, 1,2 км, авыл хужалыгы жирлэре буйлап 250 м бара, аннары 58 нче урман кварталының көньяк-көнчыгыш чиге буйлап 50 м төньяк-көнчыгышка таба, 200 м көньяк-көнчыгышка таба уза, алга таба 100 м төньяк-көнчыгышка таба авыл хужалыгы жирлэре буйлап бара, аннары 58 нче урман кварталының көньяк-көнчыгыш чиге буйлап 200 м көньяк-көнчыгышка таба уза, алга таба төньяк-көнчыгышка, сынык сызык ясап, 200 м авыл хужалыгы жирлэре буйлап, 58 нче урман кварталының көнчыгыш чиге буйлап 450 м һәм төньяк-көнчыгыш һәм төньяк чикләре буйлап, сынык сызык ясап, 2,0 км көнбатышка таба бара, аннары төньяк-көнбатышка таба 200 м авыл хужалыгы жирлэре буйлап, 58 нче урман кварталының төньяк чиге буйлап 150 м һәм 40 м авыл хужалыгы жирлэре буйлап Түбән Чыршылы, Мөөмин-Каратай һәм Аланлык авыл жирлекләре чикләре тоташкан урында Кузьминовка авылыннан 2,0 км көньяк-көнчыгышта урнашкан 14 нче тоташу ноктасына кадэр уза.

Түбән Чыршылы авыл жирлеге чиге Аланлык авыл жирлеге белән чиктәш жирдә 14 нче тоташу ноктасыннан алып

авыл хужалыгы жирләрә буйлап, кибеп баручы инешне кисеп үтеп, 1,8 км төньяк-көнчыгышка таба, инешләрне һәм Иске Куак — Куакбаш автомобиль юлына бүлеп бирелгән полосаны кисеп үтеп, 550 м төньяк-көнбатышка таба, 100 м агач-куак массивының көньяк-көнбатыш чиге буйлап уза, аннары авыл хужалыгы жирләрә буйлап, агач-куак массивын, Кичү — Кузьминовка автомобиль юлына бүлеп бирелгән полосаны, Куак елгасын һәм Баллы инешен кисеп үтеп, 1,4 км төньяк-көнчыгышка таба, Баллы инешен, агач-куак массивын һәм профильле автомобиль юлына бүлеп бирелгән полосаны кисеп үтеп, 350 м төньяк-көнбатышка таба, 200 м төньяк-көнбатышка таба, 250 м төньяк-көнчыгышка таба бара, 50 м урман массивының көнбатыш чиге буйлап уза, алга таба 100 м төньяк-көнбатышка таба авыл хужалыгы жирләрә буйлап, аннары 350 м көнбатышка таба «Лениногорск урманчылыгы» Татарстан Республикасы дәүләт бюджет учреждениесенең Түбән Чыршылы участок урманчылыгындагы 110 нчы урман кварталының аерымланган кишәрлегенең көньяк чиге буйлап уза, алга таба көньяк-көнбатышка 84 нче урман кварталының көньяк-көнчыгыш чиге буйлап 400 м, Кичү — Кузьминовка автомобиль юлына бүлеп бирелгән полосаны кисеп үтеп, авыл хужалыгы жирләрә буйлап 150 м бара, аннары 1,0 км төньяк-көнбатышка таба 83 нче урман кварталының көньяк чиге буйлап уза, алга таба 83, 81, 79 нчы урман кварталларының көнбатыш һәм төньяк-көнбатыш чикләре буйлап, Кичү — Кузьминовка автомобиль юлына бүлеп бирелгән полосаны кисеп үтеп, 3,2 км төньяк-көнчыгышка таба, авыл хужалыгы жирләрә буйлап 50 м, 79 нчы урман кварталының төньяк-көнбатыш чиге буйлап 50 м бара, 100 м авыл хужалыгы жирләрә буйлап, 79 нчы урман кварталының төньяк-көнбатыш чиге буйлап 1,0 км, авыл хужалыгы жирләрә буйлап 50 м уза, 79, 78, 76 нчы урман кварталларының төньяк-көнбатыш чиге буйлап 1,0 км, авыл хужалыгы жирләрә буйлап 100 м бара, аннары 76 нчы, 74 нче урман кварталларының төньяк-көнбатыш һәм көнбатыш чикләре буйлап 1,2 км төньякка таба, авыл хужалыгы жирләрә буйлап 150 м уза, алга таба төньяк-көнбатышка 74 нче урман кварталының көнбатыш чиге буйлап 50 м, профильле автомобиль юлына бүлеп бирелгән полосаны кисеп үтеп, авыл хужалыгы жирләрә буйлап 50 м бара, аннары төньяк-көнчыгышка таба 71 нче урман кварталының төньяк-көнбатыш чиге буйлап 350 м, авыл хужалыгы жирләрә буйлап 100 м, сәнэгать объектының көньяк-көнчыгыш чиге буйлап 100 м, авыл хужалыгы жирләрә буйлап 50 м уза, алга таба 71 нче урман кварталының төньяк-көнбатыш чиге буйлап 400 м төньяк-көнчыгышка таба, 450 м көньяк-көнчыгышка таба, 200 м төньяк-көнчыгышка таба, 550 м

төнъякка таба, авыл хужалыгы жирләре буйлап 150 м бара, аннары 71 нче урман кварталының төнъяк-көнчыгыш чиге буйлап 550 м көнъяк-көнчыгышка таба, 100 м авыл хужалыгы жирләре буйлап һәм 1,0 км төнъяк-көнчыгышка таба уза, 112 нче урман кварталының аерымланган кишәрлегенә төнъяк-көнбатыш чиге буйлап 100 м, авыл хужалыгы жирләре буйлап 350 м бара, 112 нче урман кварталының аерымланган кишәрлегенә төнъяк-көнбатыш чиге буйлап 200 м, авыл хужалыгы жирләре буйлап 150 м уза, 112 нче урман кварталының аерымланган кишәрлегенә төнъяк-көнбатыш чиге буйлап 400 м һәм 100 м авыл хужалыгы жирләре буйлап Түбән Чыршылы, Аланлык авыл жирлекләре һәм Әлмәт муниципаль районы чикләре тоташкан урында Мордва Ивановкасы авылыннан 3,8 км төнъякта урнашкан 11 нче тоташу ноктасына кадәр бара.

Түбән Чыршылы авыл жирлегенә чиге Әлмәт муниципаль районы белән чиктәш жирдә 11 нче тоташу ноктасыннан алып Лениногорск муниципаль районы чиге буйлап 12 нче тоташу ноктасына кадәр уза.

«Лениногорск муниципаль районы»
муниципаль берәмлегенә
һәм аның составындагы
муниципаль берәмлекләренә
территорияләре чикләрен билгеләү
һәм аларның статусы турында»
Татарстан Республикасы Законына
15 нче кушымта

**Лениногорск муниципаль районының
«Яңа Иштирәк авыл жирлегенә» муниципаль берәмлегенә
территориясегә чигенәң картографик тасвирламасы**

Әлегә картографик тасвирлама «Яңа Иштирәк авыл жирлегенә» муниципаль берәмлегенә территориясегә чигенәң карта-схемасын («Лениногорск муниципаль районы» муниципаль берәмлегенә һәм аның составындагы муниципаль берәмлекләренә территорияләре чикләрен билгеләү һәм аларның статусы турында» Татарстан Республикасы Законына 1 нче кушымта) тасвирлаудан гыйбарәт.

Яңа Иштирәк авыл жирлегенә Зеленая Роща, Иске Иштирәк, Иске Шөгәр авыл жирлекләре һәм Самара өлкәсегә белән чиктәш.

Яңа Иштирәк авыл жирлегенә чиге Иске Иштирәк авыл жирлегенә белән чиктәш жирдә Яңа Иштирәк, Иске Иштирәк авыл жирлекләре һәм Самара өлкәсегә чикләре тоташкан урында

Яңа Иштирәк авылыннан 4,7 км төньяк-көнбатышта урнашкан 21 нче тоташу ноктасыннан алып көнчыгышка таба 150 м авыл хужалыгы жирләре буйлап, «Лениногорск урманчылыгы» Татарстан Республикасы дәүләт бюджет учреждениесең Иске Куак участок урманчылыгындагы 108 нче урман кварталының аерымланган кишәрлегенең көньяк чиге буйлап 100 м уза, алга таба 53 нче урман кварталының төньяк-көнбатыш чиге буйлап 250 м төньяк-көнбатышка таба, 450 м төньяк-көнчыгышка таба, төньяк чиге буйлап 700 м көньяк-көнчыгышка таба, 350 м төньякка таба, 300 м төньяк-көнчыгышка таба, төньяк-көнчыгыш чиге буйлап 150 м көньяк-көнчыгышка таба бара, 100 м авыл хужалыгы жирләре буйлап, 53 нче урман кварталының төньяк-көнчыгыш чиге буйлап 400 м уза, аннары төньяк-көнчыгышка таба 50 м авыл хужалыгы жирләре буйлап, 54 нче урман кварталының төньяк-көнбатыш чиге буйлап, сынык сызык ясап, 650 м, төньяк-көнчыгыш чиге буйлап 350 м көньяк-көнчыгышка таба бара, алга таба 150 м көньяк-көнбатышка таба авыл хужалыгы жирләре буйлап уза, аннары 54 нче урман кварталының төньяк-көнчыгыш чиге буйлап 200 м көнчыгышка таба, 150 м төньяк-көнчыгышка таба бара, алга таба, сынык сызык ясап, 100 м көнчыгышка таба авыл хужалыгы жирләре буйлап уза, аннары 54 нче урман кварталының төньяк-көнчыгыш чиге буйлап 150 м көньяк-көнчыгышка таба, 100 м урман массивының көньяк-көнбатыш чиге буйлап һәм 150 м авыл хужалыгы жирләре буйлап бара, алга таба төньяк-көнчыгышка 400 м урман полосасының көньяк-көнчыгыш чиге буйлап, 550 м авыл хужалыгы жирләре буйлап, 100 м урман полосасының көньяк-көнчыгыш чиге буйлап, 250 м урман полосасы буйлап, 350 м урман полосасының көньяк-көнчыгыш чиге буйлап уза, аннары авыл хужалыгы жирләре буйлап 30 м төньяк-көнчыгышка таба, Зеленая Роцца — Иске Иштирәк автомобиль юлына бүлеп бирелгән полосаны, берничә тапкыр канауларны, агач-куак массивын һәм Урман Шушмасы елгасын кисеп үтеп, 950 м көнчыгышка таба, Урман Шушмасы елгасы ермагын кисеп үтеп, 500 м көньяк-көнчыгышка таба, 150 м урман полосасының көнчыгыш чиге буйлап, 20 м авыл хужалыгы жирләре буйлап бара, алга таба төньяк-көнчыгышка 600 м авыл хужалыгы жирләре буйлап, 100 м урман массивының көньяк-көнчыгыш чиге буйлап уза, аннары 400 м көньякка таба 96 нчы урман кварталының көнбатыш чиге буйлап бара, алга таба көньяк-көнчыгышка 300 м авыл хужалыгы жирләре буйлап, 96 нчы урман кварталының көньяк-көнбатыш чиге буйлап 100 м уза, авыл хужалыгы жирләре буйлап 50 м, 96 нчы урман кварталының көньяк-көнбатыш чиге буйлап 50 м бара, авыл хужалыгы жирләре буйлап 300 м, 96 нчы урман кварталының

көнъяк-көнбатыш чиге буйлап 100 м уза, авыл хужалыгы жирләрә буйлап 100 м, 96 нчы урман кварталының көнъяк-көнбатыш чиге буйлап 100 м бара, аннары 250 м көнчыгышка таба авыл хужалыгы жирләрә буйлап уза, алга таба 250 м көнъяк-көнчыгышка таба 96 нчы, 97 нче урман кварталларының көнъяк-көнбатыш чиге буйлап бара, аннары көнчыгышка таба, авыл хужалыгы жирләрә буйлап, сынык сызык ясап, 600 м, 98 нче урман кварталының көнъяк чиге буйлап 200 м Яңа Иштирәк, Иске Иштирәк һәм Иске Шөгәр авыл жирлекләре чикләре тоташкан урында Зеленая Роцца авылыннан 800 м төньякта урнашкан 22 нче тоташу ноктасына кадәр уза.

Яңа Иштирәк авыл жирлеге чиге Иске Шөгәр авыл жирлеге белән чиктәш жирдә 22 нче тоташу ноктасыннан алып 600 м көнъякка таба, Урман Шушмасы елгасын, аның кушылдыгын һәм яр бие агач-куак массивларын кисеп үтеп, авыл хужалыгы жирләрә буйлап уза, аннары «Лениногорск урманчылыгы» Татарстан Республикасы дәүләт бюджет учреждениесенә Шөгәр участок урманчылыгындагы 13 нче урман кварталының төньяк-көнчыгыш чиге буйлап 150 м көнъяк-көнчыгышка таба бара, алга таба төньяк-көнчыгышка 50 м агач-куак массивының көнъяк-көнчыгыш чиге буйлап, 100 м агач-куак массивы буйлап Яңа Иштирәк, Иске Шөгәр һәм Зеленая Роцца авыл жирлекләре чикләре тоташкан урында Зеленая Роцца авылыннан 200 м төньякта Шушма елгасында урнашкан 23 нче тоташу ноктасына кадәр уза.

Яңа Иштирәк авыл жирлеге чиге Зеленая Роцца авыл жирлеге белән чиктәш жирдә 23 нче тоташу ноктасыннан алып Шушма елгасы агымы буенча 200 м өскә таба Холодная елгасы тамагына кадәр уза, аның агымы буенча 1,3 км өскә таба бара, инеш агымы буенча 800 м өскә таба, Зеленая Роцца – Иске Иштирәк автомобиль юлына бүлеп бирелгән полосаны кисеп үтеп, Холодная елгасына кадәр уза, Холодная елгасы агымы буенча 1,5 км өскә таба бара, инеш агымы буенча 3,2 км өскә таба «Лениногорск урманчылыгы» Татарстан Республикасы дәүләт бюджет учреждениесенә Шөгәр участок урманчылыгындагы 83 нче урман кварталына кадәр уза, аннары көнъяк-көнбатышка таба 150 м өлеге урман кварталының көнчыгыш чиге буйлап, 100 м авыл хужалыгы жирләрә буйлап бара, алга таба 83 нче урман кварталының көнчыгыш чиге буйлап 200 м көнъяк-көнбатышка таба, 100 м көнъяк-көнчыгышка таба, 50 м авыл хужалыгы жирләрә буйлап һәм 83 нче урман кварталының көнчыгыш чиге буйлап 100 м уза, аннары төньяк-көнчыгышка таба 50 м авыл хужалыгы жирләрә буйлап, 83 нче, 84 нче урман кварталларының көнчыгыш һәм төньяк-көнбатыш чикләре буйлап 300 м бара, алга таба 200 м көнъяк-көнчыгышка таба 84 нче урман

кварталының төньяк-көнбатыш чиге буйлап уза, аннары төньяк-көнчыгышка таба 50 м авыл хужалыгы жирләрә буйлап, 84 нче, 85 нче урман кварталларының төньяк-көнбатыш чиге буйлап 1,1 км бара, 100 м урман массивының көньяк-көнчыгыш чиге буйлап, 40 м авыл хужалыгы жирләрә буйлап, 85 нче урман кварталының төньяк-көнбатыш чиге буйлап 100 м уза, алга таба авыл хужалыгы жирләрә буйлап 100 м төньяк-көнчыгышка таба, 300 м көнчыгышка таба, 50 м көньяк-көнчыгышка таба, 85 нче урман кварталының төньяк-көнчыгыш чиге буйлап 350 м бара, аннары көньяк-көнбатышка таба 700 м авыл хужалыгы жирләрә буйлап, 85 нче урман кварталының көньяк-көнчыгыш чиге буйлап 50 м, авыл хужалыгы жирләрә буйлап 650 м уза, 85 нче урман кварталының көньяк-көнчыгыш чиге буйлап 450 м, авыл хужалыгы жирләрә буйлап 100 м һәм 88 нче урман кварталының көнчыгыш чиге буйлап 600 м бара, алга таба көньяк-көнчыгышка авыл хужалыгы жирләрә буйлап 150 м, 88 нче урман кварталының көнчыгыш чиге буйлап 50 м уза, аннары 88 нче урман кварталының көньяк һәм көньяк-көнбатыш чикләрә буйлап 650 м көнбатышка таба, көнбатыш чиге буйлап 20 м төньякка таба бара, алга таба авыл хужалыгы жирләрә буйлап 100 м төньякка таба, 20 м көнчыгышка таба уза, аннары 88 нче урман кварталының көнбатыш чиге буйлап 100 м көнчыгышка таба, 100 м төньякка таба бара, 15 нче урман кварталының аерымланган кишәрлегенә көнчыгыш чиге буйлап 100 м уза, алга таба 88 нче урман кварталының көнбатыш чиге буйлап 300 м төньяк-көнчыгышка таба, 150 м төньяк-көнбатышка таба бара, аннары көньяк-көнбатышка таба авыл хужалыгы жирләрә буйлап 150 м, 88 нче урман кварталының көнбатыш чиге буйлап 50 м, авыл хужалыгы жирләрә буйлап 50 м һәм 88 нче, 87 нче урман кварталларының көнбатыш һәм көньяк-көнчыгыш чикләрә буйлап 600 м уза, алга таба 87 нче урман кварталының көньяк чиге буйлап 300 м көнбатышка таба, көньяк-көнбатыш чиге буйлап 200 м төньякка таба, 250 м көнбатышка таба һәм 200 м төньяк-көнбатышка таба, 150 м авыл хужалыгы жирләрә буйлап бара, аннары 650 м көньяк-көнбатышка таба 86 нчы урман кварталының көньяк-көнчыгыш чиге буйлап уза, алга таба, сынык сызык ясап, 850 м көнчыгышка таба авыл хужалыгы жирләрә буйлап Яңа Иштирәк, Зеленая Роца авыл жирлекләрә һәм Самара өлкәсе чикләрә тоташкан урында Чиялетау авылыннан 3,6 км көньяк-көнчыгышта урнашкан 24 нче тоташу ноктасына кадәр бара.

Яңа Иштирәк авыл жирлегә чиге Самара өлкәсе белән чиктәш жирдә 24 нче тоташу ноктасыннан алып Татарстан Республикасы административ чиге буенча 21 нче тоташу ноктасына кадәр уза.

«Лениногорск муниципаль районы»
муниципаль берәмлегенең
һәм аның составындагы
муниципаль берәмлекләрнең
территорияләре чикләрен билгеләү
һәм аларның статусы турында»
Татарстан Республикасы Законына
16 нчы кушымта

**Лениногорск муниципаль районының
«Яңа Чыршылы авыл жирлеге» муниципаль берәмлеге
территориясе чигенең картографик тасвирламасы**

Әлеге картографик тасвирлама «Яңа Чыршылы авыл жирлеге» муниципаль берәмлеге территориясе чигенең карта-схемасын («Лениногорск муниципаль районы» муниципаль берәмлегенең һәм аның составындагы муниципаль берәмлекләрнең территорияләре чикләрен билгеләү һәм аларның статусы турында» Татарстан Республикасы Законына 1 нче кушымта) тасвирлаудан гыйбарәт.

Яңа Чыршылы авыл жирлеге «Лениногорск шәһәре» муниципаль берәмлеге, Зэй-Каратай, Керкәле, Куакбаш, Писмән, Сугышлы, Тимәш авыл жирлекләре һәм Бөгелмә муниципаль районы белән чиктәш.

Яңа Чыршылы авыл жирлеге чиге Зэй-Каратай авыл жирлеге белән чиктәш жирдә Яңа Чыршылы, Зэй-Каратай авыл жирлекләре һәм Бөгелмә муниципаль районы чикләре тоташкан урында Александровка поселогыннан 2,0 км төньякта урнашкан 36 нчы тоташу ноктасыннан алып көнбатышка таба «Лениногорск урманчылыгы» Татарстан Республикасы дәүләт бюджет учреждениесең Зэй-Каратай участок урманчылыгындагы 47 нче урман кварталының төньяк чиге буйлап 50 м, авыл хужалыгы жирләре буйлап 300 м, урман полосасының көньяк чиге буйлап 350 м уза, алга таба авыл хужалыгы жирләре буйлап, сәнәгать объектын кисеп үтеп, 1,4 км көньяк-көнбатышка таба, 500 м төньяк-көнбатышка таба, 1,3 км көньяк-көнбатышка таба һәм сәнәгать объектының көньяк-көнчыгыш чиге буйлап 50 м бара, аннары төньяк-көнбатышка таба 96 нчы урман кварталының аерымланган кишәрлегенең көньяк-көнбатыш чиге буйлап 100 м, профильде автомобиль юлына бүлеп бирелгән полосаны кисеп үтеп, авыл хужалыгы жирләре буйлап 300 м, 103 нче урман кварталының аерымланган кишәрлегенең төньяк чиге буйлап 200 м, авыл хужалыгы жирләре буйлап 100 м һәм 103 нче урман кварталының аерымланган кишәрлеге буйлап 200 м уза, алга таба

авыл хужалыгы жирлэре буйлап 250 м көньяк-көнбатышка таба, профильле автомобиль юлына бүлөп бирелгән полосаны кисеп үтеп, 250 м төньяк-көнбатышка таба, 46 нчы урман кварталының көньяк чиге буйлап 350 м, авыл хужалыгы жирлэре буйлап 1,5 км, сәнэгать объектының көньяк чиге буйлап 50 м бара, Әлмәт – Лениногорск автомобиль юлына һәм профильле автомобиль юлына бүлөп бирелгән полосаларны кисеп үтеп, 1,6 км авыл хужалыгы жирлэре буйлап, 100 м урман полосасының төньяк чиге буйлап, сусаклагычны һәм дамбаны кисеп үтеп, 300 м авыл хужалыгы жирлэре буйлап, 300 м сәнэгать объектының көньяк чиге буйлап, 300 м авыл хужалыгы жирлэре буйлап, 50 м сәнэгать объектының көньяк-көнбатыш чиге буйлап, 350 м авыл хужалыгы жирлэре буйлап, 450 м Куйбышев тимер юлына бүлөп бирелгән полоса буенча, 20 м Зэй-Каратай – Алешкино – Сергеевка автомобиль юлына бүлөп бирелгән полоса буенча Яңа Чыршылы, Зэй-Каратай һәм Куакбаш авыл жирлекләре чикләре тоташкан урында Алешкино авылыннан 1,9 км төньяк-көнчыгышта урнашкан 33 нче тоташу ноктасына кадәр уза.

Яңа Чыршылы авыл жирлегенә чиге Бөгелмә муниципаль районы белән чиктәш жирдә 36 нчы тоташу ноктасыннан алып Лениногорск муниципаль районы чиге буйлап Яңа Чыршылы, Писмән авыл жирлекләре һәм Бөгелмә муниципаль районы чикләре тоташкан урында Ялан Зэй поселогыннан 2,0 км төньяк-көнбатышта урнашкан 37 нче тоташу ноктасына кадәр уза.

Яңа Чыршылы авыл жирлегенә чиге Писмән авыл жирлегенә белән чиктәш жирдә 37 нче тоташу ноктасыннан алып 2,3 км көньякка таба Лениногорск – Карабаш автомобиль юлына бүлөп бирелгән полосаның көнбатыш чиге буйлап уза, аннары әлегә автомобиль юлына бүлөп бирелгән полоса буйлап 20 м көньяк-көнчыгышка таба бара, алга таба 2,4 км көнбатышка таба Лениногорск – Азнакай автомобиль юлы буенча уза, аннары көньяк-көнбатышка таба 30 м авыл хужалыгы жирлэре буйлап, 500 м күмәк бакчаларның төньяк-көнбатыш чиге буйлап бара, алга таба төньяк-көнбатышка «Лениногорск урманчылыгы» Татарстан Республикасы дәүләт бюджет учреждение-сенең Лениногорск участок урманчылыгындагы 8 нче урман кварталының аерымланган кишәрлегенә төньяк-көнчыгыш чиге буйлап 50 м, авыл хужалыгы жирлэре буйлап 100 м уза, аннары көньяк-көнбатышка таба 8 нче урман кварталының аерымланган кишәрлекләренә төньяк-көнбатыш чиге буйлап 250 м, авыл хужалыгы жирлэре буйлап 150 м бара, алга таба көнбатышка 8 нче урман кварталының аерымланган кишәрлегенә төньяк чиге буйлап 50 м, авыл хужалыгы жирлэре буйлап 100 м уза, 8 нче урман кварталының аерымланган кишәрлегенә төньяк

чиге буйлап 50 м, авыл хужалыгы жирләрә буйлап 50 м бара, аннары 550 м көньяк-көнбатышка таба 16 нчы, 31 нче урман кварталларының көньяк-көнчыгыш чиге буйлап уза, алга таба көньяк-көнчыгышка 30 м урман массивының көньяк-көнбатыш чиге буйлап, профильле автомобиль юлына бүлеп бирелгән полосаны кисеп үтеп, 100 м авыл хужалыгы жирләрә буйлап бара, аннары 150 м көньяк-көнбатышка таба зиратның төньяк-көнбатыш чиге буйлап Яңа Чыршылы, Писмән авыл жирлекләре һәм «Лениногорск шәһәре» муниципаль берәмлеге чикләре тоташкан урында Александровка поселогыннан 2,5 км көньякта урнашкан 39 нчы тоташу ноктасына кадәр уза.

Яңа Чыршылы авыл жирлеге чиге «Лениногорск шәһәре» муниципаль берәмлеге белән чиктәш жирдә Яңа Чыршылы авыл жирлеге, «Лениногорск шәһәре» муниципаль берәмлеге һәм Тимәш авыл жирлеге чикләре тоташкан урында Тимәш авылыннан 1,8 км төньяк-көнчыгышта урнашкан 40 нчы тоташу ноктасыннан алып төньяк-көнчыгышка таба 100 м Куйбышев тимер юлына бүлеп бирелгән полоса буйлап, 100 м авыл хужалыгы жирләрә буйлап, 50 м урман массивы буйлап, 100 м урман массивының төньяк-көнбатыш чиге буйлап, «Лениногорск урманчылыгы» Татарстан Республикасы дәүләт бюджет учреждениесенең Лениногорск участок урманчылыгындагы 49 нчы урман кварталының көньяк-көнчыгыш чиге буйлап 750 м, авыл хужалыгы жирләрә буйлап 150 м, 49 нчы урман кварталының көньяк-көнчыгыш чиге буйлап 300 м, автомобиль юлына бүлеп бирелгән полосаны кисеп үтеп, 150 м авыл хужалыгы жирләрә буйлап, 49 нчы, 39 нчы урман кварталларының көньяк-көнчыгыш чиге буйлап 1,3 км уза, алга таба төньякка сәнгәт объектның көнчыгыш чиге буйлап 250 м, «Лениногорск урманчылыгы» Татарстан Республикасы дәүләт бюджет учреждениесенең Зәй-Каратай участок урманчылыгындагы 73 нче, 74 нче урман кварталларының көнчыгыш чиге буйлап 500 м бара, аннары көнчыгышка таба авыл хужалыгы жирләрә буйлап 1,1 км, «Лениногорск урманчылыгы» Татарстан Республикасы дәүләт бюджет учреждениесенең Лениногорск участок урманчылыгындагы 30 нчы урман кварталының көньяк чиге буйлап 300 м, авыл хужалыгы жирләрә буйлап 200 м профильле автомобиль юлына кадәр уза, алга таба 200 м төньякка таба әлеге автомобиль юлы буйлап, төньяк-көнчыгышка таба 750 м авыл хужалыгы жирләрә буйлап, 150 м урман массивының көньяк-көнчыгыш чиге буйлап бара, аннары авыл хужалыгы жирләрә буйлап 50 м төньяк-көнчыгышка таба, Лениногорск – Азнакай автомобиль юлына бүлеп бирелгән полосаны кисеп үтеп, 250 м көньяк-көнчыгышка таба, 150 м төньяк-көнчыгышка таба уза, 100 м көнчыгышка таба

31 нче урман кварталының төньяк чиге буйлап бара, көньякка таба, сынык сызык ясап, 150 м сәнэгать объектының көнбатыш чиге буйлап, 100 м авыл хужалыгы жирләрә буйлап уза, алга таба көньяк-көнчыгышка 50 м урман массивы буйлап, 50 м авыл хужалыгы жирләрә буйлап, 100 м урман массивы буйлап бара, көньяк-көнбатышка таба 50 м урман массивы буйлап, 50 м авыл хужалыгы жирләрә буйлап, 50 м урман массивының төньяк-көнбатыш чиге буйлап уза, авыл хужалыгы жирләрә буйлап 50 м көньяк-көнбатышка таба, 350 м көньяк-көнчыгышка таба, 200 м төньяк-көнчыгышка таба бара, аннары 100 м урман массивының көнчыгыш чиге буйлап уза, алга таба авыл хужалыгы жирләрә буйлап 100 м төньяк-көнчыгышка таба, 50 м көньяк-көнчыгышка таба 39 нчы тоташу ноктасына кадәр бара.

Яңа Чыршылы авыл жирлеге чиге Тимәш авыл жирлеге белән чиктәш жирдә 40 нчы тоташу ноктасыннан алып 2,2 км төньяк-көнбатышка таба Куйбышев тимер юлы буенча уза, алга таба 3,5 км көньяк-көнчыгышка таба Әлмәт – Лениногорск автомобиль юлы буйлап бара, аннары, сынык сызык ясап, 1,4 км көнбатышка таба, инешне кисеп үтеп, авыл хужалыгы жирләрә буйлап уза, алга таба 50 м төньяк-көнбатышка таба сәнэгать объектының төньяк-көнчыгыш чиге буйлап бара, аннары авыл хужалыгы жирләрә буйлап 250 м төньяк-көнбатышка таба, 650 м төньякка таба, 1,4 км төньяк-көнбатышка таба, текә ярның төньяк-көнчыгыш чиге буйлап 50 м Карамалы елгасына кадәр уза, әлеге елга агымы буенча 1,2 км аска таба дөвам итә, алга таба 550 м көньяк-көнчыгышка таба авыл хужалыгы жирләрә буйлап уза, аннары 650 м көньякка таба валның көнбатыш чиге буйлап бара, алга таба авыл хужалыгы жирләрә буйлап 1,0 км көньяк-көнбатышка таба, 100 м көньяк-көнчыгышка таба Яңа Чыршылы, Тимәш һәм Сугышлы авыл жирлекләре чикләре тоташкан урында Тимәш авылынан 400 м төньяк-көнбатышта урнашкан 44 нче тоташу ноктасына кадәр уза.

Яңа Чыршылы авыл жирлеге чиге Сугышлы авыл жирлеге белән чиктәш жирдә 44 нче тоташу ноктасыннан алып инеш агымы буенча 2,0 км аска таба уза, алга таба 750 м төньяк-көнбатышка таба авыл хужалыгы жирләрә буйлап бара, аннары көньяк-көнбатышка таба 200 м профильне автомобиль юлы буйлап, 250 м профильне автомобиль юлына бүлеп бирелгән полосаның төньяк-көнбатыш чиге буйлап уза, алга таба авыл хужалыгы жирләрә буйлап 100 м көньяк-көнбатышка таба, 50 м төньяк-көнбатышка таба бара, «Лениногорск урманчылыгы» Татарстан Республикасы дәүләт бюджет учреждение-сенең Зәй-Каратай участок урманчылыгындагы 92 нче урман кварталының көньяк-көнбатыш чиге буйлап, Кармала елгасын

кисеп үтеп, 200 м уза, аннары авыл хужалыгы жирлөре буйлап, Кармала елгасын кисеп үтеп, 100 м көньяк-көнбатышка таба, Кармала елгасын кисеп үтеп, 400 м төньяк-көнбатышка таба бара, алга таба 250 м төньякка таба 92 нче урман кварталының көнбатыш чиге буйлап уза, аннары 550 м төньяк-көнчыгышка таба авыл хужалыгы жирлөре буйлап бара, алга таба 92 нче урман кварталының төньяк чиге буйлап 50 м көнчыгышка таба, 400 м көньяк-көнбатышка таба, 100 м көньяк-көнчыгышка таба, 350 м көньякка таба уза, аннары авыл хужалыгы жирлөре буйлап 100 м көньяк-көнбатышка таба, 200 м көньякка таба, 150 м төньяк-көнчыгышка таба бара, 450 м төньякка таба 92 нче урман кварталының төньяк чиге буйлап уза, алга таба төньяк-көнбатышка 100 м авыл хужалыгы жирлөре буйлап, 100 м сәнэгать объектының көньяк-көнбатыш чиге буйлап бара, аннары 92 нче урман кварталының төньяк чиге буйлап 150 м төньяк-көнбатышка таба, 200 м төньякка таба, 40 м төньяк-көнчыгышка таба, 100 м авыл хужалыгы жирлөре буйлап уза, алга таба 92 нче урман кварталының төньяк чиге буйлап 150 м көнчыгышка таба бара, аннары төньяк-көнчыгышка таба 100 м авыл хужалыгы жирлөре буйлап, 92 нче, 90 нчы урман кварталларының төньяк һәм көньяк-көнбатыш чикләре буйлап, сынык сызык ясап, 650 м уза, авыл хужалыгы жирлөре буйлап 200 м, 90 нчы урман кварталының көньяк-көнбатыш чиге буйлап 300 м бара, алга таба авыл хужалыгы жирлөре буйлап 150 м төньяк-көнчыгышка таба, 50 м төньяк-көнбатышка таба, 90 нчы урман кварталының көньяк-көнбатыш чиге буйлап 200 м уза, аннары 650 м көньяк-көнбатышка таба авыл хужалыгы жирлөре буйлап бара, алга таба 200 м төньяк-көнбатышка таба 90 нчы урман кварталының көньяк-көнбатыш чиге буйлап уза, аннары көньяк-көнбатышка таба 40 м урман массивы буйлап, 250 м авыл хужалыгы жирлөре буйлап, берничә тапкыр Ачы елгасын кисеп үтеп, 113 нче урман кварталының аерымланган кишәрлегенең көньяк-көнчыгыш чиге буйлап 150 м, профильле автомобиль юлына бүлеп бирелгән полосаны кисеп үтеп, 200 м авыл хужалыгы жирлөре буйлап, 50 м урман массивы буйлап бара, алга таба 1,3 км көньякка таба 83 нче урман кварталының көнчыгыш чиге буйлап уза, аннары көньяк-көнбатышка таба 150 м авыл хужалыгы жирлөре буйлап, 83 нче урман кварталының көньяк-көнчыгыш чиге буйлап 800 м бара, алга таба төньяк-көнбатышка авыл хужалыгы жирлөре буйлап 250 м, 83 нче урман кварталының көньяк-көнчыгыш чиге буйлап 100 м уза, авыл хужалыгы жирлөре буйлап 250 м, 83 нче урман кварталының көньяк-көнчыгыш чиге буйлап 150 м бара, аннары авыл хужалыгы жирлөре буйлап 150 м төньяк-көнбатышка таба, 100 м көньяк-көнбатышка таба уза,

алга таба 83 нче урман кварталының көньяк-көнчыгыш чиге буйлап 20 м көньяк-көнбатышка таба, 600 м көньяк-көнчыгышка таба бара, аннары авыл хужалыгы жирләрә буйлап 50 м көньяк-көнчыгышка таба, 200 м көньяк-көнбатышка таба, 550 м төньяк-көнбатышка таба, ике тапкыр Кузай елгасын кисеп үтеп, 83 нче урман кварталының көньяк-көнбатыш чиге буйлап 250 м, авыл хужалыгы жирләрә буйлап 150 м, Кузай елгасын кисеп үтеп, 83 нче урман кварталының көньяк-көнбатыш чиге буйлап 400 м уза, алга таба 150 м төньяк-көнчыгышка таба, Кузай елгасын кисеп үтеп, авыл хужалыгы жирләрә буйлап бара, аннары 81 нче урман кварталының көнбатыш чиге буйлап 550 м төньяк-көнчыгышка таба һәм 600 м төньяк-көнбатышка таба уза, алга таба төньяк-көнчыгышка авыл хужалыгы жирләрә буйлап 100 м, 81 нче урман кварталының көнбатыш чиге буйлап 100 м, авыл хужалыгы жирләрә буйлап 200 м бара, аннары 81 нче урман кварталының көнбатыш чиге буйлап 250 м төньяк-көнчыгышка таба, 400 м төньякка таба, авыл хужалыгы жирләрә буйлап 350 м һәм 80 нче урман кварталының көнбатыш чиге буйлап 900 м уза, алга таба 600 м төньяк-көнбатышка таба профильле автомобиль юлы буенча Зирекле елгасына кадәр бара, әлеге елга агымы буенча 3,3 км аска таба Кузай елгасы белән кушылган жиргә кадәр уза, аның агымы буенча 650 м өскә таба бара, аннары 450 м көньяк-көнбатышка таба, урман массивын кисеп үтеп, авыл хужалыгы жирләрә буйлап Яңа Чыршылы, Сугышлы һәм Керкәле авыл жирлекләре чикләре тоташкан урында Кузайкино авылынан 1,9 км көньяк-көнчыгышта урнашкан 45 нче тоташу ноктасына кадәр уза.

Яңа Чыршылы авыл жирлегә чиге Керкәле авыл жирлегә белән чиктәш жирдә Яңа Чыршылы, Керкәле һәм Куакбаш авыл жирлекләре чикләре тоташкан урында Кузайкино авылынан 700 м көнбатышта Кузай елгасында урнашкан 29 нчы тоташу ноктасынан алып Кузай елгасы агымы буенча 250 м аска таба уза, алга таба көньякка 100 м авыл хужалыгы жирләрә буйлап, 100 м сәнәгать объектының төньяк-көнчыгыш, көньяк-көнчыгыш һәм көньяк-көнбатыш чикләре буйлап, аны көнчыгыштан әйләнәп узып, Кузайкино авылы белән Чүте авылын тоташтыручы профильле автомобиль юлына бүлеп бирелгән полосаны кисеп үтеп, 450 м авыл хужалыгы жирләрә буйлап бара, аннары 550 м төньяк-көнчыгышка таба «Лениногорск урманчылыгы» Татарстан Республикасы дәүләт бюджет учреждениесенең Шөгәр участок урманчылыгындагы 62 нче урман кварталының төньяк-көнбатыш чиге буйлап уза, алга таба көнчыгышка авыл хужалыгы жирләрә буйлап 100 м, 62 нче урман кварталының төньяк чиге буйлап 50 м бара, аннары көньяк-көнчыгышка таба авыл хужалыгы

жирләрә буйлап 500 м, 62 нче урман кварталының төньяк-көнчыгыш чиге буйлап 100 м, авыл хужалыгы жирләрә буйлап 150 м уза, 64 нче, 66 нчы урман кварталларының төньяк-көнчыгыш чиге буйлап 1,5 км, авыл хужалыгы жирләрә буйлап 50 м бара, 66 нчы урман кварталының төньяк-көнчыгыш чиге буйлап 300 м, авыл хужалыгы жирләрә буйлап 100 м һәм 66 нчы урман кварталының төньяк-көнчыгыш чиге буйлап 500 м уза, алга таба авыл хужалыгы жирләрә буйлап 150 м төньяк-көнчыгышка таба, 150 м көньяк-көнчыгышка таба 45 нче тоташу ноктасына кадәр бара.

Яңа Чыршылы авыл жирлеге чиге Куакбаш авыл жирлеге белән чиктәш жирдә 33 нче тоташу ноктасыннан алып 1,0 км көньяк-көнчыгышка таба Куйбышев тимер юлына бүлөп бирелгән полосаның көньяк-көнбатыш чиге буйлап уза, аннары көньяк-көнбатышка таба, сынык сызык ясап, 2,5 км авыл хужалыгы жирләрә буйлап, 200 м Зэй-Каратай – Алешкино – Сергеевка автомобиль юлы буйлап бара, алга таба 150 м көнбатышка таба Яңа Суркино – Алешкино автомобиль юлы буйлап уза, аннары авыл хужалыгы жирләрә буйлап 500 м көньякка таба, 100 м көньяк-көнбатышка таба бара, алга таба 50 м көнбатышка таба урман массивының төньяк чиге буйлап уза, аннары көньяк-көнбатышка таба, сынык сызык ясап, 300 м авыл хужалыгы жирләрә буйлап бара, алга таба 100 м урман массивының төньяк-көнбатыш чиге буйлап уза, аннары, сынык сызык ясап, 350 м төньяк-көнбатышка таба авыл хужалыгы жирләрә буйлап бара, алга таба сәнәгать объекты чиге буйлап, аны көнбатыштан урап үтеп, 50 м төньяк-көнбатышка таба, 50 м көньяк-көнбатышка таба, 50 м көньяк-көнчыгышка таба уза, аннары, сынык сызык ясап, 1,6 км көньякка таба авыл хужалыгы жирләрә буйлап бара, алга таба 150 м көньяк-көнбатышка таба сәнәгать объектының көньяк-көнчыгыш чиге буйлап, 100 м урман массивының көньяк-көнчыгыш чиге буйлап уза, аннары авыл хужалыгы жирләрә буйлап 100 м көньяк-көнбатышка таба, 100 м көньяк-көнчыгышка таба бара, алга таба 550 м көньякка таба «Лениногорск урманчылыгы» Татарстан Республикасы дәүләт бюджет учреждениесенә Зэй-Каратай участок урманчылыгындагы 49 нчы, 53 нче урман кварталларының көньяк-көнбатыш һәм көнбатыш чикләре буйлап уза, аннары 150 м көньяк-көнчыгышка таба урман массивының төньяк-көнчыгыш чиге буйлап бара, алга таба көньякка 53 нче урман кварталының көнбатыш чиге буйлап 50 м, урман массивының көнчыгыш чиге буйлап 100 м уза, аннары көньяк-көнбатышка таба 53 нче урман кварталының көнбатыш чиге буйлап 100 м, авыл хужалыгы жирләрә буйлап 100 м бара, алга таба 53 нче урман кварталының көнбатыш чиге буйлап 50 м төньяк-көнбатышка таба уза, аннары 250 м көньяк-

көнбатышка таба авыл хужалыгы жирлэре буйлап бара, алга таба 53 нче урман кварталының көнбатыш чиге буйлап 50 м көньяк-көнбатышка таба, көньяк чиге буйлап 100 м көньяк-көнчыгышка таба, сынык сызык ясап, 50 м авыл хужалыгы жирлэре буйлап уза, аннары 150 м көньякка таба урман массивының көнбатыш чиге буйлап бара, алга таба 57 нче урман кварталы буйлап 150 м төньяк-көнбатышка таба, 50 м көнбатышка таба уза, аннары көньяк-көнбатышка таба 57 нче урман кварталының төньяк чиге буйлап 250 м, авыл хужалыгы жирлэре буйлап 150 м бара, алга таба 57 нче урман кварталының төньяк чиге буйлап 30 м көньяк-көнбатышка таба, 50 м көнбатышка таба уза, аннары төньяк-көнчыгышка таба 57 нче, 52 нче урман кварталларының төньяк һәм көньяк-көнчыгыш чикләре буйлап 700 м, авыл хужалыгы жирлэре буйлап 100 м бара, алга таба 750 м төньякка таба 52 нче урман кварталының көнчыгыш чиге буйлап уза, аннары төньяк-көнбатышка таба 108 нче урман кварталының аерымланган кишәрлегенә көньяк-көнбатыш чиге буйлап 100 м бара, 48 нче урман кварталының төньяк-көнчыгыш чиге буйлап 150 м, авыл хужалыгы жирлэре буйлап 50 м уза, 48 нче урман кварталының төньяк-көнчыгыш чиге буйлап 350 м, сәнэгать объекты буенча 50 м һәм авыл хужалыгы жирлэре буйлап 50 м бара, алга таба 48 нче урман кварталының төньяк-көнчыгыш чиге буйлап 100 м төньяк-көнбатышка таба, 300 м төньякка таба, авыл хужалыгы жирлэре буйлап 50 м һәм 50 м көнбатышка таба уза, 48 нче урман кварталының төньяк чиге буйлап 250 м һәм көнбатыш чиге буйлап 350 м көньякка таба бара, аннары көнбатышка таба, Зирекле елгасын кисеп үтеп, сынык сызык ясап, 100 м авыл хужалыгы жирлэре буйлап, 100 м сәнэгать объектының көньяк чиге буйлап уза, алга таба 900 м көньякка таба профильле автомобиль юлына бүлеп бирелгән полоса буйлап бара, аннары 56 нчы урман кварталының төньяк-көнчыгыш чиге буйлап, сынык сызык ясап, 650 м төньяк-көнбатышка таба, төньяк-көнбатыш чиге буйлап 600 м көньяк-көнбатышка таба, көньяк-көнбатыш чиге буйлап, сынык сызык ясап, 300 м көньяк-көнчыгышка таба уза, алга таба 350 м көнбатышка таба авыл хужалыгы жирлэре буйлап бара, аннары сәнэгать объектының көнчыгыш чиге буйлап 10 м көньякка таба, көньяк чиге буйлап 50 м көнбатышка таба, аны көньяктан урап узып, көнбатыш чиге буйлап 10 м төньякка таба уза, алга таба авыл хужалыгы жирлэре буйлап, сынык сызык ясап, 1,2 км көньяк-көнбатышка таба, 250 м көньяк-көнчыгышка таба, 150 м чокырның көньяк-көнбатыш чиге буйлап бара, аннары авыл хужалыгы жирлэре буйлап, профильле автомобиль юлына бүлеп бирелгән полосаны кисеп үтеп, 2,2 км көньяк-көнбатышка таба, 100 м көньякка таба 29 нчы тоташу ноктасына кадәр уза.

«Лениногорск муниципаль районы»
муниципаль берәмлегенең
һәм аның составындагы
муниципаль берәмлекләрнең
территорияләре чикләрен билгеләү
һәм аларның статусы турында»
Татарстан Республикасы Законына
17 нче кушымта

**Лениногорск муниципаль районының
«Писмән авыл жирлеге» муниципаль берәмлеге
территориясе чигенең картографик тасвирламасы**

Әлеге картографик тасвирлама «Писмән авыл жирлеге» муниципаль берәмлеге территориясе чигенең карта-схемасын («Лениногорск муниципаль районы» муниципаль берәмлегенең һәм аның составындагы муниципаль берәмлекләрнең территорияләре чикләрен билгеләү һәм аларның статусы турында» Татарстан Республикасы Законына 1 нче кушымта) тасвирлаудан гыйбарәт.

Писмән авыл жирлеге «Лениногорск шәһәре» муниципаль берәмлеге, Глазово, Ивановка, Яңа Чыршылы, Тимәш авыл жирлекләре һәм Бөгелмә муниципаль районы белән чиктәш.

Писмән авыл жирлеге чиге Бөгелмә муниципаль районы белән чиктәш жирдә Писмән, Яңа Чыршылы авыл жирлекләре һәм Бөгелмә муниципаль районы чикләре тоташкан урында Ялан Зәй поселогынан 2,0 км төньяк-көнбатышта урнашкан 37 нче тоташу ноктасынан алып Лениногорск муниципаль районы чиге буйлап Писмән, Ивановка авыл жирлекләре һәм Бөгелмә муниципаль районы чикләре тоташкан урында Медведка авылынан 2,2 км төньяк-көнчыгышта урнашкан 52 нче тоташу ноктасына кадәр уза.

Писмән авыл жирлеге чиге Ивановка авыл жирлеге белән чиктәш жирдә 52 нче тоташу ноктасынан алып көньяк-көнбатышка таба Ялан Зәй елгасы агымы буенча 20 м өскә таба, яр буе агач-куак массивын кисеп үтеп, 750 м авыл хужалыгы жирләре буйлап инешкә кадәр уза, аның агымы буенча, Иске Писмән – Медведка автомобиль юлына бүлеп бирелгән полосаны кисеп үтеп, 1,4 км өскә таба бара, алга таба төньяк-көнбатышка, ике тапкыр «Лениногорск урманчылыгы» Татарстан Республикасы дәүләт бюджет учреждениесең Лениногорск участок урманчылыгындагы 158 нче урман кварталының аерымланган кишәрлеген кисеп үтеп, 500 м авыл хужалыгы жирләре буйлап, 158 нче урман кварталының аерымланган кишәрлегенең төнь-

як-көнчыгыш чиге буйлап 100 м, авыл хужалыгы жирлэре буйлап 50 м уза, аннары, сынык сызык ясап, 350 м көнбатышка таба 158 нче урман кварталының аерымланган кишәрлегенең, 121 нче урман кварталының төньяк-көнчыгыш чиге буйлап бара, алга таба, сынык сызык ясап, 250 м төньяк-көнбатышка таба авыл хужалыгы жирлэре буйлап уза, аннары 142 нче урман кварталының аерымланган кишәрлегенең төньяк-көнчыгыш чиге буйлап 150 м көньяк-көнбатышка таба бара, алга таба 200 м төньяк-көнбатышка таба авыл хужалыгы жирлэре буйлап уза, аннары 142 нче урман кварталының аерымланган кишәрлегенең көньяк-көнбатыш чиге буйлап бара, алга таба төньяк-көнбатышка 121 нче урман кварталының төньяк-көнчыгыш чиге буйлап 150 м, 142 нче урман кварталының аерымланган кишәрлеге буйлап, сынык сызык ясап, 350 м уза, аннары 50 м көньяк-көнбатышка таба 121 нче урман кварталының төньяк-көнбатыш чиге буйлап бара, алга таба төньяк-көнбатышка 106 нчы урман кварталының аерымланган кишәрлегенең төньяк-көнчыгыш чиге буйлап 1,0 км, авыл хужалыгы жирлэре буйлап 400 м һәм 100 м көньяк-көнбатышка таба уза, аннары 50 м көньяк-көнбатышка таба 106 нчы урман кварталының аерымланган кишәрлегенең төньяк чиге буйлап бара, алга таба төньяк-көнбатышка 150 м авыл хужалыгы жирлэре буйлап, 91 нче урман кварталының көньяк-көнбатыш чиге буйлап 500 м һәм көнбатыш чиге буйлап 700 м уза, аннары төньяк-көнбатышка таба 81 нче урман кварталының көньяк чиге буйлап 100 м, авыл хужалыгы жирлэре буйлап 250 м бара, алга таба 81 нче урман кварталының көньяк чиге буйлап 600 м төньяк-көнбатышка таба, 150 м көньяк-көнбатышка таба, 250 м көньяк-көнчыгышка таба, 150 м көньяк-көнбатышка таба, көньяк-көнбатыш чиге буйлап 250 м төньяк-көнбатышка таба уза, аннары 80 нче урман кварталының көньяк-көнчыгыш чиге буйлап 150 м төньяк-көнбатышка таба, 100 м көнбатышка таба, 350 м көньякка таба, 400 м көнбатышка таба, 500 м көньяк-көнбатышка таба бара, авыл хужалыгы жирлэре буйлап 200 м, 79 нчы урман кварталының көньяк-көнбатыш чиге буйлап 900 м уза, алга таба 150 м көнбатышка таба авыл хужалыгы жирлэре буйлап бара, аннары 150 м төньяк-көнбатышка таба 79 нчы урман кварталының көньяк-көнбатыш чиге буйлап уза, алга таба 100 м көньяк-көнбатышка таба 155 нче урман кварталының аерымланган кишәрлегенең көньяк-көнчыгыш чиге буйлап бара, аннары авыл хужалыгы жирлэре буйлап 100 м көньяк-көнбатышка таба, 100 м төньяк-көнбатышка таба, 155 нче урман кварталының аерымланган кишәрлегенең көньяк-көнбатыш чиге буйлап 100 м уза, 78 нче урман кварталының көньяк-көнбатыш чиге буйлап 600 м бара, алга таба, сынык сызык ясап, 800 м көньяк-

көнбатышка таба 89 нчы урман кварталының көньяк-көнчыгыш чиге буйлап уза, аннары 100 м төньяк-көнбатышка таба Куйбышев тимер юлына бүлеп бирелгән полоса буенча бара, алга таба 89 нчы урман кварталының көньяк-көнчыгыш чиге буйлап, сынык сызык ясап, 700 м көньяк-көнбатышка таба, көньяк чиге буйлап 250 м көнбатышка таба, көньяк-көнбатыш чиге буйлап, сынык сызык ясап, 750 м төньяк-көнбатышка таба уза, аннары, сынык сызык ясап, 700 м көньяк-көнбатышка таба 104 нче урман кварталының төньяк-көнчыгыш чиге буйлап бара, 104 нче урман кварталы буйлап 450 м уза, 104 нче урман кварталының көнбатыш чиге буйлап 100 м, авыл хужалыгы жирләрә буйлап 100 м һәм 104 нче урман кварталының көнбатыш чиге буйлап 150 м бара, авыл хужалыгы жирләрә буйлап 250 м, 103 нче урман кварталының көньяк-көнчыгыш чиге буйлап 250 м, инешне кисеп үтеп, авыл хужалыгы жирләрә буйлап 100 м, күмәк бакчалар буенча 200 м, Лениногорск – Ивановка – Михайловка автомобиль юлына бүлеп бирелгән полосаны кисеп үтеп, авыл хужалыгы жирләрә буйлап 150 м уза, алга таба 151 нче урман кварталының аерымланган кишәрлегенә төньяк һәм төньяк-көнчыгыш чикләре буйлап 100 м төньяк-көнбатышка таба, көньяк-көнбатыш чиге буйлап 150 м көньяк-көнчыгышка таба, авыл хужалыгы жирләрә буйлап 100 м бара, 103 нче урман кварталының көньяк-көнчыгыш чиге буйлап 100 м һәм көньяк чиге буйлап 50 м көнбатышка таба уза, аннары төньяк-көнбатышка таба, авыл хужалыгы жирләрә буйлап, сынык сызык ясап, 400 м, 103 нче урман кварталының көньяк-көнбатыш чиге буйлап 200 м бара, көньяк-көнбатышка таба авыл хужалыгы жирләрә буйлап, сынык сызык ясап, 1,4 км, 111 нче урман кварталының аерымланган кишәрлегенә көньяк-көнчыгыш чиге буйлап 100 м уза, авыл хужалыгы жирләрә буйлап 250 м, 111 нче урман кварталының аерымланган кишәрлегенә көньяк-көнчыгыш чиге буйлап 100 м, авыл хужалыгы жирләрә буйлап 100 м бара, алга таба авыл хужалыгы жирләрә буйлап 300 м төньяк-көнчыгышка таба, 100 м төньяк-көнбатышка таба, 111 нче урман кварталының аерымланган кишәрлегенә көньяк-көнчыгыш чиге буйлап 50 м һәм көнбатыш чиге буйлап 30 м төньякка таба уза, аннары төньяк-көнчыгышка таба авыл хужалыгы жирләрә буйлап, сынык сызык ясап, 350 м, 111 нче урман кварталының аерымланган кишәрлегенә төньяк-көнбатыш чиге буйлап 150 м, авыл хужалыгы жирләрә буйлап 100 м бара, 111 нче урман кварталының аерымланган кишәрлегенә төньяк-көнбатыш чиге буйлап 550 м һәм 102 нче урман кварталының көньяк чиге буйлап 200 м уза, алга таба көньяк-көнбатышка урман массивының төньяк-көнбатыш чиге буйлап 100 м, 102 нче урман кварталының

көнъяк чиге буйлап 150 м, авыл хужалыгы жирләрә буйлап 1,2 км бара, 111 нче урман кварталының көнъяк-көнчыгыш чиге буйлап 50 м, авыл хужалыгы жирләрә буйлап 50 м һәм агач-куак массивының төньяк-көнбатыш чиге буйлап 50 м уза, аннары авыл хужалыгы жирләрә буйлап 200 м төньяк-көнбатышка таба, 50 м төньяк-көнчыгышка таба, 111 нче урман кварталының аерымланган кишәрлегенә төньяк-көнбатыш чиге буйлап, сынык сызык ясап, 1,2 км һәм 101 нче урман кварталының көнъяк чиге буйлап 450 м бара, алга таба 100 м төньяк-көнбатышка таба авыл хужалыгы жирләрә буйлап Писмән, Ивановка һәм Глазово авыл жирлекләре чикләре тоташкан урында Ивановка авылыннан 1,5 км төньяк-көнбатышта урнашкан 50 нче тоташу ноктасына кадәр уза.

Писмән авыл жирлеге чиге Глазово авыл жирлеге белән чиктәш жирдә Писмән, Глазово һәм Тимәш авыл жирлекләре чикләре тоташкан урында Савочкино авылыннан 1,4 км төньякта урнашкан 42 нче тоташу ноктасыннан алып авыл хужалыгы жирләрә буйлап 1,0 км көнъякка таба, 50 м көнъяк-көнбатышка таба, «Лениногорск урманчылыгы» Татарстан Республикасы дәүләт бюджет учреждениесенә Лениногорск участок урманчылыгындагы 67 нче урман кварталы буйлап 200 м, авыл хужалыгы жирләрә буйлап 50 м, 67 нче урман кварталы буйлап 200 м, авыл хужалыгы жирләрә буйлап 200 м һәм 67 нче урман кварталының көнъяк-көнчыгыш чиге буйлап 600 м, авыл хужалыгы жирләрә буйлап, сынык сызык ясап, 250 м көнбатышка таба, 150 м көнъяк-көнчыгышка таба бара, көнъяк-көнбатышка таба 74 нче урман кварталының көнъяк-көнчыгыш чиге буйлап 350 м, авыл хужалыгы жирләрә буйлап 450 м уза, алга таба 84 нче урман кварталының көнъяк-көнчыгыш чиге буйлап 100 м көнъяк-көнбатышка таба, 50 м көнбатышка таба бара, аннары авыл хужалыгы жирләрә буйлап 50 м көнбатышка таба, 250 м көнъяк-көнбатышка таба уза, алга таба 84 нче урман кварталының көнъяк-көнчыгыш чиге буйлап 50 м көнъяк-көнбатышка таба, 150 м төньяк-көнбатышка таба бара, аннары 600 м көнъяк-көнбатышка таба авыл хужалыгы жирләрә буйлап уза, төньяк-көнбатышка таба 98 нче урман кварталының көнчыгыш чиге буйлап 50 м, авыл хужалыгы жирләрә буйлап 150 м бара, алга таба 98 нче урман кварталының көнчыгыш чиге буйлап 100 м көнъякка таба уза, аннары авыл хужалыгы жирләрә буйлап 150 м көнъяк-көнчыгышка таба, 350 м көнъяк-көнбатышка таба бара, алга таба 800 м көнъякка таба 98 нче, 107 нче урман кварталларының көнчыгыш чиге буйлап уза, аннары авыл хужалыгы жирләрә буйлап, Дынгыз инешен кисеп үтәп, 400 м көнбатышка таба, сынык сызык ясап, 500 м төньяк-

көнчыгышка таба бара, 99 нчы урман кварталының төньяк-көнбатыш чиге буйлап, сынык сызык ясап, 150 м уза, алга таба авыл хужалыгы жирләрә буйлап 150 м төньяк-көнбатышка таба, 200 м төньяк-көнчыгышка таба бара, аннары төньяк-көнчыгышка таба 99 нчы, 85 нче урман кварталларының төньяк-көнбатыш чиге буйлап 950 м, авыл хужалыгы жирләрә буйлап 300 м уза, 85 нче урман кварталының төньяк-көнбатыш чиге буйлап 400 м, авыл хужалыгы жирләрә буйлап 50 м бара, 85 нче, 75 нче урман кварталларының төньяк-көнбатыш чиге буйлап 1,9 км уза, алга таба 75 нче урман кварталының төньяк-көнчыгыш чиге буйлап 400 м көньяк-көнчыгышка таба, көнчыгыш чиге буйлап 400 м көньякка таба бара, аннары 650 м көньяк-көнбатышка таба авыл хужалыгы жирләрә буйлап уза, алга таба 86 нчы урман кварталының төньяк-көнчыгыш чиге буйлап 30 м көньяк-көнбатышка таба һәм 100 м көнчыгышка таба бара, авыл хужалыгы жирләрә буйлап 50 м, 86 нчы урман кварталының төньяк-көнчыгыш чиге буйлап 100 м, урман массивының көньяк чиге буйлап 50 м уза, аннары 86 нчы урман кварталының төньяк-көнчыгыш чиге буйлап 50 м көнчыгышка таба һәм көнчыгыш чиге буйлап 100 м көньякка таба, авыл хужалыгы жирләрә буйлап 250 м бара, алга таба көньяк-көнчыгышка 87 нче урман кварталының төньяк чиге буйлап 200 м, авыл хужалыгы жирләрә буйлап 150 м һәм 87 нче, 101 нче урман кварталлары буйлап 1,2 км 50 нче тоташу ноктасына кадәр уза.

Писмән авыл жирлеге чиге Тимәш авыл жирлеге белән чиктәш жирдә 42 нче тоташу ноктасыннан алып төньяк-көнчыгышка таба 200 м күмәк бакчаларның көньяк-көнчыгыш чиге буйлап, 750 м урман полосасының көньяк-көнчыгыш чиге буйлап, инешне кисеп үтеп, 350 м авыл хужалыгы жирләрә буйлап Писмән, Тимәш авыл жирлекләре һәм «Лениногорск шәһәре» муниципаль берәмлеге чикләре тоташкан урында Тимәш авылыннан 2,0 км көнчыгышта урнашкан 41 нче тоташу ноктасына кадәр уза.

Писмән авыл жирлеге чиге «Лениногорск шәһәре» муниципаль берәмлеге белән чиктәш жирдә 41 нче тоташу ноктасыннан алып 20 м төньяк-көнчыгышка таба профильле автомобиль юлына бүлеп бирелгән полоса буйлап уза, алга таба 1,0 км көньяк-көнчыгышка таба әлеге автомобиль юлына бүлеп бирелгән полосаның көньяк-көнбатыш чиге буйлап бара, аннары көнчыгышка таба әлеге автомобиль юлына бүлеп бирелгән полосаның төньяк чиге буйлап 500 м һәм, Лениногорск – Ивановка – Михайловка автомобиль юлына бүлеп бирелгән полосаны кисеп үтеп, көньяк чиге буйлап 1,6 км уза, алга таба көньяк-көнчыгышка, профильле автомобиль юлына бүлеп бирелгән

полосаны һәм урман массивын кисеп үтеп, 300 м авыл хужалыгы жирләре буйлап, 200 м Куйбышев тимер юлына бүлеп бирелгән полоса буенча бара, аннары 100 м төньяк-көнчыгышка таба Куйбышев тимер юлына бүлеп бирелгән полосаның көнчыгыш чиге буйлап, көньяк-көнчыгышка таба профильле автомобиль юлына бүлеп бирелгән полосаның көньяк-көнбатыш чиге буйлап уза, алга таба төньяк-көнчыгышка, әлеге автомобиль юлына бүлеп бирелгән полосаны кисеп үтеп, 50 м авыл хужалыгы жирләре буйлап, «Лениногорск урманчылыгы» Татарстан Республикасы дәүләт бюджет учреждениесенә Лениногорск участок урманчылыгындагы 62 нче урман кварталының аерымланган кишәрлегенә төньяк-көнбатыш чиге буйлап 350 м, авыл хужалыгы жирләре буйлап 50 м, 62 нче урман кварталының аерымланган кишәрлегенә төньяк-көнбатыш чиге буйлап 850 м, күмәк бакчаларны һәм профильле автомобиль юлына бүлеп бирелгән полосаны кисеп үтеп, авыл хужалыгы жирләре буйлап 500 м уза, алга таба күмәк бакчалар буйлап 50 м төньяк-көнчыгышка таба һәм 150 м төньяк-көнбатышка таба, 100 м авыл хужалыгы жирләре буйлап бара, аннары көнбатышка таба 850 м күмәк бакчаларның төньяк чиге буйлап, профильле автомобиль юлына бүлеп бирелгән полосаны кисеп үтеп, 200 м авыл хужалыгы жирләре буйлап уза, алга таба төньякка 100 м авыл хужалыгы жирләре буйлап, 200 м сәнәгать объектының көнчыгыш чиге буйлап бара, аннары авыл хужалыгы жирләре буйлап төньяк-көнчыгышка таба 2,0 км, көньяк-көнчыгышка таба 100 м, төньяк-көнчыгышка таба 150 м бара, сәнәгать объектының көньяк-көнчыгыш һәм көнчыгыш чикләре буйлап 400 м уза, алга таба авыл хужалыгы жирләре буйлап 200 м төньяк-көнчыгышка таба, ике тапкыр профильле автомобиль юлына бүлеп бирелгән полосаларны кисеп үтеп 400 м көнчыгышка таба, профильле автомобиль юлына бүлеп бирелгән полосаның көньяк чиге буйлап 50 м бара, аннары авыл хужалыгы жирләре буйлап, профильле автомобиль юлына бүлеп бирелгән полосаны һәм инешне кисеп үтеп, 450 м көнчыгышка таба, 400 м төньяк-көнчыгышка таба, 50 м сәнәгать объектының көньяк-көнчыгыш чиге буйлап, 50 м авыл хужалыгы жирләре буйлап профильле автомобиль юлына кадәр уза, алга таба 50 м төньяк-көнбатышка таба әлеге автомобиль юлына бүлеп бирелгән полосаның көнчыгыш чиге буйлап, 50 м төньяк-көнчыгышка таба Бөгелмә – Лениногорск автомобиль юлына бүлеп бирелгән полосаның көньяк-көнчыгыш чиге буйлап бара, аннары төньякка таба, әлеге автомобиль юлына бүлеп бирелгән полосаны кисеп үтеп, сынык сызык ясап, 100 м авыл хужалыгы жирләре буйлап, 50 м төньяк-көнбатышка таба буа буенча уза, алга таба, Камышлы елгасын кисеп үтеп, сынык

сызык ясап, 1,9 км авыл хужалыгы жирләрә буйлап бара, төньяк-көнчыгышка таба 600 м урман массивының төньяк-көнбатыш чиге буйлап, 100 м авыл хужалыгы жирләрә буйлап уза, 150 м төньякка таба урман массивының көнбатыш чиге буйлап бара, алга таба урман массивы буйлап 100 м көньяк-көнбатышка таба бара, аннары авыл хужалыгы жирләрә буйлап 350 м көньяк-көнбатышка таба, 200 м көнбатышка таба, 250 м төньякка таба һәм 100 м урман массивының көнбатыш чиге буйлап уза, аннары авыл хужалыгы жирләрә буйлап, урман массивын һәм чокырны кисеп үтеп, сынык сызык ясап, 600 м төньяк-көнбатышка таба, 150 м көньяк-көнбатышка таба, 150 м төньяк-көнбатышка таба, сынык сызык ясап, 450 м төньяк-көнчыгышка таба, сынык сызык ясап, 1,0 км көньяк-көнбатышка таба, урман массивларын һәм профильле автомобиль юлына бүлеп бирелгән полосаны кисеп үтеп, 800 м төньяк-көнбатышка таба Писмән авыл жирлегә, «Лениногорск шәһәрә» муниципаль берәмлеге һәм Яңа Чыршылы авыл жирлегә чикләре тоташкан урында Александровка поселогыннан 2,5 км көньякта урнашкан 39 нчы тоташу ноктасына кадәр бара.

Писмән авыл жирлегә чиге Яңа Чыршылы авыл жирлегә белән чиктәш жирдә 37 нче тоташу ноктасыннан алып 2,3 км көньякка таба Лениногорск — Карабаш автомобиль юлына бүлеп бирелгән полосаның көнбатыш чиге буйлап уза, аннары әлеге автомобиль юлына бүлеп бирелгән полоса буйлап 20 м көньяк-көнчыгышка таба бара, алга таба 2,4 км көнбатышка таба Лениногорск — Азнакай автомобиль юлы буенча уза, аннары көньяк-көнбатышка таба 30 м авыл хужалыгы жирләрә буйлап, 500 м күмәк бакчаларның төньяк-көнбатыш чиге буйлап бара, алга таба төньяк-көнбатышка «Лениногорск урманчылыгы» Татарстан Республикасы дәүләт бюджет учреждение-сенең Лениногорск участок урманчылыгындагы 8 нче урман кварталының аерымланган кишәрлегенең төньяк-көнчыгыш чиге буйлап 50 м, авыл хужалыгы жирләрә буйлап 100 м уза, аннары көньяк-көнбатышка таба 8 нче урман кварталының аерымланган кишәрлекләренең төньяк-көнбатыш чиге буйлап 250 м, авыл хужалыгы жирләрә буйлап 150 м бара, алга таба көнбатышка 8 нче урман кварталының аерымланган кишәрлегенең төньяк чиге буйлап 50 м, авыл хужалыгы жирләрә буйлап 100 м уза, 8 нче урман кварталының аерымланган кишәрлегенең төньяк чиге буйлап 50 м, авыл хужалыгы жирләрә буйлап 50 м бара, аннары 550 м көньяк-көнбатышка таба 16 нчы, 31 нче урман кварталларының көньяк-көнчыгыш чиге буйлап уза, алга таба көньяк-көнчыгышка 30 м урман массивының көньяк-көнбатыш чиге буйлап, профильле автомобиль юлына бүлеп бирелгән поло-

саны кисеп үтеп, 100 м авыл хужалыгы жирлэре буйлап бара, аннары 150 м көньяк-көнбатышка таба зиратның төньяк-көнбатыш чиге буйлап 39 нчы тоташу ноктасына кадәр уза.

«Лениногорск муниципаль районы»
муниципаль берәмлегенң
һәм аның составындагы
муниципаль берәмлекләрнең
территорияләре чикләрен билгеләү
һәм аларның статусы турында»
Татарстан Республикасы Законына
18 нче кушымта

**Лениногорск муниципаль районының
«Сарабиккол авыл жирлеге» муниципаль берәмлеге
территориясе чигенең картографик тасвирламасы**

Әлеге картографик тасвирлама «Сарабиккол авыл жирлеге» муниципаль берәмлеге территориясе чигенең карта-схемасын («Лениногорск муниципаль районы» муниципаль берәмлегенң һәм аның составындагы муниципаль берәмлекләрнең территорияләре чикләрен билгеләү һәм аларның статусы турында» Татарстан Республикасы Законына 1 нче кушымта) тасвирлаудан гыйбарәт.

Сарабиккол авыл жирлеге Кармалка, Кирлегәч, Иске Куак, Аланлык авыл жирлекләре һәм Чирмешән муниципаль районы белән чиктәш.

Сарабиккол авыл жирлеге чиге Кирлегәч авыл жирлеге белән чиктәш жирдә Сарабиккол, Кирлегәч һәм Аланлык авыл жирлекләре чикләре тоташкан урында Тукмак авылыннан 1,4 км көнбатышта урнашкан 6 нчы тоташу ноктасыннан алып 800 м көнбатышка таба «Лениногорск урманчылыгы» Татарстан Республикасы дәүләт бюджет учреждениесенң Түбән Чыршылы участок урманчылыгындагы 41 нче, 40 нчы урман кварталларының төньяк чиге буйлап уза, алга таба 40 нчы, 42 нче урман кварталларының төньяк-көнбатыш һәм көнбатыш чикләре буйлап 2,4 км көньяк-көнбатышка таба бара, аннары авыл хужалыгы жирләре буйлап 100 м көньяк-көнчыгышка таба уза, алга таба 42 нче урман кварталының көнбатыш чиге буйлап 450 м көньяк-көнчыгышка таба, 400 м көньяк-көнбатышка таба бара, аннары авыл хужалыгы жирләре буйлап 100 м көньяк-көнбатышка таба, 100 м төньяк-көнбатышка таба, 600 м көнбатышка таба, 400 м көньяк-көнбатышка таба, 1,4 км көнбатышка таба, 800 м көньяк-көнбатышка таба, 500 м

көнбатышка таба, 300 м урман полосасының көньяк чиге буйлап, 150 м авыл хужалыгы жирләрә буйлап, 200 м урман полосасының көньяк чиге буйлап уза, алга таба, сынык сызык ясап, 750 м көньяк-көнбатышка таба, Кичү — Ормышлы — Сарабиккол автомобиль юлына бүлеп бирелгән полосаны кисеп үтеп, авыл хужалыгы жирләрә буйлап бара, аннары 108 нче урман кварталының аерымланган кишәрлегенең көньяк-көнчыгыш чиге буйлап 250 м көньяк-көнбатышка таба, көнбатыш чиге буйлап 300 м төньякка таба уза, алга таба авыл хужалыгы жирләрә буйлап 100 м төньякка таба, канауны һәм Шушма елгасын кисеп үтеп, 550 м көньяк-көнбатышка таба инешкә кадәр бара, аның агымы буенча 1,0 км өскә таба уза, аннары авыл хужалыгы жирләрә буйлап 30 м төньякка таба, 400 м көнбатышка таба, 2,9 км урман полосасының көньяк чиге буйлап, 40 м авыл хужалыгы жирләрә буйлап Сарабиккол, Кирлегәч авыл жирлекләре һәм Чирмешән муниципаль районы чикләре тоташкан урында Кирлегәч авылыннан 5,6 км көньяк-көнбатышта урнашкан 7 нче тоташу ноктасына кадәр бара.

Сарабиккол авыл жирлеге чиге Аланлык авыл жирлеге белән чиктәш жирдә 6 нчы тоташу ноктасыннан алып көньяк-көнчыгышка таба авыл хужалыгы жирләрә буйлап 50 м, «Лениногорск урманчылыгы» Татарстан Республикасы дәүләт бюджет учреждениесенең Түбән Чыршылы участок урманчылыгындагы 41 нче урман кварталының төньяк-көнчыгыш чиге буйлап 400 м, 41 нче урман кварталы буенча 200 м уза, 41 нче урман кварталының көньяк-көнчыгыш чиге буйлап 350 м, авыл хужалыгы жирләрә буйлап 250 м бара, 41 нче урман кварталының көнчыгыш чиге буйлап 150 м, авыл хужалыгы жирләрә буйлап 200 м уза, 41 нче, 43 нче урман кварталларының көньяк-көнчыгыш һәм төньяк-көнчыгыш чикләре буйлап 750 м, авыл хужалыгы жирләрә буйлап 50 м бара, 43 нче урман кварталының төньяк-көнчыгыш чиге буйлап 150 м, авыл хужалыгы жирләрә буйлап 150 м уза, аннары 500 м көньякка таба 43 нче урман кварталының көнчыгыш чиге буйлап бара, алга таба көньяк-көнбатышка 200 м авыл хужалыгы жирләрә буйлап, 43 нче, 45 нче урман кварталларының көньяк-көнчыгыш һәм төньяк-көнчыгыш чикләре буйлап 200 м уза, аннары көньяк-көнчыгышка таба 45 нче урман кварталының төньяк-көнчыгыш чиге буйлап 200 м, авыл хужалыгы жирләрә буйлап, сынык сызык ясап, 250 м, 45 нче урман кварталының төньяк-көнчыгыш чиге буйлап 300 м бара, алга таба көньяк-көнбатышка авыл хужалыгы жирләрә буйлап 450 м, 48 нче урман кварталының көнчыгыш чиге буйлап 500 м, авыл хужалыгы жирләрә буйлап 200 м уза, 48 нче урман кварталының көнчыгыш чиге буйлап

150 м бара, аннары сәнэгать объектының төньяк-көнчыгыш һәм көньяк-көнчыгыш чикләре буйлап 100 м көньяк-көнчыгышка таба, 20 м көньяк-көнбатышка таба, авыл хужалыгы жирләре буйлап 150 м, 51 нче урман кварталының көнчыгыш чиге буйлап 150 м уза, алга таба көньякка авыл хужалыгы жирләре буйлап 450 м, 51 нче урман кварталының көнчыгыш чиге буйлап 50 м, авыл хужалыгы жирләре буйлап 250 м һәм 51 нче урман кварталының көнчыгыш чиге буйлап 200 м Сарабиккол, Аланлык һәм Иске Куак авыл жирлекләре чикләре тоташкан урында Аланлык авылыннан 1,2 км көньяк-көнбатышта урнашкан 10 нчы тоташу ноктасына кадәр уза.

Сарабиккол авыл жирлегенә чиге Иске Куак авыл жирлегенә белән чиктәш жирдә 10 нчы тоташу ноктасыннан алып көньяк-көнбатышка таба «Лениногорск урманчылыгы» Татарстан Республикасы дәүләт бюджет учреждениесенә Түбән Чыршылы участок урманчылыгындагы 54 нче, 56 нчы урман кварталларының көньяк-көнчыгыш чиге буйлап 1,4 км, авыл хужалыгы жирләре буйлап 150 м, 56 нчы урман кварталының көньяк-көнчыгыш чиге буйлап 300 м, авыл хужалыгы жирләре буйлап 100 м уза, 56, 55, 52 нче урман кварталларының көньяк-көнчыгыш чиге буйлап 550 м һәм көньяк, көньяк-көнчыгыш чикләре буйлап 1,5 км төньяк-көнбатышка таба бара, авыл хужалыгы жирләре буйлап 100 м, 52 нче урман кварталының көньяк-көнбатыш чиге буйлап 50 м уза, аннары авыл хужалыгы жирләре буйлап 200 м төньяк-көнбатышка таба, Шушма елгасын һәм яр бие агач-куак полосасын кисеп үтеп, 1,0 км көньяк-көнбатышка таба, 200 м урман полосасының көньяк-көнчыгыш чиге буйлап, 30 м Лениногорск – Чирмешән автомобиль юлына бүлеп бирелгән полоса буйлап, 650 м урман массивының көньяк-көнчыгыш чиге буйлап, 150 м авыл хужалыгы жирләре буйлап, 1,5 км урман полосасының көньяк-көнчыгыш чиге буйлап, 200 м авыл хужалыгы жирләре буйлап Сарабиккол, Иске Куак һәм Кармалка авыл жирлекләре чикләре тоташкан урында Мордва Кармалкасы авылыннан 2,7 км көнчыгышта урнашкан 9 нчы тоташу ноктасына кадәр бара.

Сарабиккол авыл жирлегенә чиге Кармалка авыл жирлегенә белән чиктәш жирдә 9 нчы тоташу ноктасыннан алып төньяк-көнбатышка таба 700 м урман полосасының көньяк-көнбатыш чиге буйлап, 100 м авыл хужалыгы жирләре буйлап, 600 м урман полосасының көньяк-көнбатыш чиге буйлап Ком Чишмә инешенә кадәр уза, әлегә инеш агымы буенча 1,7 км аска таба бара, аннары төньяк-көнбатышка таба, Лениногорск – Чирмешән автомобиль юлына бүлеп бирелгән полосаны кисеп үтеп, 350 м авыл хужалыгы жирләре буйлап, 200 м урман полосасының төньяк-көнчыгыш чиге буйлап, 50 м авыл хужалыгы жирләре

буйлап, 250 м урман полосасының төньяк-көнчыгыш чиге буйлап, Кармалка инешен һәм кибеп баручы инешне кисеп үтеп, сынык сызык ясап, 1,6 км авыл хужалыгы жирләре буйлап, 200 м урман полосасының төньяк-көнчыгыш чиге буйлап, 300 м авыл хужалыгы жирләре буйлап урман полосасына кадәр уза, алга таба 1,4 км көнбатышка таба урман полосасының көньяк чиге буйлап бара, аннары авыл хужалыгы жирләре буйлап 100 м көнбатышка таба, 450 м көньяк-көнбатышка таба, инешне кисеп үтеп, 400 м төньяк-көнбатышка таба, «Лениногорск урманчылыгы» Татарстан Республикасы дәүләт бюджет учреждениесенең Түбән Чыршылы участок урманчылыгындагы 117 нче урман кварталының аерымланган кишәрлегенең көньяк-көнбатыш чиге буйлап 300 м, 1,5 км авыл хужалыгы жирләре буйлап Сарабиккол, Кармалка авыл жирлекләре һәм Чирмешән муниципаль районы чикләре тоташкан урында Мордва Кармалкасы авылынан 5,0 км төньяк-көнбатышта урнашкан 8 нче тоташу ноктасына кадәр уза.

Сарабиккол авыл жирлегенә чиге Чирмешән муниципаль районы белән чиктәш жирдә 8 нче тоташу ноктасыннан алып Лениногорск муниципаль районы чиге буйлап 7 нче тоташу ноктасына кадәр уза.

«Лениногорск муниципаль районы»
муниципаль берәмлегенең
һәм аның составындагы
муниципаль берәмлекләрнең
территорияләре чикләрен билгеләү
һәм аларның статусы турында»
Татарстан Республикасы Законына
19 нчы кушымта

**Лениногорск муниципаль районының
«Иске Иштирәк авыл жирлегенә» муниципаль берәмлеге
территориясегә чигенәң картографик тасвирламасы**

Әлегә картографик тасвирлама «Иске Иштирәк авыл жирлегенә» муниципаль берәмлеге территориясегә чигенәң карта-схемасын («Лениногорск муниципаль районы» муниципаль берәмлегенең һәм аның составындагы муниципаль берәмлекләрнең территорияләре чикләрен билгеләү һәм аларның статусы турында» Татарстан Республикасы Законына 1 нче кушымта) тасвирлаудан гыйбарәт.

Иске Иштирәк авыл жирлегенә Куакбаш, Мөәмин-Каратай, Яңа Иштирәк, Иске Куак, Иске Шөгәр авыл жирлекләре һәм Самара өлкәсегә белән чиктәш.

Иске Иштирәк авыл жирлеге чиге Иске Куак авыл жирлеге белән чиктәш жирдә Иске Иштирәк, Иске Куак авыл жирлекләре һәм Самара өлкәсе чикләре тоташкан урында Ялтау авылынан 3,2 км көньяк-көнбатышта урнашкан 16 нчы тоташу ноктасынан алып «Лениногорск урманчылыгы» Татарстан Республикасы дәүләт бюджет учреждениесең Иске Куак участок урманчылыгындагы 46, 47, 48 нче урман кварталларының көньяк-көнбатыш һәм көньяк чикләре буйлап 2,0 км көнчыгышка таба һәм 48 нче урман кварталының көньяк-көнчыгыш чиге буйлап 1,0 км төньяк-көнчыгышка таба, авыл хужалыгы жирләре буйлап 150 м уза, аннары көньяк-көнбатышка таба авыл хужалыгы жирләре буйлап 30 м, 48 нче урман кварталының төньяк чиге буйлап 900 м бара, алга таба төньяк-көнбатышка, карьерны кисеп үтеп, 250 м авыл хужалыгы жирләре буйлап, 47 нче урман кварталының төньяк-көнчыгыш чиге буйлап 950 м, авыл хужалыгы жирләре буйлап 200 м уза, аннары 200 м төньяк-көнчыгышка таба 45 нче урман кварталының көнчыгыш чиге буйлап бара, алга таба авыл хужалыгы жирләре буйлап 150 м төньяк-көнчыгышка таба, 100 м төньяк-көнбатышка таба уза, 44 нче урман кварталының көнчыгыш чиге буйлап 100 м, авыл хужалыгы жирләре буйлап 100 м бара, аннары 44 нче урман кварталының көнчыгыш чиге буйлап 150 м төньяк-көнбатышка таба, 250 м төньяк-көнчыгышка таба, авыл хужалыгы жирләре буйлап 50 м уза, 44 нче урман кварталының көнчыгыш чиге буйлап 50 м, авыл хужалыгы жирләре буйлап 100 м һәм 44 нче урман кварталының көнчыгыш чиге буйлап 50 м бара, алга таба авыл хужалыгы жирләре буйлап 500 м төньяк-көнчыгышка таба, 300 м көньяк-көнчыгышка таба, 50 м төньяк-көнчыгышка таба, 450 м агач-куак массивының көньяк-көнчыгыш чиге буйлап уза, аннары Өченче Инеш елгасы агымы буенча 2,4 км аска таба бара, 150 м төньяк-көнчыгышка таба буа буенча уза, Өченче Инеш елгасы агымы буенча, Лениногорск – Чирмешән автомобиль юлына бүлеп бирелгән полосаны кисеп үтеп, 400 м аска таба Иске Иштирәк, Иске Куак һәм Мөәмин-Каратай авыл жирлекләре чикләре тоташкан урында Ялтау авылынан 2,0 км төньякта Шушма елгасында урнашкан 15 нче тоташу ноктасына кадәр уза.

Иске Иштирәк авыл жирлеге чиге Мөәмин-Каратай авыл жирлеге белән чиктәш жирдә 15 нче тоташу ноктасынан алып Шушма елгасы агымы буенча 4,8 км өскә таба аңа Каратай елгасы койган жиргә кадәр уза, Каратай елгасы агымы буенча 2,7 км өскә таба бара, аннары 50 м көньяк-көнчыгышка таба авыл хужалыгы жирләре буйлап инешкә кадәр уза, әлеге инеш агымы буенча, «Лениногорск – Чирмешән» – Кузьминовка ав-

томобиль юлына бүлеп бирелгән полосаны кисеп үтеп, 2,2 км өскә таба бара, алга таба, сынык сызык ясап, 350 м төньякка таба авыл хужалыгы жирләре буйлап уза, аннары 900 м көньяк-көнчыгышка таба урман полосасының төньяк-көнчыгыш чиге буйлап бара, алга таба «Лениногорск урманчылыгы» Татарстан Республикасы дәүләт бюджет учреждениесең Иске Куак участок урманчылыгындагы 82 нче урман кварталының көнбатыш чиге буйлап 800 м төньяк-көнчыгышка таба, авыл хужалыгы жирләре буйлап 100 м, 79 нчы урман кварталының көнбатыш чиге буйлап 100 м, авыл хужалыгы жирләре буйлап 150 м, 79 нчы, 75 нче урман кварталларының көнбатыш чиге буйлап, сынык сызык ясап, 2,0 км уза, аннары 100 м төньяк-көнбатышка таба авыл хужалыгы жирләре буйлап бара, алга таба 75 нче урман кварталының көнбатыш чиге буйлап 100 м төньяк-көнчыгышка таба, 200 м төньяк-көнбатышка таба, сәнэгать объектының төньяк-көнчыгыш чиге буйлап 100 м уза, аннары төньяк-көнчыгышка таба 50 м авыл хужалыгы жирләре буйлап, 75 нче урман кварталының төньяк-көнбатыш чиге буйлап 150 м, авыл хужалыгы жирләре буйлап 150 м бара, алга таба 75 нче урман кварталының төньяк-көнбатыш чиге буйлап 150 м төньякка таба, 100 м авыл хужалыгы жирләре буйлап уза, аннары 74 нче урман кварталының төньяк-көнбатыш чиге буйлап, кибең баручы инешне кисеп үтеп, сынык сызык ясап, 1,7 км төньяк-көнчыгышка таба Иске Иштирәк, Мөөмин-Каратай һәм Куакбаш авыл жирлекләре чикләре тоташкан урында Чүте авылынан 2,9 км көньяк-көнбатышта урнашкан 30 нчы тоташу ноктасына кадәр бара.

Иске Иштирәк авыл жирлеге чиге Куакбаш авыл жирлеге белән чиктәш жирдә Иске Иштирәк, Куакбаш һәм Иске Шөгәр авыл жирлекләре чикләре тоташкан урында Чүте авылынан 3,0 км көньякта урнашкан 31 нче тоташу ноктасынан алып 150 м төньяк-көнбатышка таба авыл хужалыгы жирләре буйлап уза, алга таба төньяк-көнчыгышка 150 м сәнэгать объектының төньяк-көнбатыш чиге буйлап, 250 м авыл хужалыгы жирләре буйлап бара, аннары «Лениногорск урманчылыгы» Татарстан Республикасы дәүләт бюджет учреждениесең Иске Куак участок урманчылыгындагы 78 нче урман кварталының көнчыгыш, төньяк-көнчыгыш һәм төньяк чикләре буйлап, сынык сызык ясап, 550 м төньяк-көнбатышка таба уза, алга таба көньяк-көнбатышка авыл хужалыгы жирләре буйлап 50 м, 78 нче урман кварталының төньяк-көнбатыш чиге буйлап 900 м бара, аннары авыл хужалыгы жирләре буйлап 50 м көньяк-көнбатышка таба, 500 м төньяк-көнбатышка таба, 77 нче урман кварталының төньяк чиге буйлап 100 м уза, алга таба авыл хужалыгы жирләре

буйлап 50 м көнбатышка таба, 100 м көньяк-көнбатышка таба бара, аннары 77 нче урман кварталының төньяк чиге буйлап 200 м көньяк-көнбатышка таба, 150 м төньяк-көнбатышка таба, төньяк-көнбатыш чиге буйлап 50 м көньяк-көнбатышка таба уза, 74 нче урман кварталының аерымланган кишәрлегенә төньяк-көнбатыш чиге буйлап 40 м, авыл хужалыгы жирләре буйлап 100 м бара, 74 нче урман кварталының аерымланган кишәрлегенә төньяк-көнбатыш чиге буйлап 250 м, көнбатыш чиге буйлап 150 м көньяк-көнчыгышка таба һәм 300 м көньяк-көнбатышка таба уза, алга таба 76 нчы урман кварталының төньяк чиге буйлап, сынык сызык ясап, 250 м көньяк-көнбатышка таба, 300 м төньяк-көнбатышка таба бара, аннары 74 нче урман кварталының аерымланган кишәрлегенә көньяк-көнчыгыш чиге буйлап 100 м төньяк-көнбатышка таба, 100 м төньяк-көнчыгышка таба, 150 м авыл хужалыгы жирләре буйлап уза, алга таба 74 нче урман кварталының аерымланган кишәрлегенә көнчыгыш чиге буйлап 100 м төньяк-көнбатышка таба, 100 м төньяк-көнчыгышка таба, төньяк-көнчыгыш чиге буйлап 400 м төньяк-көнбатышка таба 30 нчы тоташу ноктасына кадәр уза.

Иске Иштирәк авыл жирлегә чиге Иске Шөгәр авыл жирлегә белән чиктәш жирдә 31 нче тоташу ноктасыннан алып көнбатышка таба «Лениногорск урманчылыгы» Татарстан Республикасы дәүләт бюджет учреждениесенә Иске Куак участок урманчылыгындагы 78 нче урман кварталының көньяк-көнчыгыш һәм көньяк цикләре буйлап, сынык сызык ясап, 850 м, авыл хужалыгы жирләре буйлап 100 м уза, алга таба 77 нче урман кварталының көньяк-көнчыгыш чиге буйлап 100 м көньяк-көнбатышка таба, 250 м көньяк-көнчыгышка таба, көньяк чиге буйлап 100 м көнбатышка таба бара, 40 м авыл хужалыгы жирләре буйлап, 150 м сәнәгать объектының көньяк чиге буйлап, 50 м авыл хужалыгы жирләре буйлап, 77 нче урман кварталының көньяк чиге буйлап, сынык сызык ясап, 250 м уза, аннары 100 м төньяк-көнбатышка таба авыл хужалыгы жирләре буйлап бара, алга таба 77 нче урман кварталының көньяк чиге буйлап, сынык сызык ясап, 450 м көнбатышка таба уза, аннары 76 нчы урман кварталының көнчыгыш чиге буйлап 200 м көньяк-көнбатышка таба бара, алга таба көньяк-көнчыгышка авыл хужалыгы жирләре буйлап, сынык сызык ясап, 350 м, 81 нче урман кварталының төньяк-көнчыгыш чиге буйлап 100 м уза, аннары 100 м көньякка таба авыл хужалыгы жирләре буйлап бара, алга таба 81 нче урман кварталының көнчыгыш чиге буйлап 350 м көньяк-көнбатышка таба, 500 м көньяк-көнчыгышка таба уза, аннары 150 м көньяк-көнбатышка таба, кибеп баручы инешне ике тапкыр кисеп үтеп, авыл хужалыгы жирләре буйлап

бара, алга таба 81 нче, 80 нче урман кварталларының көньяк һәм көньяк-көнчыгыш чикләре буйлап 550 м көнбатышка таба уза, аннары авыл хужалыгы жирләре буйлап 50 м көнбатышка таба, 50 м төньяк-көнбатышка таба, 80 нче урман кварталының көньяк-көнчыгыш чиге буйлап 600 м бара, алга таба 100 м көнбатышка таба авыл хужалыгы жирләре буйлап уза, аннары 80 нче, 83 нче урман кварталларының көньяк-көнчыгыш чиге буйлап 1,1 км көньяк-көнбатышка таба, авыл хужалыгы жирләре буйлап 150 м бара, 83 нче урман кварталының көньяк-көнчыгыш чиге буйлап 150 м, авыл хужалыгы жирләре буйлап 350 м уза, 83 нче урман кварталының көньяк-көнчыгыш чиге буйлап 150 м, авыл хужалыгы жирләре буйлап 200 м бара, алга таба 85 нче урман кварталының төньяк-көнбатыш чиге буйлап 100 м көньяк-көнбатышка таба, 150 м көнчыгышка таба, 400 м төньяк-көнчыгышка таба уза, аннары 100 м төньяк-көнбатышка таба авыл хужалыгы жирләре буйлап бара, алга таба 200 м көньяк-көнчыгышка таба 85 нче урман кварталының төньяк-көнчыгыш чиге буйлап уза, аннары 1,4 км көньяк-көнбатышка таба авыл хужалыгы жирләре буйлап бара, алга таба 1,1 км көньяк-көнчыгышка таба 89 нчы, 87 нче урман кварталларының көнчыгыш чиге буйлап уза, аннары авыл хужалыгы жирләре буйлап 400 м көньяк-көнчыгышка таба, 100 м көньяк-көнбатышка таба, 89 нчы урман кварталының көньяк-көнчыгыш чиге буйлап 300 м, авыл хужалыгы жирләре буйлап 150 м бара, алга таба 150 м көньяк-көнбатышка таба 89 нчы урман кварталының көньяк-көнчыгыш чиге буйлап уза, аннары авыл хужалыгы жирләре буйлап 150 м көньяк-көнбатышка таба, 40 м төньяк-көнбатышка таба бара, алга таба 89 нчы урман кварталының көньяк-көнбатыш чиге буйлап 150 м төньяк-көнбатышка таба, 350 м төньякка таба уза, аннары авыл хужалыгы жирләре буйлап 100 м төньякка таба, 300 м көнбатышка таба, 89 нчы урман кварталының көньяк-көнбатыш чиге буйлап 50 м, авыл хужалыгы жирләре буйлап 150 м һәм 89 нчы урман кварталының көньяк-көнбатыш чиге буйлап 50 м бара, алга таба көньяк-көнчыгышка 150 м авыл хужалыгы жирләре буйлап, 89 нчы урман кварталының көньяк-көнбатыш чиге буйлап 100 м, авыл хужалыгы жирләре буйлап 50 м уза, аннары көньякка таба 91 нче урман кварталының көнчыгыш чиге буйлап 200 м, авыл хужалыгы жирләре буйлап 200 м бара, 91 нче урман кварталының көнчыгыш чиге буйлап 150 м, авыл хужалыгы жирләре буйлап 100 м уза, 91 нче урман кварталының көнчыгыш чиге буйлап 150 м, авыл хужалыгы жирләре буйлап 100 м бара, 91 нче урман кварталының көнчыгыш чиге буйлап 150 м, авыл хужалыгы жирләре буйлап 50 м һәм 91 нче урман кварталының көнчыгыш чиге буйлап

150 м уза, алга таба авыл хужалыгы жирләрә буйлап 200 м көньякка таба, 50 м көньяк-көнбатышка таба, 250 м төньяк-көнбатышка таба, 91 нче урман кварталының көньяк-көнбатыш чиге буйлап 450 м бара, аннары 91 нче, 93 нче урман кварталларының көньяк-көнбатыш һәм көнчыгыш чикләре буйлап 300 м көньяк-көнбатышка таба уза, алга таба 150 м көньяк-көнчыгышка таба 93 нче урман кварталының көнчыгыш чиге буйлап бара, 112 нче урман кварталының аерымланган кишәрлегенең көньяк-көнбатыш чиге буйлап 50 м, авыл хужалыгы жирләрә буйлап 150 м уза, аннары көньяк-көнбатышка таба 50 м авыл хужалыгы жирләрә буйлап, 93 нче урман кварталының көньяк-көнчыгыш чиге буйлап 100 м, Лениногорск — Чирмешән автомобиль юлына бүлеп бирелгән полосаны кисеп үтеп, авыл хужалыгы жирләрә буйлап 150 м, 93 нче урман кварталының көньяк-көнчыгыш чиге буйлап 250 м һәм көньяк чиге буйлап 250 м көнбатышка таба бара, алга таба көньякка 112 нче урман кварталының аерымланган кишәрлегенең көнбатыш чиге буйлап 100 м, авыл хужалыгы жирләрә буйлап 50 м уза, 95 нче урман кварталының көнчыгыш чиге буйлап 50 м, авыл хужалыгы жирләрә буйлап 150 м бара, аннары көньяк-көнбатышка таба 95 нче урман кварталының көнчыгыш һәм көньяк-көнчыгыш чикләре буйлап 600 м, авыл хужалыгы жирләрә буйлап 50 м уза, 95 нче урман кварталының көньяк-көнчыгыш чиге буйлап 100 м, авыл хужалыгы жирләрә буйлап 1,0 км бара, 98 нче урман кварталының көньяк-көнчыгыш чиге буйлап 500 м, авыл хужалыгы жирләрә буйлап 50 м уза, алга таба көнбатышка авыл хужалыгы жирләрә буйлап 100 м, 98 нче урман кварталының көньяк чиге буйлап 50 м һәм 20 м авыл хужалыгы жирләрә буйлап Иске Иштирәк, Иске Шөгәр һәм Яңа Иштирәк авыл жирлекләре чикләре тоташкан урында Зеленая Роща авылыннан 800 м төньякта урнашкан 22 нче тоташу ноктасына кадәр бара.

Иске Иштирәк авыл жирлеге чиге Яңа Иштирәк авыл жирлеге белән чиктәш жирдә Иске Иштирәк, Яңа Иштирәк авыл жирлекләре һәм Самара өлкәсе чикләре тоташкан урында Яңа Иштирәк авылыннан 4,7 км төньяк-көнбатышта урнашкан 21 нче тоташу ноктасыннан алып көнчыгышка таба 150 м авыл хужалыгы жирләре буйлап, «Лениногорск урманчылыгы» Татарстан Республикасы дәүләт бюджет учреждениесеңең Иске Куак участок урманчылыгындагы 108 нче урман кварталының аерымланган кишәрлегенең көньяк чиге буйлап 100 м уза, алга таба 53 нче урман кварталының төньяк-көнбатыш чиге буйлап 250 м төньяк-көнбатышка таба, 450 м төньяк-көнчыгышка таба, төньяк чиге буйлап 700 м көньяк-көнчыгышка таба, 350 м төньякка таба, 300 м төньяк-көнчыгышка таба, төньяк-көнчыгыш чиге буйлап

150 м көньяк-көнчыгышка таба бара, 100 м авыл хужалыгы жирлөре буйлап, 53 нче урман кварталының төньяк-көнчыгыш чиге буйлап 400 м уза, аннары төньяк-көнчыгышка таба 50 м авыл хужалыгы жирлөре буйлап, 54 нче урман кварталының төньяк-көнбатыш чиге буйлап, сынык сызык ясап, 650 м, төньяк-көнчыгыш чиге буйлап 350 м көньяк-көнчыгышка таба бара, алга таба 150 м көньяк-көнбатышка таба авыл хужалыгы жирлөре буйлап уза, аннары 54 нче урман кварталының төньяк-көнчыгыш чиге буйлап 200 м көнчыгышка таба, 150 м төньяк-көнчыгышка таба бара, алга таба, сынык сызык ясап, 100 м көнчыгышка таба авыл хужалыгы жирлөре буйлап уза, аннары 54 нче урман кварталының төньяк-көнчыгыш чиге буйлап 150 м көньяк-көнчыгышка таба, 100 м урман массивының көньяк-көнбатыш чиге буйлап һәм 150 м авыл хужалыгы жирлөре буйлап бара, алга таба төньяк-көнчыгышка 400 м урман полосасының көньяк-көнчыгыш чиге буйлап, 550 м авыл хужалыгы жирлөре буйлап, 100 м урман полосасының көньяк-көнчыгыш чиге буйлап, 250 м урман полосасы буйлап, 350 м урман полосасының көньяк-көнчыгыш чиге буйлап уза, аннары авыл хужалыгы жирлөре буйлап 30 м төньяк-көнчыгышка таба, Зеленая Роцца – Иске Йштирэк автомобиль юлына бүлеп бирелгән полосаны, берничә тапкыр канауларны, агач-куак массивын һәм Урман Шушмасы елгасын кисеп үтеп, 950 м көнчыгышка таба, Урман Шушмасы елгасы ермагын кисеп үтеп, 500 м көньяк-көнчыгышка таба, 150 м урман полосасының көнчыгыш чиге буйлап, 20 м авыл хужалыгы жирлөре буйлап бара, алга таба төньяк-көнчыгышка 600 м авыл хужалыгы жирлөре буйлап, 100 м урман массивының көньяк-көнчыгыш чиге буйлап уза, аннары 400 м көньякка таба 96 нчы урман кварталының көнбатыш чиге буйлап бара, алга таба көньяк-көнчыгышка 300 м авыл хужалыгы жирлөре буйлап, 96 нчы урман кварталының көньяк-көнбатыш чиге буйлап 100 м уза, авыл хужалыгы жирлөре буйлап 50 м, 96 нчы урман кварталының көньяк-көнбатыш чиге буйлап 50 м бара, авыл хужалыгы жирлөре буйлап 300 м, 96 нчы урман кварталының көньяк-көнбатыш чиге буйлап 100 м уза, авыл хужалыгы жирлөре буйлап 100 м, 96 нчы урман кварталының көньяк-көнбатыш чиге буйлап 100 м бара, аннары 250 м көнчыгышка таба авыл хужалыгы жирлөре буйлап уза, алга таба 250 м көньяк-көнчыгышка таба 96 нчы, 97 нче урман кварталларының көньяк-көнбатыш чиге буйлап бара, аннары көнчыгышка таба, авыл хужалыгы жирлөре буйлап, сынык сызык ясап, 600 м, 98 нче урман кварталының көньяк чиге буйлап 200 м 22 нче то-ташу ноктасына кадәр уза.

Иске Иштирәк авыл жирлеге чиге Самара өлкәсе белән чиктәш жирдә 21 нче тоташу ноктасыннан алып Татарстан Республикасы административ чиге буйлап 16 нчы тоташу ноктасына кадәр уза.

«Лениногорск муниципаль районы»
муниципаль берәмлегенен
һәм аның составындагы
муниципаль берәмлекләрнең
территорияләре чикләрен билгеләү
һәм аларның статусы турында»
Татарстан Республикасы Законына
20 нче кушымта

**Лениногорск муниципаль районының
«Иске Куак авыл жирлеге» муниципаль берәмлеге
территориясе чигенең картографик тасвирламасы**

Әлеге картографик тасвирлама «Иске Куак авыл жирлеге» муниципаль берәмлеге территориясе чигенең карта-схемасын («Лениногорск муниципаль районы» муниципаль берәмлегенен һәм аның составындагы муниципаль берәмлекләрнең территорияләре чикләрен билгеләү һәм аларның статусы турында» Татарстан Республикасы Законына 1 нче кушымта) тасвирлаудан гыйбарәт.

Иске Куак авыл жирлеге Кармалка, Мичурин, Мөөмин-Каратай, Сарабиккол, Иске Иштирәк, Аланлык авыл жирлекләре һәм Самара өлкәсе белән чиктәш.

Иске Куак авыл жирлеге чиге Мичурин авыл жирлеге белән чиктәш жирдә Иске Куак, Мичурин һәм Кармалка авыл жирлекләре чикләре тоташкан урында Мордва Кармалкасы авылынан 850 м көньякта урнашкан 18 нче тоташу ноктасыннан алып «Лениногорск урманчылыгы» Татарстан Республикасы дәүләт бюджет учреждениесенең Иске Куак участок урманчылыгындагы 33 нче, 34 нче урман кварталларының көньяк-көнбатыш чиге буйлап 300 м көньяк-көнчыгышка таба, Иске Куак — Мичурин поселогы — Яңа Сerezкино автомобиль юлына бүлөп бирелгән полосаны кисеп үтеп, 3,9 км авыл хужалыгы жирләре буйлап һәм, кибең баручы Чусовская Головка инешен кисеп үтеп, 450 м көньяк-көнбатышка таба уза, әлеге инеш агымы буенча 40 м аска таба, 50 м буа буенча, кибең баручы Чусовская Головка инеше агымы буенча 250 м аска таба бара, алга таба авыл хужалыгы жирләре буйлап 1,8 км көньяк-көнчыгышка таба, 42 нче урман кварталының көнбатыш чиге буйлап 300 м көньяк-

көнчыгышка таба, 350 м көньякка таба бара, авыл хужалыгы жирлөре буйлап 50 м көньякка таба, 50 м көньяк-көнчыгышка таба, 42 нче урман кварталының көнбатыш чиге буйлап 150 м, авыл хужалыгы жирлөре буйлап 50 м уза, аннары 42 нче урман кварталының көнбатыш чиге буйлап 250 м көньяк-көнбатышка таба, көньяк-көнбатыш чиге буйлап 150 м көньяк-көнчыгышка таба, 100 м төньяк-көнчыгышка таба, 50 м көньяк-көнчыгышка таба бара, авыл хужалыгы жирлөре буйлап 150 м, 42 нче урман кварталының көньяк-көнбатыш чиге буйлап 100 м уза, алга таба авыл хужалыгы жирлөре буйлап 50 м көньяк-көнчыгышка таба, 50 м төньяк-көнчыгышка таба, 42 нче урман кварталының көньяк-көнбатыш чиге буйлап 50 м, авыл хужалыгы жирлөре буйлап 150 м бара, 42 нче урман кварталының көньяк-көнчыгыш чиге буйлап 450 м һәм көнчыгыш чиге буйлап 300 м төньяк-көнбатышка таба, авыл хужалыгы жирлөре буйлап 50 м һәм 42 нче урман кварталының көнчыгыш чиге буйлап 300 м уза, аннары төньяк-көнчыгышка таба 50 м авыл хужалыгы жирлөре буйлап, 42 нче урман кварталының көнчыгыш чиге буйлап, сынык сызык ясап, 700 м бара, авыл хужалыгы жирлөре буйлап 200 м, 42 нче, 40 нчы урман кварталларының көнчыгыш һәм көньяк-көнчыгыш чикләре буйлап 450 м уза, алга таба көньякка 41 нче урман кварталының көнбатыш чиге буйлап 10 м, авыл хужалыгы жирлөре буйлап 150 м бара, 43 нче урман кварталының төньяк-көнбатыш чиге буйлап 200 м көньякка таба, 400 м көньяк-көнбатышка таба уза, аннары авыл хужалыгы жирлөре буйлап 100 м көньякка таба, 200 м көньяк-көнчыгышка таба, 43 нче урман кварталының көньяк-көнбатыш чиге буйлап, сынык сызык ясап, 550 м бара, алга таба авыл хужалыгы жирлөре буйлап 50 м көнчыгышка таба, 50 м төньяк-көнчыгышка таба уза, 43 нче урман кварталының көньяк-көнбатыш чиге буйлап, сынык сызык ясап, 850 м төньяк-көнчыгышка таба, 1,3 км көньяк-көнчыгышка таба бара, 107 нче урман кварталының төньяк-көнбатыш чиге буйлап 150 м һәм 43 нче урман кварталының көньяк-көнбатыш чиге буйлап 200 м уза, аннары 45 нче урман кварталының төньяк-көнбатыш чиге буйлап 100 м көньяк-көнбатышка таба бара, алга таба көньяк-көнчыгышка 150 м авыл хужалыгы жирлөре буйлап, 45 нче урман кварталының көнбатыш чиге буйлап 150 м уза, аннары көньяк-көнбатышка таба 50 м урман массивының көньяк-көнчыгыш чиге буйлап, 50 м авыл хужалыгы жирлөре буйлап бара, алга таба 45 нче урман кварталының көнбатыш чиге буйлап 50 м көньяк-көнчыгышка таба, 100 м авыл хужалыгы жирлөре буйлап уза, аннары 45 нче урман кварталының көнбатыш чиге буйлап 100 м көньяк-көнчыгышка таба, 300 м көньяк-көнбатышка таба, 150 м авыл хужалыгы жирлөре буйлап

бара, алга таба 46 нчы урман кварталының төньяк чиге буйлап 250 м төньяк-көнбатышка таба, төньяк-көнбатыш чиге буйлап 50 м көньяк-көнбатышка таба, көнбатыш чиге буйлап 300 м көньяк-көнчыгышка таба һәм 400 м көньякка таба Иске Куак, Мичурин авыл жирлекләре һәм Самара өлкәсе чикләре тоташкан урында Ялтау авылыннан 3,8 км көньяк-көнбатышта урнашкан 17 нче тоташу ноктасына кадәр уза.

Иске Куак авыл жирлегенә чиге Самара өлкәсе белән чиктәш жирдә 17 нче тоташу ноктасыннан алып Татарстан Республикасы административ чиге буйлап Иске Куак, Иске Иштирәк авыл жирлекләре һәм Самара өлкәсе чикләре тоташкан урында Ялтау авылыннан 3,2 км көньяк-көнбатышта урнашкан 16 нчы тоташу ноктасына кадәр уза.

Иске Куак авыл жирлегенә чиге Иске Иштирәк авыл жирлегенә белән чиктәш жирдә 16 нчы тоташу ноктасыннан алып «Лениногорск урманчылыгы» Татарстан Республикасы дәүләт бюджет учреждениесенә Иске Куак участок урманчылыгындагы 46, 47, 48 нче урман кварталларының көньяк-көнбатыш һәм көньяк чикләре буйлап 2,0 км көнчыгышка таба һәм 48 нче урман кварталының көньяк-көнчыгыш чиге буйлап 1,0 км төньяк-көнчыгышка таба, авыл хужалыгы жирләре буйлап 150 м уза, аннары көньяк-көнбатышка таба авыл хужалыгы жирләре буйлап 30 м, 48 нче урман кварталының төньяк чиге буйлап 900 м бара, алга таба төньяк-көнбатышка, карьерны кисеп үтеп, 250 м авыл хужалыгы жирләре буйлап, 47 нче урман кварталының төньяк-көнчыгыш чиге буйлап 950 м, авыл хужалыгы жирләре буйлап 200 м уза, аннары 200 м төньяк-көнчыгышка таба 45 нче урман кварталының көнчыгыш чиге буйлап бара, алга таба авыл хужалыгы жирләре буйлап 150 м төньяк-көнчыгышка таба, 100 м төньяк-көнбатышка таба уза, 44 нче урман кварталының көнчыгыш чиге буйлап 100 м, авыл хужалыгы жирләре буйлап 100 м бара, аннары 44 нче урман кварталының көнчыгыш чиге буйлап 150 м төньяк-көнбатышка таба, 250 м төньяк-көнчыгышка таба, авыл хужалыгы жирләре буйлап 50 м уза, 44 нче урман кварталының көнчыгыш чиге буйлап 50 м, авыл хужалыгы жирләре буйлап 100 м һәм 44 нче урман кварталының көнчыгыш чиге буйлап 50 м бара, алга таба авыл хужалыгы жирләре буйлап 500 м төньяк-көнчыгышка таба, 300 м көньяк-көнчыгышка таба, 50 м төньяк-көнчыгышка таба, 450 м агач-куак массивының көньяк-көнчыгыш чиге буйлап уза, аннары Өченче Инеш елгасы агымы буенча 2,4 км аска таба бара, 150 м төньяк-көнчыгышка таба буа буенча уза, Өченче Инеш елгасы агымы буенча, Лениногорск – Чирмешән автомобиль юлына бүлеп бирелгән полосаны кисеп үтеп, 400 м аска таба Иске Куак, Иске Иштирәк һәм

Мөэмин-Каратай авыл жирлекләре чикләре тоташкан урында Ялтау авылыннан 2,0 км төньякта Шушма елгасында урнашкан 15 нче тоташу ноктасына кадәр уза.

Иске Куак авыл жирлегенә чиге Мөэмин-Каратай авыл жирлегенә белән чиктәш жирдә 15 нче тоташу ноктасыннан алып Шушма елгасы агымы буенча 4,0 км аска таба уза, аннары төньяк-көнчыгышка таба 250 м авыл хужалыгы жирләре буйлап, 150 м сәнәгать объектынның көньяк-көнчыгыш чиге буйлап, 300 м урман массивының көньяк-көнчыгыш чиге буйлап, 550 м авыл хужалыгы жирләре буйлап бара, алга таба көньяк-көнчыгышка 100 м сәнәгать объектынның көньяк-көнбатыш чиге буйлап, 100 м авыл хужалыгы жирләре буйлап, 150 м сәнәгать объектын буйлап уза, аннары төньяк-көнчыгышка таба 30 м сәнәгать объектынның көньяк-көнчыгыш чиге буйлап, профильле автомобиль юлына бүлеп бирелгән полосаны ике тапкыр кисеп үтеп, 800 м авыл хужалыгы жирләре буйлап, «Лениногорск урманчылыгы» Татарстан Республикасы дәүләт бюджет учреждениесенә Иске Куак участок урманчылыгындагы 61 нче урман кварталының көнбатыш чиге буйлап 250 м бара, алга таба төньяк-көнбатышка 100 м авыл хужалыгы жирләре буйлап, 100 м агач-куак массивының төньяк-көнчыгыш чиге буйлап уза, аннары 30 м көньяк-көнбатышка таба агач-куак массивы буйлап кибең баручы инешнең чишмә башына кадәр бара, анын агымы буенча 850 м аска таба буага кадәр уза, алга таба 30 м төньяк-көнбатышка таба буаның төньяк-көнчыгыш чиге буйлап инеш койган жиргә кадәр бара, әлегә инеш агымы буенча 250 м өскә таба уза, аннары төньяк-көнчыгышка таба 50 м агач-куак массивы буйлап, 150 м авыл хужалыгы жирләре буйлап, ике тапкыр инешне кисеп үтеп, 59 нчы урман кварталының көньяк-көнчыгыш чиге буйлап 200 м, авыл хужалыгы жирләре буйлап 500 м, 59 нчы урман кварталының көньяк-көнчыгыш чиге буйлап 300 м, авыл хужалыгы жирләре буйлап 50 м бара, алга таба 59 нчы урман кварталының көньяк-көнчыгыш чиге буйлап 450 м төньяк-көнчыгышка таба, төньяк-көнчыгыш чиге буйлап 40 м төньяк-көнбатышка таба, авыл хужалыгы жирләре буйлап 50 м уза, аннары 59 нчы урман кварталының төньяк-көнчыгыш чиге буйлап 150 м төньяк-көнбатышка таба, төньяк-көнбатыш чиге буйлап 500 м көньяк-көнбатышка таба бара, алга таба авыл хужалыгы жирләре буйлап 50 м көньяк-көнбатышка таба, сынык сызык ясап, 200 м төньяк-көнбатышка таба уза, аннары 56 нчы урман кварталының көньяк-көнчыгыш чиге буйлап 100 м төньяк-көнбатышка таба, 30 м көньяк-көнбатышка таба, авыл хужалыгы жирләре буйлап 150 м, 56 нчы, 55 нче урман кварталларының көньяк-көнчыгыш чиге буйлап, сынык сы-

зык ясап, 700 м, авыл хужалыгы жирлэре буйлап 100 м бара, алга таба 150 м көнбатышка таба 55 нче урман кварталының көньяк-көнчыгыш чиге буйлап уза, аннары 200 м төньякка таба авыл хужалыгы жирлэре буйлап бара, алга таба 55 нче урман кварталының көньяк-көнчыгыш чиге буйлап, сынык сызык ясап, 1,2 км төньяк-көнбатышка таба уза, аннары авыл хужалыгы жирлэре буйлап 50 м төньяк-көнбатышка таба, 250 м көньяк-көнбатышка таба, 200 м көньяк-көнчыгышка таба, 100 м көньякка таба бара, алга таба 55 нче урман кварталының көньяк-көнчыгыш чиге буйлап 100 м көньяк-көнчыгышка таба, 200 м төньяк-көнчыгышка таба, 50 м көньякка таба, 200 м авыл хужалыгы жирлэре буйлап уза, аннары 55 нче урман кварталының көньяк-көнчыгыш чиге буйлап, сынык сызык ясап, 300 м көньяк-көнбатышка таба, 50 м авыл хужалыгы жирлэре буйлап, 55 нче урман кварталының көньяк-көнчыгыш чиге буйлап, сынык сызык ясап, 700 м һәм көньяк-көнбатыш чиге буйлап 600 м төньяк-көнбатышка таба бара, алга таба авыл хужалыгы жирлэре буйлап 150 м төньяк-көнбатышка таба, 100 м төньяк-көнчыгышка таба, 55 нче урман кварталының көнбатыш чиге буйлап 50 м, авыл хужалыгы жирлэре буйлап 150 м уза, аннары 55 нче урман кварталының көнбатыш чиге буйлап 100 м төньяк-көнчыгышка таба, 200 м төньяк-көнбатышка таба бара, алга таба авыл хужалыгы жирлэре буйлап 100 м төньяк-көнбатышка таба, 150 м төньяк-көнчыгышка таба, 55 нче урман кварталының төньяк-көнбатыш чиге буйлап, сынык сызык ясап, 2,1 км уза, аннары 350 м төньяк-көнбатышка таба авыл хужалыгы жирлэре буйлап бара, алга таба 55 нче урман кварталының төньяк-көнбатыш чиге буйлап, сынык сызык ясап, 1,2 км төньяк-көнчыгышка таба, төньяк-көнчыгыш чиге буйлап 600 м көньяк-көнчыгышка таба уза, аннары авыл хужалыгы жирлэре буйлап 200 м көньяк-көнчыгышка таба, 50 м көнбатышка таба, 55 нче урман кварталының көнчыгыш чиге буйлап 100 м бара, алга таба көньяк-көнбатышка 250 м авыл хужалыгы жирлэре буйлап, 55 нче урман кварталының көнчыгыш чиге буйлап 200 м, авыл хужалыгы жирлэре буйлап 250 м уза, аннары 55 нче урман кварталының көнчыгыш чиге буйлап 200 м көньяк-көнчыгышка таба, 350 м көньяк-көнбатышка таба бара, алга таба көньяк-көнчыгышка 50 м авыл хужалыгы жирлэре буйлап, 55 нче урман кварталының көнчыгыш чиге буйлап 150 м, авыл хужалыгы жирлэре буйлап 200 м һәм 55 нче урман кварталының көнчыгыш чиге буйлап 100 м уза, аннары төньяк-көнчыгышка таба 40 м авыл хужалыгы жирлэре буйлап, 56 нчы урман кварталының төньяк-көнбатыш чиге буйлап 900 м, авыл хужалыгы жирлэре буйлап 100 м, 56 нчы урман кварталының төньяк-көнбатыш чиге

буйлап, сынык сызык ясап, 750 м Иске Куак, Мөөмин-Каратай һәм Аланлык авыл жирлекләре чикләре тоташкан урында Кузьминовка авылыннан 2,1 км көньякта урнашкан 3 нче тоташу ноктасына кадәр бара.

Иске Куак авыл жирлегеге чиге Аланлык авыл жирлегеге белән чиктәш жирдә 3 нче тоташу ноктасыннан алып төньяк-көнбатышка таба 100 м урман полосасының көньяк-көнбатыш чиге буйлап, 200 м авыл хужалыгы жирләре буйлап, 1,0 км урман полосасының көньяк-көнбатыш чиге буйлап, 650 м урман полосасы буйлап, Иске Куак – Куакбаш автомобиль юлына бүлеп бирелгән полосаны кисеп үтеп, 150 м авыл хужалыгы жирләре буйлап, 550 м урман полосасының көньяк-көнбатыш чиге буйлап уза, алга таба авыл хужалыгы жирләре буйлап 50 м төньяк-көнбатышка таба, Куак елгасын кисеп үтеп, 200 м көньякка таба, 1,1 км көнбатышка таба Иске Куак, Аланлык һәм Сарабиккол авыл жирлекләре чикләре тоташкан урында Аланлык авылыннан 1,2 км көньяк-көнбатышта урнашкан 10 нчы тоташу ноктасына кадәр бара.

Иске Куак авыл жирлегеге чиге Сарабиккол авыл жирлегеге белән чиктәш жирдә 10 нчы тоташу ноктасыннан алып көньяк-көнбатышка таба «Лениногорск урманчылыгы» Татарстан Республикасы дәүләт бюджет учреждениесенең Түбән Чыршылы участок урманчылыгындагы 54 нче, 56 нчы урман кварталларының көньяк-көнчыгыш чиге буйлап 1,4 км, авыл хужалыгы жирләре буйлап 150 м, 56 нчы урман кварталының көньяк-көнчыгыш чиге буйлап 300 м, авыл хужалыгы жирләре буйлап 100 м уза, 56, 55, 52 нче урман кварталларының көньяк-көнчыгыш чиге буйлап 550 м һәм көньяк, көньяк-көнчыгыш чикләре буйлап 1,5 км төньяк-көнбатышка таба бара, авыл хужалыгы жирләре буйлап 100 м, 52 нче урман кварталының көньяк-көнбатыш чиге буйлап 50 м уза, аннары авыл хужалыгы жирләре буйлап 200 м төньяк-көнбатышка таба, Шушма елгасын һәм яр буе агач-куак полосасын кисеп үтеп, 1,0 км көньяк-көнбатышка таба, 200 м урман полосасының көньяк-көнчыгыш чиге буйлап, 30 м Лениногорск – Чирмешән автомобиль юлына бүлеп бирелгән полоса буйлап, 650 м урман массивының көньяк-көнчыгыш чиге буйлап, 150 м авыл хужалыгы жирләре буйлап, 1,5 км урман полосасының көньяк-көнчыгыш чиге буйлап, 200 м авыл хужалыгы жирләре буйлап Иске Куак, Сарабиккол һәм Кармалка авыл жирлекләре чикләре тоташкан урында Мордва Кармалкасы авылыннан 2,7 км көнчыгышта урнашкан 9 нчы тоташу ноктасына кадәр бара.

Иске Куак авыл жирлегеге чиге Кармалка авыл жирлегеге белән чиктәш жирдә 9 нчы тоташу ноктасыннан алып кибеп баручы Ишалга Черяк инешенең агымы буенча 1,4 км өскә таба уза, алга

таба 650 м көньяк-көнбатышка таба авыл хужалыгы жирлэре буйлап «Лениногорск урманчылыгы» Татарстан Республикасы дәүләт бюджет учреждениесенең Иске Куак участок урманчылыгындагы 36 нчы урман кварталының төньяк почмагына кадәр, әлеге урман кварталының төньяк-көнбатыш чиге буйлап, кибең баручы Ишалга Черяк инешен кисеп үтеп, сынык сызык ясап, 650 м бара, аннары төньякка таба 35 нче урман кварталының көнчыгыш чиге буйлап 250 м, авыл хужалыгы жирлэре буйлап 300 м уза, алга таба төньяк-көнбатышка 35 нче урман кварталының төньяк-көнчыгыш чиге буйлап 100 м, авыл хужалыгы жирлэре буйлап 150 м бара, 35 нче урман кварталының төньяк-көнчыгыш чиге буйлап 50 м, авыл хужалыгы жирлэре буйлап 150 м уза, 35 нче урман кварталының төньяк-көнчыгыш чиге буйлап 150 м, авыл хужалыгы жирлэре буйлап 50 м бара, 35 нче урман кварталының төньяк-көнчыгыш чиге буйлап 100 м уза, аннары авыл хужалыгы жирлэре буйлап 50 м төньяк-көнбатышка таба, 100 м көньяк-көнбатышка таба, 35 нче урман кварталының төньяк-көнбатыш һәм көнбатыш чиклэре буйлап 850 м бара, алга таба 34 нче урман кварталының төньяк-көнчыгыш чиге буйлап 100 м көнбатышка таба, 100 м төньяк-көнбатышка таба, 50 м авыл хужалыгы жирлэре буйлап уза, 34 нче урман кварталының төньяк-көнчыгыш чиге буйлап 550 м, авыл хужалыгы жирлэре буйлап 100 м һәм 34 нче урман кварталының төньяк-көнчыгыш чиге буйлап 200 м бара, аннары көньяк-көнбатышка таба авыл хужалыгы жирлэре буйлап, сынык сызык ясап, 100 м, 34 нче урман кварталының төньяк-көнбатыш чиге буйлап 200 м, авыл хужалыгы жирлэре буйлап, сынык сызык ясап, 250 м, 34 нче, 33 нче урман кварталларының төньяк-көнбатыш һәм төньяк-көнчыгыш чиклэре буйлап 100 м, авыл хужалыгы жирлэре буйлап 50 м уза, алга таба төньяк-көнбатышка 33 нче урман кварталының төньяк-көнчыгыш чиге буйлап 350 м, авыл хужалыгы жирлэре буйлап 200 м бара, 33 нче урман кварталының төньяк-көнчыгыш чиге буйлап 50 м, Кармалка инешен кисеп үтеп, авыл хужалыгы жирлэре буйлап 150 м, 33 нче урман кварталының төньяк-көнчыгыш чиге буйлап 100 м, авыл хужалыгы жирлэре буйлап 50 м һәм 33 нче урман кварталының төньяк-көнчыгыш чиге буйлап 350 м уза, аннары көньяк-көнбатышка таба авыл хужалыгы жирлэре буйлап, сынык сызык ясап, 150 м, 33 нче урман кварталының көнбатыш чиге буйлап 150 м һәм көньяк-көнбатыш чиге буйлап 800 м көньяк-көнчыгышка таба бара, алга таба авыл хужалыгы жирлэре буйлап 100 м көньякка таба, 50 м көнчыгышка таба, 33 нче урман кварталының көньяк-көнбатыш чиге буйлап 100 м, авыл хужалыгы жирлэре буйлап 150 м уза, аннары 33 нче урман кварталының көньяк-көнбатыш чиге буй-

лап 100 м көнчыгышка таба һәм 100 м көньяк-көнчыгышка таба, 200 м авыл хужалыгы жирләре буйлап 18 нче тоташу ноктасына кадәр уза.

«Лениногорск муниципаль районы»
муниципаль берәмлегенә
һәм аның составындагы
муниципаль берәмлекләренә
территорияләре чикләрен билгеләү
һәм аларның статусы турында»
Татарстан Республикасы Законына
21 нче кушымта

**Лениногорск муниципаль районының
«Иске Шөгәр авыл жирлегә» муниципаль берәмлеге
территориясе чигенәң картографик тасвирламасы**

Әлеге картографик тасвирлама «Иске Шөгәр авыл жирлегә» муниципаль берәмлеге территориясе чигенәң карта-схемасын («Лениногорск муниципаль районы» муниципаль берәмлегенә һәм аның составындагы муниципаль берәмлекләренә территорияләре чикләрен билгеләү һәм аларның статусы турында» Татарстан Республикасы Законына 1 нче кушымта) тасвирлаудан гыйбарәт.

Иске Шөгәр авыл жирлегә Зеленая Роцца, Керкәле, Куакбаш, Яңа Иштирәк, Иске Иштирәк, Туктар Урдаласы һәм Шөгәр авыл жирлекләре белән чиктәш.

Иске Шөгәр авыл жирлегә чиге Куакбаш авыл жирлегә белән чиктәш жирдә Иске Шөгәр, Куакбаш һәм Керкәле авыл жирлекләре чикләре тоташкан урында Кузайкино авылынан 750 м көнбатышта Кузай елгасында урнашкан 32 нче тоташу ноктасынан алып төньяк-көнбатышка таба 500 м авыл хужалыгы жирләре буйлап, 850 м урман полосасының төньяк-көнчыгыш чиге буйлап «Лениногорск урманчылыгы» Татарстан Республикасы дәүләт бюджет учреждениесенәң Түбән Чыршылы участок урманчылыгындагы 126 нчы урман кварталына кадәр уза, алга таба көньяк-көнбатышка 400 м әлеге урман кварталының көньяк-көнчыгыш чиге буйлап, 200 м авыл хужалыгы жирләре буйлап, 126 нчы урман кварталының көньяк-көнчыгыш чиге буйлап 100 м, авыл хужалыгы жирләре буйлап 300 м бара, 125 нче урман кварталының көньяк-көнчыгыш чиге буйлап 200 м, авыл хужалыгы жирләре буйлап 100 м уза, 125 нче урман кварталының көньяк-көнчыгыш чиге буйлап 400 м, авыл хужалыгы жирләре буйлап 550 м бара, 124 нче, 125 нче урман кварталларының

көнъяк-көнчыгыш чиге буйлап 100 м, авыл хужалыгы жирләре буйлап 100 м уза, 124 нче урман кварталының көнъяк-көнчыгыш чиге буйлап 350 м, профильле автомобиль юлына бүлеп бирелгән полосаны кисеп үтеп, 3,0 км авыл хужалыгы жирләре буйлап Иске Шөгәр, Куакбаш һәм Иске Иштирәк авыл жирлекләре чикләре тоташкан урында Чүте авылыннан 3,0 км көнъякта ур-нашкан 31 нче тоташу ноктасына кадәр бара.

Иске Шөгәр авыл жирлеген чиге Иске Иштирәк авыл жирлеген белән чиктәш жирдә 31 нче тоташу ноктасыннан алып көнбатышка таба «Лениногорск урманчылыгы» Татарстан Рес-публикасы дәүләт бюджет учреждениесенен Иске Куак участ-ок урманчылыгындагы 78 нче урман кварталының көнъяк-көнчыгыш һәм көнъяк чикләре буйлап, сынык сызык ясап, 850 м, авыл хужалыгы жирләре буйлап 100 м уза, алга таба 77 нче урман кварталының көнъяк-көнчыгыш чиге буйлап 100 м көнъяк-көнбатышка таба, 250 м көнъяк-көнчыгышка таба, көнъяк чиге буйлап 100 м көнбатышка таба бара, 40 м авыл хужалыгы жирләре буйлап, 150 м сәнәгать объектының көнъяк чиге буйлап, 50 м авыл хужалыгы жирләре буйлап, 77 нче урман кварталының көнъяк чиге буйлап, сынык сызык ясап, 250 м уза, аннары 100 м төнъяк-көнбатышка таба авыл хужалыгы жирләре буйлап бара, алга таба 77 нче урман кварталының көнъяк чиге буйлап, сынык сызык ясап, 450 м көнбатышка таба уза, анна-ры 76 нчы урман кварталының көнчыгыш чиге буйлап 200 м көнъяк-көнбатышка таба бара, алга таба көнъяк-көнчыгышка авыл хужалыгы жирләре буйлап, сынык сызык ясап, 350 м, 81 нче урман кварталының төнъяк-көнчыгыш чиге буйлап 100 м уза, аннары 100 м көнъякка таба авыл хужалыгы жирләре буйлап бара, алга таба 81 нче урман кварталының көнчыгыш чиге буй-лап 350 м көнъяк-көнбатышка таба, 500 м көнъяк-көнчыгышка таба уза, аннары 150 м көнъяк-көнбатышка таба, кибең баручы инешне ике тапкыр кисеп үтеп, авыл хужалыгы жирләре буйлап бара, алга таба 81 нче, 80 нче урман кварталларының көнъяк һәм көнъяк-көнчыгыш чикләре буйлап 550 м көнбатышка таба уза, аннары авыл хужалыгы жирләре буйлап 50 м көнбатышка таба, 50 м төнъяк-көнбатышка таба, 80 нче урман кварталының көнъяк-көнчыгыш чиге буйлап 600 м бара, алга таба 100 м көнбатышка таба авыл хужалыгы жирләре буйлап уза, анна-ры 80 нче, 83 нче урман кварталларының көнъяк-көнчыгыш чиге буйлап 1,1 км көнъяк-көнбатышка таба, авыл хужалыгы жирләре буйлап 150 м бара, 83 нче урман кварталының көнъяк-көнчыгыш чиге буйлап 150 м, авыл хужалыгы жирләре буйлап 350 м уза, 83 нче урман кварталының көнъяк-көнчыгыш чиге буйлап 150 м, авыл хужалыгы жирләре буйлап 200 м бара, алга

таба 85 нче урман кварталының төньяк-көнбатыш чиге буйлап 100 м көньяк-көнбатышка таба, 150 м көнчыгышка таба, 400 м төньяк-көнчыгышка таба уза, аннары 100 м төньяк-көнбатышка таба авыл хужалыгы жирлэре буйлап бара, алга таба 200 м көньяк-көнчыгышка таба 85 нче урман кварталының төньяк-көнчыгыш чиге буйлап уза, аннары 1,4 км көньяк-көнбатышка таба авыл хужалыгы жирлэре буйлап бара, алга таба 1,1 км көньяк-көнчыгышка таба 89 нчы, 87 нче урман кварталларының көнчыгыш чиге буйлап уза, аннары авыл хужалыгы жирлэре буйлап 400 м көньяк-көнчыгышка таба, 100 м көньяк-көнбатышка таба, 89 нчы урман кварталының көньяк-көнчыгыш чиге буйлап 300 м, авыл хужалыгы жирлэре буйлап 150 м бара, алга таба 150 м көньяк-көнбатышка таба 89 нчы урман кварталының көньяк-көнчыгыш чиге буйлап уза, аннары авыл хужалыгы жирлэре буйлап 150 м көньяк-көнбатышка таба, 40 м төньяк-көнбатышка таба бара, алга таба 89 нчы урман кварталының көньяк-көнбатыш чиге буйлап 150 м төньяк-көнбатышка таба, 350 м төньякка таба уза, аннары авыл хужалыгы жирлэре буйлап 100 м төньякка таба, 300 м көнбатышка таба, 89 нчы урман кварталының көньяк-көнбатыш чиге буйлап 50 м, авыл хужалыгы жирлэре буйлап 150 м һәм 89 нчы урман кварталының көньяк-көнбатыш чиге буйлап 50 м бара, алга таба көньяк-көнчыгышка 150 м авыл хужалыгы жирлэре буйлап, 89 нчы урман кварталының көньяк-көнбатыш чиге буйлап 100 м, авыл хужалыгы жирлэре буйлап 50 м уза, аннары көньякка таба 91 нче урман кварталының көнчыгыш чиге буйлап 200 м, авыл хужалыгы жирлэре буйлап 200 м бара, 91 нче урман кварталының көнчыгыш чиге буйлап 150 м, авыл хужалыгы жирлэре буйлап 100 м уза, 91 нче урман кварталының көнчыгыш чиге буйлап 150 м, авыл хужалыгы жирлэре буйлап 100 м бара, 91 нче урман кварталының көнчыгыш чиге буйлап 150 м, авыл хужалыгы жирлэре буйлап 50 м һәм 91 нче урман кварталының көнчыгыш чиге буйлап 150 м уза, алга таба авыл хужалыгы жирлэре буйлап 200 м көньякка таба, 50 м көньяк-көнбатышка таба, 250 м төньяк-көнбатышка таба, 91 нче урман кварталының көньяк-көнбатыш чиге буйлап 450 м бара, аннары 91 нче, 93 нче урман кварталларының көньяк-көнбатыш һәм көнчыгыш чиклэре буйлап 300 м көньяк-көнбатышка таба уза, алга таба 150 м көньяк-көнчыгышка таба 93 нче урман кварталының көнчыгыш чиге буйлап бара, 112 нче урман кварталының аерымланган кишәрлегенең көньяк-көнбатыш чиге буйлап 50 м, авыл хужалыгы жирлэре буйлап 150 м уза, аннары көньяк-көнбатышка таба 50 м авыл хужалыгы жирлэре буйлап, 93 нче урман кварталының көньяк-көнчыгыш чиге буйлап 100 м, Лениногорск — Чирмешән автомобиль юлына

бүлөп бирелгән полосаны кисеп үтөп, авыл хужалыгы жирләрe буйлап 150 м, 93 нче урман кварталының көньяк-көнчыгыш чиге буйлап 250 м һәм көньяк чиге буйлап 250 м көнбатышка таба бара, алга таба көньякка 112 нче урман кварталының аерымланган кишәрлегенөң көнбатыш чиге буйлап 100 м, авыл хужалыгы жирләрe буйлап 50 м уза, 95 нче урман кварталының көнчыгыш чиге буйлап 50 м, авыл хужалыгы жирләрe буйлап 150 м бара, аннары көньяк-көнбатышка таба 95 нче урман кварталының көнчыгыш һәм көньяк-көнчыгыш чикләрe буйлап 600 м, авыл хужалыгы жирләрe буйлап 50 м уза, 95 нче урман кварталының көньяк-көнчыгыш чиге буйлап 100 м, авыл хужалыгы жирләрe буйлап 1,0 км бара, 98 нче урман кварталының көньяк-көнчыгыш чиге буйлап 500 м, авыл хужалыгы жирләрe буйлап 50 м уза, алга таба көнбатышка авыл хужалыгы жирләрe буйлап 100 м, 98 нче урман кварталының көньяк чиге буйлап 50 м һәм 20 м авыл хужалыгы жирләрe буйлап Иске Шөгөр, Иске Иштирөк һәм Яңа Иштирөк авыл жирлекләрe чикләрe тоташкан урында Зеленая Роцца авылыннан 800 м төньякта урнашкан 22 нче тоташу ноктасына кадәр бара.

Иске Шөгөр авыл жирлеге чиге Яңа Иштирөк авыл жирлеге белән чиктөш жирдө 22 нче тоташу ноктасыннан алып 600 м көньякка таба, Урман Шушмасы елгасын, аның кушылдыгын һәм яр буге агач-куак массивларын кисеп үтөп, авыл хужалыгы жирләрe буйлап уза, аннары «Лениногорск урманчылыгы» Татарстан Республикасы дөүлөт бюджет учреждениесенөң Шөгөр участок урманчылыгындагы 13 нче урман кварталының төньяк-көнчыгыш чиге буйлап 150 м көньяк-көнчыгышка таба бара, алга таба төньяк-көнчыгышка 50 м агач-куак массивының көньяк-көнчыгыш чиге буйлап, 100 м агач-куак массивы буйлап Иске Шөгөр, Яңа Иштирөк һәм Зеленая Роцца авыл жирлекләрe чикләрe тоташкан урында Зеленая Роцца авылыннан 200 м төньякта Шушма елгасында урнашкан 23 нче тоташу ноктасына кадәр уза.

Иске Шөгөр авыл жирлеге чиге Зеленая Роцца авыл жирлеге белән чиктөш жирдө 23 нче тоташу ноктасыннан алып авыл хужалыгы жирләрe буйлап, сынык сызык ясап, 2,0 км төньяк-көнчыгышка таба, 350 м көньяк-көнчыгышка таба, 550 м урман полосасының төньяк-көнчыгыш чиге буйлап, Иске Шөгөр — Зеленая Роцца — Клявлино автомобиль юлына бүлөп бирелгән полосаны кисеп үтөп, 100 м авыл хужалыгы жирләрe буйлап, 1,3 км урман полосасының төньяк-көнчыгыш чиге буйлап, 200 м авыл хужалыгы жирләрe буйлап, 150 м урман полосасының төньяк-көнчыгыш чиге буйлап, 100 м авыл хужалыгы жирләрe буйлап, 150 м урман полосасының төньяк-көнчыгыш чиге буйлап,

650 м авыл хужалыгы жирләрә буйлап Иске Шөгәр, Зеленая Роща һәм Туктар Урдаласы авыл жирлекләре чикләре тоташкан урында Спиридоновка авылыннан 1,8 км төньяк-көнчыгышта урнашкан 26 нчы тоташу ноктасына кадәр уза.

Иске Шөгәр авыл жирлегә чиге Туктар Урдаласы авыл жирлегә белән чиктәш жирдә 26 нчы тоташу ноктасыннан алып «Лениногорск урманчылыгы» Татарстан Республикасы дәүләт бюджет учреждениесенең Шөгәр участок урманчылыгындагы 94 нче урман кварталының төньяк-көнбатыш чиге буйлап 800 м төньяк-көнчыгышка таба, төньяк-көнчыгыш чиге буйлап 300 м көньяк-көнчыгышка таба, көньяк-көнчыгыш чиге буйлап 800 м көньяк-көнбатышка таба, 200 м авыл хужалыгы жирләрә буйлап уза, алга таба 102 нче урман кварталының төньяк чиге буйлап 100 м көньяк-көнбатышка таба, 100 м көньяк-көнчыгышка таба, 150 м төньяк-көнчыгышка таба бара, аннары авыл хужалыгы жирләрә буйлап 150 м төньяк-көнчыгышка таба, 300 м көньяк-көнбатышка таба уза, алга таба 102 нче урман кварталының төньяк чиге буйлап 200 м көньяк-көнбатышка таба, сынык сызык ясап, 500 м көнчыгышка таба бара, аннары 100 м төньяк-көнбатышка таба авыл хужалыгы жирләрә буйлап уза, алга таба 100 м төньякка таба 102 нче урман кварталының төньяк чиге буйлап бара, аннары төньяк-көнчыгышка таба 100 м авыл хужалыгы жирләрә буйлап, 102 нче урман кварталының төньяк чиге буйлап 150 м уза, алга таба 50 м төньякка таба авыл хужалыгы жирләрә буйлап бара, аннары 50 м көнбатышка таба 102 нче урман кварталының төньяк чиге буйлап уза, алга таба 450 м төньякка таба 102 нче, 95 нче урман кварталларының төньяк һәм көнбатыш чикләре буйлап бара, аннары 95 нче урман кварталының көнбатыш чиге буйлап, сынык сызык ясап, 450 м төньяк-көнчыгышка таба, 350 м төньяк-көнбатышка таба, 350 м төньякка таба уза, 150 м авыл хужалыгы жирләрә буйлап, 95 нче урман кварталының көнбатыш чиге буйлап 100 м бара, алга таба авыл хужалыгы жирләрә буйлап 50 м төньякка таба, 50 м көньяк-көнчыгышка таба, 95 нче урман кварталының төньяк-көнчыгыш чиге буйлап 650 м, авыл хужалыгы жирләрә буйлап 100 м уза, 96 нчы урман кварталының төньяк-көнбатыш чиге буйлап 100 м, авыл хужалыгы жирләрә буйлап 50 м бара, аннары төньяк-көнчыгышка таба 96 нчы урман кварталының төньяк-көнбатыш чиге буйлап 1,0 км, авыл хужалыгы жирләрә буйлап 40 м уза, алга таба көньяк-көнчыгышка 150 м авыл хужалыгы жирләрә буйлап, 98 нче урман кварталының төньяк чиге буйлап 350 м бара, аннары 150 м көнчыгышка таба 98 нче урман кварталының төньяк чиге буйлап Иске Шөгәр, Туктар Урдаласы һәм Керкәле авыл жирлекләре чикләре тоташкан урында Шөгәр

авылыннан 2,5 км көньякта урнашкан 27 нче тоташу ноктасына кадәр уза.

Иске Шөгәр авыл жирлегеге чиге Керкәле авыл жирлегеге белән чиктәш жирдә 27 нче тоташу ноктасыннан алып төньякка таба 1,3 км урман полосасының көнчыгыш чиге буйлап, 50 м авыл хужалыгы жирләре буйлап, 250 м урман полосасының көнчыгыш чиге буйлап, 100 м авыл хужалыгы жирләре буйлап, 200 м урман полосасының көнчыгыш чиге буйлап, 100 м авыл хужалыгы жирләре буйлап, 550 м урман полосасының көнчыгыш чиге буйлап уза, алга таба авыл хужалыгы жирләре буйлап 200 м төньяк-көнчыгышка таба, 300 м төньяк-көнбатышка таба, 30 м төньяк-көнчыгышка таба Керкәле, Иске Шөгәр һәм Шөгәр авыл жирлекләре чикләре тоташкан урында Керкәле авылыннан 1,4 км көнбатышта урнашкан 28 нче тоташу ноктасына кадәр, аннары Керкәле, Иске Шөгәр һәм Шөгәр авыл жирлекләре чикләре тоташкан урында Керкәле авылыннан 1,4 км көнбатышта урнашкан 38 нче тоташу ноктасыннан алып «Лениногорск урманчылыгы» Татарстан Республикасы дәүләт бюджет учреждениесенә Шөгәр участок урманчылыгындагы 10 нчы урман кварталының аерымланган кишәрлегенә төньяк-көнбатыш чиге буйлап, Урман Шушмасы елгасын кисеп үтеп, 100 м төньяк-көнчыгышка таба һәм төньяк чиге буйлап 50 м көнчыгышка таба уза, алга таба авыл хужалыгы жирләре буйлап 150 м көнчыгышка таба, профильне автомобиль юлына бүлеп бирелгән полосаны кисеп үтеп, 550 м төньяк-көнчыгышка таба, 350 м төньяк-көнбатышка таба, 200 м төньяк-көнчыгышка таба 61 нче урман кварталына кадәр бара, аннары көнчыгышка таба әлеге урман кварталының көньяк-көнчыгыш чиге буйлап 50 м, авыл хужалыгы жирләре буйлап 100 м, 61 нче урман кварталының көньяк-көнчыгыш чиге буйлап 250 м, авыл хужалыгы жирләре буйлап 100 м һәм 50 м төньяк-көнбатышка таба уза, 61 нче урман кварталының көнчыгыш чиге буйлап 800 м бара, алга таба 100 м төньяк-көнбатышка таба, 200 м төньяк-көнчыгышка таба авыл хужалыгы жирләре буйлап, 61 нче урман кварталының көнчыгыш чиге буйлап 100 м уза, аннары 200 м төньякка таба авыл хужалыгы жирләре буйлап, 58 нче урман кварталының көньяк-көнбатыш чиге буйлап 250 м, авыл хужалыгы жирләре буйлап 100 м бара, алга таба 58 нче урман кварталының көньяк-көнбатыш чиге буйлап 350 м төньяк-көнбатышка таба, 200 м көнчыгышка таба, 100 м көньяк-көнчыгышка таба, авыл хужалыгы жирләре буйлап 100 м уза, аннары 58 нче урман кварталының көньяк-көнбатыш чиге буйлап 350 м көньяк-көнчыгышка таба һәм 150 м көньяк-көнбатышка таба, авыл хужалыгы жирләре буйлап 100 м бара, алга таба 58 нче урман кварталының көньяк-көнбатыш чиге буй-

лап 300 м көньякка таба, көньяк чиге буйлап 200 м көнчыгышка таба, авыл хужалыгы жирлөре буйлап 100 м уза, 58 нче, 59 нчы урман кварталларының көньяк чиге буйлап 450 м бара, аннары төньяк-көнчыгышка таба авыл хужалыгы жирлөре буйлап 100 м, 59 нчы урман кварталының көньяк-көнчыгыш чиге буйлап 100 м уза, авыл хужалыгы жирлөре буйлап 100 м, 59 нчы урман кварталының көньяк-көнчыгыш чиге буйлап 350 м, авыл хужалыгы жирлөре буйлап 50 м, 59, 53, 48 нче урман кварталларының көньяк-көнчыгыш һәм көнчыгыш чикләре буйлап, сынык сызык ясап, 1,9 км, авыл хужалыгы жирлөре буйлап 100 м бара, 48 нче, 44 нче урман кварталларының көньяк-көнчыгыш һәм көнчыгыш чикләре буйлап 1,2 км уза, алга таба 200 м төньякка таба авыл хужалыгы жирлөре буйлап бара, аннары 44 нче, 37 нче урман кварталларының көнчыгыш чиге буйлап 900 м төньяк-көнбатышка таба уза, алга таба төньякка авыл хужалыгы жирлөре буйлап 150 м, 37 нче урман кварталының көнчыгыш чиге буйлап 600 м бара, аннары 35 нче урман кварталының аерымланган кишәрлегенә көньяк-көнбатыш чиге буйлап 150 м төньяк-көнбатышка таба, 400 м төньякка таба, 150 м көньяк-көнчыгышка таба уза, авыл хужалыгы жирлөре буйлап 100 м, 35 нче урман кварталының аерымланган кишәрлегенә көньяк-көнбатыш чиге буйлап 150 м бара, авыл хужалыгы жирлөре буйлап 150 м, 35 нче урман кварталының аерымланган кишәрлегенә көньяк-көнбатыш чиге буйлап 450 м уза, алга таба 35 нче урман кварталының аерымланган кишәрлегенә көньяк-көнчыгыш чиге буйлап 100 м төньяк-көнчыгышка таба, төньяк-көнчыгыш чиге буйлап 1,1 км төньяк-көнбатышка таба бара, авыл хужалыгы жирлөре буйлап 100 м, 35 нче урман кварталының аерымланган кишәрлегенә төньяк-көнчыгыш чиге буйлап 400 м уза, аннары 100 м төньяк-көнчыгышка таба авыл хужалыгы жирлөре буйлап бара, алга таба 33 нче урман кварталының көньяк чиге буйлап 500 м төньяк-көнчыгышка таба, 100 м көнчыгышка таба, 500 м көньяк-көнбатышка таба уза, аннары 35 нче урман кварталының аерымланган кишәрлегенә көнбатыш чиге буйлап 600 м көньяк-көнчыгышка таба бара, алга таба көньяк-көнбатышка авыл хужалыгы жирлөре буйлап 200 м, 35 нче урман кварталының аерымланган кишәрлегенә көнбатыш чиге буйлап 100 м, авыл хужалыгы жирлөре буйлап 50 м уза, аннары көньяк-көнчыгышка таба 50 м сәнәгать объектының төньяк-көнчыгыш чиге буйлап, 100 м авыл хужалыгы жирлөре буйлап бара, алга таба төньяк-көнчыгышка 35 нче урман кварталының аерымланган кишәрлегенә көньяк-көнбатыш чиге буйлап 100 м, авыл хужалыгы жирлөре буйлап 100 м уза, 35 нче урман кварталының аерымланган кишәрлегенә көньяк-көнбатыш

чиге буйлап 350 м, авыл хужалыгы жирләре буйлап 50 м бара, 35 нче урман кварталының аерымланган кишәрлегенә көньяк-көнбатыш чиге буйлап 50 м, авыл хужалыгы жирләре буйлап 30 м уза, аннары 650 м көньяк-көнбатышка таба 35 нче урман кварталының аерымланган кишәрлегенә көньяк-көнбатыш чиге буйлап бара, алга таба авыл хужалыгы жирләре буйлап 40 м көньяк-көнбатышка таба, 150 м көнчыгышка таба, 1,0 км төньяк-көнчыгышка таба, 100 м төньяк-көнбатышка таба уза, аннары 150 м төньяк-көнчыгышка таба 35 нче урман кварталының аерымланган кишәрлегенә төньяк-көнчыгыш чиге буйлап бара, алга таба 33 нче урман кварталының көньяк-көнчыгыш чиге буйлап 50 м төньяк-көнбатышка таба, 700 м төньяк-көнчыгышка таба уза, аннары төньяк-көнбатышка таба авыл хужалыгы жирләре буйлап 100 м, 33 нче урман кварталының көнчыгыш чиге буйлап 100 м бара, алга таба төньяк-көнчыгышка авыл хужалыгы жирләре буйлап 200 м, 33 нче урман кварталының көнчыгыш чиге буйлап 100 м, төньяк-көнчыгыш чиге буйлап 200 м төньяк-көнбатышка таба, төньяк-көнбатыш чиге буйлап 1,5 км көньяк-көнбатышка таба һәм 600 м төньяк-көнбатышка таба уза, аннары авыл хужалыгы жирләре буйлап 50 м төньяк-көнбатышка таба, сәнәгать объектын һәм профильле автомобиль юлына бүлеп бирелгән полосаны кисеп үтеп, 1,2 км төньяк-көнчыгышка таба, 200 м урман полосасының көньяк-көнчыгыш чиге буйлап, 100 м авыл хужалыгы жирләре буйлап Кузай елгасының чишмә башына кадәр бара, аның агымы буенча 2,2 км аска таба 32 нче тоташу ноктасына кадәр уза.

Иске Шөгәр авыл жирлегенә чиге Шөгәр авыл жирлегенә белән чиктәш жирдә 28 нче тоташу ноктасыннан алып 350 м төньяк-көнбатышка таба Лениногорск – Чирмешән автомобиль юлы буйлап уза, алга таба, сынык сызык ясап, 2,2 км көньяк-көнбатышка таба, профильле автомобиль юлына бүлеп бирелгән полосаны кисеп үтеп, авыл хужалыгы жирләре буйлап бара, аннары төньяк-көнбатышка таба 850 м авыл хужалыгы жирләре буйлап, 50 м сәнәгать объектынның көньяк чиге буйлап, 300 м авыл хужалыгы жирләре буйлап уза, алга таба төньяк-көнчыгышка 300 м авыл хужалыгы жирләре буйлап, «Лениногорск урманчылыгы» Татарстан Республикасы дәүләт бюджет учреждениесенә Шөгәр участка урманчылыгындагы 16 нчы урман кварталының аерымланган кишәрлегенә көньяк-көнчыгыш һәм көнчыгыш чикләре буйлап 550 м, 300 м авыл хужалыгы жирләре буйлап, 150 м профильле автомобиль юлына бүлеп бирелгән полосаның көньяк-көнчыгыш чиге буйлап, әлегә автомобиль юлына бүлеп бирелгән полосаны кисеп үтеп, 50 м, зиратның көнбатыш чиге буйлап 150 м, авыл хужалыгы жирләре буйлап 900 м, Ленино-

горск — Чирмешән автомобиль юлына бүлеп бирелгән полосаны кисеп үтеп, Урман Шушмасы елгасына кадәр бара, аннары төньяк-көнбатышка таба әлеге елга агымы буенча 100 м аска таба уза, 250 м көньяк-көнбатышка таба яр буе агач-куак массивының көньяк-көнчыгыш чиге буйлап, 100 м төньяк-көнбатышка таба, әлеге массивны, Урман Шушмасы елгасын һәм профильле автомобиль юлына бүлеп бирелгән полосаны кисеп үтеп, авыл хужалыгы жирләре буйлап бара, алга таба авыл хужалыгы жирләре буйлап, сынык сызык ясап, 1,4 км төньяк-көнчыгышка таба, 100 м көньяк-көнчыгышка таба Ромашкино — Куакбаш — Керкәле автомобиль юлына кадәр уза, әлеге автомобиль юлы буйлап 900 м бара, 450 м көньяк-көнбатышка таба, буаны, агач-куак массивын һәм Урман Шушмасы елгасын кисеп үтеп, авыл хужалыгы жирләре буйлап уза, аннары 100 м көнчыгышка таба авыл хужалыгы жирләре буйлап, 300 м көньяк-көнчыгышка таба Урман Шушмасы елгасы буйлап бара, алга таба авыл хужалыгы жирләре буйлап, сынык сызык ясап, 500 м, көньяк-көнбатышка таба 250 м уза, аннары 100 м көньяк-көнчыгышка таба Лениногорск — Чирмешән автомобиль юлына бүлеп бирелгән полосаның төньяк-көнчыгыш чиге буйлап 38 нче тоташу ноктасына кадәр бара.

«Лениногорск муниципаль районы»
муниципаль берәмлегенең
һәм аның составындагы
муниципаль берәмлекләрнең
территорияләре чикләрен билгеләү
һәм аларның статусы турында»
Татарстан Республикасы Законына
22 нче кушымта

**Лениногорск муниципаль районының
«Сугышлы авыл жирлеген» муниципаль берәмлеге
территориясе чигенәң картографик тасвирламасы**

Әлеге картографик тасвирлама «Сугышлы авыл жирлеген» муниципаль берәмлеге территориясе чигенәң карта-схемасын («Лениногорск муниципаль районы» муниципаль берәмлегенең һәм аның составындагы муниципаль берәмлекләрнең территорияләре чикләрен билгеләү һәм аларның статусы турында» Татарстан Республикасы Законына 1 нче кушымта) тасвирлаудан гыйбарәт.

Сугышлы авыл жирлеген Глазово, Керкәле, Яна Чыршылы, Тимәш, Туктар Урдаласы авыл жирлекләре һәм Самара өлкәсе белән чиктәш.

Сугышлы авыл жирлеге чиге Туктар Урдаласы авыл жирлеге белән чиктәш жирдә Сугышлы, Туктар Урдаласы авыл жирлекләре һәм Самара өлкәсе чикләре тоташкан урында Юлтимер авылыннан 5,2 км көньяк-көнбатышта урнашкан 47 нче тоташу ноктасыннан алып 20 м төньяк-көнчыгышка таба авыл хужалыгы жирләре буйлап кибеп баручы инешкә кадәр уза, аның агымы буенча 2,0 км аска таба Урдала елгасына кадәр бара, әлеге елга агымы буенча 30 м аска таба уза, алга таба 30 м төньяк-көнбатышка таба авыл хужалыгы жирләре буйлап Сугышлы, Туктар Урдаласы һәм Керкәле авыл жирлекләре чикләре тоташкан урында Юлтимер авылыннан 3,9 км көньяк-көнбатышта урнашкан 46 нчы тоташу ноктасына кадәр бара.

Сугышлы авыл жирлеге чиге Керкәле авыл жирлеге белән чиктәш жирдә Сугышлы, Керкәле һәм Яңа Чыршылы авыл жирлекләре чикләре тоташкан урында Кузайкино авылыннан 1,9 км көньяк-көнчыгышта урнашкан 45 нче тоташу ноктасыннан алып көньяк-көнбатышка таба авыл хужалыгы жирләре буйлап 200 м, «Лениногорск урманчылыгы» Татарстан Республикасы дәүләт бюджет учреждениесенең Шөгәр участок урманчылыгындагы 69 нчы урман кварталының төньяк-көнчыгыш чиге буйлап 100 м уза, аннары көньяк-көнчыгышка таба әлеге урман кварталының төньяк-көнчыгыш чиге буйлап, сынык сызык ясап, 1,9 км, авыл хужалыгы жирләре буйлап 600 м бара, алга таба көньякка 69 нчы урман кварталының көнчыгыш чиге буйлап 250 м уза, аннары авыл хужалыгы жирләре буйлап 40 м көньякка таба, 200 м көнбатышка таба, 550 м төньяк-көнбатышка таба бара, алга таба 69 нчы урман кварталының көньяк-көнбатыш чиге буйлап 50 м төньяк-көнбатышка таба, 50 м төньяк-көнчыгышка таба уза, аннары 250 м төньякка таба авыл хужалыгы жирләре буйлап бара, алга таба төньяк-көнбатышка 69 нчы урман кварталының көньяк-көнбатыш чиге буйлап 50 м, авыл хужалыгы жирләре буйлап 250 м уза, 69 нчы урман кварталының көньяк-көнбатыш чиге буйлап 150 м, авыл хужалыгы жирләре буйлап 250 м бара, аннары 69 нчы урман кварталының көньяк-көнбатыш чиге буйлап 300 м төньяк-көнчыгышка таба, 50 м төньяк-көнбатышка таба, 400 м көнбатышка таба һәм 68 нче урман кварталының көньяк чиге буйлап 250 м уза, алга таба көньяк-көнбатышка 70 нче урман кварталының көньяк-көнчыгыш чиге буйлап 100 м, авыл хужалыгы жирләре буйлап 100 м бара, 70 нче урман кварталының көньяк-көнчыгыш чиге буйлап 1,0 км, авыл хужалыгы жирләре буйлап 150 м уза, аннары 70 нче урман кварталының көньяк-көнбатыш чиге буйлап 150 м төньяк-көнбатышка таба һәм 350 м төньяк-көнчыгыш чиге буйлап бара, алга таба 150 м төньяк-көнбатышка таба авыл хужалыгы жирләре буйлап уза,

аннары 650 м көньяк-көнбатышка таба 70 нче, 71 нче урман кварталларының көньяк-көнбатыш һәм төньяк чикләре буйлап бара, алга таба 71 нче урман кварталының төньяк чиге буйлап 100 м көньяк-көнчыгышка таба, 700 м төньяк-көнчыгышка таба, 150 м көнчыгышка таба һәм төньяк-көнчыгыш чиге буйлап 100 м көньяк-көнчыгышка таба, авыл хужалыгы жирләре буйлап 100 м уза, аннары 71 нче урман кварталының төньяк-көнчыгыш чиге буйлап 200 м көньяк-көнчыгышка таба, 500 м көньяк-көнбатышка таба, 800 м көньяк-көнчыгышка таба, авыл хужалыгы жирләре буйлап 50 м бара, 71 нче урман кварталының төньяк-көнчыгыш чиге буйлап 200 м, авыл хужалыгы жирләре буйлап 50 м һәм 71 нче, 73 нче урман кварталларының төньяк-көнчыгыш чиге буйлап 850 м уза, алга таба 73 нче урман кварталының көньяк-көнчыгыш чиге буйлап 400 м көньяк-көнбатышка таба, көньяк чиге буйлап 350 м төньяк-көнбатышка таба, 400 м көньяк-көнбатышка таба, көньяк-көнбатыш чиге буйлап 200 м төньяк-көнбатышка таба, 150 м төньяк-көнчыгышка таба, 250 м төньяк-көнбатышка таба, 50 м көньяк-көнбатышка таба, авыл хужалыгы жирләре буйлап 200 м бара, аннары төньяк-көнбатышка таба 100 м урман массивының төньяк-көнчыгыш чиге буйлап, 350 м авыл хужалыгы жирләре буйлап, 73 нче урман кварталының көньяк-көнбатыш чиге буйлап 50 м, авыл хужалыгы жирләре буйлап 100 м уза, 73 нче урман кварталының көньяк-көнбатыш чиге буйлап 50 м, авыл хужалыгы жирләре буйлап 150 м, 73 нче урман кварталының көньяк-көнбатыш чиге буйлап, сынык сызык ясап, 350 м бара, алга таба авыл хужалыгы жирләре буйлап 250 м көньяк-көнбатышка таба, 1,1 км көньякка таба уза, аннары 75 нче урман кварталының төньяк-көнбатыш чиге буйлап 700 м төньяк-көнчыгышка таба, төньяк-көнчыгыш чиге буйлап 300 м көньяк-көнчыгышка таба, авыл хужалыгы жирләре буйлап 150 м бара, 75 нче, 77 нче урман кварталларының көнчыгыш чиге буйлап 800 м, авыл хужалыгы жирләре буйлап 50 м уза, 77 нче урман кварталының көнчыгыш чиге буйлап 400 м бара, 12 нче урман кварталының аерымланган кишәрлегенә көнбатыш чиге буйлап 50 м уза, алга таба авыл хужалыгы жирләре буйлап 100 м көньяк-көнчыгышка таба, 650 м көнбатышка таба бара, аннары 250 м көньякка таба 77 нче урман кварталының көньяк-көнчыгыш чиге буйлап уза, алга таба авыл хужалыгы жирләре буйлап 250 м көньяк-көнчыгышка таба, 350 м көньяк-көнбатышка таба бара, аннары 79 нчы урман кварталының көньяк-көнчыгыш чиге буйлап 100 м көньяк-көнбатышка таба, 100 м төньяк-көнбатышка таба, 250 м көньяк-көнбатышка таба уза, алга таба көньяк-көнчыгышка 250 м урман полосасының көньяк-көнбатыш чиге буйлап, Лениногорск – Чирмешән автомо-

биль юлына бүлөп бирелгән полосаны һәм яр буе агач-куак массивын кисеп үтөп, 900 м авыл хужалыгы жирләре буйлап Урман Шушмасы елгасына кадәр бара, әлеге елга агымы буенча 2,0 км аска таба уза, аннары авыл хужалыгы жирләре буйлап, яр буе агач-куак массивын кисеп үтөп, 600 м көньяк-көнчыгышка таба, канауны кисеп үтөп, 650 м көньяк-көнбатышка таба, урман утыртмаларының көньяк-көнчыгыш чиге буйлап 700 м уза, алга таба көньякка авыл хужалыгы жирләре буйлап 2,9 км, 20 нче урман кварталының аерымланган кишәрлегенә көнбатыш чиге буйлап 250 м, урман утыртмалары буйлап 200 м һәм 300 м авыл хужалыгы жирләре буйлап 46 нчы тоташу ноктасына кадәр бара.

Сугышлы авыл жирлегенә чиге Яңа Чыршылы авыл жирлегенә белән чиктәш жирдә Сугышлы, Яңа Чыршылы һәм Тимәш авыл жирлекләре чикләре тоташкан урында Тимәш авылынан 400 м төньяк-көнбатышта урнашкан 44 нче тоташу ноктасынан алып инеш агымы буенча 2,0 км аска таба уза, алга таба 750 м төньяк-көнбатышка таба авыл хужалыгы жирләре буйлап бара, аннары көньяк-көнбатышка таба 200 м профильле автомобиль юлы буйлап, 250 м профильле автомобиль юлына бүлөп бирелгән полосаның төньяк-көнбатыш чиге буйлап уза, алга таба авыл хужалыгы жирләре буйлап 100 м көньяк-көнбатышка таба, 50 м төньяк-көнбатышка таба бара, «Лениногорск урманчылыгы» Татарстан Республикасы дәүләт бюджет учреждениесенә Зәй-Каратай участок урманчылыгындагы 92 нче урман кварталының көньяк-көнбатыш чиге буйлап, Кармала елгасын кисеп үтөп, 200 м уза, аннары авыл хужалыгы жирләре буйлап, Кармала елгасын кисеп үтөп, 100 м көньяк-көнбатышка таба, Кармала елгасын кисеп үтөп, 400 м төньяк-көнбатышка таба бара, алга таба 250 м төньякка таба 92 нче урман кварталының көнбатыш чиге буйлап уза, аннары 550 м төньяк-көнчыгышка таба авыл хужалыгы жирләре буйлап бара, алга таба 92 нче урман кварталының төньяк чиге буйлап 50 м көнчыгышка таба, 400 м көньяк-көнбатышка таба, 100 м көньяк-көнчыгышка таба, 350 м көньякка таба уза, аннары авыл хужалыгы жирләре буйлап 100 м көньяк-көнбатышка таба, 200 м көньякка таба, 150 м төньяк-көнчыгышка таба бара, 450 м төньякка таба 92 нче урман кварталының төньяк чиге буйлап уза, алга таба төньяк-көнбатышка 100 м авыл хужалыгы жирләре буйлап, 100 м сәнәгать объектының көньяк-көнбатыш чиге буйлап бара, аннары 92 нче урман кварталының төньяк чиге буйлап 150 м төньяк-көнбатышка таба, 200 м төньякка таба, 40 м төньяк-көнчыгышка таба, 100 м авыл хужалыгы жирләре буйлап уза, алга таба 92 нче урман кварталының төньяк чиге буйлап 150 м көнчыгышка таба бара, аннары төньяк-көнчыгышка таба 100 м авыл хужалыгы

жирлөре буйлап, 92 нче, 90 нчы урман кварталларының төньяк һәм көньяк-көнбатыш чикләре буйлап, сынык сызык ясап, 650 м уза, авыл хужалыгы жирлөре буйлап 200 м, 90 нчы урман кварталының көньяк-көнбатыш чиге буйлап 300 м бара, алга таба авыл хужалыгы жирлөре буйлап 150 м төньяк-көнчыгышка таба, 50 м төньяк-көнбатышка таба, 90 нчы урман кварталының көньяк-көнбатыш чиге буйлап 200 м уза, аннары 650 м көньяк-көнбатышка таба авыл хужалыгы жирлөре буйлап бара, алга таба 200 м төньяк-көнбатышка таба 90 нчы урман кварталының көньяк-көнбатыш чиге буйлап уза, аннары көньяк-көнбатышка таба 40 м урман массивы буйлап, 250 м авыл хужалыгы жирлөре буйлап, берничә тапкыр Ачы елгасын кисеп үтеп, 113 нче урман кварталының аерымланган кишәрлегенең көньяк-көнчыгыш чиге буйлап 150 м, профильле автомобиль юлына бүлеп бирелгән полосаны кисеп үтеп, 200 м авыл хужалыгы жирлөре буйлап, 50 м урман массивы буйлап бара, алга таба 1,3 км көньякка таба 83 нче урман кварталының көнчыгыш чиге буйлап уза, аннары көньяк-көнбатышка таба 150 м авыл хужалыгы жирлөре буйлап, 83 нче урман кварталының көньяк-көнчыгыш чиге буйлап 800 м бара, алга таба төньяк-көнбатышка авыл хужалыгы жирлөре буйлап 250 м, 83 нче урман кварталының көньяк-көнчыгыш чиге буйлап 100 м уза, авыл хужалыгы жирлөре буйлап 250 м, 83 нче урман кварталының көньяк-көнчыгыш чиге буйлап 150 м бара, аннары авыл хужалыгы жирлөре буйлап 150 м төньяк-көнбатышка таба, 100 м көньяк-көнбатышка таба уза, алга таба 83 нче урман кварталының көньяк-көнчыгыш чиге буйлап 20 м көньяк-көнбатышка таба, 600 м көньяк-көнчыгышка таба бара, аннары авыл хужалыгы жирлөре буйлап 50 м көньяк-көнчыгышка таба, 200 м көньяк-көнбатышка таба, 550 м төньяк-көнбатышка таба, ике тапкыр Кузай елгасын кисеп үтеп, 83 нче урман кварталының көньяк-көнбатыш чиге буйлап 250 м, авыл хужалыгы жирлөре буйлап 150 м, Кузай елгасын кисеп үтеп, 83 нче урман кварталының көньяк-көнбатыш чиге буйлап 400 м уза, алга таба 150 м төньяк-көнчыгышка таба, Кузай елгасын кисеп үтеп, авыл хужалыгы жирлөре буйлап бара, аннары 81 нче урман кварталының көнбатыш чиге буйлап 550 м төньяк-көнчыгышка таба һәм 600 м төньяк-көнбатышка таба уза, алга таба төньяк-көнчыгышка авыл хужалыгы жирлөре буйлап 100 м, 81 нче урман кварталының көнбатыш чиге буйлап 100 м, авыл хужалыгы жирлөре буйлап 200 м бара, аннары 81 нче урман кварталының көнбатыш чиге буйлап 250 м төньяк-көнчыгышка таба, 400 м төньякка таба, авыл хужалыгы жирлөре буйлап 350 м һәм 80 нче урман кварталының көнбатыш чиге буйлап 900 м уза, алга таба 600 м төньяк-көнбатышка таба профильле

автомобиль юлы буенча Зирекле елгасына кадәр бара, әлеге елга агымы буенча 3,3 км аска таба Кузай елгасы белән кушылган жиргә кадәр уза, аның агымы буенча 650 м өскә таба бара, аннары 450 м көньяк-көнбатышка таба, урман массивын кисеп үтеп, авыл хужалыгы жирләре буйлап 45 нче тоташу ноктасына кадәр уза.

Сугышлы авыл жирлегеге чиге Тимәш авыл жирлегеге белән чиктәш жирдә 44 нче тоташу ноктасыннан алып авыл хужалыгы жирләре буйлап 10 м көньяк-көнчыгышка таба, 30 м көньяк-көнбатышка таба уза, алга таба дамбаның төньяк-көнбатыш чиге буйлап 250 м көньяк-көнбатышка таба, көньяк-көнбатыш чиге буйлап 100 м көньяк-көнчыгышка таба, көньяк-көнчыгыш чиге буйлап 100 м төньяк-көнчыгышка таба бара, аннары авыл хужалыгы жирләре буйлап 50 м көньяк-көнчыгышка таба, 20 м төньяк-көнчыгышка таба уза, алга таба 200 м көньякка таба валның көнбатыш чиге буйлап бара, аннары, сынык сызык ясап, 400 м көньяк-көнчыгышка таба, Лениногорск – Чирмешән автомобиль юлына бүлеп бирелгән полосаны кисеп үтеп, авыл хужалыгы жирләре буйлап Сугышлы, Тимәш һәм Глазово авыл жирлекләре чикләре тоташкан урында Савочкино авылыннан 3,0 км төньяк-көнбатышта Тимәш авылының көньяк-көнбатыш чигендә урнашкан 43 нче тоташу ноктасына кадәр уза.

Сугышлы авыл жирлегеге чиге Глазово авыл жирлегеге белән чиктәш жирдә Сугышлы, Глазово авыл жирлекләре һәм Самара өлкәсе чикләре тоташкан урында Үрнәк-Күмәк авылыннан 4,2 км көньяк-көнбатышта урнашкан 48 нче тоташу ноктасыннан алып 700 м көнбатышка таба урман полосасының көньяк чиге буйлап уза, алга таба төньяк-көнчыгышка, урман полосасын һәм инешне кисеп үтеп, 300 м авыл хужалыгы жирләре буйлап, 1,5 км урман полосасының көньяк-көнчыгыш чиге буйлап, 100 м авыл хужалыгы жирләре буйлап, 800 м урман полосасының көньяк-көнчыгыш чиге буйлап, 150 м урман массивының көньяк-көнчыгыш чиге буйлап, 250 м урман полосасының көньяк-көнчыгыш чиге буйлап, урман массивын, инешне һәм «Лениногорск урманчылыгы» Татарстан Республикасы дәүләт бюджет учреждениесенә Лениногорск участок урманчылыгындагы 148 нче урман кварталының аерымланган кишәрлеген кисеп үтеп, 1,7 км авыл хужалыгы жирләре буйлап, 128 нче урман кварталының төньяк-көнбатыш чиге буйлап 100 м бара, аннары 126 нчы урман кварталының көньяк һәм көньяк-көнбатыш чикләре буйлап, сынык сызык ясап, 1,4 км төньяк-көнбатышка таба уза, алга таба 300 м көнбатышка таба авыл хужалыгы жирләре буйлап бара, аннары 126 нчы урман кварталының көньяк-көнбатыш чиге буйлап 150 м көньяк-көнбатышка таба һәм 50 м төньяк-көнбатышка таба, 150 м авыл хужалыгы жирләре

буйлап уза, алга таба 126 нчы урман кварталының көньяк-көнбатыш чиге буйлап 100 м төньяк-көнбатышка таба, төньяк-көнбатыш чиге буйлап 150 м көньяк-көнчыгышка таба бара, аннары 150 м төньяк-көнчыгышка таба авыл хужалыгы жирләрә буйлап уза, алга таба төньякка 126 нчы урман кварталының төньяк-көнбатыш чиге буйлап 500 м, авыл хужалыгы жирләрә буйлап 100 м һәм көнчыгышка таба 50 м бара, аннары көньяк-көнчыгышка таба 126 нчы урман кварталының төньяк һәм төньяк-көнчыгыш чикләре буйлап, сынык сызык ясап, 1,2 км, авыл хужалыгы жирләрә буйлап 100 м уза, алга таба төньяк-көнчыгышка 127 нче урман кварталының төньяк-көнбатыш чиге буйлап 200 м, авыл хужалыгы жирләрә буйлап 100 м бара, 147 нче урман кварталының аерымланган кишәрлегенә төньяк-көнбатыш чиге буйлап 650 м, Сугышлы – Глазово автомобиль юлына һәм профильле автомобиль юлына бүлеп бирелгән полосаларны кисеп үтеп, 1,0 км авыл хужалыгы жирләрә буйлап, 97 нче урман кварталының төньяк-көнбатыш чиге буйлап 450 м уза, аннары төньяк-көнбатышка таба авыл хужалыгы жирләрә буйлап 200 м, 96 нчы урман кварталының көньяк-көнбатыш чиге буйлап 200 м бара, алга таба авыл хужалыгы жирләрә буйлап, сынык сызык ясап, 750 м төньяк-көнбатышка таба, 300 м төньяк-көнчыгышка таба, 100 м көньяк-көнчыгышка таба уза, 96 нчы урман кварталының төньяк-көнбатыш чиге буйлап 50 м, авыл хужалыгы жирләрә буйлап 150 м бара, аннары төньяк-көнчыгышка таба 96 нчы урман кварталының төньяк-көнбатыш чиге буйлап 100 м, авыл хужалыгы жирләрә буйлап 200 м һәм 96 нчы урман кварталының төньяк-көнбатыш чиге буйлап 50 м уза, авыл хужалыгы жирләрә буйлап 200 м, 96 нчы урман кварталының төньяк-көнбатыш чиге буйлап 250 м бара, алга таба авыл хужалыгы жирләрә буйлап 350 м төньяк-көнчыгышка таба, 200 м көньяк-көнчыгышка таба, 250 м төньяк-көнчыгышка таба, 350 м төньяк-көнбатышка таба, 350 м көньяк-көнбатышка таба, 550 м төньяк-көнбатышка таба уза, аннары 83 нче урман кварталының көнбатыш чиге буйлап 150 м көнчыгышка таба, 100 м төньяк-көнбатышка таба бара, алга таба төньяк-көнбатышка авыл хужалыгы жирләрә буйлап, сынык сызык ясап, 250 м, 83 нче урман кварталының көнбатыш чиге буйлап 600 м, авыл хужалыгы жирләрә буйлап, сынык сызык ясап, 550 м уза, аннары төньякка таба 73 нче урман кварталының көнбатыш чиге буйлап 150 м, авыл хужалыгы жирләрә буйлап 100 м бара, алга таба төньяк-көнчыгышка 73 нче урман кварталының төньяк-көнбатыш чиге буйлап 150 м, авыл хужалыгы жирләрә буйлап 100 м уза, 73 нче урман кварталының төньяк-көнбатыш чиге буйлап 150 м, сәнәгать объектын һәм профильле автомобиль

юлына бүлеп бирелгән полосаны кисеп үтеп, авыл хужалыгы жирләрә буйлап 150 м, 73 нче, 64 нче урман кварталларының төньяк-көнбатыш чиге буйлап 800 м, авыл хужалыгы жирләрә буйлап 50 м бара, 64 нче урман кварталының төньяк-көнбатыш чиге буйлап 50 м, авыл хужалыгы жирләрә буйлап 50 м уза, 64 нче урман кварталының төньяк-көнбатыш чиге буйлап 100 м, профильле автомобиль юлына бүлеп бирелгән полосаны кисеп үтеп, авыл хужалыгы жирләрә буйлап 200 м, 64 нче урман кварталының төньяк-көнбатыш чиге буйлап 350 м бара, аннары 250 м төньяк-көнбатышка таба авыл хужалыгы жирләрә буйлап, 64 нче урман кварталының төньяк-көнбатыш чиге буйлап 150 м төньяк-көнбатышка таба һәм 50 м төньяк-көнчыгышка таба, 150 м авыл хужалыгы жирләрә буйлап 43 нче тоташу ноктасына кадәр уза.

Сугышлы авыл жирлеге чиге Самара өлкәсе белән чиктәш жирдә 48 нче тоташу ноктасыннан алып Татарстан Республикасы административ чиге буйлап 47 нче тоташу ноктасына кадәр уза.

«Лениногорск муниципаль районы»
муниципаль берәмлегенң
һәм аның составындагы
муниципаль берәмлекләрнең
территорияләре чикләрен билгеләү
һәм аларның статусы турында»
Татарстан Республикасы Законына
23 нче кушымта

**Лениногорск муниципаль районының
«Тимәш авыл жирлеге» муниципаль берәмлеге чигенең
картографик тасвирламасы**

Әлеге картографик тасвирлама «Тимәш авыл жирлеге» муниципаль берәмлеге территориясе чигенең карта-схемасын («Лениногорск муниципаль районы» муниципаль берәмлегенң һәм аның составындагы муниципаль берәмлекләрнең территорияләре чикләрен билгеләү һәм аларның статусы турында» Татарстан Республикасы Законына 1 нче кушымта) тасвирлаудан гыйбарәт.

Тимәш авыл жирлеге «Лениногорск шәһәре» муниципаль берәмлеге, Глазово, Яңа Чыршылы, Писмән һәм Сугышлы авыл жирлекләре белән чиктәш.

Тимәш авыл жирлеге чиге Яңа Чыршылы авыл жирлеге белән чиктәш жирдә Тимәш, Яңа Чыршылы авыл жирлекләре һәм «Лениногорск шәһәре» муниципаль берәмлеге чикләре тоташкан урында Тимәш авылыннан 1,8 км төньяк-көнчыгышта

урнашкан 40 нчы тоташу ноктасыннан алып 2,2 км төньяк-көнбатышка таба Куйбышев тимер юлы буенча уза, алга таба 3,5 км көньяк-көнчыгышка таба Әлмәт — Лениногорск автомобиль юлы буйлап бара, аннары, сынык сызык ясап, 1,4 км көнбатышка таба, инешне кисеп үтеп, авыл хужалыгы жирләре буйлап уза, алга таба 50 м төньяк-көнбатышка таба сәнгать объектының төньяк-көнчыгыш чиге буйлап бара, аннары авыл хужалыгы жирләре буйлап 250 м төньяк-көнбатышка таба, 650 м төньякка таба, 1,4 км төньяк-көнбатышка таба, текә ярның төньяк-көнчыгыш чиге буйлап 50 м Карамалы елгасына кадәр уза, әлеге елга агымы буенча 1,2 км аска таба дөвам итә, алга таба 550 м көньяк-көнчыгышка таба авыл хужалыгы жирләре буйлап уза, аннары 650 м көньякка таба валның көнбатыш чиге буйлап бара, алга таба авыл хужалыгы жирләре буйлап 1,0 км көньяк-көнбатышка таба, 100 м көньяк-көнчыгышка таба Тимәш, Яңа Чыршылы һәм Сугышлы авыл жирлекләре чикләре тоташкан урында Тимәш авылыннан 400 м төньяк-көнбатышта урнашкан 44 нче тоташу ноктасына кадәр уза.

Тимәш авыл жирлеге чиге Сугышлы авыл жирлеге белән чиктәш жирдә 44 нче тоташу ноктасыннан алып авыл хужалыгы жирләре буйлап 10 м көньяк-көнчыгышка таба, 30 м көньяк-көнбатышка таба уза, алга таба дамбаның төньяк-көнбатыш чиге буйлап 250 м көньяк-көнбатышка таба, көньяк-көнбатыш чиге буйлап 100 м көньяк-көнчыгышка таба, көньяк-көнчыгыш чиге буйлап 100 м төньяк-көнчыгышка таба бара, аннары авыл хужалыгы жирләре буйлап 50 м көньяк-көнчыгышка таба, 20 м төньяк-көнчыгышка таба уза, алга таба 200 м көньякка таба валның көнбатыш чиге буйлап бара, аннары, сынык сызык ясап, 400 м көньяк-көнчыгышка таба, Лениногорск — Чирмешән автомобиль юлына бүлеп бирелгән полосаны кисеп үтеп, авыл хужалыгы жирләре буйлап Тимәш, Сугышлы һәм Глазово авыл жирлекләре чикләре тоташкан урында Савочкино авылыннан 3,0 км төньяк-көнбатышта Тимәш авылының көньяк-көнбатыш чигендә урнашкан 43 нче тоташу ноктасына кадәр уза.

Тимәш авыл жирлеге чиге Глазово авыл жирлеге белән чиктәш жирдә 43 нче тоташу ноктасыннан алып авыл хужалыгы жирләре буйлап 150 м көньяк-көнчыгышка таба, 200 м төньяк-көнчыгышка таба уза, алга таба 150 м төньякка таба күмәк бакчаларның көнбатыш чиге буйлап бара, аннары күмәк бакчалар буйлап 20 м төньяк-көнчыгышка таба, 200 м көньяк-көнчыгышка таба уза, «Лениногорск урманчылыгы» Татарстан Республикасы дәүләт бюджет учреждениесенә Лениногорск участок урманчылыгындагы 37 нче урман кварталының аерымланган кишәрлегенә көньяк-көнбатыш чиге буйлап 50 м, авыл

хужалыгы жирлэре буйлап 100 м, 65 нче урман кварталының төньяк-көнчыгыш чиге буйлап 1,1 км бара, алга таба авыл хужалыгы жирлэре буйлап 30 м көньяк-көнчыгышка таба, 200 м төньяк-көнчыгышка таба, 38 нче урман кварталының аерымланган кишәрлегенең көньяк-көнчыгыш чиге буйлап 100 м, сәнэгать объектын кисеп үтеп, авыл хужалыгы жирлэре буйлап 150 м, 38 нче урман кварталының аерымланган кишәрлегенең көньяк-көнчыгыш чиге буйлап 200 м, сәнэгать объектының көньяк-көнчыгыш чиге буйлап 50 м, авыл хужалыгы жирлэре буйлап 400 м һәм 66 нчы урман кварталының төньяк-көнбатыш чиге буйлап 250 м уза, аннары, сынык сызык ясап, 250 м көнчыгышка таба авыл хужалыгы жирлэре буйлап бара, алга таба төньяк-көнчыгышка 66 нчы урман кварталының төньяк-көнбатыш чиге буйлап 200 м, күмәк бакчаларның көньяк-көнчыгыш чиге буйлап 300 м, күмәк бакчалар буйлап 50 м һәм күмәк бакчаларның көньяк-көнчыгыш чиге буйлап 150 м Тимәш, Глазово һәм Писмән авыл жирлекләре чикләре тоташкан урында Савочкино авылыннан 1,4 км төньякта урнашкан 42 нче тоташу ноктасына кадәр уза.

Тимәш авыл жирлеге чиге Писмән авыл жирлеге белән чиктәш жирдә 42 нче тоташу ноктасыннан алып төньяк-көнчыгышка таба 200 м күмәк бакчаларның көньяк-көнчыгыш чиге буйлап, 750 м урман полосасының көньяк-көнчыгыш чиге буйлап, инешне кисеп үтеп, 350 м авыл хужалыгы жирлэре буйлап Тимәш, Писмән авыл жирлекләре һәм «Лениногорск шәһәре» муниципаль берәмлеге чикләре тоташкан урында Тимәш авылыннан 2,0 км көнчыгышта урнашкан 41 нче тоташу ноктасына кадәр уза.

Тимәш авыл жирлеге чиге «Лениногорск шәһәре» муниципаль берәмлеге белән чиктәш жирдә 41 нче тоташу ноктасыннан алып төньяк-көнбатышка таба 950 м профильле автомобиль юлына бүлеп бирелгән полосаның көньяк-көнбатыш чиге буйлап, 200 м әлеге автомобиль юлына бүлеп бирелгән полоса буйлап, Лениногорск – Чирмешән һәм Әлмәт – Лениногорск автомобиль юлларына бүлеп бирелгән полосаларны кисеп үтеп, сынык сызык ясап, 350 м авыл хужалыгы жирлэре буйлап уза, алга таба 350 м көнчыгышка таба авыл хужалыгы жирлэре буйлап бара, аннары төньяк-көнчыгышка таба 100 м юл буге урман полосасының төньяк-көнбатыш чиге буйлап, 100 м авыл хужалыгы жирлэре буйлап уза, алга таба төньяк-көнбатышка 600 м урман полосасының төньяк-көнчыгыш чиге буйлап, 200 м Қуйбышев тимер юлы буйлап, 750 м урман полосасының төньяк-көнчыгыш чиге буйлап бара, аннары авыл хужалыгы жирлэре буйлап 50 м төньяк-көнбатышка таба, 20 м төньяк-көнчыгышка таба 40 нчы тоташу ноктасына кадәр уза.

«Лениногорск муниципаль районы»
муниципаль берәмлегенә
һәм аның составындагы
муниципаль берәмлекләрнең
территорияләре чикләрен билгеләү
һәм аларның статусы турында»
Татарстан Республикасы Законына
24 нче кушымта

**Лениногорск муниципаль районының
«Туктар Урдаласы авыл җирлегенә» муниципаль берәмлеге
территориясә чигенәң картографик тасвирламасы**

Әлеге картографик тасвирлама «Туктар Урдаласы авыл җирлегенә» муниципаль берәмлеге территориясә чигенәң карта-схемасын («Лениногорск муниципаль районы» муниципаль берәмлегенә һәм аның составындагы муниципаль берәмлекләрнең территорияләре чикләрен билгеләү һәм аларның статусы турында» Татарстан Республикасы Законына 1 нче кушымта) тасвирлаудан гыйбарәт.

Туктар Урдаласы авыл җирлегенә Зеленая Рошә, Керкәле, Иске Шөгәр, Сугышлы авыл җирлекләре һәм Самара өлкәсә белән чиктәш.

Туктар Урдаласы авыл җирлегенә чиге Сугышлы авыл җирлегенә белән чиктәш җирдә Туктар Урдаласы, Сугышлы авыл җирлекләре һәм Самара өлкәсә чикләре тоташкан урында Юлтимер авылынан 5,2 км көньяк-көнбатышта урнашкан 47 нче тоташу ноктасынан алып 20 м төньяк-көнчыгышка таба авыл хужалыгы җирләре буйлап кибеп баручы инешкә кадәр уза, аның агымы буенча 2,0 км аска таба Урдала елгасына кадәр бара, әлеге елга агымы буенча 30 м аска таба уза, алга таба 30 м төньяк-көнбатышка таба авыл хужалыгы җирләре буйлап Туктар Урдаласы, Сугышлы һәм Керкәле авыл җирлекләре чикләре тоташкан урында Юлтимер авылынан 3,9 км көньяк-көнбатышта урнашкан 46 нчы тоташу ноктасына кадәр бара.

Туктар Урдаласы авыл җирлегенә чиге Керкәле авыл җирлегенә белән чиктәш җирдә 46 нчы тоташу ноктасынан алып авыл хужалыгы җирләре буйлап 750 м төньяк-көнбатышка таба, 200 м көньяк-көнбатышка таба уза, алга таба 250 м төньяк-көнбатышка таба «Лениногорск урманчылыгы» Татарстан Республикасы дәүләт бюджет учреждениесенәң Шөгәр участок урманчылыгындагы 119 нчы урман кварталының төньяк-көнчыгыш чиге буйлап бара, аннары авыл хужалыгы җирләре буйлап 50 м төньяк-көнбатышка таба, 150 м көньяк-көнбатышка таба уза, алга таба

119 нчы урман кварталының төньяк-көнбатыш чиге буйлап 50 м көньяк-көнбатышка таба, 50 м көнбатышка таба, 100 м урман массивының көньяк чиге буйлап бара, аннары көньяк-көнбатышка таба 119 нчы, 111 нче урман кварталларының төньяк-көнбатыш һәм төньяк чикләре буйлап, сынык сызык ясап, 1,4 км, авыл хужалыгы жирләре буйлап 50 м уза, алга таба 150 м көньякка таба 111 нче урман кварталының аерымланган кишәрлегенә төньяк-көнбатыш чиге буйлап бара, аннары көньяк-көнбатышка таба авыл хужалыгы жирләре буйлап 100 м, 111 нче урман кварталының аерымланган кишәрлегенә төньяк-көнбатыш чиге буйлап 100 м уза, алга таба авыл хужалыгы жирләре буйлап 150 м көньяк-көнбатышка таба, 100 м төньяк-көнбатышка таба, 111 нче урман кварталының төньяк-көнбатыш чиге буйлап 100 м бара, аннары авыл хужалыгы жирләре буйлап 50 м төньяк-көнбатышка таба, 250 м көньяк-көнбатышка таба, 111 нче урман кварталының төньяк-көнбатыш чиге буйлап 50 м уза, алга таба авыл хужалыгы жирләре буйлап 100 м көньяк-көнбатышка таба, 200 м төньяк-көнбатышка таба, 350 м көнбатышка таба, 110 нчы урман кварталының төньяк чиге буйлап 50 м һәм көньяк-көнбатышка таба төньяк-көнбатыш чиге буйлап 500 м бара, авыл хужалыгы жирләре буйлап 50 м, 110 нчы урман кварталының төньяк-көнбатыш чиге буйлап 100 м уза, аннары авыл хужалыгы жирләре буйлап 150 м көньяк-көнбатышка таба, 200 м төньякка таба, 109 нчы урман кварталының көнчыгыш чиге буйлап 450 м бара, алга таба көнбатышка авыл хужалыгы жирләре буйлап 250 м, 109 нчы урман кварталының төньяк чиге буйлап 150 м уза, аннары төньякка таба 21 нче урман кварталының көнчыгыш чиге буйлап 30 м, авыл хужалыгы жирләре буйлап 700 м бара, алга таба төньяк-көнчыгышка 99 нчы урман кварталының көньяк-көнбатыш чиге буйлап 100 м, авыл хужалыгы жирләре буйлап 150 м уза, 99 нчы урман кварталының көньяк-көнбатыш чиге буйлап 150 м, авыл хужалыгы жирләре буйлап 150 м бара, 99 нчы урман кварталының көньяк-көнбатыш чиге буйлап 100 м, авыл хужалыгы жирләре буйлап 30 м уза, аннары 99 нчы урман кварталының көньяк-көнбатыш чиге буйлап 150 м төньяк-көнбатышка таба һәм 50 м төньяк-көнчыгышка таба, 50 м авыл хужалыгы жирләре буйлап бара, алга таба 99 нчы урман кварталының көньяк-көнбатыш чиге буйлап 200 м көнчыгышка таба, 250 м авыл хужалыгы жирләре буйлап уза, 99 нчы урман кварталының көньяк-көнбатыш чиге буйлап 50 м, авыл хужалыгы жирләре буйлап 50 м һәм 99 нчы урман кварталының төньяк-көнчыгыш чиге буйлап 50 м төньяк-көнбатышка таба, Койнарама инешен кисеп үтеп, сынык сызык ясап, 700 м, авыл хужалыгы жирләре буйлап 150 м,

99 нчы урман кварталының төньяк-көнчыгыш чиге буйлап 100 м, авыл хужалыгы жирлэре буйлап 100 м бара, 99 нчы, 98 нче урман кварталларының төньяк-көнчыгыш һәм көньяк-көнчыгыш чикләре буйлап 700 м уза, аннары 98 нче урман кварталының көньяк-көнчыгыш чиге буйлап 600 м төньяк-көнчыгышка таба, 250 м көнчыгышка таба бара, алга таба төньяк-көнчыгышка авыл хужалыгы жирлэре буйлап 100 м, 98 нче урман кварталының көньяк-көнчыгыш чиге буйлап 200 м, авыл хужалыгы жирлэре буйлап 100 м уза, 98 нче урман кварталының көньяк-көнчыгыш чиге буйлап 100 м һәм төньяк чиге буйлап 50 м көнбатышка таба, авыл хужалыгы жирлэре буйлап 100 м бара, аннары 98 нче урман кварталының төньяк чиге буйлап 1,1 км көньяк-көнбатышка таба уза, алга таба көнбатышка авыл хужалыгы жирлэре буйлап 150 м, 98 нче урман кварталының төньяк чиге буйлап 200 м Туктар Урдаласы, Керкәле һәм Иске Шөгәр авыл жирлекләре чикләре тоташкан урында Шөгәр авылыннан 2,5 км көньякта урнашкан 27 нче тоташу ноктасына кадәр бара.

Туктар Урдаласы авыл жирлеге чиге Иске Шөгәр авыл жирлеге белән чиктәш жирдә Туктар Урдаласы, Иске Шөгәр һәм Зеленая Роца авыл жирлекләре чикләре тоташкан урында Спиридоновка авылыннан 1,8 км төньяк-көнчыгышта урнашкан 26 нчы тоташу ноктасыннан алып «Лениногорск урманчылыгы» Татарстан Республикасы дәүләт бюджет учреждениесенә Шөгәр участок урманчылыгындагы 94 нче урман кварталының төньяк-көнбатыш чиге буйлап 800 м төньяк-көнчыгышка таба, төньяк-көнчыгыш чиге буйлап 300 м көньяк-көнчыгышка таба, көньяк-көнчыгыш чиге буйлап 800 м көньяк-көнбатышка таба, 200 м авыл хужалыгы жирлэре буйлап уза, алга таба 102 нче урман кварталының төньяк чиге буйлап 100 м көньяк-көнбатышка таба, 100 м көньяк-көнчыгышка таба, 150 м төньяк-көнчыгышка таба бара, аннары авыл хужалыгы жирлэре буйлап 150 м төньяк-көнчыгышка таба, 300 м көньяк-көнбатышка таба уза, алга таба 102 нче урман кварталының төньяк чиге буйлап 200 м көньяк-көнбатышка таба, сынык сызык ясап, 500 м көнчыгышка таба бара, аннары 100 м төньяк-көнбатышка таба авыл хужалыгы жирлэре буйлап уза, алга таба 100 м төньякка таба 102 нче урман кварталының төньяк чиге буйлап бара, аннары төньяк-көнчыгышка таба 100 м авыл хужалыгы жирлэре буйлап, 102 нче урман кварталының төньяк чиге буйлап 150 м уза, алга таба 50 м төньякка таба авыл хужалыгы жирлэре буйлап бара, аннары 50 м көнбатышка таба 102 нче урман кварталының төньяк чиге буйлап уза, алга таба 450 м төньякка таба 102 нче, 95 нче урман кварталларының төньяк һәм көнбатыш чикләре буйлап бара, аннары 95 нче урман кварталының көнбатыш чиге

буйлап, сынык сызык ясап, 450 м төньяк-көнчыгышка таба, 350 м төньяк-көнбатышка таба, 350 м төньякка таба уза, 150 м авыл хужалыгы жирлэре буйлап, 95 нче урман кварталының көнбатыш чиге буйлап 100 м бара, алга таба авыл хужалыгы жирлэре буйлап 50 м төньякка таба, 50 м көньяк-көнчыгышка таба, 95 нче урман кварталының төньяк-көнчыгыш чиге буйлап 650 м, авыл хужалыгы жирлэре буйлап 100 м уза, 96 нчы урман кварталының төньяк-көнбатыш чиге буйлап 100 м, авыл хужалыгы жирлэре буйлап 50 м бара, аннары төньяк-көнчыгышка таба 96 нчы урман кварталының төньяк-көнбатыш чиге буйлап 1,0 км, авыл хужалыгы жирлэре буйлап 40 м уза, алга таба көньяк-көнчыгышка 150 м авыл хужалыгы жирлэре буйлап, 98 нче урман кварталының төньяк чиге буйлап 350 м бара, аннары 150 м көнчыгышка таба 98 нче урман кварталының төньяк чиге буйлап 27 нче тоташу ноктасына кадәр уза.

Туктар Урдасы авыл жирлеге чиге Зеленая Роща авыл жирлеге белән чиктәш жирдә 26 нчы тоташу ноктасыннан алып «Лениногорск урманчылыгы» Татарстан Республикасы дәүләт бюджет учреждениесенә Шөгәр участок урманчылыгындагы 94 нче урман кварталының көнбатыш чиге буйлап 500 м көньяк-көнчыгышка таба һәм 200 м көньяк-көнбатышка таба уза, алга таба көньяк-көнбатышка 101 нче урман кварталының төньяк чиге буйлап 150 м, урман полосасының көньяк-көнчыгыш чиге буйлап 100 м бара, 101 нче урман кварталының төньяк чиге буйлап 150 м көньяк-көнбатышка таба, 300 м төньяк-көнбатышка таба, 50 м авыл хужалыгы жирлэре буйлап уза, аннары 101 нче урман кварталының төньяк чиге буйлап 100 м төньяк-көнбатышка таба, көньяк-көнбатышка таба 300 м төньяк-көнбатыш чиге буйлап һәм 300 м көнбатыш чиге буйлап, көньяк-көнчыгышка таба 350 м көнбатыш чиге буйлап, 50 м сәнәгать объектының көньяк-көнчыгыш чиге буйлап, 30 м авыл хужалыгы жирлэре буйлап һәм 101 нче урман кварталының көнбатыш чиге буйлап 100 м бара, алга таба авыл хужалыгы жирлэре буйлап 300 м көньяк-көнбатышка таба һәм 250 м көньякка таба, 104 нче урман кварталының көнбатыш чиге буйлап 100 м, авыл хужалыгы жирлэре буйлап 100 м һәм 104 нче урман кварталының көнбатыш чиге буйлап 250 м уза, аннары авыл хужалыгы жирлэре буйлап 200 м көньяк-көнчыгышка таба, 200 м көньяк-көнбатышка таба, 400 м көньяк-көнчыгышка таба, 112 нче урман кварталының көньяк-көнбатыш чиге буйлап 250 м, авыл хужалыгы жирлэре буйлап 50 м һәм 112 нче урман кварталының көньяк-көнбатыш чиге буйлап 40 м бара, алга таба көньяк-көнбатышка 100 м авыл хужалыгы жирлэре буйлап, 150 м урман массивы буйлап, 40 м авыл хужалыгы жирлэре буйлап Шушма елгасына кадәр уза,

әлеге елга агымы буенча 1,0 км аска таба инешкә кадәр бара, аның агымы буенча 1,6 км өскә таба, «Иске Шөгәр – Зеленая Роща – Клявлино» – Туктар Урдаласы автомобиль юлына бүлөп бирелгән полосаны кисеп үтеп, 93 нче урман кварталына кадәр уза, аннары көньяк-көнчыгышка таба 93 нче урман кварталының төньяк-көнчыгыш чиге буйлап 400 м бара, авыл хужалыгы жирләре буйлап 100 м, 93 нче урман кварталының төньяк-көнчыгыш чиге буйлап 400 м уза, алга таба 150 м көньякка таба авыл хужалыгы жирләре буйлап бара, аннары көньяк-көнбатышка таба 93 нче урман кварталының көньяк-көнчыгыш чиге буйлап 350 м, авыл хужалыгы жирләре буйлап 500 м һәм 93 нче урман кварталының көньяк-көнчыгыш чиге буйлап 250 м уза, алга таба 100 м көньяк-көнчыгышка таба, яр буе агач-куак полосасын кисеп үтеп, авыл хужалыгы жирләре буйлап Туктар Урдаласы, Зеленая Роща авыл жирлекләре һәм Самара өлкәсе чикләре тоташкан урында Туктар Урдаласы авылынан 3,2 км көнбатышта Зирекле елгасында урнашкан 25 нче тоташу ноктасына кадәр бара.

Туктар Урдаласы авыл жирлегенә чиге Самара өлкәсе белән чиктәш жирдә 25 нче тоташу ноктасынан алып Татарстан Республикасы административ чиге буйлап 47 нче тоташу ноктасына кадәр уза.

«Лениногорск муниципаль районы»
муниципаль берәмлегенә
һәм аның составындагы
муниципаль берәмлекләренә
территорияләре чикләрен билгеләү
һәм аларның статусы турында»
Татарстан Республикасы Законына
25 нче кушымта

**Лениногорск муниципаль районының
«Ормышлы авыл жирлегенә» муниципаль берәмлегенә
территориясегә чигенәң картографик тасвирламасы**

Әлеге картографик тасвирлама «Ормышлы авыл жирлегенә» муниципаль берәмлегенә территориясегә чигенәң карта-схемасын («Лениногорск муниципаль районы» муниципаль берәмлегенә һәм аның составындагы муниципаль берәмлекләренә территорияләре чикләрен билгеләү һәм аларның статусы турында» Татарстан Республикасы Законына 1 нче кушымта) тасвирлаудан гыйбарәт.

Ормышлы авыл жирлеге Кирлегәч, Аланлык авыл жирлекләре, Әлмәт һәм Чирмешән муниципаль районнары белән чиктәш.

Ормышлы авыл жирлеге чиге Кирлегәч авыл жирлеге белән чиктәш жирдә Ормышлы, Кирлегәч авыл жирлекләре һәм Чирмешән муниципаль районы чикләре тоташкан урында Болгар авылыннан 2,1 км көньяк-көнчыгышта Вятка елгасында урнашкан 4 нче тоташу ноктасыннан алып Вятка елгасы агымы буенча 1,7 км өскә таба уза, алга таба 1,4 км көньяк-көнчыгышка таба, Кичү — Ормышлы — Сарабиккол автомобиль юлына бүлөп бирелгән полосаны кисеп үтеп, авыл хужалыгы жирләре буйлап бара, аннары әлеге автомобиль юлына бүлөп бирелгән полосаның көньяк-көнчыгыш чиге буйлап 600 м төньяк-көнчыгышка таба уза, алга таба көнчыгышка 200 м авыл хужалыгы жирләре буйлап, 100 м урман полосасының көньяк чиге буйлап, 100 м авыл хужалыгы жирләре буйлап, 250 м урман полосасының көньяк чиге буйлап, авыл хужалыгы жирләре буйлап бара, аннары авыл хужалыгы жирләре буйлап 700 м көнчыгышка таба һәм, урман массивын кисеп үтеп, 50 м төньяк-көнчыгышка таба, 50 м урман массивының көньяк-көнчыгыш чиге буйлап, урман массивларын кисеп үтеп, 350 м авыл хужалыгы жирләре буйлап, 1,2 км урман полосасының көньяк-көнчыгыш чиге буйлап, 100 м авыл хужалыгы жирләре буйлап кибең баручы инешнең чишмә башына кадәр уза, әлеге инеш агымы буенча 300 м аска таба бара, алга таба 100 м төньяк-көнчыгышка таба авыл хужалыгы жирләре буйлап Тукмак-Шушма елгасына кадәр уза, әлеге елга агымы буенча 750 м аска таба бара, аннары көнчыгышка таба 30 м авыл хужалыгы жирләре буйлап, 1,3 км урман полосасының көньяк чиге буйлап, 450 м авыл хужалыгы жирләре буйлап «Лениногорск урманчылыгы» Татарстан Республикасы дәүләт бюджет учреждениесең Түбән Чыршылы участок урманчылыгындагы 28 нче урман кварталына кадәр уза, алга таба көньякка 40 м әлеге урман кварталының көнбатыш чиге буйлап, 100 м авыл хужалыгы жирләре буйлап бара, аннары 32 нче урман кварталының төньяк-көнбатыш чиге буйлап 250 м көньякка таба, 250 м көньяк-көнбатышка таба, 100 м сәнәгать объектының төньяк-көнбатыш чиге буйлап уза, алга таба 32 нче урман кварталының төньяк-көнбатыш чиге буйлап 350 м көньяк-көнбатышка таба, көнбатыш чиге буйлап 200 м көньяк-көнчыгышка таба, 50 м авыл хужалыгы жирләре буйлап һәм 32 нче урман кварталының көнбатыш чиге буйлап 200 м бара, аннары көньяк-көнбатышка таба, сынык сызык ясап, 200 м авыл хужалыгы жирләре буйлап, 35 нче урман кварталының төньяк-көнбатыш чиге буйлап 50 м уза, авыл хужалыгы жирләре буйлап 300 м, 35 нче урман

кварталының төньяк-көнбатыш чиге буйлап 250 м бара, авыл хужалыгы жирләрә буйлап 350 м, 35 нче, 38 нче урман кварталларының көнбатыш чиге буйлап 1,3 км уза, алга таба көньяк-көнчыгышка 38 нче урман кварталының көньяк-көнбатыш чиге буйлап 1,1 км, авыл хужалыгы жирләрә буйлап 200 м Ормышлы, Кирлегәч һәм Аланлык авыл жирлекләре чикләре тоташкан урында Тукмак авылыннан 1,3 км төньяк-көнбатышта урнашкан 5 нче тоташу ноктасына кадәр бара.

Ормышлы авыл жирлеге чиге Аланлык авыл жирлеге белән чиктәш жирдә 5 нче тоташу ноктасыннан алып төньяк-көнчыгышка таба 150 м авыл хужалыгы жирләрә буйлап, «Ленингорск урманчылыгы» Татарстан Республикасы дәүләт бюджет учреждениесенең Түбән Чыршылы участок урманчылыгындагы 39 нчы, 36 нчы урман кварталларының көньяк-көнчыгыш чиге буйлап 2,1 км, авыл хужалыгы жирләрә буйлап 50 м, 36 нчы, 37 нче урман кварталларының көньяк-көнчыгыш чиге буйлап 300 м уза, профильле автомобиль юлына бүлеп бирелгән полоса буйлап 100 м, 37 нче урман кварталының көньяк-көнчыгыш чиге буйлап 400 м, профильле автомобиль юлына бүлеп бирелгән полосаны кисеп үтеп, авыл хужалыгы жирләрә буйлап 100 м, сәнэгать объектының төньяк-көнбатыш чиге буйлап 100 м, Кичү — Кузьминовка автомобиль юлына бүлеп бирелгән полосаны кисеп үтеп, авыл хужалыгы жирләрә буйлап 450 м, 37 нче, 34 нче урман кварталларының көньяк-көнчыгыш чиге буйлап 300 м, авыл хужалыгы жирләрә буйлап 100 м бара, 34 нче урман кварталының көньяк-көнчыгыш чиге буйлап 100 м, авыл хужалыгы жирләрә буйлап 200 м уза, 34 нче урман кварталының көньяк-көнчыгыш чиге буйлап 100 м, авыл хужалыгы жирләрә буйлап 50 м бара, 34 нче урман кварталының көньяк-көнчыгыш чиге буйлап 850 м, авыл хужалыгы жирләрә буйлап 100 м уза, 109 нчы урман кварталының аерымланган кишәрлегенең төньяк-көнбатыш чиге буйлап 250 м һәм 31 нче урман кварталының көньяк чиге буйлап 250 м бара, алга таба көньяк-көнчыгышка 50 м авыл хужалыгы жирләрә буйлап, 31 нче урман кварталының көньяк чиге буйлап 100 м Ормышлы, Аланлык авыл жирлекләре һәм Әлмәт муниципаль районы чикләре тоташкан урында Тукмак авылыннан 4,7 км төньяк-көнчыгышта урнашкан 2 нче тоташу ноктасына кадәр уза.

Ормышлы авыл жирлеге чиге Әлмәт муниципаль районы белән чиктәш жирдә 2 нче тоташу ноктасыннан алып Лениногорск муниципаль районы чиге буйлап Ормышлы авыл жирлеге, Әлмәт һәм Чирмешән муниципаль районнары чикләре тоташкан урында Яңа Варваринка авылыннан 3,5 км төньяк-көнбатышта урнашкан 1 нче (77 нче) тоташу ноктасына кадәр уза.

Ормышлы авыл жирлеге чиге Чирмешән муниципаль районы белән чиктәш жирдә 1 нче (77 нче) тоташу ноктасыннан алып Лениногорск муниципаль районы чиге буйлап 4 нче тоташу ноктасына кадәр уза.

«Лениногорск муниципаль районы»
муниципаль берәмлегенен
һәм аның составындагы
муниципаль берәмлекләрнең
территорияләре чикләрен билгеләү
һәм аларның статусы турында»
Татарстан Республикасы Законына
26 нчы кушымта

**Лениногорск муниципаль районының
«Аланлык авыл жирлеге» муниципаль берәмлеге территориясе
чигенең картографик тасвирламасы**

Әлеге картографик тасвирлама «Аланлык авыл жирлеге» муниципаль берәмлеге территориясе чигенең карта-схемасын («Лениногорск муниципаль районы» муниципаль берәмлегенен һәм аның составындагы муниципаль берәмлекләрнең территорияләре чикләрен билгеләү һәм аларның статусы турында» Татарстан Республикасы Законына 1 нче кушымта) тасвирлаудан гыйбарәт.

Аланлык авыл жирлеге Кирлегәч, Мөемин-Каратай, Түбән Чыршылы, Сарабиккол, Иске Куак, Ормышлы авыл жирлекләре һәм Әлмәт муниципаль районы белән чиктәш.

Аланлык авыл жирлеге чиге Әлмәт муниципаль районы белән чиктәш жирдә Аланлык, Яңа Чыршылы авыл жирлекләре һәм Әлмәт муниципаль районы чикләре тоташкан урында Мордва Ивановкасы авылыннан 3,8 км төньякта урнашкан 11 нче тоташу ноктасыннан алып Лениногорск муниципаль районы чиге буйлап Аланлык, Ормышлы авыл жирлекләре һәм Әлмәт муниципаль районы чикләре тоташкан урында Тукмак авылыннан 4,7 км төньяк-көнчыгышта урнашкан 2 нче тоташу ноктасына кадәр уза.

Аланлык авыл жирлеге чиге Ормышлы авыл жирлеге белән чиктәш жирдә Аланлык, Ормышлы һәм Кирлегәч авыл жирлекләре чикләре тоташкан урында Тукмак авылыннан 1,3 км төньяк-көнбатышта урнашкан 5 нче тоташу ноктасыннан алып төньяк-көнчыгышка таба 150 м авыл хужалыгы жирләре буйлап, «Лениногорск урманчылыгы» Татарстан Республикасы дәүләт бюджет учреждениесенең Түбән Чыршылы участок урманчылыгындагы 39 нчы, 36 нчы урман кварталларының

көнъяк-көнчыгыш чиге буйлап 2,1 км, авыл хужалыгы жирләрә буйлап 50 м, 36 нчы, 37 нче урман кварталларының көнъяк-көнчыгыш чиге буйлап 300 м уза, профильле автомобиль юлына бүлеп бирелгән полоса буйлап 100 м, 37 нче урман кварталының көнъяк-көнчыгыш чиге буйлап 400 м, профильле автомобиль юлына бүлеп бирелгән полосаны кисеп үтеп, авыл хужалыгы жирләрә буйлап 100 м, сәнэгать объектынның төньяк-көнбатыш чиге буйлап 100 м, Кичү – Кузьминовка автомобиль юлына бүлеп бирелгән полосаны кисеп үтеп, авыл хужалыгы жирләрә буйлап 450 м, 37 нче, 34 нче урман кварталларының көнъяк-көнчыгыш чиге буйлап 300 м, авыл хужалыгы жирләрә буйлап 100 м бара, 34 нче урман кварталының көнъяк-көнчыгыш чиге буйлап 100 м, авыл хужалыгы жирләрә буйлап 200 м уза, 34 нче урман кварталының көнъяк-көнчыгыш чиге буйлап 100 м, авыл хужалыгы жирләрә буйлап 50 м бара, 34 нче урман кварталының көнъяк-көнчыгыш чиге буйлап 850 м, авыл хужалыгы жирләрә буйлап 100 м уза, 109 нчы урман кварталының аерымланган кишәрлегенә төньяк-көнбатыш чиге буйлап 250 м һәм 31 нче урман кварталының көнъяк чиге буйлап 250 м бара, алга таба көнъяк-көнчыгышка 50 м авыл хужалыгы жирләрә буйлап, 31 нче урман кварталының көнъяк чиге буйлап 100 м Аланлык, Ормышлы авыл жирлекләрә һәм Әлмәт муниципаль районы чикләрә тоташкан урында Тукмак авылыннан 4,7 км төньяк-көнчыгышта урнашкан 2 нче тоташу ноктасына кадәр уза.

Аланлык авыл жирлеге чиге Кирлегәч авыл жирлеге белән чиктәш жирдә 5 нче тоташу ноктасыннан алып 600 м көнъяк-көнбатышка таба авыл хужалыгы жирләрә буйлап Аланлык, Кирлегәч һәм Сарабиккол авыл жирлекләрә чикләрә тоташкан урында Тукмак авылыннан 1,4 км көнбатышта урнашкан 6 нчы тоташу ноктасына кадәр уза.

Аланлык авыл жирлеге чиге Сарабиккол авыл жирлеге белән чиктәш жирдә 6 нчы тоташу ноктасыннан алып көнъяк-көнчыгышка таба авыл хужалыгы жирләрә буйлап 50 м, «Лениногорск урманчылыгы» Татарстан Республикасы дәүләт бюджет учреждениесенә Түбән Чыршылы участок урманчылыгындагы 41 нче урман кварталының төньяк-көнчыгыш чиге буйлап 400 м, 41 нче урман кварталы буенча 200 м уза, 41 нче урман кварталының көнъяк-көнчыгыш чиге буйлап 350 м, авыл хужалыгы жирләрә буйлап 250 м бара, 41 нче урман кварталының көнчыгыш чиге буйлап 150 м, авыл хужалыгы жирләрә буйлап 200 м уза, 41 нче, 43 нче урман кварталларының көнъяк-көнчыгыш һәм төньяк-көнчыгыш чикләрә буйлап 750 м, авыл хужалыгы жирләрә буйлап 50 м бара, 43 нче урман кварталының төньяк-көнчыгыш чиге буйлап 150 м, авыл

хужалыгы жирләрә буйлап 150 м уза, аннары 500 м көньякка таба 43 нче урман кварталының көнчыгыш чиге буйлап бара, алга таба көньяк-көнбатышка 200 м авыл хужалыгы жирләрә буйлап, 43 нче, 45 нче урман кварталларының көньяк-көнчыгыш һәм төньяк-көнчыгыш чикләре буйлап 200 м уза, аннары көньяк-көнчыгышка таба 45 нче урман кварталының төньяк-көнчыгыш чиге буйлап 200 м, авыл хужалыгы жирләрә буйлап, сынык сызык ясап, 250 м, 45 нче урман кварталының төньяк-көнчыгыш чиге буйлап 300 м бара, алга таба көньяк-көнбатышка авыл хужалыгы жирләрә буйлап 450 м, 48 нче урман кварталының көнчыгыш чиге буйлап 500 м, авыл хужалыгы жирләрә буйлап 200 м уза, 48 нче урман кварталының көнчыгыш чиге буйлап 150 м бара, аннары сәнгать объектының төньяк-көнчыгыш һәм көньяк-көнчыгыш чикләре буйлап 100 м көньяк-көнчыгышка таба, 20 м көньяк-көнбатышка таба, авыл хужалыгы жирләрә буйлап 150 м, 51 нче урман кварталының көнчыгыш чиге буйлап 150 м уза, алга таба көньякка авыл хужалыгы жирләрә буйлап 450 м, 51 нче урман кварталының көнчыгыш чиге буйлап 50 м, авыл хужалыгы жирләрә буйлап 250 м һәм 51 нче урман кварталының көнчыгыш чиге буйлап 200 м Аланлык, Сарабиккол һәм Иске Куак авыл жирлекләре чикләре тоташкан урында Аланлык авылыннан 1,2 км көньяк-көнбатышта урнашкан 10 нчы тоташу ноктасына кадәр уза.

Аланлык авыл жирлеге чиге Иске Куак авыл жирлеге белән чиктәш жирдә Аланлык, Иске Куак һәм Мөэмин-Каратай авыл жирлекләре чикләре тоташкан урында Кузьминовка авылыннан 2,1 км көньякта урнашкан 3 нче тоташу ноктасыннан алып төньяк-көнбатышка таба 100 м урман полосасының көньяк-көнбатыш чиге буйлап, 200 м авыл хужалыгы жирләрә буйлап, 1,0 км урман полосасының көньяк-көнбатыш чиге буйлап, 650 м урман полосасы буйлап, Иске Куак — Куакбаш автомобиль юлына бүлеп бирелгән полосаны кисеп үтеп, 150 м авыл хужалыгы жирләрә буйлап, 550 м урман полосасының көньяк-көнбатыш чиге буйлап уза, алга таба авыл хужалыгы жирләрә буйлап 50 м төньяк-көнбатышка таба, Куак елгасын кисеп үтеп, 200 м көньякка таба, 1,1 км көнбатышка таба 10 нчы тоташу ноктасына кадәр бара.

Аланлык авыл жирлеге чиге Мөэмин-Каратай авыл жирлеге белән чиктәш жирдә 3 нче тоташу ноктасыннан алып «Лениногорск урманчылыгы» Татарстан Республикасы дәүләт бюджет учреждениесенең Иске Куак участок урманчылыгындагы 56 нчы урман кварталының төньяк чиге буйлап 150 м көньяк-көнчыгышка таба, 150 м көньяк-көнбатышка таба, 100 м авыл хужалыгы жирләрә буйлап уза, алга таба 56 нчы урман

кварталының төньяк чиге буйлап 50 м көньяк-көнбатышка таба, 100 м көньяк-көнчыгышка таба, 10 м төньяк-көнчыгышка таба, сәнэгать объектының көньяк-көнчыгыш чиге буйлап 150 м һәм 56 нчы урман кварталының төньяк чиге буйлап 100 м бара, аннары авыл хужалыгы жирләрә буйлап, «Лениногорск – Чирмешән» – Кузьминовка автомобиль юлына бүлеп бирелгән полосаны кисеп үтеп, 200 м төньяк-көнчыгышка таба, 100 м көнчыгышка таба, 150 м сәнэгать объектының төньяк чиге буйлап, 57 нче урман кварталының көньяк-көнбатыш чиге буйлап 150 м, сынык сызык ясап, 150 м авыл хужалыгы жирләрә буйлап уза, алга таба 57 нче урман кварталының көньяк-көнбатыш чиге буйлап 150 м төньяк-көнбатышка таба, 150 м авыл хужалыгы жирләрә буйлап, 57 нче урман кварталының көньяк-көнбатыш чиге буйлап, сынык сызык ясап, 450 м бара, аннары 50 м көнбатышка таба, «Лениногорск – Чирмешән» – Кузьминовка автомобиль юлына бүлеп бирелгән полосаны кисеп үтеп, авыл хужалыгы жирләрә буйлап уза, алга таба 100 м төньяк-көнбатышка таба урман полосасының көньяк-көнбатыш чиге буйлап бара, аннары 100 м төньяк-көнчыгышка таба, «Лениногорск – Чирмешән» – Кузьминовка автомобиль юлына һәм профильле автомобиль юлына бүлеп бирелгән полосаларны кисеп үтеп, авыл хужалыгы жирләрә буйлап уза, алга таба 57 нче урман кварталының төньяк-көнбатыш чиге буйлап 250 м төньяк-көнчыгышка таба, 300 м көньяк-көнчыгышка таба, 200 м төньякка таба бара, аннары авыл хужалыгы жирләрә, 57 нче урман кварталы чиге буйлап 200 м төньяк-көнбатышка таба уза, алга таба 57 нче урман кварталының төньяк-көнбатыш чиге буйлап 50 м төньяк-көнбатышка таба, 150 м төньяк-көнчыгышка таба, төньяк-көнчыгыш чиге буйлап 150 м көньяк-көнчыгышка таба бара, аннары авыл хужалыгы жирләрә буйлап 150 м көньяк-көнчыгышка таба, 150 м көньяк-көнбатышка таба уза, алга таба 57 нче урман кварталының төньяк-көнчыгыш чиге буйлап, сынык сызык ясап, 1,2 км көньяк-көнчыгышка таба бара, аннары, сынык сызык ясап, 400 м көньяк-көнбатышка таба авыл хужалыгы жирләрә буйлап уза, алга таба 57 нче урман кварталының төньяк-көнчыгыш чиге буйлап 500 м төньяк-көнчыгышка таба, 150 м көньяк-көнчыгышка таба Аланлык, Мөмин-Каратай һәм Түбән Чыршылы авыл жирлекләрә чикләрә тоташкан урында Кузьминовка авылынан 2,0 км көньяк-көнчыгышта урнашкан 14 нче тоташу ноктасына кадәр бара.

Аланлык авыл жирлеге чиге Түбән Чыршылы авыл жирлеге белән чиктәш жирдә 14 нче тоташу ноктасыннан алып авыл хужалыгы жирләрә буйлап, кибеп баручы инешне кисеп үтеп, 1,8 км төньяк-көнчыгышка таба, инешләрне һәм Иске Куак – Куакбаш автомобиль юлына бүлеп бирелгән полоса-

ны кисеп үтеп, 550 м төньяк-көнбатышка таба, 100 м агач-куак массивының көньяк-көнбатыш чиге буйлап уза, аннары авыл хужалыгы жирләрә буйлап, агач-куак массивын, Кичү — Кузьминовка автомобиль юлына бүлеп бирелгән полосаны, Куак елга-сын һәм Баллы инешен кисеп үтеп, 1,4 км төньяк-көнчыгышка таба, Баллы инешен, агач-куак массивын һәм профильле автомобиль юлына бүлеп бирелгән полосаны кисеп үтеп, 350 м көньяк-көнбатышка таба, 200 м төньяк-көнбатышка таба, 250 м төньяк-көнчыгышка таба бара, 50 м урман массивының көнбатыш чиге буйлап уза, алга таба 100 м төньяк-көнбатышка таба авыл хужалыгы жирләрә буйлап, аннары 350 м көнбатышка таба «Лениногорск урманчылыгы» Татарстан Республикасы дәүләт бюджет учреждениесең Түбән Чыршылы участок урманчылыгындагы 110 нчы урман кварталының аерымланган кишәрлегенә көньяк чиге буйлап уза, алга таба көньяк-көнбатышка 84 нче урман кварталының көньяк-көнчыгыш чиге буйлап 400 м, Кичү — Кузьминовка автомобиль юлына бүлеп бирелгән полосаны кисеп үтеп, авыл хужалыгы жирләрә буйлап 150 м бара, аннары 1,0 км төньяк-көнбатышка таба 83 нче урман кварталының көньяк чиге буйлап уза, алга таба 83, 81, 79 нчы урман кварталларының көнбатыш һәм төньяк-көнбатыш чикләре буйлап, Кичү — Кузьминовка автомобиль юлына бүлеп бирелгән полосаны кисеп үтеп, 3,2 км төньяк-көнчыгышка таба, авыл хужалыгы жирләрә буйлап 50 м, 79 нчы урман кварталының төньяк-көнбатыш чиге буйлап 50 м бара, 100 м авыл хужалыгы жирләрә буйлап, 79 нчы урман кварталының төньяк-көнбатыш чиге буйлап 1,0 км, авыл хужалыгы жирләрә буйлап 50 м уза, 79, 78, 76 нчы урман кварталларының төньяк-көнбатыш чиге буйлап 1,0 км, авыл хужалыгы жирләрә буйлап 100 м бара, аннары 76 нчы, 74 нче урман кварталларының төньяк-көнбатыш һәм көнбатыш чикләре буйлап 1,2 км төньякка таба, авыл хужалыгы жирләрә буйлап 150 м уза, алга таба төньяк-көнбатышка 74 нче урман кварталының көнбатыш чиге буйлап 50 м, профильле автомобиль юлына бүлеп бирелгән полосаны кисеп үтеп, авыл хужалыгы жирләрә буйлап 50 м бара, аннары төньяк-көнчыгышка таба 71 нче урман кварталының төньяк-көнбатыш чиге буйлап 350 м, авыл хужалыгы жирләрә буйлап 100 м, сәнәгать объектының көньяк-көнчыгыш чиге буйлап 100 м, авыл хужалыгы жирләрә буйлап 50 м уза, алга таба 71 нче урман кварталының төньяк-көнбатыш чиге буйлап 400 м төньяк-көнчыгышка таба, 450 м көньяк-көнчыгышка таба, 200 м төньяк-көнчыгышка таба, 550 м төньякка таба, авыл хужалыгы жирләрә буйлап 150 м бара, аннары 71 нче урман кварталының төньяк-көнчыгыш чиге буйлап 550 м көньяк-көнчыгышка таба, 100 м авыл хужалыгы жирләрә

буйлап һәм 1,0 км төньяк-көнчыгышка таба уза, 112 нче урман кварталының аерымланган кишәрлегенең төньяк-көнбатыш чиге буйлап 100 м, авыл хужалыгы жирләре буйлап 350 м бара, 112 нче урман кварталының аерымланган кишәрлегенең төньяк-көнбатыш чиге буйлап 200 м, авыл хужалыгы жирләре буйлап 150 м уза, 112 нче урман кварталының аерымланган кишәрлегенең төньяк-көнбатыш чиге буйлап 400 м һәм 100 м авыл хужалыгы жирләре буйлап 11 нче тоташу ноктасына кадәр бара.

«Лениногорск муниципаль районы»
муниципаль берәмлегенең
һәм аның составындагы
муниципаль берәмлекләрнең
территорияләре чикләрен билгеләү
һәм аларның статусы турында»
Татарстан Республикасы Законына
27 нче кушымта

**Лениногорск муниципаль районының
«Шөгәр авыл жирлеге» муниципаль берәмлеге
территориясе чигенең картографик тасвирламасы**

Әлеге картографик тасвирлама «Шөгәр авыл жирлеге» муниципаль берәмлеге территориясе чигенең карта-схемасын («Лениногорск муниципаль районы» муниципаль берәмлегенең һәм аның составындагы муниципаль берәмлекләрнең территорияләре чикләрен билгеләү һәм аларның статусы турында» Татарстан Республикасы Законына 1 нче кушымта) тасвирлаудан гыйбарәт.

Шөгәр авыл жирлеге Керкәле, Иске Шөгәр авыл жирлекләре белән чиктәш.

Шөгәр авыл жирлеге чиге Иске Шөгәр авыл жирлеге белән чиктәш жирдә Шөгәр, Иске Шөгәр һәм Керкәле авыл жирлекләре чикләре тоташкан урында Керкәле авылынан 1,4 км көнбатышта урнашкан 28 нче тоташу ноктасыннан алып 350 м төньяк-көнбатышка таба Лениногорск – Чирмешән автомобиль юлы буйлап уза, алга таба, сынык сызык ясап, 2,2 км көньяк-көнбатышка таба, профильле автомобиль юлына бүлеп бирелгән полосаны кисеп үтеп, авыл хужалыгы жирләре буйлап бара, аннары төньяк-көнбатышка таба 850 м авыл хужалыгы жирләре буйлап, 50 м сәнэгать объектының көньяк чиге буйлап, 300 м авыл хужалыгы жирләре буйлап уза, алга таба төньяк-көнчыгышка 300 м авыл хужалыгы жирләре буйлап, «Лениногорск урманчылыгы» Татарстан Республикасы дәүләт бюджет учреждениесенең Шөгәр участок урманчылыгындагы 16 нчы урман кварталының

аерымланган кишәрлегенең көньяк-көнчыгыш һәм көнчыгыш чикләре буйлап 550 м, 300 м авыл хужалыгы жирләре буйлап, 150 м профильле автомобиль юлына бүлеп бирелгән полосаның көньяк-көнчыгыш чиге буйлап, әлеге автомобиль юлына бүлеп бирелгән полосаны кисеп үтеп, 50 м, зиратның көнбатыш чиге буйлап 150 м, авыл хужалыгы жирләре буйлап 900 м, Лениногорск — Чирмешән автомобиль юлына бүлеп бирелгән полосаны кисеп үтеп, Урман Шушмасы елгасына кадәр бара, аннары төньяк-көнбатышка таба әлеге елга агымы буенча 100 м аска таба уза, 250 м көньяк-көнбатышка таба яр буе агач-куак массивының көньяк-көнчыгыш чиге буйлап, 100 м төньяк-көнбатышка таба, әлеге массивны, Урман Шушмасы елгасын һәм профильле автомобиль юлына бүлеп бирелгән полосаны кисеп үтеп, авыл хужалыгы жирләре буйлап бара, алга таба авыл хужалыгы жирләре буйлап, сынык сызык ясап, 1,4 км төньяк-көнчыгышка таба, 100 м көньяк-көнчыгышка таба Ромашкино — Куакбаш — Керкәле автомобиль юлына кадәр уза, әлеге автомобиль юлы буйлап 900 м бара, 450 м көньяк-көнбатышка таба, буаны, агач-куак массивын һәм Урман Шушмасы елгасын кисеп үтеп, авыл хужалыгы жирләре буйлап уза, аннары 100 м көнчыгышка таба авыл хужалыгы жирләре буйлап, 300 м көньяк-көнчыгышка таба Урман Шушмасы елгасы буйлап бара, алга таба авыл хужалыгы жирләре буйлап, сынык сызык ясап, 500 м, көньяк-көнбатышка таба 250 м уза, аннары 100 м көньяк-көнчыгышка таба Лениногорск — Чирмешән автомобиль юлына бүлеп бирелгән полосаның төньяк-көнчыгыш чиге буйлап Шөгәр, Иске Шөгәр һәм Керкәле авыл жирлекләре чикләре тоташкан урында Керкәле авылынан 1,4 км көнбатышта урнашкан 38 нче тоташу ноктасына кадәр бара.

Шөгәр авыл жирлегенә чиге Керкәле авыл жирлегенә белән чиктәш жирдә 38 нче тоташу ноктасынан алып 30 м көньяк-көнбатышка таба Шөгәр һәм Керкәле авылларын тоташтыручы профильле автомобиль юлына бүлеп бирелгән полоса буйлап 28 нче тоташу ноктасына кадәр уза.».

ТАТАРСТАН РЕСПУБЛИКАСЫ ЗАКОНЫ

1375. «Чистай муниципаль районы» муниципаль берәмлегенең һәм аның составындагы муниципаль берәмлекләрнең территорияләре чикләрен билгеләү һәм аларның статусы турында» Татарстан Республикасы Законына үзгәрешләр кергү хакында

Татарстан Республикасы
Дәүләт Советы тарафыннан
2014 елның 24 декабрендә
кабул ителде

1 статья

«Чистай муниципаль районы» муниципаль берәмлегенең һәм аның составындагы муниципаль берәмлекләрнең территорияләре чикләрен билгеләү һәм аларның статусы турында» 2005 елның 31 гыйнварындагы 44-ТРЗ номерлы Татарстан Республикасы Законына (Татарстан Дәүләт Советы Жыйелма басмасы, 2005, № 1 (III өлеш); 2008, № 12 (III өлеш) өлеге Законга кушымта нигезендә үзгәрешләр кертергә.

2 статья

Өлеге Закон рәсми басылып чыккан көненнән үз көченә керә.

Татарстан Республикасы Президенты Р.Н. Миңнеханов

Казан, Кремль
2014 елның 30 декабре
№ 140-ТРЗ

«Чистай муниципаль районы»
муниципаль берәмлегенең
һәм аның составындагы муниципаль
берәмлекләрнең территорияләре
чикләрен билгеләү һәм
аларның статусы турында»
Татарстан Республикасы Законына
үзгәрешләр кертү хакында»
Татарстан Республикасы Законына
кушымта

**«Чистай муниципаль районы» муниципаль берәмлегенең
һәм аның составындагы муниципаль берәмлекләрнең
территорияләре чикләрен билгеләү һәм аларның статусы
турында» 2005 елның 31 гыйнварындагы 44-ТРЗ номерлы
Татарстан Республикасы Законына кертелә торган үзгәрешләр**

2 — 26 нчы кушымталарны түбәндәге редакциядә баян
итәргә:

«Чистай муниципаль районы»
муниципаль берәмлегенең
һәм аның составындагы
муниципаль берәмлекләрнең
территорияләре чикләрен билгеләү
һәм аларның статусы турында»
Татарстан Республикасы Законына
2 нче кушымта

**«Чистай муниципаль районы»
муниципаль берәмлеге территориясе чигенең
картографик тасвирламасы**

Әлеге картографик тасвирлама «Чистай муниципаль районы» муниципаль берәмлеге территориясе чигенең карта-схемасын («Чистай муниципаль районы» муниципаль берәмлегенең һәм аның составындагы муниципаль берәмлекләрнең территорияләре чикләрен билгеләү һәм аларның статусы турында» Татарстан Республикасы Законына 1 нче кушымта) тасвирлаудан гыйбарәт.

Чистай муниципаль районы Балык Бистәсе, Мамадыш, Түбән Кама, Яңа Чишмә, Аксубай һәм Алексеевск муниципаль районнары белән чиктәш.

«Чистай муниципаль районы» муниципаль берәмлеге чиге «Балык Бистәсе муниципаль районы» муниципаль берәмлеге белән чиктәш жирдә Чистай, Балык Бистәсе һәм Алексеевск муниципаль районнары чикләре тоташкан урында Кубас авылыннан 5,8 км төньяк-көнбатышта Куйбышев сусаклагычы акваториясендә урнашкан 1 нче (58 нче) тоташу ноктасыннан алып, сынык сызык ясап, 45,8 км төньяк-көнчыгышка таба Куйбышев сусаклагычы акваториясе буенча Чистай, Балык Бистәсе һәм Мамадыш муниципаль районнары чикләре тоташкан урында Булдырь авылыннан 7,5 км төньякта Куйбышев сусаклагычы акваториясендә урнашкан 11 нче (59 нчы) тоташу ноктасына кадәр уза.

«Чистай муниципаль районы» муниципаль берәмлеге чиге «Мамадыш муниципаль районы» муниципаль берәмлеге белән чиктәш жирдә 11 нче (59 нчы) тоташу ноктасыннан алып 11,7 км көньяк-көнчыгышка таба, сынык сызык ясап, Куйбышев сусаклагычы акваториясе буенча уза, аннары көньяк-көнбатышка таба 150 м авыл хужалыгы жирләре буйлап, 100 м сазлык буенча, сынык сызык ясап, 450 м күлнең көнбатыш яры буйлап, күл буенча 200 м көньяк-көнбатышка таба һәм 20 м көньяк-көнчыгышка таба бара, 50 м сазлык буенча, 50 м Тары-Бары күле буенча, сазлыкны һәм күлне кисеп үтеп, 400 м авыл хужалыгы жирләре буйлап, сазлыкны кисеп үтеп, 200 м агач-куак массивы буйлап, 100 м авыл хужалыгы жирләре буйлап, 100 м сазлык буенча, 100 м авыл хужалыгы жирләре буйлап, 50 м агач-куак массивы буйлап, 100 м авыл хужалыгы жирләре буйлап, 250 м күл буенча, 100 м сазлык буенча, күлне кисеп үтеп, 200 м, сынык сызык ясап, авыл хужалыгы жирләре буйлап, күлне кабат кисеп үтеп, 100 м агач-куак массивы буйлап, сазлыкны кисеп үтеп, 100 м авыл хужалыгы жирләре буйлап, утрауларны кисеп үтеп, 350 м Куйбышев сусаклагычы акваториясе буенча, сазлыкны кисеп үтеп, 300 м авыл хужалыгы жирләре буйлап уза, алга таба 350 м төньякка таба күлнең көнбатыш чиге буйлап бара, аннары төньяк-көнчыгышка таба 400 м күл буенча, 100 м авыл хужалыгы жирләре буйлап, 850 м күл буенча, 50 м сазлык буенча Куйбышев сусаклагычы ярына кадәр, сынык сызык ясап, 1,9 км әлеге сусаклагыч акваториясе буенча, 100 м утрау буйлап уза, алга таба, сынык сызык ясап, Куйбышев сусаклагычы акваториясе буенча 1,2 км көнчыгышка таба һәм 550 м төньяк-көнбатышка таба бара, 50 м агач-куак массивы буйлап, сазлыкны кисеп үтеп, 100 м авыл хужалыгы жирләре буйлап уза, аннары, сынык сызык ясап, Куйбышев сусаклагычы акваториясе буйлап 150 м төньяк-көнбатышка таба, 450 м төньяк-көнчыгышка таба, 3,2 км көньяк-көнчыгышка таба, 2,8 км төньяк-көнчыгышка таба,

утрауларны кисеп үтеп, 3,6 км көньяк-көнчыгышка таба, 350 м төньяк-көнчыгышка таба бара, 200 м агач-куак массивы буйлап Чистай, Мамадыш һәм Түбән Кама муниципаль районнары чикләре тоташкан урында Каратай авылыннан 4,3 км төньякта Куйбышев сусаклагычы акваториясендә урнашкан 14 нче (60 нчы) тоташу ноктасына кадәр уза.

«Чистай муниципаль районы» муниципаль берәмлеге чиге «Түбән Кама муниципаль районы» муниципаль берәмлеге белән чиктәш жирдә 14 нче (60 нчы) тоташу ноктасыннан алып, сынык сызык ясап, тар утрауларны кисеп үтеп, 1,5 км көньяк-көнбатышка таба Куйбышев сусаклагычы акваториясе буйлап уза, алга таба «Зэй урманчылыгы» Татарстан Республикасы дәүләт бюджет учреждениесенең Кушниково участок урманчылыгындагы 91 нче урман кварталының аерымланган кишәрлегенең төньяк чиге буйлап 300 м көнбатышка таба һәм төньяк-көнбатыш чиге буйлап 1,1 км көньяк-көнбатышка таба бара, 200 м авыл хужалыгы жирләре буйлап, 50 м сазлык буенча уза, аннары төньяк-көнбатышка таба 100 м сазлыкның көньяк-көнбатыш чиге буйлап, 300 м авыл хужалыгы жирләре буйлап, 200 м сазлыкның төньяк-көнбатыш чиге буйлап, 150 м «Кама урманчылыгы» Татарстан Республикасы дәүләт бюджет учреждениесенең Чистай участок урманчылыгындагы 95 нче урман кварталының аерымланган кишәрлегенең көньяк-көнбатыш чиге буйлап, 400 м авыл хужалыгы жирләре буйлап бара, Прости елгасы буенча 30 м төньяк-көнбатышка таба һәм 2,9 км аның агымы буенча өскә таба уза, алга таба төньяк-көнчыгышка таба 30 м Прости елгасы буенча аның уң ярына кадәр, 200 м сазлык буенча, 200 м 94 нче урман кварталының аерымланган кишәрлегенең көнбатыш чиге буйлап, 150 м сазлык буенча, 100 м урман массивы буенча бара, аннары, сынык сызык ясап, көньяк-көнчыгышка таба 3,4 км күл буенча, агач-куак массивын кисеп үтеп, 150 м авыл хужалыгы жирләре буйлап уза, алга таба, утрауларны кисеп үтеп, сынык сызык ясап, көньяк-көнчыгышка таба 1,9 км Куйбышев сусаклагычы акваториясе буенча, 1,7 км авыл хужалыгы жирләре буйлап бара, 850 м Чишмә Тамагы култыгы буенча һәм, Чистай – Түбән Кама автомобиль юлына бүлеп бирелгән полосаны кисеп үтеп, 850 м көньяк-көнбатышка таба уза, 150 м агач-куак массивы буйлап, 150 м агач-куак массивының көньяк-көнчыгыш чиге буйлап бара, утрауларны кисеп үтеп, сынык сызык ясап, 1,9 км Чишмә Тамагы култыгы буенча, 500 м агач-куак массивы буйлап уза, аннары көнбатышка таба 850 м Чишмә Тамагы култыгы буенча, 150 м сазлык буенча, 50 м Чишмә Тамагы култыгы буенча, «Чистай – Түбән Кама» – Карамалы автомобиль юлына бүлеп бирелгән полосаны һәм Ташлы инешен кисеп үтеп, 2,1 км

авыл хужалыгы жирлөре буйлап, 250 м урман полосасының төньяк чиге буйлап, 900 м урман полосасы буйлап, 1,0 км урман полосасының төньяк чиге буйлап, 100 м авыл хужалыгы жирлөре буйлап, 250 м урман полосасының төньяк чиге буйлап бара, алга таба көньякка таба 550 м урман полосасының көнчыгыш чиге буйлап, 550 м авыл хужалыгы жирлөре буйлап, 900 м урман полосасының көнчыгыш чиге буйлап, 50 м авыл хужалыгы жирлөре буйлап, 100 м урман полосасының көнчыгыш чиге буйлап уза, Талкыш елгасын һәм кибеп баручы инешне кисеп үтеп, 1,4 км авыл хужалыгы жирлөре буйлап бара, аннары көньяк-көнчыгышка таба 550 м кабат авыл хужалыгы жирлөре буйлап, 750 м урман полосасының көньяк-көнбатыш чиге буйлап уза, алга таба көньяк-көнбатышка таба, сынык сызык ясап, 1,3 км авыл хужалыгы жирлөре буйлап, 3,4 км урман полосасының көньяк-көнчыгыш чиге буйлап бара, көньякка таба 350 м авыл хужалыгы жирлөре буйлап, 950 м урман полосасының көнчыгыш чиге буйлап, сынык сызык ясап, 100 м көньяк-көнбатышка таба авыл хужалыгы жирлөре буйлап уза, аннары 2,3 км урман полосасының көньяк чиге буйлап, чокырны һәм Елшанка елгасының текә уң ярын кисеп үтеп, 250 м авыл хужалыгы жирлөре буйлап әлеге елгага кадәр бара, 6,2 км әлеге елга агымы буенча өскә таба Чистай, Түбән Кама һәм Яңа Чишмә муниципаль районнары чикләре тоташкан урында Ислэй авылынан 4,9 км көньяк-көнчыгышта урнашкан 21 нче (82 нче) тоташу ноктасына кадәр уза.

«Чистай муниципаль районы» муниципаль берәмлеге чиге «Яңа Чишмә муниципаль районы» муниципаль берәмлеге белән чиктәш жирдә Чистай, Яңа Чишмә һәм Аксубай муниципаль районнары чикләре тоташкан урында Карасье Озеро (Кәрәкә Күле) авылынан 5,3 км көнчыгышта урнашкан 45 нче (80 нче) тоташу ноктасыннан алып, сынык сызык ясап, 1,3 км төньяк-көнбатышка таба «Аксубай урманчылыгы» Татарстан Республикасы дәүләт бюджет учреждениесенең Чабаксар участок урманчылыгындагы 11 нче урман кварталының көньяк-көнбатыш һәм көнбатыш чикләре буйлап, 600 м авыл хужалыгы жирлөре буйлап уза, алга таба, сынык сызык ясап, 1,3 км 6 нчы урман кварталының көнчыгыш һәм төньяк-көнчыгыш чикләре буйлап, 200 м төньяк-көнчыгышка таба авыл хужалыгы жирлөре буйлап, сынык сызык ясап, 750 м көньяк-көнчыгышка таба 5 нче урман кварталының көньяк чиге буйлап, сынык сызык ясап, 350 м төньяк-көнчыгышка таба авыл хужалыгы жирлөре буйлап бара, аннары, сынык сызык ясап, 1,3 км 5 нче урман кварталының көнчыгыш чиге буйлап, сынык сызык ясап, 550 м төньякка таба авыл хужалыгы жирлөре буйлап, сынык сызык ясап, 300 м

төнъяк-көнбатышка таба 5 нче урман кварталының төнъяк-көнчыгыш чиге буйлап, 400 м авыл хужалыгы жирләрә буйлап уза, алга таба 1,7 км төнъякка таба урман полосасының көнчыгыш чиге буйлап һәм 650 м көнчыгышка таба көнъяк чиге буйлап, 30 м авыл хужалыгы жирләрә буйлап кибеп баручы инешкә кадәр бара, әлеге инеш агымы буенча аска таба 550 м уза, аннары 40 м көнчыгышка таба авыл хужалыгы жирләрә буйлап, 400 м урман полосасының төнъяк чиге буйлап, «Чистай – Аксубай – Нурлат» – Чуаш Чабаксары автомобиль юлына бүлеп бирелгән полосаны кисеп үтеп, 50 м авыл хужалыгы жирләрә буйлап бара, 1,2 км урман полосасының төнъяк чиге буйлап, 1,1 км авыл хужалыгы жирләрә буйлап Чабаксар елгасына кадәр уза, әлеге елга агымы буенча аска таба 1,3 км бара, алга таба 3,8 км төнъяк-көнчыгышка таба авыл хужалыгы жирләрә буйлап Кече Чирмешән елгасына кадәр уза, әлеге елга агымы буенча өскә таба 1,2 км бара, аннары авыл хужалыгы жирләрә буйлап, сынык сызык ясап, 800 м көнчыгышка таба, 4,6 км төнъяк-көнбатышка таба уза, алга таба 100 м төнъяк-көнчыгышка таба «Биләр урманчылыгы» Татарстан Республикасы дәүләт бюджет учреждениесенә Баганалы участок урманчылыгындагы 531 нче урман кварталының көнъяк-көнчыгыш чиге буйлап бара, 650 м авыл хужалыгы жирләрә буйлап, 200 м төнъяк-көнбатышка таба 53 нче урман кварталының төнъяк-көнчыгыш чиге буйлап уза, аннары авыл хужалыгы жирләрә буйлап 150 м төнъяк-көнбатышка таба, сынык сызык ясап, Чертушкино һәм Каргалы авылларын тоташтыручы автомобиль юлына бүлеп бирелгән полосаны кисеп үтеп, 8,2 км төнъяк-көнчыгышка таба, Казан – Оренбург федераль автомобиль юлына, «Казан – Оренбург» – Городище – Елантау автомобиль юлына бүлеп бирелгән полосаларны кисеп үтеп, 4,7 км төнъякка таба кибеп баручы инешкә кадәр, әлеге елга агымы буенча аска таба 550 м ул Елшанка елгасына койган жиргә кадәр бара, 300 м әлеге елга агымы буенча аска таба 21 нче (82 нче) тоташу ноктасына кадәр уза.

«Чистай муниципаль районы» муниципаль берәмлеге чиге «Аксубай муниципаль районы» муниципаль берәмлеге белән чиктәш жирдә 45 нче (80 нче) тоташу ноктасыннан алып көнбатышка таба, сынык сызык ясап, авыл хужалыгы жирләрә буйлап 600 м уза, алга таба төнъяк-көнбатышка таба 750 м «Аксубай урманчылыгы» Татарстан Республикасы дәүләт бюджет учреждениесенә Чабаксар участок урманчылыгындагы 112 нче урман кварталының көнъяк-көнбатыш чиге буйлап бара, аннары 250 м авыл хужалыгы жирләрә буйлап һәм көнъяк-көнбатышка таба 100 м уза, сынык сызык ясап, 450 м 9 нчы урман кварталының көнъяк-көнчыгыш чиге буйлап бара, 100 м

авыл хужалыгы жирлэре буйлап һәм төньяк-көнбатышка таба 50 м уза, 100 м 9 нчы урман кварталының көньяк-көнбатыш чиге буйлап бара, сынык сызык ясап, 550 м авыл хужалыгы жирлэре буйлап, сынык сызык ясап, 950 м 8 нче урман кварталының көньяк-көнбатыш һәм көнбатыш чикләре буйлап уза, шуннан соң, сынык сызык ясап, көньяк-көнбатышка таба 1,4 км авыл хужалыгы жирлэре буйлап Зирекле елгасына кадәр бара, әлеге елга агымы буенча аска таба 1,4 км уза, аннары авыл хужалыгы жирлэре буйлап көньякка таба 850 м һәм, сазлыкны кисеп үтеп, көньяк-көнбатышка таба 500 м бара, урман полосасының көньяк-көнчыгыш чиге буйлап 950 м уза, алга таба төньяк-көнбатышка таба 1,6 км авыл хужалыгы жирлэре буйлап, 2,1 км урман полосасының көньяк-көнбатыш чиге буйлап бара, аннары авыл хужалыгы жирлэре буйлап көньяк-көнбатышка таба 550 м һәм, Чистай – Аксубай – Нурлат автомобиль юлына бүлөп бирелгән полосаны кисеп үтеп, төньяк-көнбатышка таба 400 м уза, 300 м 3 нче урман кварталының төньяк-көнчыгыш чиге буйлап, урман массивының көньяк-көнбатыш чиге буйлап 100 м, сынык сызык ясап, 750 м авыл хужалыгы жирлэре буйлап бара, 200 м көнбатышка таба урман полосасының көньяк чиге буйлап, сынык сызык ясап, көньяк-көнбатышка таба 350 м авыл хужалыгы жирлэре буйлап уза, алга таба төньяк-көнбатышка таба 350 м сазлыкның көньяк-көнбатыш чиге буйлап, сынык сызык ясап, көнбатышка таба агач-куак массивы буйлап 150 м, авыл хужалыгы жирлэре буйлап 250 м Кече Чирмешән елгасына кадәр бара, әлеге елга агымы буенча аска таба 11,9 км Чистай, Аксубай һәм Алексеевск муниципаль районнары чикләре тоташкан урында Түбән Кондрата авылынан 1,4 км көньяк-көнбатышта Кече Чирмешән елгасы акваториясендә урнашкан $X = 394587,48$, $Y = 2205303,57$ координаталы 51 нче (81 нче) тоташу ноктасына кадәр уза.

«Чистай муниципаль районы» муниципаль берәмлеге чиге «Алексеевск муниципаль районы» муниципаль берәмлеге белән чиктәш жирдә 1 нче (58 нче) тоташу ноктасыннан алып, сынык сызык ясап, көньяк-көнчыгышка таба 7,8 км Куйбышев су-саклагычы акваториясе буенча, 3,7 км Шонталы елгасы агымы буенча өскә таба уза, алга таба, чокырны кисеп үтеп, көньяк-көнчыгышка таба 1,0 км авыл хужалыгы жирлэре буйлап, 700 м урман полосасының көньяк-көнбатыш чиге буйлап бара, сынык сызык ясап, 750 м «Кама урманчылыгы» Татарстан Республикасы дәүләт бюджет учреждениесенең Чистай участок урманчылыгындагы 5 нче урман кварталының көнбатыш чиге буйлап уза, аннары, Казан – Оренбург федераль автомобиль юлына бүлөп бирелгән полосаны һәм юл буендагы урман полосасын

кисеп үтеп, 300 м көньякка таба авыл хужалыгы жирлэре буйлап, көньяк-көнчыгышка таба, сынык сызык ясап, 800 м 6 нчы урман кварталының көнбатыш, көньяк-көнбатыш һәм көньяк-көнчыгыш чикләре буйлап, 350 м урман массивының көньяк-көнбатыш чиге буйлап, 1,1 км авыл хужалыгы жирлэре буйлап, 1,1 км урман полосасының көньяк-көнбатыш чиге буйлап, 600 м авыл хужалыгы жирлэре буйлап, 1,0 км көньяк-көнбатышка таба буаның сул яры буйлап бара, алга таба 2,6 км Бахта елгасы агымы буенча өскә таба, авыл хужалыгы жирлэре буйлап 900 м көнбатышка таба, 3,2 км көньяк-көнбатышка таба, 350 м көньяк-көнчыгышка таба, 400 м көньяк-көнбатышка таба уза, 100 м агач-куак полосасының көньяк-көнчыгыш чиге буйлап, 50 м авыл хужалыгы жирлэре буйлап, 300 м агач-куак полосасының көньяк-көнчыгыш чиге буйлап, 50 м авыл хужалыгы жирлэре буйлап, 250 м агач-куак полосасының көньяк-көнчыгыш чиге буйлап бара, аннары, сынык сызык ясап, авыл хужалыгы жирлэре буйлап 1,4 км көньяк-көнчыгышка таба һәм 150 м көньяк-көнбатышка таба уза, 800 м урман полосасының көньяк-көнчыгыш чиге буйлап, 150 м авыл хужалыгы жирлэре буйлап инешкә кадәр бара, 600 м әлеге инеш агымы буенча аска таба уза, алга таба, кибепп баручы инешне кисеп үтеп, 100 м көньяк-көнчыгышка таба чокыр буенча бара, аннары, кибепп баручы инешне кисеп үтеп, авыл хужалыгы жирлэре буйлап 650 м көньяк-көнчыгышка таба, 2,7 км төньяк-көнчыгышка таба, 1,2 км көньяк-көнчыгышка таба, 2,4 км көньяк-көнбатышка таба, 700 м көньякка таба, 250 м көньяк-көнбатышка таба кибепп баручы инешкә кадәр уза, 2,9 км әлеге инеш агымы буенча аска таба ул Шонталы елгасына койган жиргә кадәр бара, 1,0 км әлеге елга агымы буенча өскә таба уза, алга таба, Шонталы елгасының текә ярын кисеп үтеп, сынык сызык ясап, 3,7 км көнчыгышка таба авыл хужалыгы жирлэре буйлап, төньяк-көнчыгышка таба 300 м «Билэр урманчылыгы» Татарстан Республикасы дәүләт бюджет учреждениесең Баганалы участок урманчылыгындагы 56 нчы урман кварталының көньяк чиге буйлап, 800 м урман полосасының көньяк-көнчыгыш чиге буйлап бара, аннары, сынык сызык ясап, 1,9 км көньяк-көнбатышка таба авыл хужалыгы жирлэре буйлап кибепп баручы инешкә кадәр уза, 1,8 км әлеге инеш агымы буенча аска таба ул Шонталы елгасына койган жиргә кадәр бара, 2,8 км әлеге елга агымы буенча өскә таба әлеге елгага коючы кибепп баручы инеш тамагына кадәр уза, 450 м әлеге инеш агымы буенча өскә таба бара, алга таба көньяк-көнчыгышка таба 500 м авыл хужалыгы жирлэре буйлап, 50 м агач-куак массивының көньяк-көнбатыш чиге буйлап, 50 м урман утыртмаларының көньяк-көнбатыш чиге буйлап,

700 м авыл хужалыгы жирлэре буйлап, сынык сызык ясап, 1,8 км урман полосасының көньяк-көнбатыш чиге буйлап, кибең бачурчы инешне кисеп үтеп, сынык сызык ясап, 139 нчы урман кварталының аерымланган кишәрлегенең көнбатыш чиге буйлап 800 м көньякка таба һәм көньяк чиге буйлап 750 м көнчыгышка таба уза, аннары 100 м төньяк-көнчыгышка таба күл буенча, 450 м көньяк-көнчыгышка таба 139 нчы урман кварталының аерымланган кишәрлегенең көньяк чиге буйлап бара, алга таба көнчыгышка таба 450 м авыл хужалыгы жирлэре буйлап, 200 м урман утыртмаларының көньяк чиге буйлап уза, аннары көньяк-көнбатышка таба 50 м авыл хужалыгы жирлэре буйлап, 200 м 139 нчы урман кварталының аерымланган кишәрлегенең төньяк-көнбатыш чиге буйлап бара, алга таба 84 нче урман кварталының төньяк чиге буйлап 300 м көнчыгышка таба һәм көнчыгыш чиге буйлап 700 м көньяк-көнбатышка таба, 100 м көньяк-көнчыгышка таба урман утыртмаларының көнбатыш чиге буйлап уза, аннары, сынык сызык ясап, 400 м 84 нче урман кварталының көнчыгыш чиге буйлап, 50 м көнчыгышка таба авыл хужалыгы жирлэре буйлап бара, алга таба 600 м көньяк-көнчыгышка таба 84 нче урман кварталының көнчыгыш чиге буйлап, 750 м төньяк-көнчыгышка таба 88 нче, 89 нчы урман кварталларының төньяк чиге буйлап уза, аннары 3,3 км 78, 77, 68 нче урман кварталларының көньяк-көнчыгыш чиге буйлап, сынык сызык ясап, 1,9 км көньяк-көнчыгышка таба 69 нчы урман кварталының көнбатыш һәм көньяк-көнбатыш чикләре буйлап, 150 м көньяк-көнбатышка таба урман утыртмаларының көньяк-көнчыгыш чиге буйлап, урман массивының төньяк-көнбатыш чиге буйлап 50 м һәм көньяк-көнбатыш чиге буйлап 100 м көньяк-көнчыгышка таба бара, алга таба, Мөслим – Биләр автомобиль юлына бүлеп бирелгән полосаны кисеп үтеп, авыл хужалыгы жирлэре буйлап 300 м көньяк-көнчыгышка таба, буаны кисеп үтеп, 200 м төньяк-көнчыгышка таба уза, сынык сызык ясап, 400 м көньяк-көнчыгышка таба 70 нче урман кварталының көньяк-көнбатыш чиге буйлап, 100 м авыл хужалыгы жирлэре буйлап, сынык сызык ясап, 550 м көнчыгышка таба 70 нче урман кварталының көньяк чиге буйлап, сынык сызык ясап, 4,6 км көньяк-көнчыгышка таба 80, 81, 93 нче урман кварталларының көнбатыш һәм көньяк-көнбатыш чикләре буйлап бара, аннары 200 м көньяк-көнбатышка таба авыл хужалыгы жирлэре буйлап, 150 м көньяк-көнчыгышка таба урман полосасының көньяк-көнбатыш чиге буйлап, 50 м авыл хужалыгы жирлэре буйлап, 2,2 км урман полосасының көньяк-көнбатыш чиге буйлап, 800 м авыл хужалыгы жирлэре буйлап 51 нче (81 нче) тоташу ноктасына кадәр уза.

«Чистай муниципаль районы»
муниципаль берәмлегенә
һәм аның составындагы
муниципаль берәмлекләрнең
территорияләре чикләрен билгеләү
һәм аларның статусы турында»
Татарстан Республикасы Законына
3 нче кушымта

**Чистай муниципаль районының
«Чистай шәһәре» муниципаль берәмлеге территориясе
чигенә картографик тасвирламасы**

Әлеге картографик тасвирлама «Чистай шәһәре» муниципаль берәмлеге территориясе чигенә карта-схемасын («Чистай муниципаль районы» муниципаль берәмлегенә һәм аның составындагы муниципаль берәмлекләрнең территорияләре чикләрен билгеләү һәм аларның статусы турында» Татарстан Республикасы Законына 1 нче кушымта) тасвирлаудан гыйбарәт.

«Чистай шәһәре» муниципаль берәмлеге Булдырь, Данауровка, Чистай, Яңа Чистай авыл жирлекләре һәм Балык Бистәсе муниципаль районы белән чиктәш.

«Чистай шәһәре» муниципаль берәмлеге чиге Булдырь авыл жирлеге белән чиктәш жирдә «Чистай шәһәре» муниципаль берәмлеге, Булдырь авыл жирлеге һәм Балык Бистәсе муниципаль районы чикләре тоташкан урында Змеево авылынан 3,1 км төньяк-көнбатышта Куйбышев сусаклагычы акваториясендә урнашкан 10 нчы тоташу ноктасыннан алып көньяк-көнчыгышка таба 2,3 км Куйбышев сусаклагычы акваториясе буенча, 150 м авыл хужалыгы жирләре буйлап «Кама урманчылыгы» Татарстан Республикасы дәүләт бюджет учреждениесенә Чистай участок урманчылыгындагы 46 нчы урман кварталына кадәр уза, 50 м әлеге урман кварталының төньяк-көнчыгыш чиге буйлап бара, аннары, сынык сызык ясап, 300 м көньякка таба 42 нче урман кварталының көнбатыш чиге буйлап уза, алга таба авыл хужалыгы жирләре буйлап 100 м көньякка таба, 100 м көньяк-көнчыгышка таба, 50 м төньяк-көнчыгышка таба профильле автомобиль юлына кадәр бара, 1,3 км көньяк-көнбатышка таба әлеге автомобиль юлына бүлеп бирелгән полосаның көнбатыш чиге буйлап уза, аннары, Чистай — Булдырь — Чытырчы автомобиль юлына бүлеп бирелгән полосаны кисеп үтеп, 20 м көньяк-көнчыгышка таба бара, алга таба 450 м төньяк-көнчыгышка таба әлеге автомобиль юлына бүлеп бирелгән полосаның көньяк чиге буйлап Зирекле елгасына кадәр уза, 2,5 км аның агымы буенча өскә таба күмәк

бакчаларга кадәр бара, аннары күмәк бакчаларның төньяк-көнчыгыш чиге буйлап 100 м төньяк-көнбатышка таба, төньяк чиге буйлап 100 м көнбатышка таба, төньяк-көнбатыш чиге буйлап 300 м көньяк-көнбатышка таба, 50 м авыл хужалыгы жирләре буйлап, 300 м урман массивының төньяк-көнбатыш чиге буйлап, Чистай – Түбән Кама автомобиль юлына бүлеп бирелгән полосаны кисеп үтеп, 50 м авыл хужалыгы жирләре буйлап уза, алга таба 100 м көньяк-көнчыгышка таба әлеге автомобиль юлына бүлеп бирелгән полосаның көньяк-көнбатыш чиге буйлап Зирекле елгасына кадәр бара, 400 м әлеге елга агымы буенча өскә таба аңа инеш койган жиргә кадәр уза, 1,1 км әлеге инеш агымы буенча өскә таба буага кадәр бара, 150 м көньяк-көнчыгышка таба буа буйлап уза, аннары 600 м инеш агымы буенча өскә таба «Чистай шәһәре» муниципаль берәмлеге, Булдырь һәм Яңа Чистай авыл жирлекләре чикләре тоташкан урында Яңа Чистай авылыннан 1,5 км төньяк-көнчыгышта урнашкан 53 нче тоташу ноктасына кадәр бара.

«Чистай шәһәре» муниципаль берәмлеге чиге Яңа Чистай авыл жирлегенә белән чиктәш жирдә 53 нче тоташу ноктасыннан алып авыл хужалыгы жирләре буйлап 250 м көньякка таба, 550 м көньяк-көнбатышка таба уза, аннары электр подстанциясенә төньяк-көнчыгыш чиге буйлап 50 м көньяк-көнбатышка таба, 400 м төньяк-көнбатышка таба, төньяк-көнбатыш чиге буйлап 200 м көньяк-көнбатышка таба һәм көньяк-көнбатыш чиге буйлап 350 м көньяк-көнчыгышка таба бара, алга таба 250 м көньяк-көнбатышка таба авыл хужалыгы жирләре буйлап Чистай шәһәренә көнчыгыш яктан керү юлы автомобиль юлына кадәр уза, 550 м төньяк-көнбатышка таба әлеге автомобиль юлына бүлеп бирелгән полосаның төньяк-көнчыгыш чиге буйлап бара, аннары, Чистай шәһәренә көнчыгыш яктан керү юлы автомобиль юлына бүлеп бирелгән полосаны кисеп үтеп, авыл хужалыгы жирләре буйлап 350 м көньяк-көнбатышка таба, 40 м төньяк-көнбатышка таба күмәк бакчаларга кадәр уза, инешне кисеп үтеп, күмәк бакчаларның көньяк-көнбатыш чиге буйлап 250 м төньяк-көнбатышка таба, 100 м көньяк-көнбатышка таба, 150 м төньяк-көнбатышка таба инешкә кадәр бара, 500 м аның агымы буенча өскә таба уза, алга таба, профильле автомобиль юлына бүлеп бирелгән полосаны кисеп үтеп, 200 м көнбатышка таба авыл хужалыгы жирләре буйлап бара, аннары сәнгать объектының көнчыгыш чиге буйлап 100 м төньякка таба һәм төньяк-көнбатыш чиге буйлап, сынык сызык ясап, 300 м көньяк-көнбатышка таба уза, 900 м авыл хужалыгы жирләре буйлап һәм, Чистай – Аксубай – Нурлат автомобиль юлына бүлеп бирелгән полосаны кисеп үтеп, 1,1 км төньяк-көнбатышка таба

бара, 700 м көньяк-көнчыгышка таба әлеге автомобиль юлына бүлөп бирелгән полосаның көньяк-көнбатыш чиге буйлап күмәк бакчаларга кадәр уза, 700 м көньяк-көнбатышка таба күмәк бакчаларның төньяк-көнбатыш чиге буйлап «Чистай шәһәре» муниципаль берәмлеге, Яңа Чистай һәм Чистай авыл жирлекләре чикләре тоташкан урында Яңа Чистай авылыннан 1,3 км көнбатышта урнашкан 7 нче тоташу ноктасына кадәр бара.

«Чистай шәһәре» муниципаль берәмлеге чиге Чистай авыл жирлегенә белән чиктәш жирдә 7 нче тоташу ноктасыннан алып төньяк-көнбатышка таба 600 м урман полосасының көнчыгыш чиге буйлап, 150 м зиратның көнбатыш чиге буйлап, профильле автомобиль юлына бүлөп бирелгән полосаны кисеп үтеп, 800 м авыл хужалыгы жирләре буйлап уза, аннары 750 м көнбатышка таба әлеге автомобиль юлына бүлөп бирелгән полосаның төньяк чиге буйлап инешкә кадәр бара, 1,9 км аның агымы буенча аска таба уза, алга таба авыл хужалыгы жирләре буйлап 100 м көнбатышка таба, 50 м төньяк-көнбатышка таба, 250 м көньяк-көнбатышка таба бара, 350 м «Кама урманчылыгы» Татарстан Республикасы дәүләт бюджет учреждениесенен Чистай участок урманчылыгындагы 32 нче урман кварталының көнчыгыш чиге буйлап, күлне кисеп үтеп, 50 м авыл хужалыгы жирләре буйлап уза, аннары, күлне кисеп үтеп, көнбатышка таба 100 м авыл хужалыгы жирләре буйлап, сынык сызык ясап, 950 м 32 нче урман кварталының көньяк чиге буйлап бара, алга таба, профильле автомобиль юлына бүлөп бирелгән полосаны кисеп үтеп, 300 м көньяк-көнбатышка таба авыл хужалыгы жирләре буйлап уза, аннары 350 м көньякка таба әлеге автомобиль юлына бүлөп бирелгән полосаның көнчыгыш чиге буйлап бара, алга таба, «Луч» совхозына керү юлы автомобиль юлына бүлөп бирелгән полосаны кисеп үтеп, 40 м көньяк-көнбатышка таба уза һәм 200 м профильле автомобиль юлына бүлөп бирелгән полосаның төньяк-көнбатыш чиге буйлап бара, аннары 100 м көньяк-көнчыгышка таба 33 нче урман кварталының төньяк-көнчыгыш чиге буйлап уза, алга таба авыл хужалыгы жирләре буйлап 300 м көньяк-көнчыгышка таба, 550 м көньяк-көнбатышка таба бара, 200 м 33 нче урман кварталының көньяк-көнчыгыш һәм көньяк чикләре буйлап бара, аннары авыл хужалыгы жирләре буйлап 50 м көньяк-көнбатышка таба, 600 м төньяк-көнбатышка таба, 400 м көньяк-көнбатышка таба «Луч» совхозына керү юлы автомобиль юлына кадәр бара, алга таба 1,2 км төньяк-көнчыгышка таба әлеге автомобиль юлына бүлөп бирелгән полосаның көньяк-көнчыгыш чиге буйлап уза, аннары, «Луч» совхозына керү юлы автомобиль юлына бүлөп бирелгән полосаны кисеп үтеп, 450 м төньякка таба профильле автомобиль юлы-

на бүлөп бирелгән полосаның көнчыгыш чиге буйлап «Чистай шәһәре» муниципаль берәмлеге, Чистай һәм Данауровка авыл жирлекләре чикләре тоташкан урында Луч поселогыннан 900 м көнбатышта урнашкан 4 нче тоташу ноктасына кадәр бара.

«Чистай шәһәре» муниципаль берәмлеге чиге Данауровка авыл жирлеге белән чиктәш жирдә 4 нче тоташу ноктасыннан алып, «Казан — Оренбург» — Чистай автомобиль юлына бүлөп бирелгән полосаны кисеп үтеп, 1,3 км төньякка таба «Луч» совхозына керү юлы автомобиль юлына бүлөп бирелгән полосаның көнчыгыш чиге буйлап уза, алга таба 1,7 км көньяк-көнбатышка таба «Казан — Оренбург» — Чистай автомобиль юлына бүлөп бирелгән полосаның төньяк-көнбатыш чиге буйлап инешкә кадәр бара, 1,1 км аның агымы буенча аска таба уза, аннары, текә ярны кисеп үтеп, авыл хужалыгы жирләре буйлап 200 м көньяк-көнчыгышка таба, 550 м төньяк-көнчыгышка таба инешкә кадәр бара, 2,1 км аның агымы буенча аска таба Куйбышев сусаклагычының яр буе линиясенә кадәр уза, алга таба 1,1 км төньяк-көнбатышка таба Куйбышев сусаклагычының сул яры буйлап бара, аннары 650 м төньяк-көнчыгышка таба Куйбышев сусаклагычы акваториясе буйлап «Чистай шәһәре» муниципаль берәмлеге, Данауровка авыл жирлеге һәм Балык Бистәсе муниципаль районы чикләре тоташкан урында Галактионово авылыннан 1,4 км төньяк-көнчыгышта Куйбышев сусаклагычы акваториясендә урнашкан 3 нче тоташу ноктасына кадәр уза.

«Чистай шәһәре» муниципаль берәмлеге чиге Балык Бистәсе муниципаль районы белән чиктәш жирдә 3 нче тоташу ноктасыннан алып Чистай муниципаль районы чиге буйлап 10 нчы тоташу ноктасына кадәр уза.

«Чистай муниципаль районы»
муниципаль берәмлегенә
һәм аның составындагы
муниципаль берәмлекләрнең
территорияләре чикләрен билгеләү
һәм аларның статусы турында»
Татарстан Республикасы Законына
4 нче кушымта

**Чистай муниципаль районының
«Гаделша авыл жирлеге» муниципаль берәмлеге
территориясе чигенәң картографик тасвирламасы**

Өлеге картографик тасвирлама «Гаделша авыл жирлеге» муниципаль берәмлеге территориясе чигенәң карта-схемасын

(«Чистай муниципаль районы» муниципаль берәмлегенен һәм аның составындагы муниципаль берәмлекләренен территорияләре чикләрен билгеләү һәм аларның статусы турында» Татарстан Республикасы Законына 1 нче кушымта) тасвирлаудан гыйбарәт.

Гаделша авыл жирлегенә Кубас, Яуширмә, Мөслим, Нарат-Елга, Татар Баганалысы, Чистай авыл жирлекләренә һәм Алексеевск муниципаль районы белән чиктәш.

Гаделша авыл жирлегенә чиге Кубас авыл жирлегенә белән чиктәш жирдә Гаделша, Кубас һәм Яуширмә авыл жирлекләренә чикләренә тоташкан урында Яуширмә авылынан 3,0 км төньяк-көнчыгышта урнашкан 31 нче тоташу ноктасынан алып 950 м төньяк-көнчыгышка таба авыл хужалыгы жирләренә буйлап Гаделша, Кубас һәм Чистай авыл жирлекләренә чикләренә тоташкан урында Яуширмә авылынан 3,9 км төньяк-көнчыгышта урнашкан 30 нчы тоташу ноктасына кадәр уза.

Гаделша авыл жирлегенә чиге Чистай авыл жирлегенә белән чиктәш жирдә 30 нчы тоташу ноктасынан алып көнчыгышка таба 650 м авыл хужалыгы жирләренә буйлап, 1,3 км агач-куак полосасының көньяк чиге буйлап, 50 м авыл хужалыгы жирләренә буйлап, 950 м урман полосасының көньяк чиге буйлап кибеппаручы инешкә кадәр уза, 2,1 км аның агымы буенча аска таба Зур Бахта елгасына койган жиргә кадәр бара, 200 м әлегә елга агымы буенча өскә таба Гаделша, Чистай һәм Нарат-Елга авыл жирлекләренә чикләренә тоташкан урында Сосновый Ключ (Керәшен Наратлысы) авылынан 1,9 км көнбатышта урнашкан 29 нчы тоташу ноктасына кадәр уза.

Гаделша авыл жирлегенә чиге Нарат-Елга авыл жирлегенә белән чиктәш жирдә 29 нчы тоташу ноктасынан алып 4,4 км Зур Бахта елгасы агымы буенча өскә таба уза, алга таба 250 м көньяк-көнбатышка таба буа буенча бара, 300 м Зур Бахта елгасы агымы буенча өскә таба Гаделша, Нарат-Елга һәм Мөслим авыл жирлекләренә чикләренә тоташкан урында Дүртөйле авылынан 1,4 км төньяк-көнчыгышта урнашкан 36 нчы тоташу ноктасына кадәр уза.

Гаделша авыл жирлегенә чиге Мөслим авыл жирлегенә белән чиктәш жирдә 36 нчы тоташу ноктасынан алып, «Чистай — Аксубай — Нурлат» — Татар Гаделшасы — Чиүрле Шонталы автомобиль юлын кисеп үтәп, 3,5 км Зур Бахта елгасы агымы буенча өскә таба буага кадәр уза, сынык сызык ясап, 2,8 км көньяк-көнбатышка таба буа буенча Гаделша, Мөслим һәм Татар Баганалысы авыл жирлекләренә чикләренә тоташкан урында Татар Гаделшасы авылынан 1,6 км төньяк-көнчыгышта урнашкан 35 нче тоташу ноктасына кадәр уза.

Гаделша авыл жирлеге чиге Татар Баганалысы авыл жирлеге белән чиктәш жирдә 35 нче тоташу ноктасыннан алып 1,0 км көньяк-көнбатышка таба буа буенча уза, аннары 3,7 км Зур Бахта елгасы агымы буенча өскә таба бара, алга таба көньяк-көнбатышка таба 1,1 км авыл хужалыгы жирләре буйлап, 1,4 км урман полосасының төньяк-көнбатыш чиге буйлап уза, аннары 2,0 км көнбатышка таба авыл хужалыгы жирләре буйлап бара, алга таба көньякка таба 350 м урман полосасының көнчыгыш чиге буйлап, 1,2 км авыл хужалыгы жирләре буйлап, 100 м «Биләр урманчылыгы» Татарстан Республикасы дәүләт бюджет учреждениесенә Баганалы участок урманчылыгындагы 77 нче урман кварталының көнбатыш чиге буйлап, 100 м авыл хужалыгы жирләре буйлап уза, аннары 77 нче урман кварталының көнбатыш чиге буйлап 50 м көньяк-көнбатышка таба, 250 м көньякка таба, 100 м көнбатышка таба бара, алга таба 78 нче урман кварталының төньяк-көнчыгыш чиге буйлап 100 м көнбатышка таба һәм 250 м төньяк-көнбатышка таба, төньяк һәм төньяк-көнбатыш чикләре буйлап 1,9 км көньяк-көнбатышка таба, көньяк-көнбатыш чиге буйлап 550 м төньяк-көнчыгышка таба һәм 750 м көньяк-көнчыгышка таба Гаделша, Татар Баганалысы авыл жирлекләре һәм Алексеевск муниципаль районы чикләре тоташкан урында Мордва Баганалысы авылынан 4,7 км көньяк-көнбатышта урнашкан 34 нче тоташу ноктасына кадәр бара.

Гаделша авыл жирлеге чиге Алексеевск муниципаль районы белән чиктәш жирдә 34 нче тоташу ноктасыннан алып Чистай муниципаль районы чиге буйлап Гаделша, Яуширмә авыл жирлекләре һәм Алексеевск муниципаль районы чикләре тоташкан урында Чируле Шонталы авылынан 3,8 км төньяк-көнбатышта урнашкан 33 нче тоташу ноктасына кадәр уза.

Гаделша авыл жирлеге чиге Яуширмә авыл жирлеге белән чиктәш жирдә 33 нче тоташу ноктасыннан алып көньяк-көнчыгышка таба 400 м авыл хужалыгы жирләре буйлап, 2,0 км урман полосасының көньяк чиге буйлап уза, алга таба авыл хужалыгы жирләре буйлап 750 м көнчыгышка таба, 350 м төньяк-көнчыгышка таба бара, 150 м урман полосасының көньяк-көнчыгыш чиге буйлап, 50 м авыл хужалыгы жирләре буйлап «Биләр урманчылыгы» Татарстан Республикасы дәүләт бюджет учреждениесенә Баганалы участок урманчылыгындагы 57 нче урман кварталының көньяк чигенә кадәр уза, аннары төньяк-көнбатышка таба 100 м әлеге урман кварталының көньяк-көнбатыш чиге буйлап, 100 м авыл хужалыгы жирләре буйлап, 300 м 57 нче урман кварталының көньяк-көнбатыш чиге буйлап бара, алга таба, сынык сызык ясап, 100 м төньяк-көнчыгышка таба авыл хужалыгы жирләре буйлап уза, аннары 57 нче урман

кварталының төньяк-көнбатыш чиге буйлап 100 м көнчыгышка таба, 200 м төньяк-көнбатышка таба, төньяк чиге буйлап 250 м көнчыгышка таба бара, алга таба 150 м көньякка таба авыл хужалыгы жирлөре буйлап уза, аннары 350 м төньяк-көнчыгышка таба 57 нче урман кварталының төньяк чиге буйлап бара, алга таба төньяк-көнбатышка таба 350 м урман полосасының төньяк-көнчыгыш чиге буйлап, 200 м авыл хужалыгы жирлөре буйлап уза, аннары 800 м төньякка таба урман полосасының көнчыгыш чиге буйлап бара, алга таба төньяк-көнчыгышка таба 3,6 км авыл хужалыгы жирлөре буйлап, 650 м урман полосасының көнчыгыш чиге буйлап уза, аннары 800 м төньякка таба агач-куак полосасының көнчыгыш чиге буйлап бара, алга таба төньяк-көнбатышка таба 550 м урман полосасының төньяк-көнчыгыш чиге буйлап, 400 м авыл хужалыгы жирлөре буйлап уза, аннары төньякка таба 100 м сазлыкның көнчыгыш чиге буйлап, 100 м авыл хужалыгы жирлөре буйлап, 100 м сазлыкның көнчыгыш чиге буйлап кибеп баручы инешкә кадәр бара, 600 м аның агымы буенча аска таба 31 нче тоташу ноктасына кадәр уза.

«Чистай муниципаль районы»
муниципаль берәмлегенң
һәм аның составындагы
муниципаль берәмлекләрнең
территорияләре чикләрен билгеләү
һәм аларның статусы турында»
Татарстан Республикасы Законына
5 нче кушымта

**Чистай муниципаль районының
«Олы Талкыш авыл жирлеге» муниципаль берәмлеге
территориясе чигенең картографик тасвирламасы**

Әлеге картографик тасвирлама «Олы Талкыш авыл жирлеге» муниципаль берәмлеге территориясе чигенең карта-схемасын («Чистай муниципаль районы» муниципаль берәмлегенең һәм аның составындагы муниципаль берәмлекләрнең территорияләре чикләрен билгеләү һәм аларның статусы турында» Татарстан Республикасы Законына 1 нче кушымта) тасвирлаудан гыйбарәт.

Олы Талкыш авыл жирлеге Исләй, Кече Талкыш, Чытырчы авыл жирлекләре, Мамадыш һәм Түбән Кама муниципаль районнары белән чиктәш.

Олы Талкыш авыл жирлеге чиге Мамадыш муниципаль районы белән чиктәш жирдә Олы Талкыш, Чытырчы авыл

жирлекләре һәм Мамадыш муниципаль районы чикләре тоташкан урында Чытырчы авылыннан 2,8 км төньяк-көнчыгышта Куйбышев сусаклагычы акваториясендә урнашкан 13 нче тоташу ноктасыннан алып Чистай муниципаль районы чиге буйлап Олы Талкыш авыл жирлегенә, Мамадыш һәм Түбән Кама муниципаль районнары чикләре тоташкан урында Каратаевка авылыннан 4,3 км төньякта урнашкан 14 нче (60 нчы) тоташу ноктасына кадәр уза.

Олы Талкыш авыл жирлегенә чиге Түбән Кама муниципаль районы белән чиктәш жирдә 14 нче (60 нчы) тоташу ноктасыннан алып Чистай муниципаль районы чиге буйлап Олы Талкыш, Исләй авыл жирлекләре һәм Түбән Кама муниципаль районы чикләре тоташкан урында Исләй авылыннан 3,2 км көнчыгышта урнашкан 20 нче тоташу ноктасына кадәр уза.

Олы Талкыш авыл жирлегенә чиге Исләй авыл жирлегенә белән чиктәш жирдә 20 нче тоташу ноктасыннан алып 3,5 км Елшанка елгасы агымы буенча аска таба ул Каргалы елгасына койган жиргә кадәр уза, 650 м элгә елга агымы буенча аска таба бара, аннары 1,0 км көнбатышка таба авыл хужалыгы жирләре буйлап Олы Талкыш, Исләй һәм Кече Талкыш авыл жирлекләре чикләре тоташкан урында Урта Талкыш авылыннан 2,3 км көньяк-көнчыгышта урнашкан 19 нчы тоташу ноктасына кадәр уза.

Олы Талкыш авыл жирлегенә чиге Кече Талкыш авыл жирлегенә белән чиктәш жирдә 19 нчы тоташу ноктасыннан алып төньякка таба 250 м авыл хужалыгы жирләре буйлап, 1,5 км урман полосасының көнчыгыш чиге буйлап, Чистай – Түбән Кама автомобиль юлына бүлү бирелгән полосаны, Талкыш елгасын һәм кибең баручы инешне кисеп үтү, 2,8 км авыл хужалыгы жирләре буйлап, сынык сызык ясап, 150 м урман полосасы буйлап уза, аннары 550 м төньяк-көнчыгышка таба урман массивының көньяк-көнчыгыш чиге буйлап бара, алга таба 300 м төньякка таба «Кама урманчылыгы» Татарстан Республикасы дәүләт бюджет учреждениесенә Чистай участок урманчылыгындагы 86 нчы урман кварталының көнбатыш чиге буйлап уза, аннары 200 м төньяк-көнбатышка таба 84 нче урман кварталының көньяк-көнбатыш чиге буйлап бара, алга таба 83 нче урман кварталының көньяк-көнчыгыш һәм көньяк чикләре буйлап 650 м көньяк-көнбатышка таба, көньяк-көнбатыш һәм көнбатыш чикләре буйлап 650 м төньяк-көнбатышка таба Олы Талкыш, Кече Талкыш һәм Чытырчы авыл жирлекләре чикләре тоташкан урында Рус Сарсазы авылыннан 3,3 км көньяк-көнбатышта урнашкан 16 нчы тоташу ноктасына кадәр уза.

Олы Талкыш авыл жирлегенә чиге Чытырчы авыл жирлегенә белән чиктәш жирдә 16 нчы тоташу ноктасыннан алып «Кама

урманчылыгы» Татарстан Республикасы дәүләт бюджет учреждениесенең Чистай участок урманчылыгындагы 83 нче урман кварталының төньяк-көнбатыш чиге буйлап 650 м төньяк-көнчыгышка таба һәм төньяк-көнчыгыш чиге буйлап 100 м көньяк-көнчыгышка таба уза, сынык сызык ясап, 500 м 84 нче урман кварталының төньяк-көнбатыш чиге буйлап бара, аннары, сынык сызык ясап, 1,0 км төньяк-көнчыгышка таба 84 нче, 85 нче урман кварталларының төньяк-көнбатыш чиге буйлап уза, алга таба авыл хужалыгы жирләре буйлап, сынык сызык ясап, 1,7 км төньяк-көнбатышка таба һәм, кибеп баручы инешне кисеп үтеп, 100 м төньяк-көнчыгышка таба бара, аннары төньяк-көнчыгышка таба 1,6 км урман полосасының көнчыгыш чиге буйлап, «Чистай – Түбән Кама» – Рус Сарсазы – Чатырчы автомобиль юлына бүлеп бирелгән полосаны кисеп үтеп, 650 м авыл хужалыгы жирләре буйлап, 100 м агач-куак массивы буйлап кибеп баручы инешкә кадәр уза, 250 м аның агымы буенча өскә таба бара, алга таба, сынык сызык ясап, 100 м төньякка таба чокыр буенча уза, аннары, сынык сызык ясап, 1,6 км төньяк-көнбатышка таба авыл хужалыгы жирләре буйлап 91 нче урман кварталының аерымланган кишәрлегенә кадәр бара, алга таба 200 м төньяк-көнчыгышка таба әлеге урман кварталының аерымланган кишәрлегенә көньяк-көнчыгыш чиге буйлап уза, аннары, сынык сызык ясап, чокырны кисеп үтеп, 500 м төньяк-көнчыгышка таба авыл хужалыгы жирләре буйлап Прости елгасына кадәр бара, 600 м аның агымы буенча өскә таба уза, алга таба 2,4 км төньяк-көнбатышка таба Куйбышев сусаклагычы акваториясе буенча 13 нче тоташу ноктасына кадәр бара.

«Чистай муниципаль районы»
муниципаль берәмлегенең
һәм аның составындагы
муниципаль берәмлекләрнең
территорияләре чикләрен билгеләү
һәм аларның статусы турында»
Татарстан Республикасы Законына
6 нчы кушымта

**Чистай муниципаль районының «Булдырь авыл жирлеге»
муниципаль берәмлеге территориясе
чигенең картографик тасвирламасы**

Әлеге картографик тасвирлама «Булдырь авыл жирлеге» муниципаль берәмлеге территориясе чигенең карта-схемасын («Чистай муниципаль районы» муниципаль берәмлегенең һәм

аның составындагы муниципаль берәмлекләрнең территорияләре чикләрен билгеләү һәм аларның статусы турында» Татарстан Республикасы Законына 1 нче кушымта) тасвирлаудан гыйбарәт.

Булдырь авыл жирлегенә «Чистай шәһәре» муниципаль берәмлегенә, Кече Талкыш, Совхозно-Галактионовский, Чытырчы, Яңа Чистай авыл жирлекләренә, Мамадыш һәм Балык Бистәсе муниципаль районнары белән чиктәш.

Булдырь авыл жирлегенә чиге Мамадыш муниципаль районы белән чиктәш жирдә Булдырь авыл жирлегенә, Мамадыш һәм Балык Бистәсе муниципаль районнары чикләре тоташкан урында Булдырь авылынан 7,5 км төньякта Куйбышев сусаклагычы акваториясендә урнашкан 11 нче (59 нчы) тоташу ноктасынан алып Чистай муниципаль районы чиге буйлап Булдырь, Чытырчы авыл жирлекләренә һәм Мамадыш муниципаль районы чикләре тоташкан урында Чытырчы авылынан 2,8 км төньяк-көнчыгышта Куйбышев сусаклагычының су басу зонасында урнашкан 12 нче тоташу ноктасына кадәр уза.

Булдырь авыл жирлегенә чиге Чытырчы авыл жирлегенә белән чиктәш жирдә 12 нче тоташу ноктасынан алып төньяк-көнбатышка таба 1,2 км Тары-Бары күле буенча, 50 м агач-куак массивының төньяк-көнчыгыш чиге буйлап, 250 м агач-куак массивы буйлап, 1,1 км Гнилуха күле буенча уза, алга таба, сазлыкны һәм күлне кисеп үтеп, авыл хужалыгы жирләренә буйлап 450 м көньяк-көнбатышка таба, күлләрне, сазлыкларны һәм агач-куак массивларын кисеп үтеп, 750 м көнбатышка таба бара, аннары көньяк-көнбатышка таба 450 м күлнең көнбатыш яры буенча, 100 м сазлык буенча, 350 м күлнең көнбатыш яры буенча уза, алга таба, сынык сызык ясап, 1,9 км көньякка таба күл буенча Прости елгасына кадәр бара, 3,8 км әлегә елга агымы буенча аска таба уза, аннары «Кама урманчылыгы» Татарстан Республикасы дәүләт бюджет учреждениесенә Чистай участок урманчылыгындагы 42 нче урман кварталының аерымланган кишәрлегенә төньяк-көнчыгыш чиге буйлап 700 м көньяк-көнчыгышка таба, көньяк-көнчыгыш чиге буйлап 150 м көньяк-көнбатышка таба бара, алга таба көньяк-көнчыгышка таба 450 м авыл хужалыгы жирләренә буйлап, 1,2 км урман полосасының көнчыгыш чиге буйлап, Чистай – Булдырь – Чытырчы автомобиль юлына бүлеп бирелгән полосаны һәм яр буендагы агач-куак полосасын кисеп үтеп, 100 м авыл хужалыгы жирләренә буйлап, 2,1 км урман полосасының көнчыгыш чиге буйлап, 400 м авыл хужалыгы жирләренә буйлап уза, аннары 80 нче урман кварталының төньяк-көнбатыш чиге буйлап 700 м көньяк-көнбатышка таба һәм көньяк-көнбатыш чиге буйлап 400 м көньяк-көнчыгышка таба урман полосасына кадәр бара, 800 м урман полосасы буйлап, 100 м

урман полосасының көньяк-көнбатыш чиге буйлап, 250 м авыл хужалыгы жирлэре буйлап, 950 м урман полосасының көньяк-көнбатыш чиге буйлап Булдырь, Чытырчы һәм Кече Талкыш авыл жирлеклэре чиклэре тоташкан урында Кече Талкыш авылыннан 2,2 км төньяк-көнбатышта урнашкан 17 нче тоташу ноктасына кадэр уза.

Булдырь авыл жирлеге чиге Кече Талкыш авыл жирлеге белэн чиктэш жирдэ 17 нче тоташу ноктасыннан алып «Кама урманчылыгы» Татарстан Республикасы дәүлэт бюджет учреждениесенен Чистай участок урманчылыгындагы 81 нче урман кварталының төньяк-көнбатыш чиге буйлап 200 м көньяк-көнбатышка таба, көньяк-көнбатыш чиге буйлап 150 м көньяк-көнчыгышка таба уза, алга таба, урман массивын һәм кибеп баручы инешне кисеп үтеп, 400 м көньяк-көнбатышка таба авыл хужалыгы жирлэре буйлап бара, аннары 950 м кибеп баручы инеш агымы буенча аска таба башка инеш белэн кушылган жиргэ кадэр уза, 200 м әлеге инеш агымы буенча өскэ таба бара, алга таба, агач-куак полосасын кисеп үтеп, 1,1 км көньяк-көнбатышка таба авыл хужалыгы жирлэре буйлап, Булдырь, Кече Талкыш һәм Совхозно-Галактионовский авыл жирлеклэре чиклэре тоташкан урында Кече Талкыш авылыннан 2,1 км төньяк-көнбатышта урнашкан 18 нче тоташу ноктасына кадэр уза.

Булдырь авыл жирлеге чиге Совхозно-Галактионовский авыл жирлеге белэн чиктэш жирдэ 18 нче тоташу ноктасыннан алып, сынык сызык ясап, 2,1 км көнбатышка таба Чистай — Түбән Кама автомобиль юлына бүлеп бирелгән полосаның төньяк чиге буйлап уза, алга таба 1,1 км төньяк-көнчыгышка таба авыл хужалыгы жирлэре буйлап бара, аннары төньяк-көнбатышка таба 300 м агач-куак полосасының төньяк-көнчыгыш чиге буйлап, сынык сызык ясап, 850 м авыл хужалыгы жирлэре буйлап буага кадэр уза, алга таба 100 м төньякка таба буаның уң яры буенча бара, аннары 4,6 км инеш агымы буенча аска таба ул Грязнуха елгасына койган жиргэ кадэр уза, 550 м әлеге елга агымы буенча аска таба аңа инеш койган жиргэ кадэр бара, 5,5 км әлеге инеш агымы буенча өскэ таба уза, алга таба плотинаның төньяк чиге буйлап 50 м көнбатышка таба, көнбатыш чиге буйлап 10 м көньякка таба һәм көньяк чиге буйлап 10 м көнчыгышка таба бара, аннары 150 м көньяк-көнбатышка таба буаның сул яры буйлап уза, алга таба 750 м кибеп баручы инеш агымы буенча өскэ таба аның чишмэ башына кадэр бара, аннары 1,6 км көньяк-көнбатышка таба урман полосасының көньяк-көнчыгыш чиге буйлап Чистай — Түбән Кама автомобиль юлына кадэр уза, 2,5 км көньяк-көнчыгышка таба әлеге автомобиль юлы буйлап

бара, алга таба 400 м көньяк-көнбатышка таба авыл хужалыгы жирләрә буйлап «Кама урманчылыгы» Татарстан Республикасы дәүләт бюджет учреждениесенең Чистай участок урманчылыгындагы 48 нче урман кварталына кадәр уза, 1,1 км әлеге урман кварталының көньяк-көнчыгыш чиге буйлап Булдырь, Совхозно-Галактионовский һәм Яңа Чистай авыл жирлекләре чикләре тоташкан урында Александровка авылыннан 1,9 км көньяк-көнбатышта урнашкан 8 нче тоташу ноктасына кадәр уза.

Булдырь авыл жирлеге чиге Яңа Чистай авыл жирлеге белән чиктәш жирдә 8 нче тоташу ноктасыннан алып «Кама урманчылыгы» Татарстан Республикасы дәүләт бюджет учреждениесенең Чистай участок урманчылыгындагы 48 нче урман кварталының көньяк-көнчыгыш чиге буйлап 100 м көньяк-көнбатышка таба, көньяк-көнбатыш чиге буйлап 100 м төньяк-көнбатышка таба уза, аннары авыл хужалыгы жирләрә буйлап 50 м төньяк-көнбатышка таба, 100 м төньяк-көнчыгышка таба бара, сынык сызык ясап, 200 м 48 нче урман кварталының көнбатыш чиге буйлап уза, алга таба төньяк-көнбатышка таба 350 м авыл хужалыгы жирләрә буйлап, 100 м 48 нче урман кварталының көнбатыш чиге буйлап бара, аннары 100 м көньяк-көнбатышка таба авыл хужалыгы жирләрә буйлап исемсез инеш башына кадәр уза, «Казан – Оренбург» – «Чистай – Түбән Кама» автомобиль юлына бүлеп бирелгән полосаны кисеп үтеп, 3,9 км әлеге инеш агымы буенча аска таба Булдырь, Яңа Чистай авыл жирлекләре һәм «Чистай шәһәре» муниципаль берәмлеге чикләре тоташкан урында Яңа Чистай авылыннан 1,5 км төньяк-көнчыгышта урнашкан 53 нче тоташу ноктасына кадәр уза.

Булдырь авыл жирлеге чиге «Чистай шәһәре» муниципаль берәмлеге белән чиктәш жирдә Булдырь авыл жирлеге, «Чистай шәһәре» муниципаль берәмлеге һәм Балык Бистәсе муниципаль районы чикләре тоташкан урында Змеево авылыннан 3,1 км төньяк-көнбатышта Куйбышев сусаклагычы акваториясендә урнашкан 10 нчы тоташу ноктасыннан алып көньяк-көнчыгышка таба 2,3 км Куйбышев сусаклагычы акваториясе буенча, 150 м авыл хужалыгы жирләрә буйлап «Кама урманчылыгы» Татарстан Республикасы дәүләт бюджет учреждениесенең Чистай участок урманчылыгындагы 46 нчы урман кварталына кадәр уза, 50 м әлеге урман кварталының төньяк-көнчыгыш чиге буйлап бара, аннары, сынык сызык ясап, 300 м көньякка таба 42 нче урман кварталының көнбатыш чиге буйлап уза, алга таба авыл хужалыгы жирләрә буйлап 100 м көньякка таба, 100 м көньяк-көнчыгышка таба, 50 м төньяк-көнчыгышка таба профильле автомобиль юлына кадәр бара, 1,3 км көньяк-көнбатышка таба әлеге автомобиль юлына бүлеп бирелгән полосаның көнбатыш чиге буйлап уза, ан-

нары, Чистай — Булдырь — Чытырчы автомобиль юлына бүлөп бирелгән полосаны кисеп үтеп, 20 м көньяк-көнчыгышка таба бара, алга таба 450 м төньяк-көнчыгышка таба әлеге автомобиль юлына бүлөп бирелгән полосаның көньяк чиге буйлап Зирекле елгасына кадәр уза, 2,5 км аның агымы буенча өскә таба күмәк бакчаларга кадәр бара, аннары күмәк бакчаларның төньяк-көнчыгыш чиге буйлап 100 м төньяк-көнбатышка таба, төньяк чиге буйлап 100 м көнбатышка таба, төньяк-көнбатыш чиге буйлап 300 м көньяк-көнбатышка таба, 50 м авыл хужалыгы жирләре буйлап, 300 м урман массивының төньяк-көнбатыш чиге буйлап, Чистай — Түбән Кама автомобиль юлына бүлөп бирелгән полосаны кисеп үтеп, 50 м авыл хужалыгы жирләре буйлап уза, алга таба 100 м көньяк-көнчыгышка таба әлеге автомобиль юлына бүлөп бирелгән полосаның көньяк-көнбатыш чиге буйлап Зирекле елгасына кадәр бара, 400 м әлеге елга агымы буенча өскә таба аңа инеш койган жиргә кадәр уза, 1,1 км әлеге инеш агымы буенча өскә таба буа буйлап бара, 150 м көньяк-көнчыгышка таба буа буйлап уза, аннары 600 м инеш агымы буенча өскә таба 53 нче тоташу ноктасына кадәр бара.

Булдырь авыл жирлегенә чиге Балык Бистәсе муниципаль районы белән чиктәш жирдә 10 нчы тоташу ноктасыннан алып Чистай муниципаль районы чиге буйлап 11 нче (59 нчы) тоташу ноктасына кадәр уза.

«Чистай муниципаль районы»
муниципаль берәмлегенң
һәм аның составындагы
муниципаль берәмлекләрнең
территорияләре чикләрен билгеләү
һәм аларның статусы турында»
Татарстан Республикасы Законына
7 нче кушымта

**Чистай муниципаль районының
«Югары Кондрата авыл жирлегенә» муниципаль берәмлеге
территориясе чигенң картографик тасвирламасы**

Әлеге картографик тасвирлама «Югары Кондрата авыл жирлегенә» муниципаль берәмлеге территориясе чигенң карта-схемасын («Чистай муниципаль районы» муниципаль берәмлегенң һәм аның составындагы муниципаль берәмлекләрнең территорияләре чикләрен билгеләү һәм аларның статусы турында» Татарстан Республикасы Законына 1 нче кушымта) тасвирлаудан гыйбарәт.

Югары Кондрата авыл жирлеге Түбән Кондрата, Татар Баганалысы һәм Чуаш Ялтаны авыл жирлекләре белән чиктәш.

Югары Кондрата авыл жирлеге чиге Чуаш Ялтаны авыл жирлеге белән чиктәш жирдә Югары Кондрата, Чуаш Ялтаны һәм Татар Баганалысы авыл жирлекләре чикләре тоташкан урында Югары Кондрата авылыннан 1,6 км төньякта урнашкан 47 нче тоташу ноктасыннан алып авыл хужалыгы жирләре буйлап 400 м көнчыгышка таба, 450 м төньяк-көнчыгышка таба, «Чистай – Аксубай – Нурлат» – Түбән Кондрата автомобиль юлына бүлөп бирелгән полосаны кисеп үтеп, 800 м көнчыгышка таба, 1,3 км көньяк-көнчыгышка таба Багана елгасына кадәр уза, 600 м әлеге елга агымы буенча аска таба аңа кибеп баручы инеш койган жиргә кадәр бара, 800 м аның агымы буенча өскә таба уза, алга таба авыл хужалыгы жирләре буйлап, сынык сызык ясап, 850 м көнчыгышка таба, 1,1 км көньяк-көнчыгышка таба бара, 50 м агач-куак полосасының көнбатыш чиге буйлап, 400 м авыл хужалыгы жирләре буйлап Югары Кондрата, Чуаш Ялтаны һәм Түбән Кондрата авыл жирлекләре чикләре тоташкан урында Керәшен Ялтаны авылыннан 800 м көнбатышта урнашкан 49 нчы тоташу ноктасына кадәр уза.

Югары Кондрата авыл жирлеге чиге Түбән Кондрата авыл жирлеге белән чиктәш жирдә 49 нчы тоташу ноктасыннан алып 2,9 км көнбатышка таба авыл хужалыгы жирләре буйлап, сазлыкны кисеп үтеп, Багана елгасына кадәр уза, 450 м әлеге елга агымы буенча аска таба бара, аннары, «Чистай – Аксубай – Нурлат» – Түбән Кондрата автомобиль юлына бүлөп бирелгән полосаны кисеп үтеп, 1,9 км көнбатышка таба авыл хужалыгы жирләре буйлап Югары Кондрата, Түбән Кондрата һәм Татар Баганалысы авыл жирлекләре чикләре тоташкан урында Югары Кондрата авылыннан 1,0 км көньяк-көнбатышта урнашкан 48 нче тоташу ноктасына кадәр уза.

Югары Кондрата авыл жирлеге чиге Татар Баганалысы авыл жирлеге белән чиктәш жирдә 48 нче тоташу ноктасыннан алып «Биләр урманчылыгы» Татарстан Республикасы дәүләт бюджет учреждениесенә Баганалы участок урманчылыгындагы 96 нчы урман кварталының төньяк-көнчыгыш чиге буйлап 700 м төньяк-көнбатышка таба, төньяк чиге буйлап 350 м көньяк-көнбатышка таба һәм 300 м төньяк-көнбатышка таба уза, алга таба 94 нче урман кварталының көнчыгыш чиге буйлап 400 м төньяк-көнбатышка таба һәм 450 м төньяк-көнчыгышка таба бара, аннары, сынык сызык ясап, 1,1 км төньяк-көнбатышка таба 83 нче урман кварталының көнчыгыш чиге буйлап уза, алга таба 50 м төньяк-көнчыгышка таба авыл хужалыгы жирләре буйлап, 83 нче урман кварталының көнчыгыш чиге буйлап

500 м һәм төньяк-көнчыгыш чиге буйлап 50 м төньяк-көнбатышка таба бара, аннары, Урал елгасын кисеп үтеп, авыл хужалыгы жирләре буйлап 150 м төньяк-көнбатышка таба, әлеге елганы кабат кисеп үтеп, 50 м көньяк-көнбатышка таба уза, сынык сызык ясап, 250 м 83 нче урман кварталының төньяк чиге буйлап бара, алга таба 50 м көньякка таба авыл хужалыгы жирләре буйлап уза, аннары, сынык сызык ясап, 500 м көнбатышка таба 83 нче урман кварталының төньяк чиге буйлап бара, алга таба 82 нче урман кварталының төньяк-көнчыгыш чиге буйлап 300 м төньяк-көнбатышка таба, төньяк чиге буйлап 300 м көнбатышка таба һәм 350 м төньяк-көнбатышка таба уза, 100 м 81 нче урман кварталының көнчыгыш чиге буйлап, 100 м авыл хужалыгы жирләре буйлап бара, 400 м 81 нче урман кварталының көнчыгыш чиге буйлап һәм 50 м 80 нче урман кварталының көньяк-көнчыгыш чиге буйлап уза, аннары 650 м төньяк-көнчыгышка таба 80 нче, 72 нче урман кварталларының көньяк-көнчыгыш чиге буйлап, 300 м авыл хужалыгы жирләре буйлап бара, 200 м 72 нче, 73 нче урман кварталларының көньяк-көнчыгыш чиге буйлап уза, алга таба авыл хужалыгы жирләре буйлап 350 м төньяк-көнчыгышка таба, кибең баручы инешне кисеп үтеп, 150 м көньяк-көнчыгышка таба бара, аннары 76 нчы урман кварталының көньяк-көнбатыш чиге буйлап 1,5 км көньяк-көнчыгышка таба һәм көньяк-көнчыгыш чиге буйлап 750 м төньяк-көнчыгышка таба уза, 450 м авыл хужалыгы жирләре буйлап, 200 м 76 нчы урман кварталының көньяк-көнчыгыш чиге буйлап һәм 150 м көнчыгышка таба бара, алга таба көньякка таба 100 м 75 нче урман кварталының көнбатыш чиге буйлап, 350 м авыл хужалыгы жирләре буйлап уза, аннары, кибең баручы инешне кисеп үтеп, көнчыгышка таба 100 м авыл хужалыгы жирләре буйлап, 450 м 75 нче урман кварталының көньяк чиге буйлап 47 нче тоташу ноктасына кадәр бара.

«Чистай муниципаль районы»
муниципаль берәмлегенең
һәм аның составындагы
муниципаль берәмлекләрнең
территорияләре чикләрен билгеләү
һәм аларның статусы турында»
Татарстан Республикасы Законына
8 нче кушымта

**Чистай муниципаль районының
«Данауровка авыл жирлегенә» муниципаль берәмлеге
территориясә чигенәң картографик тасвирламасы**

Әлеге картографик тасвирлама «Данауровка авыл жирлегенә» муниципаль берәмлеге территориясә чигенәң карта-схемасын («Чистай муниципаль районы» муниципаль берәмлегенәң һәм аның составындагы муниципаль берәмлекләрнең территорияләре чикләрен билгеләү һәм аларның статусы турында» Татарстан Республикасы Законына 1 нче кушымта) тасвирлаудан гыйбарәт.

Данауровка авыл жирлегенә «Чистай шәһәренә» муниципаль берәмлеге, Кубас, Чистай авыл жирлекләренә һәм Балык Бистәсә муниципаль районы белән чиктәш.

Данауровка авыл жирлегенә чиге Балык Бистәсә муниципаль районы белән чиктәш жирдә Данауровка, Кубас авыл жирлекләренә һәм Балык Бистәсә муниципаль районы чикләренә тоташкан урында Березовка авылынан 2,9 км төньяк-көнчыгышта Куйбышев сусаклагычы акваториясендә урнашкан 2 нче тоташу ноктасынан алып Чистай муниципаль районы чиге буйлап Данауровка авыл жирлегенә, «Чистай шәһәренә» муниципаль берәмлеге һәм Балык Бистәсә муниципаль районы чикләренә тоташкан урында Галактионово авылынан 1,4 км төньяк-көнчыгышта Куйбышев сусаклагычы акваториясендә урнашкан 3 нче тоташу ноктасына кадәр уза.

Данауровка авыл жирлегенә чиге «Чистай шәһәренә» муниципаль берәмлеге белән чиктәш жирдә Данауровка авыл жирлегенә, «Чистай шәһәренә» муниципаль берәмлеге һәм Чистай авыл жирлегенә чикләренә тоташкан урында Луч поселогынан 900 м көнбатышта урнашкан 4 нче тоташу ноктасынан алып, «Казан – Оренбург» – Чистай автомобиль юлына бүлеп бирелгән полосаны кисеп үтеп, 1,3 км төньякка таба «Луч» совхозына керү юлы автомобиль юлына бүлеп бирелгән полосаның көнчыгыш чиге буйлап уза, алга таба 1,7 км көньяк-көнбатышка таба «Казан – Оренбург» – Чистай автомобиль юлына бүлеп бирелгән полосаның төньяк-көнбатыш чиге буйлап инешкә кадәр бара,

1,1 км аның агымы буенча аска таба уза, аннары, текә ярны кисеп үтеп, авыл хужалыгы жирләре буйлап 200 м көньяк-көнчыгышка таба, 550 м төньяк-көнчыгышка таба инешкә кадәр бара, 2,1 км аның агымы буенча аска таба Куйбышев сусаклагычының яр буе линиясенә кадәр уза, алга таба 1,1 км төньяк-көнбатышка таба Куйбышев сусаклагычының сул яры буйлап бара, аннары 650 м төньяк-көнчыгышка таба Куйбышев сусаклагычы акваториясе буйлап 3 нче тоташу тоташу ноктасына кадәр уза.

Данауровка авыл жирлегеге чиге Чистай авыл жирлегеге белән чиктәш жирдә 4 нче тоташу ноктасыннан алып көнбатышка таба, сынык сызык ясап, «Луч» совхозына керү юлы автомобиль юлына бүлеп бирелгән полосаны кисеп үтеп, 400 м авыл хужалыгы жирләре буйлап, 100 м зиратның көньяк чиге буйлап, сынык сызык ясап, 1,1 км авыл хужалыгы жирләре буйлап кибеп баручы инешкә кадәр уза, 900 м аның агымы буенча өскә таба бара, алга таба көнбатышка таба 150 м авыл хужалыгы жирләре буйлап, 750 м урман полосасының көньяк чиге буйлап уза, аннары авыл хужалыгы жирләре буйлап 100 м көнбатышка таба, инешне һәм аның текә сул ярын кисеп үтеп, 1,0 км төньяк-көнбатышка таба урман полосасына кадәр бара, алга таба, профильле автомобиль юлына бүлеп бирелгән полосаны кисеп үтеп, көньяк-көнбатышка таба 2,6 км урман полосасы буйлап, 100 м урман полосасының көньяк-көнчыгыш чиге буйлап уза, аннары, кибеп баручы инешне кисеп үтеп, көньяк-көнчыгышка таба 500 м Казан – Оренбург автомобиль юлына бүлеп бирелгән полосаның төньяк-көнчыгыш чиге буйлап, 250 м Казан – Оренбург автомобиль юлына бүлеп бирелгән полоса буйлап бара, аны кисеп үтә, алга таба авыл хужалыгы жирләре буйлап 200 м көньяк-көнчыгышка таба, 850 м көньяк-көнбатышка таба уза, аннары 300 м «Кама урманчылыгы» Татарстан Республикасы дәүләт бюджет учреждениесенә Чистай участок урманчылыгындагы 25 нче урман кварталының төньяк-көнбатыш чиге буйлап бара, алга таба авыл хужалыгы жирләре буйлап 500 м көнбатышка таба, чокырны кисеп үтеп, 200 м төньяк-көнбатышка таба инешкә кадәр, Данауровка, Чистай һәм Кубас авыл жирлекләре чикләре тоташкан урында Иске Иванаево авылыннан 2,7 км төньяк-көнчыгышта урнашкан 5 нче тоташу ноктасына кадәр уза.

Данауровка авыл жирлегеге чиге Кубас авыл жирлегеге белән чиктәш жирдә 5 нче тоташу ноктасыннан алып, текә ярны кисеп үтеп, төньяк-көнбатышка таба 200 м авыл хужалыгы жирләре буйлап, 350 м урман полосасының төньяк-көнчыгыш чиге буйлап, Казан – Оренбург автомобиль юлына бүлеп бирелгән полосаны һәм урман полосасын кисеп үтеп, 150 м авыл хужалыгы жирләре буйлап, 400 м урман полосасының көньяк-көнбатыш

чиге буйлап, 50 м авыл хужалыгы жирләрә буйлап, 500 м урман полосасының көньяк-көнбатыш чиге буйлап, 100 м авыл хужалыгы жирләрә буйлап уза, алга таба төньяк-көнчыгышка таба 1,1 км урман полосасының көньяк-көнчыгыш чиге буйлап, 200 м авыл хужалыгы жирләрә буйлап, 900 м «Кама урманчылыгы» Татарстан Республикасы дәүләт бюджет учреждениеһеңең Чистай участка урманчылыгындагы 23 нче урман кварталының төньяк-көнбатыш чиге буйлап бара, аннары 50 м төньяк-көнбатышка таба авыл хужалыгы жирләрә буйлап уза, алга таба 1,2 км төньяк-көнчыгышка таба 22 нче, 20 нче урман кварталларының көньяк-көнчыгыш чиге буйлап бара, аннары төньяк-көнбатышка таба 200 м 20 нче урман кварталының төньяк-көнчыгыш чиге буйлап, 200 м авыл хужалыгы жирләрә буйлап уза, алга таба 300 м төньяк-көнчыгышка таба 20 нче урман кварталының төньяк-көнчыгыш чиге буйлап бара, 18 нче урман кварталының көньяк-көнчыгыш чиге буйлап 200 м һәм, сынык сызык ясап, көнчыгыш һәм төньяк-көнчыгыш чикләре буйлап 900 м төньяк-көнбатышка таба, 50 м авыл хужалыгы жирләрә буйлап һәм 50 м 18 нче урман кварталының көньяк-көнчыгыш чиге буйлап урман полосасына кадәр уза, аннары төньяк-көнчыгышка таба 400 м урман полосасы буйлап, 50 м авыл хужалыгы жирләрә буйлап һәм 50 м төньяк-көнбатышка таба бара, 700 м урман полосасының көнчыгыш чиге буйлап, 200 м авыл хужалыгы жирләрә буйлап 16 нчы урман кварталына кадәр уза, алга таба әлеге урман кварталының көньяк һәм көньяк-көнбатыш чикләре буйлап, сынык сызык ясап, 650 м көнбатышка таба, көнбатыш һәм төньяк-көнбатыш чикләре буйлап, текә ярны кисеп үтеп, 850 м төньяк-көнчыгышка таба бара, аннары төньяк-көнбатышка таба 400 м 15 нче урман кварталының төньяк-көнчыгыш чиге буйлап, 750 м Куйбышев сусаклагычы акваториясе буйлап 2 нче тоташу ноктасына кадәр уза.

«Чистай муниципаль районы»
муниципаль берәмлегенң
һәм аның составындагы
муниципаль берәмлекләрнең
территорияләре чикләрен билгеләү
һәм аларның статусы турында»
Татарстан Республикасы Законына
9 нчы кушымта

**Чистай муниципаль районының «Исләй авыл жирлеге»
муниципаль берәмлеге территориясе чигенң
картографик тасвирламасы**

Әлеге картографик тасвирлама «Исләй авыл жирлеге» муниципаль берәмлеге территориясе чигенң карта-схемасын («Чистай муниципаль районы» муниципаль берәмлегенң һәм аның составындагы муниципаль берәмлекләрнең территорияләре чикләрен билгеләү һәм аларның статусы турында» Татарстан Республикасы Законына 1 нче кушымта) тасвирлаудан гыйбарәт.

Исләй авыл жирлеге Олы Талкыш, Каргалы, Кече Талкыш, Иске Роман авыл жирлекләре һәм Түбән Кама муниципаль районы белән чиктәш.

Исләй авыл жирлеге чиге Олы Талкыш авыл жирлеге белән чиктәш жирдә Исләй, Олы Талкыш авыл жирлекләре һәм Түбән Кама муниципаль районы чикләре тоташкан урында Исләй авылынан 3,2 км көнчыгышта урнашкан 20 нче тоташу ноктасыннан алып 3,5 км Елшанка елгасы агымы буенча аска таба ул Каргалы елгасына койган жиргә кадәр уза, 650 м әлеге елга агымы буенча аска таба бара, аннары 1,0 км көнбатышка таба авыл хужалыгы жирләре буйлап Исләй, Олы Талкыш һәм Кече Талкыш авыл жирлекләре чикләре тоташкан урында Урта Талкыш авылынан 2,3 км көньяк-көнчыгышта урнашкан 19 нчы тоташу ноктасына кадәр уза.

Исләй авыл жирлеге чиге Түбән Кама муниципаль районы белән чиктәш жирдә 20 нче тоташу ноктасыннан алып көньяк-көнбатышка таба Чистай муниципаль районы чиге буйлап Исләй, Каргалы авыл жирлекләре, Түбән Кама һәм Яңа Чишмә муниципаль районнары чикләре тоташкан урында Исләй авылынан 4,9 км көньяк-көнчыгышта урнашкан 21 нче (82 нче) тоташу ноктасына кадәр уза.

Исләй авыл жирлеге чиге Каргалы авыл жирлеге белән чиктәш жирдә 21 нче (82 нче) тоташу ноктасыннан алып авыл хужалыгы жирләре буйлап 2,9 км көньяк-көнбатышка таба, 1,6 км төньяк-көнбатышка таба уза, 250 м урман полосасының

көнъяк-көнбатыш чиге буйлап, 50 м авыл хужалыгы жирләрә буйлап, 400 м урман полосасының көнъяк-көнбатыш чиге буйлап, 50 м авыл хужалыгы жирләрә буйлап, 300 м урман полосасының көнъяк-көнбатыш чиге буйлап, 400 м урман полосасы буйлап, 100 м авыл хужалыгы жирләрә буйлап кибе́п баручы инешкә кадәр бара, 850 м аның агымы буенча аска таба Исләй, Каргалы һәм Иске Роман авыл жирлекләрә чикләрә тоташкан урында Исләй авылыннан 2,1 км көнъяк-көнбатышта Каргалы елгасында урнашкан 22 нче тоташу ноктасына кадәр уза.

Исләй авыл жирлеге чиге Иске Роман авыл жирлеге белән чиктәш жирдә 22 нче тоташу ноктасыннан алып 1,5 км Каргалы елгасы агымы буенча аска таба әлеге елгага инеш койган жиргә кадәр уза, 30 м әлеге инеш агымы буенча өскә таба бара, аннары 1,2 км төньяк-көнбатышка таба авыл хужалыгы жирләрә буйлап Татар Сарсазы – Урта Талкыш автомобиль юлына кадәр уза, 550 м төньяк-көнчыгышка таба әлеге автомобиль юлы буйлап бара, алга таба, юл буендагы урман полосасын кисеп үтеп, төньяк-көнбатышка таба 30 м авыл хужалыгы жирләрә буйлап, 600 м урман полосасының көнъяк-көнбатыш чиге буйлап, 50 м авыл хужалыгы жирләрә буйлап, 250 м урман полосасының көнъяк-көнбатыш чиге буйлап, яр буендагы агач-куак массивын кисеп үтеп, 400 м авыл хужалыгы жирләрә буйлап Артъялга елгасына кадәр, Исләй, Иске Роман һәм Кече Талкыш авыл жирлекләрә чикләрә тоташкан урында Исләй авылыннан 2,1 км көнбатышта урнашкан 23 нче тоташу ноктасына кадәр уза.

Исләй авыл жирлеге чиге Кече Талкыш авыл жирлеге белән чиктәш жирдә 23 нче тоташу ноктасыннан алып 2,5 км Артъялга елгасы агымы буенча аска таба уза, аннары, текә ярны кисеп үтеп, авыл хужалыгы жирләрә буйлап 1,8 км төньяк-көнчыгышка таба, 250 м көнчыгышка таба бара, 1,3 км урман полосасының көнъяк чиге буйлап, Татар Сарсазы – Урта Талкыш автомобиль юлына бүлеп бирелгән полосаны кисеп үтеп, 100 м авыл хужалыгы жирләрә буйлап, 800 м урман полосасының көнъяк чиге буйлап, 350 м авыл хужалыгы жирләрә буйлап, 150 м агач-куак массивы буйлап, 450 м авыл хужалыгы жирләрә буйлап 19 нчы тоташу ноктасына кадәр уза.

«Чистай муниципаль районы»
муниципаль берәмлегенң
һәм аның составындагы
муниципаль берәмлекләрнең
территорияләре чикләрен билгеләү
һәм аларның статусы турында»
Татарстан Республикасы Законына
10 нчы кушымта

**Чистай муниципаль районының «Каргалы авыл жирлеге»
муниципаль берәмлеге территориясе чигенең
картографик тасвирламасы**

Әлеге картографик тасвирлама «Каргалы авыл жирлеге» муниципаль берәмлеге территориясе чигенең карта-схемасын («Чистай муниципаль районы» муниципаль берәмлегенң һәм аның составындагы муниципаль берәмлекләрнең территорияләре чикләрен билгеләү һәм аларның статусы турында» Татарстан Республикасы Законына 1 нче кушымта) тасвирлаудан гыйбарәт.

Каргалы авыл жирлеге Исләй, Иске Роман, Татар Ялтаны, Татар Талкышы авыл жирлекләре һәм Яңа Чишмә муниципаль районы белән чиктәш.

Каргалы авыл жирлеге чиге Исләй авыл жирлеге белән чиктәш жирдә Каргалы, Исләй авыл жирлекләре, Түбән Кама һәм Яңа Чишмә муниципаль районнары чикләре тоташкан урында Исләй авылыннан 4,9 км көньяк-көнчыгышта урнашкан 21 нче (82 нче) тоташу ноктасыннан алып авыл хужалыгы жирләре буйлап 2,9 км көньяк-көнбатышка таба, 1,6 км төньяк-көнбатышка таба уза, 250 м урман полосасының көньяк-көнбатыш чиге буйлап, 50 м авыл хужалыгы жирләре буйлап, 400 м урман полосасының көньяк-көнбатыш чиге буйлап, 50 м авыл хужалыгы жирләре буйлап, 300 м урман полосасының көньяк-көнбатыш чиге буйлап, 400 м урман полосасы буйлап, 100 м авыл хужалыгы жирләре буйлап кибеп баручы инешкә кадәр бара, 850 м аның агымы буенча аска таба Каргалы, Исләй һәм Иске Роман авыл жирлекләре чикләре тоташкан урында Исләй авылыннан 2,1 км көньяк-көнбатышта Каргалы елгасында урнашкан 22 нче тоташу ноктасына кадәр уза.

Каргалы авыл жирлеге чиге Яңа Чишмә муниципаль районы белән чиктәш жирдә 21 нче (82 нче) тоташу ноктасыннан алып Чистай муниципаль районы чиге буйлап Каргалы, Татар Ялтаны авыл жирлекләре һәм Яңа Чишмә муниципаль районы чикләре тоташкан урында Каргалы авылыннан 4,7 км көньяк-көнчыгышта урнашкан 43 нче тоташу ноктасына кадәр уза.

Каргалы авыл жирлеге чиге Татар Ялтаны авыл жирлеге белән чиктәш жирдә 43 нче тоташу ноктасыннан алып төньяк-көнбатышка таба 500 м авыл хужалыгы жирләре буйлап, 200 м «Биләр урманчылыгы» Татарстан Республикасы дәүләт бюджет учреждениесенең Баганалы участок урманчылыгындагы 53 нче урман кварталының төньяк-көнчыгыш чиге буйлап уза, аннары авыл хужалыгы жирләре буйлап 50 м төньяк-көнбатышка таба, 250 м көньяк-көнбатышка таба бара, 650 м 53 нче урман кварталының төньяк-көнбатыш чиге буйлап уза, 100 м авыл хужалыгы жирләре буйлап, 200 м 53 нче урман кварталының төньяк-көнбатыш чиге буйлап бара, алга таба авыл хужалыгы жирләре буйлап 1,4 км көньяк-көнбатышка таба, 2,7 км төньяк-көнбатышка таба, 250 м көньяк-көнбатышка таба 15 нче урман кварталына кадәр уза, әлеге урман кварталының төньяк-көнчыгыш чиге буйлап 400 м төньяк-көнбатышка таба һәм төньяк-көнбатыш чиге буйлап 200 м көньяк-көнбатышка таба, 100 м авыл хужалыгы жирләре буйлап Каргалы, Татар Ялтаны һәм Татар Талкышы авыл жирлекләре чикләре тоташкан урында Михайловка авылыннан 2,7 км көньякта урнашкан 42 нче тоташу ноктасына кадәр бара.

Каргалы авыл жирлеге чиге Татар Талкышы авыл жирлеге белән чиктәш жирдә 42 нче тоташу ноктасыннан алып төньяк-көнбатышка таба 2,2 км урман полосасының көньяк-көнбатыш чиге буйлап, 50 м авыл хужалыгы жирләре буйлап, 100 м урман полосасының көньяк-көнбатыш чиге буйлап уза, алга таба төньяк-көнчыгышка таба 350 м «Биләр урманчылыгы» Татарстан Республикасы дәүләт бюджет учреждениесенең Баганалы участок урманчылыгындагы 7 нче урман кварталының көньяк-көнчыгыш чиге буйлап, 100 м авыл хужалыгы жирләре буйлап, 150 м 7 нче урман кварталының көньяк-көнчыгыш чиге буйлап бара, аннары авыл хужалыгы жирләре буйлап 50 м көнчыгышка таба, 600 м төньяк-көнчыгышка таба уза, 450 м 7 нче, 5 нче урман кварталларының көньяк-көнчыгыш чиге буйлап бара, алга таба төньяк-көнбатышка таба, сынык сызык ясап, 700 м 5 нче урман кварталының көнчыгыш һәм төньяк-көнчыгыш чикләре буйлап Каргалы, Татар Талкышы һәм Иске Роман авыл жирлекләре чикләре тоташкан урында Михайловка авылыннан 1,3 км көнбатышта урнашкан 41 нче тоташу ноктасына кадәр уза.

Каргалы авыл жирлеге чиге Иске Роман авыл жирлеге белән чиктәш жирдә 41 нче тоташу ноктасыннан алып төньяк-көнчыгышка таба 1,1 км авыл хужалыгы жирләре буйлап, 500 м урман полосасының төньяк-көнбатыш чиге буйлап уза, аннары авыл хужалыгы жирләре буйлап 600 м төньяк-көнчыгышка таба, 250 м төньяк-көнбатышка таба, 350 м төньяк-көнчыгышка

таба бара, 300 м 21 нче урман кварталының аерымланган кишәрлекләренең төньяк-көнбатыш чиге буйлап уза, 150 м авыл хужалыгы җирләре буйлап, Казан – Оренбург автомобиль юлын кисеп үтеп, 4,5 км урман полосасының көньяк-көнчыгыш чиге буйлап, 500 м авыл хужалыгы җирләре буйлап Каргалы елгасына кадәр бара, 1,3 км әлеге елга агымы буенча аска таба 22 нче тоташу ноктасына кадәр уза.

«Чистай муниципаль районы»
муниципаль берәмлегенең
һәм аның составындагы
муниципаль берәмлекләренең
территорияләре чикләрен билгеләү
һәм аларның статусы турында»
Татарстан Республикасы Законына
11 нче кушымта

**Чистай муниципаль районының «Кубас авыл җирлеге»
муниципаль берәмлеге территориясе чигенең
картографик тасвирламасы**

Әлеге картографик тасвирлама «Кубас авыл җирлеге» муниципаль берәмлеге территориясе чигенең карта-схемасын («Чистай муниципаль районы» муниципаль берәмлегенең һәм аның составындагы муниципаль берәмлекләренең территорияләре чикләрен билгеләү һәм аларның статусы турында» Татарстан Республикасы Законына 1 нче кушымта) тасвирлаудан гыйбарәт.

Кубас авыл җирлеге Гаделша, Данауровка, Яуширмә, Чистай авыл җирлекләре, Алексеевск һәм Балык Бистәсе муниципаль районнары белән чиктәш.

Кубас авыл җирлеге чиге Балык Бистәсе муниципаль районы белән чиктәш җирдә Кубас авыл җирлеге, Балык Бистәсе һәм Алексеевск муниципаль районнары чикләре тоташкан урында Кубас авылынан 5,8 км төньяк-көнбатышта Куйбышев сусаклагычы акваториясендә урнашкан 1 нче (58 нче) тоташу ноктасынан алып Чистай муниципаль районы чиге буйлап Кубас, Данауровка авыл җирлекләре һәм Балык Бистәсе муниципаль районы чикләре тоташкан урында Березовка авылынан 2,9 км төньяк-көнчыгышта Куйбышев сусаклагычы акваториясендә урнашкан 2 нче тоташу ноктасына кадәр уза.

Кубас авыл җирлеге чиге Данауровка авыл җирлеге белән чиктәш җирдә Кубас, Данауровка һәм Чистай авыл җирлекләре чикләре тоташкан урында Иске Иванаево авылынан 2,7 км төньяк-көнчыгышта урнашкан 5 нче тоташу ноктасынан алып,

текә ярны кисеп үтеп, төньяк-көнбатышка таба 200 м авыл хужалыгы жирләре буйлап, 350 м урман полосасының төньяк-көнчыгыш чиге буйлап, Казан – Оренбург автомобиль юлына бүлеп бирелгән полосаны һәм урман полосасын кисеп үтеп, 150 м авыл хужалыгы жирләре буйлап, 400 м урман полосасының көньяк-көнбатыш чиге буйлап, 50 м авыл хужалыгы жирләре буйлап, 500 м урман полосасының көньяк-көнбатыш чиге буйлап, 100 м авыл хужалыгы жирләре буйлап уза, алга таба төньяк-көнчыгышка таба 1,1 км урман полосасының көньяк-көнчыгыш чиге буйлап, 200 м авыл хужалыгы жирләре буйлап, 900 м «Кама урманчылыгы» Татарстан Республикасы дәүләт бюджет учреждениесеңең Чистай участок урманчылыгындагы 23 нче урман кварталының төньяк-көнбатыш чиге буйлап бара, аннары 50 м төньяк-көнбатышка таба авыл хужалыгы жирләре буйлап уза, алга таба 1,2 км төньяк-көнчыгышка таба 22 нче, 20 нче урман кварталларының көньяк-көнчыгыш чиге буйлап бара, аннары төньяк-көнбатышка таба 200 м 20 нче урман кварталының төньяк-көнчыгыш чиге буйлап, 200 м авыл хужалыгы жирләре буйлап уза, алга таба 300 м төньяк-көнчыгышка таба 20 нче урман кварталының төньяк-көнчыгыш чиге буйлап бара, 18 нче урман кварталының көньяк-көнчыгыш чиге буйлап 200 м һәм, сынык сызык ясап, көнчыгыш һәм төньяк-көнчыгыш чикләре буйлап 900 м төньяк-көнбатышка таба, 50 м авыл хужалыгы жирләре буйлап һәм 50 м 18 нче урман кварталының көньяк-көнчыгыш чиге буйлап урман полосасына кадәр уза, аннары төньяк-көнчыгышка таба 400 м урман полосасы буйлап, 50 м авыл хужалыгы жирләре буйлап һәм 50 м төньяк-көнбатышка таба бара, 700 м урман полосасының көнчыгыш чиге буйлап, 200 м авыл хужалыгы жирләре буйлап 16 нчы урман кварталына кадәр уза, алга таба әлеге урман кварталының көньяк һәм көньяк-көнбатыш чикләре буйлап, сынык сызык ясап, 650 м көнбатышка таба, көнбатыш һәм төньяк-көнбатыш чикләре буйлап, текә ярны кисеп үтеп, 850 м төньяк-көнчыгышка таба бара, аннары төньяк-көнбатышка таба 400 м 15 нче урман кварталының төньяк-көнчыгыш чиге буйлап, 750 м Куйбышев сусакалагычы акваториясе буйлап 2 нче тоташу ноктасына кадәр уза.

Кубас авыл жирлеге чиге Чистай авыл жирлеге белән чиктәш жирдә 5 нче тоташу ноктасыннан алып 350 м инеш агымы буенча аска таба уза, алга таба, текә ярны кисеп үтеп, көньяк-көнчыгышка таба 300 м авыл хужалыгы жирләре буйлап 150 м урман массивы буйлап, 150 м чокырның көньяк-көнбатыш чиге буйлап, 450 м авыл хужалыгы жирләре буйлап, 100 м урман полосасы буйлап, 100 м авыл хужалыгы жирләре буйлап, 150 м урман полосасы буйлап, 50 м авыл хужалыгы жирләре буйлап,

150 м урман полосасы буйлап, 350 м урман полосасының төньяк-көнчыгыш чиге буйлап, 150 м урман полосасының көньяк-көнбатыш чиге буйлап, 50 м авыл хужалыгы жирләрә буйлап, 50 м урман полосасының көньяк-көнбатыш чиге буйлап, 450 м авыл хужалыгы жирләрә буйлап, 350 м чокыр буенча, текә ярны кисеп үтеп, 150 м авыл хужалыгы жирләрә буйлап буага кадәр бара, 800 м төньяк-көнбатышка таба буа буенча уза, аннары 2,6 км Зур Бахта елгасы агымы буенча аска таба бара, алга таба, текә ярны кисеп үтеп, көньякка таба 200 м авыл хужалыгы жирләрә буйлап, 1,0 км урман полосасының көнчыгыш чиге буйлап, 100 м авыл хужалыгы жирләрә буйлап, 150 м урман полосасы буйлап, 1,9 км авыл хужалыгы жирләрә буйлап, 2,2 км урман полосасының көнбатыш чиге буйлап Кубас, Чистай һәм Гаделша авыл жирлекләрә чикләрә тоташкан урында Яуширмә авылыннан 3,9 км төньяк-көнчыгышта урнашкан 30 нчы тоташу ноктасына кадәр бара.

Кубас авыл жирлегә чиге Гаделша авыл жирлегә белән чиктәш жирдә Кубас, Гаделша һәм Яуширмә авыл жирлекләрә чикләрә тоташкан урында Яуширмә авылыннан 3,0 км төньяк-көнчыгышта урнашкан 31 нче тоташу ноктасыннан алып 950 м төньяк-көнчыгышка таба авыл хужалыгы жирләрә буйлап 30 нчы тоташу ноктасына кадәр уза.

Кубас авыл жирлегә чиге Яуширмә авыл жирлегә белән чиктәш жирдә 31 нче тоташу ноктасыннан алып 300 м кибең баручы инеш агымы буенча аска таба буага кадәр уза, алга таба 650 м төньяк-көнбатышка таба буа буенча бара, «Казан — Оренбург» — Яуширмә автомобиль юлына бүлеп бирелгән полосаны кисеп үтеп, 2,7 км инеш агымы буенча аска таба ул Кече Бахта елгасына койган жиргә кадәр уза, 1,2 км әлегә елга агымы буенча аска таба буага кадәр бара, сынык сызык ясап, 1,9 км көньякка таба буа буенча Кубас, Яуширмә авыл жирлекләрә һәм Алексеевск муниципаль районы чикләрә тоташкан урында Иске Иванаево авылыннан 3,1 км көньяк-көнбатышта урнашкан 32 нче тоташу ноктасына кадәр бара.

Кубас авыл жирлегә чиге Алексеевск муниципаль районы белән чиктәш жирдә 32 нче тоташу ноктасыннан алып Чистай муниципаль районы чиге буйлап 1 нче (58 нче) тоташу ноктасына кадәр уза.

«Чистай муниципаль районы»
муниципаль берәмлегенең
һәм аның составындагы
муниципаль берәмлекләрнең
территорияләре чикләрен билгеләү
һәм аларның статусы турында»
Татарстан Республикасы Законына
12 нче кушымта

**Чистай муниципаль районының «Яуширмә авыл жирлегенә»
муниципаль берәмлеге территориясенең
картографик тасвирламасы**

Әлеге картографик тасвирлама «Яуширмә авыл жирлегенә» муниципаль берәмлеге территориясенең карта-схемасын («Чистай муниципаль районы» муниципаль берәмлегенең һәм аның составындагы муниципаль берәмлекләрнең территорияләре чикләрен билгеләү һәм аларның статусы турында» Татарстан Республикасы Законына 1 нче кушымта) тасвирлаудан гыйбарәт.

Яуширмә авыл жирлегенә Гаделша, Кубас авыл жирлекләре һәм Алексеевск муниципаль районы белән чиктәш.

Яуширмә авыл жирлегенә чиге Кубас авыл жирлегенә белән чиктәш жирдә Кубас, Яуширмә һәм Гаделша авыл жирлекләре чикләре тоташкан урында Яуширмә авылынан 3,0 км төньяк-көнчыгышта урнашкан 31 нче тоташу ноктасыннан алып 300 м кибеп баручы инеш агымы буенча аска таба буага кадәр уза, алга таба 650 м төньяк-көнбатышка таба буа буенча бара, «Казан – Оренбург» – Яуширмә автомобиль юлына бүлөп бирелгән полосаны кисеп үтеп, 2,7 км инеш агымы буенча аска таба ул Кече Бахта елгасына койган жиргә кадәр уза, 1,2 км әлеге елга агымы буенча аска таба буага кадәр бара, сынык сызык ясап, 1,9 км төньякка таба буа буенча Яуширмә, Кубас авыл жирлекләре һәм Алексеевск муниципаль районы чикләре тоташкан урында Иске Иванаево авылынан 3,1 км көньяк-көнбатышта урнашкан 32 нче тоташу ноктасына кадәр бара.

Яуширмә авыл жирлегенә чиге Гаделша авыл жирлегенә белән чиктәш жирдә Яуширмә, Гаделша авыл жирлекләре һәм Алексеевск муниципаль районы чикләре тоташкан урында Чиүле Шонталы авылынан 3,8 км төньяк-көнбатышта урнашкан 33 нче тоташу ноктасыннан алып көньяк-көнчыгышка таба 400 м авыл хужалыгы жирләре буйлап, 2,0 км урман полосасының көньяк чиге буйлап уза, алга таба авыл хужалыгы жирләре буйлап 750 м көнчыгышка таба, 350 м төньяк-көнчыгышка таба бара, 150 м урман полосасының көньяк-көнчыгыш чиге буйлап,

50 м авыл хужалыгы жирләрә буйлап «Биләр урманчылыгы» Татарстан Республикасы дәүләт бюджет учреждениесенең Баганалы участок урманчылыгындагы 57 нче урман кварталының көньяк чигенә кадәр уза, аннары төньяк-көнбатышка таба 100 м әлеге урман кварталының көньяк-көнбатыш чиге буйлап, 100 м авыл хужалыгы жирләрә буйлап, 300 м 57 нче урман кварталының көньяк-көнбатыш чиге буйлап бара, алга таба, сынык сызык ясап, 100 м төньяк-көнчыгышка таба авыл хужалыгы жирләрә буйлап уза, аннары 57 нче урман кварталының төньяк-көнбатыш чиге буйлап 100 м көнчыгышка таба, 200 м төньяк-көнбатышка таба, төньяк чиге буйлап 250 м көнчыгышка таба бара, алга таба 150 м көньякка таба авыл хужалыгы жирләрә буйлап уза, аннары 350 м төньяк-көнчыгышка таба 57 нче урман кварталының төньяк чиге буйлап бара, алга таба төньяк-көнбатышка таба 350 м урман полосасының төньяк-көнчыгыш чиге буйлап, 200 м авыл хужалыгы жирләрә буйлап уза, аннары 800 м төньякка таба урман полосасының көнчыгыш чиге буйлап бара, алга таба төньяк-көнчыгышка таба 3,6 км авыл хужалыгы жирләрә буйлап, 650 м урман полосасының көнчыгыш чиге буйлап уза, аннары 800 м төньякка таба агач-куак полосасының көнчыгыш чиге буйлап бара, алга таба төньяк-көнбатышка таба 550 м урман полосасының төньяк-көнчыгыш чиге буйлап, 400 м авыл хужалыгы жирләрә буйлап уза, аннары төньякка таба 100 м сазлыкның көнчыгыш чиге буйлап, 100 м авыл хужалыгы жирләрә буйлап, 100 м сазлыкның көнчыгыш чиге буйлап кибең баручы инешкә кадәр бара, 600 м аның агымы буенча аска таба 31 нче тоташу ноктасына кадәр уза.

Яуширмә авыл жирлеге чиге Алексеевск муниципаль районы белән чиктәш жирдә 33 нче тоташу ноктасыннан алып Чистай муниципаль районы чиге буйлап 32 нче тоташу ноктасына кадәр уза.

«Чистай муниципаль районы»
муниципаль берәмлегенең
һәм аның составындагы
муниципаль берәмлекләрнең
территорияләре чикләрен билгеләү
һәм аларның статусы турында»
Татарстан Республикасы Законына
13 нче кушымта

**Чистай муниципаль районының «Кече Талкыш авыл җирлеге»
муниципаль берәмлеге территориясә чигенең
картографик тасвирламасы**

Әлеге картографик тасвирлама «Кече Талкыш авыл җирлеге» муниципаль берәмлеге территориясә чигенең карта-схемасын («Чистай муниципаль районы» муниципаль берәмлегенең һәм аның составындагы муниципаль берәмлекләрнең территорияләре чикләрен билгеләү һәм аларның статусы турында» Татарстан Республикасы Законына 1 нче кушымта) тасвирлаудан гыйбарәт.

Кече Талкыш авыл җирлеге Олы Талкыш, Булдырь, Исләй, Совхозно-Галактионовский, Иске Роман һәм Чытырчы авыл җирлекләре белән чиктәш.

Кече Талкыш авыл җирлеге чиге Чытырчы авыл җирлеге белән чиктәш җирдә Кече Талкыш, Чытырчы һәм Булдырь авыл җирлекләре чикләре тоташкан урында Кече Талкыш авылынан 2,2 км төньяк-көнбатышта урнашкан 17 нче тоташу ноктасыннан алып төньяк-көнчыгышка таба, сынык сызык ясап, «Кама урманчылыгы» Татарстан Республикасы дәүләт бюджет учреждениесенең Чистай участок урманчылыгындагы 81 нче урман кварталының төньяк-көнбатыш чиге буйлап 950 м, төньяк чиге буйлап 100 м көнчыгышка таба һәм төньяк-көнчыгыш чиге буйлап 50 м көньяк-көнчыгышка таба уза, алга таба төньяк-көнчыгышка таба 800 м урман полосасының көньяк-көнчыгыш чиге буйлап, 200 м авыл хужалыгы җирләре буйлап, 600 м урман полосасының көньяк-көнчыгыш чиге буйлап, 950 м авыл хужалыгы җирләре буйлап кибеп баручы инешкә кадәр бара, 1,0 км аның агымы буенча аска таба кибеп баручы башка инеш белән кушылган җиргә кадәр уза, 850 м исемсез инеш агымы буенча аска таба чираттагы инеш белән кушылган җиргә кадәр бара, 2,4 км әлеге инеш агымы буенча өскә таба уза, аннары көньяк-көнбатышка таба 50 м авыл хужалыгы җирләре буйлап, 300 м урман полосасының көньяк-көнчыгыш чиге буйлап, 50 м авыл хужалыгы җирләре буйлап һәм, урман массивын кисеп

үтеп, 1,0 км көньяк-көнчыгышка таба Кече Талкыш, Чытырчы һәм Олы Талкыш авыл жирлекләре чикләре тоташкан урында Рус Сарсазы авылыннан 3,3 км көньяк-көнбатышта урнашкан 16 нчы тоташу ноктасына кадәр уза.

Кече Талкыш авыл жирлеге чиге Олы Талкыш авыл жирлеге белән чиктәш жирдә Кече Талкыш, Олы Талкыш һәм Исләй авыл жирлекләре чикләре тоташкан урында Урта Талкыш авылыннан 2,3 км көньяк-көнчыгышта урнашкан 19 нчы тоташу ноктасыннан алып төньякка таба 250 м авыл хужалыгы жирләре буйлап, 1,5 км урман полосасының көнчыгыш чиге буйлап, Чистай – Түбән Кама автомобиль юлына бүлөп бирелгән полосаны, Талкыш елгасын һәм кибеп баручы инешне кисеп үтеп, 2,8 км авыл хужалыгы жирләре буйлап, сынык сызык ясап, 150 м урман полосасы буйлап уза, аннары 550 м төньяк-көнчыгышка таба урман массивының көньяк-көнчыгыш чиге буйлап бара, алга таба 300 м төньякка таба «Кама урманчылыгы» Татарстан Республикасы дәүләт бюджет учреждениесенең Чистай участок урманчылыгындагы 86 нчы урман кварталының көнбатыш чиге буйлап уза, аннары 200 м төньяк-көнбатышка таба 84 нче урман кварталының көньяк-көнбатыш чиге буйлап бара, алга таба 83 нче урман кварталының көньяк-көнчыгыш һәм көньяк чикләре буйлап 650 м көньяк-көнбатышка таба, көньяк-көнбатыш һәм көнбатыш чикләре буйлап 650 м төньяк-көнбатышка таба 16 нчы тоташу ноктасына кадәр уза.

Кече Талкыш авыл жирлеге чиге Исләй авыл жирлеге белән чиктәш жирдә Кече Талкыш, Исләй һәм Иске Роман авыл жирлекләре чикләре тоташкан урында Исләй авылыннан 2,1 км көнбатышта Артъялга елгасында урнашкан 23 нче тоташу ноктасыннан алып 2,5 км Артъялга елгасы агымы буенча аска таба уза, аннары, текә ярны кисеп үтеп, авыл хужалыгы жирләре буйлап 1,8 км төньяк-көнчыгышка таба, 250 м көнчыгышка таба бара, 1,3 км урман полосасының көньяк чиге буйлап, Татар Сарсазы – Урта Талкыш автомобиль юлына бүлөп бирелгән полосаны кисеп үтеп, 100 м авыл хужалыгы жирләре буйлап, 800 м урман полосасының көньяк чиге буйлап, 350 м авыл хужалыгы жирләре буйлап, 150 м агач-куак массивы буйлап, 450 м авыл хужалыгы жирләре буйлап 19 нчы тоташу ноктасына кадәр уза.

Кече Талкыш авыл жирлеге чиге Иске Роман авыл жирлеге белән чиктәш жирдә 23 нче тоташу ноктасыннан алып 500 м Артъялга елгасы агымы буенча өскә таба аңа кибеп баручы инеш койган жиргә кадәр уза, 600 м әлеге инеш агымы буенча өскә таба бара, аннары 550 м төньяк-көнбатышка таба авыл хужалыгы жирләре буйлап Кече Талкыш, Иске Роман һәм Совхозно-Галактионовский авыл жирлекләре чикләре тоташкан

урында Ислэй авылыннан 3,2 км төньяк-көнбатышта урнашкан 24 нче тоташу ноктасына кадәр уза.

Кече Талкыш авыл жирлеген чиге Совхозно-Галактионовский авыл жирлеген белән чиктәш жирдә 24 нче тоташу ноктасыннан алып төньяк-көнбатышка таба 650 м авыл хужалыгы жирләре буйлап, 450 м урман полосасының көнбатыш чиге буйлап, 250 м авыл хужалыгы жирләре буйлап, 350 м агач-куак полосасының көнбатыш чиге буйлап, 50 м авыл хужалыгы жирләре буйлап, 300 м агач-куак полосасының көнбатыш чиге буйлап, 450 м агач-куак полосасы буйлап, 150 м агач-куак полосасының көнчыгыш чиге буйлап уза, алга таба 550 м көнбатышка таба авыл хужалыгы жирләре буйлап кибеп баручы инешкә кадәр бара, 2,3 км әлеген инеш агымы буенча аска таба Талкыш елгасына койган жиргә кадәр уза, 450 м әлеген елга агымы буенча аска таба аңа кибеп баручы инеш койган жиргә кадәр бара, 1,1 км аның агымы буенча өскә таба уза, аннары, Чистай – Түбән Кама автомобиль юлына бүлеп бирелгән полосаны кисеп үтеп, 150 м төньяк-көнчыгышка таба авыл хужалыгы жирләре буйлап Кече Талкыш, Совхозно-Галактионовский һәм Булдырь авыл жирлекләре чикләре тоташкан урында Кече Талкыш авылыннан 2,1 км төньяк-көнбатышта урнашкан 18 нче тоташу ноктасына кадәр уза.

Кече Талкыш авыл жирлеген чиге Булдырь авыл жирлеген белән чиктәш жирдә 17 нче тоташу ноктасыннан алып «Кама урманчылыгы» Татарстан Республикасы дәүләт бюджет учреждениесенең Чистай участка урманчылыгындагы 81 нче урман кварталының төньяк-көнбатыш чиге буйлап 200 м көньяк-көнбатышка таба, көньяк-көнбатыш чиге буйлап 150 м көньяк-көнчыгышка таба уза, алга таба, урман массивын һәм кибеп баручы инешне кисеп үтеп, 400 м көньяк-көнбатышка таба авыл хужалыгы жирләре буйлап бара, аннары 950 м кибеп баручы инеш агымы буенча аска таба башка инеш белән кушылган жиргә кадәр уза, 200 м әлеген инеш агымы буенча өскә таба бара, алга таба, агач-куак полосасын кисеп үтеп, 1,1 км көньяк-көнбатышка таба авыл хужалыгы жирләре буйлап 18 нче тоташу ноктасына кадәр уза.

«Чистай муниципаль районы»
муниципаль берәмлегенң
һәм аның составындагы
муниципаль берәмлекләрнең
территорияләре чикләрен билгеләү
һәм аларның статусы турында»
Татарстан Республикасы Законына
14 нче кушымта

**Чистай муниципаль районының
«Мөслим авыл жирлегенә» муниципаль берәмлегенә
территориясенең чигенең картографик тасвирламасы**

Әлегә картографик тасвирлама «Мөслим авыл жирлегенә» муниципаль берәмлегенә территориясенең чигенең карта-схемасын («Чистай муниципаль районы» муниципаль берәмлегенң һәм аның составындагы муниципаль берәмлекләрнең территорияләре чикләрен билгеләү һәм аларның статусы турында» Татарстан Республикасы Законына 1 нче кушымта) тасвирлаудан гыйбарәт.

Мөслим авыл жирлегенә Гаделша, Нарат-Елга, Татар Баганалысы, Татар Талкышы һәм Чуаш Ялтаны авыл жирлекләренә белән чиктәш.

Мөслим авыл жирлегенә чигенә Татар Талкышы авыл жирлегенә белән чиктәш жирдә Мөслим, Татар Талкышы һәм Нарат-Елга авыл жирлекләренә чикләренә тоташкан урында Мөслим авылынан 2,7 км төньяк-көнчыгышта урнашкан 37 нче тоташу ноктасынан алып 700 м көньяк-көнбатышка таба Чистай – Аксубай – Нурлат автомобиль юлына бүлгән бирелгән полосаның көнчыгыш чигенә буйлап уза, алга таба, кибер баручы инешне кисеп үтеп, көньяк-көнчыгышка таба 5,8 км авыл хужалыгы жирләренә буйлап, 1,1 км урман полосасының көньяк-көнбатыш чигенә буйлап, 950 м авыл хужалыгы жирләренә буйлап Мөслим, Татар Талкышы һәм Чуаш Ялтаны авыл жирлекләренә чикләренә тоташкан урында Яңа Урал авылынан 3,5 км көньяк-көнчыгышта урнашкан 38 нче тоташу ноктасына кадәр бара.

Мөслим авыл жирлегенә чигенә Чуаш Ялтаны авыл жирлегенә белән чиктәш жирдә 38 нче тоташу ноктасынан алып 700 м көньяк-көнбатышка таба авыл хужалыгы жирләренә буйлап уза, алга таба «Биләр урманчылыгы» Татарстан Республикасы дәүләт бюджет учреждениесенә Баганалы участок урманчылыгындагы 9 нчы урман кварталының төньяк-көнбатыш чигенә буйлап 100 м көньяк-көнбатышка таба һәм 100 м төньяк-көнбатышка таба бара, аннары көньяк-көнбатышка таба, сынык сызык ясап, 100 м авыл хужалыгы жирләренә буйлап, 450 м 9 нчы ур-

ман кварталының төньяк-көнбатыш чиге буйлап уза, алга таба авыл хужалыгы жирләре буйлап 100 м төньяк-көнбатышка таба, 800 м көньяк-көнбатышка таба бара, алга таба 1,4 км көньяк-көнчыгышка таба 28 нче урман кварталының төньяк-көнчыгыш чиге буйлап уза, аннары, сынык сызык ясап, 1,0 км көнбатышка таба 28 нче урман кварталының көньяк чиге буйлап бара, алга таба көньяк-көнбатышка таба 30 м 35 нче урман кварталының төньяк-көнчыгыш чиге буйлап, 100 м авыл хужалыгы жирләре буйлап уза, аннары 35 нче урман кварталының төньяк-көнчыгыш чиге буйлап 100 м көньяк-көнбатышка таба, 700 м көньяк-көнчыгышка таба һәм 200 м төньяк-көнчыгышка таба бара, алга таба авыл хужалыгы жирләре буйлап 100 м төньяк-көнчыгышка таба, 300 м көньяк-көнчыгышка таба, 50 м көньякка таба уза, аннары көньяк-көнбатышка таба 300 м 36 нчы урман кварталының көнчыгыш чиге буйлап, 150 м авыл хужалыгы жирләре буйлап, сынык сызык ясап, 350 м 36 нчы урман кварталының көнчыгыш чиге буйлап бара, алга таба көньяк-көнчыгышка таба 100 м урман утыртмаларының көнбатыш чиге буйлап, 150 м урман массивының көнбатыш чиге буйлап, сынык сызык ясап, 200 м 36 нчы урман кварталының көнчыгыш чиге буйлап, 100 м авыл хужалыгы жирләре буйлап уза, аннары көньякка таба 300 м 36 нчы урман кварталының көнчыгыш чиге буйлап, 100 м авыл хужалыгы жирләре буйлап бара, алга таба 36 нчы урман кварталының көньяк чиге буйлап 750 м төньяк-көнбатышка таба һәм 850 м көньяк-көнбатышка таба уза, аннары 250 м төньяк-көнбатышка таба 36 нчы урман кварталының көньяк-көнбатыш чиге буйлап Мөслим, Чуаш Ялтаны һәм Татар Баганалысы авыл жирлекләре чикләре тоташкан урында Чулпан авылынан 1,2 км көньяк-көнчыгышта урнашкан 46 нчы тоташу ноктасына кадәр бара.

Мөслим авыл жирлеген чиге Татар Баганалысы авыл жирлеген белән чиктәш жирдә 46 нчы тоташу ноктасынан алып «Биләр урманчылыгы» Татарстан Республикасы дәүләт бюджет учреждениесенен Баганалы участок урманчылыгындагы 36 нчы урман кварталының көньяк-көнбатыш чиге буйлап 250 м төньяк-көнбатышка таба, 550 м төньяк-көнчыгышка таба һәм төньяк-көнбатыш чиге буйлап 250 м төньяк-көнбатышка таба уза, алга таба авыл хужалыгы жирләре буйлап 400 м көньяк-көнчыгышка таба, сынык сызык ясап, 300 м төньяк-көнбатышка таба бара, аннары 300 м төньяк-көнчыгышка таба 35 нче урман кварталының көнбатыш чиге буйлап уза, алга таба авыл хужалыгы жирләре буйлап 150 м төньяк-көнбатышка таба, 200 м төньяк-көнчыгышка таба бара, 200 м 35 нче урман кварталының төньяк-көнбатыш чиге буйлап уза, аннары авыл хужалыгы жирләре буйлап 50 м

төньяк-көнчыгышка таба, 150 м төньяк-көнбатышка таба бара, 20 м 35 нче урман кварталының төньяк-көнбатыш чиге буйлап уза, алга таба 1,2 км көньяк-көнбатышка таба 34 нче, 40 нчы урман кварталларының көньяк-көнчыгыш чиге буйлап бара, аннары 600 м төньяк-көнбатышка таба 40 нчы урман кварталының көньяк-көнбатыш чиге буйлап уза, алга таба, сынык сызык ясап, 1,4 км төньяк-көнбатышка таба авыл хужалыгы жирләрә буйлап бара, аннары 33 нче урман кварталының көньяк чиге буйлап 400 м төньяк-көнчыгышка таба, 350 м төньяк-көнбатышка таба, 100 м көньяк-көнбатышка таба уза, 150 м авыл хужалыгы жирләрә буйлап, 200 м 33 нче урман кварталының көньяк чиге буйлап бара, алга таба 150 м көнбатышка таба авыл хужалыгы жирләрә буйлап уза, аннары 600 м көньяк-көнбатышка таба 33 нче, 32 нче урман кварталларының көньяк чиге буйлап бара, алга таба 300 м төньяк-көнбатышка таба 32 нче урман кварталының көньяк-көнбатыш чиге буйлап уза, аннары көньяк-көнбатышка таба 250 м авыл хужалыгы жирләрә буйлап, 300 м 32 нче урман кварталының көньяк-көнбатыш чиге буйлап, 100 м авыл хужалыгы жирләрә буйлап бара, алга таба төньяк-көнбатышка таба 200 м 32 нче урман кварталының көньяк-көнбатыш чиге буйлап, 200 м авыл хужалыгы жирләрә буйлап һәм 150 м 32 нче урман кварталының көньяк-көнбатыш чиге буйлап уза, аннары 31 нче урман кварталының көньяк-көнчыгыш чиге буйлап 50 м төньякка таба, 250 м көнбатышка таба, 100 м көньяк-көнчыгышка таба бара, алга таба авыл хужалыгы жирләрә буйлап 550 м көньяк-көнчыгышка таба, 150 м көньяк-көнбатышка таба уза, аннары 450 м көньяк-көнчыгышка таба 39 нчы урман кварталының көнчыгыш чиге буйлап бара, алга таба авыл хужалыгы жирләрә буйлап 150 м көньяк-көнбатышка таба һәм, сынык сызык ясап, 700 м төньяк-көнбатышта уза, аннары 450 м төньякка таба 39 нчы урман кварталының көньяк-көнбатыш чиге буйлап бара, алга таба авыл хужалыгы жирләрә буйлап 150 м төньяк-көнчыгышка таба һәм 250 м төньяк-көнбатышка таба уза, 39 нчы урман кварталының көньяк-көнбатыш чиге буйлап 200 м һәм көнбатыш чиге буйлап 350 м төньяк-көнчыгышка таба бара, алга таба төньяк-көнбатышка таба 1,0 км урман полосасының көньяк-көнбатыш чиге буйлап, Чистай – Аксубай – Нурлат автомобиль юлына бүлеп бирелгән полосаны кисеп үтеп, 50 м авыл хужалыгы жирләрә буйлап, 1,0 км урман полосасының көньяк-көнбатыш чиге буйлап, Мөслим – Биләр автомобиль юлына бүлеп бирелгән полосаны һәм кибең баручы инешне кисеп үтеп, 750 м авыл хужалыгы жирләрә буйлап, 900 м агач-куак полосасының көньяк-көнбатыш чиге буйлап, инешне кисеп үтеп, 500 м авыл хужалыгы жирләрә буйлап, 250 м

урман полосасының көньяк-көнбатыш чиге буйлап, 500 м урман полосасы буйлап, 1,1 км урман полосасының көньяк-көнбатыш чиге буйлап, 100 м урман полосасы буйлап, сазлыкны кисеп үтеп, 600 м авыл хужалыгы жирлэре буйлап Мөслим, Татар Баганалысы һәм Гаделша авыл жирлеклэре чиклэре тоташкан урында Татар Гаделшасы авылыннан 1,6 км төньяк-көнчыгышта урнашкан 35 нче тоташу ноктасына кадэр бара.

Мөслим авыл жирлеге чиге Гаделша авыл жирлеге белэн чиктэш жирдэ Мөслим, Гаделша һәм Нарат-Елга авыл жирлеклэре чиклэре тоташкан урында Дүртөйле авылыннан 1,4 км төньяк-көнчыгышта урнашкан 36 нчы тоташу ноктасыннан алып, «Чистай — Аксубай — Нурлат» — Татар Гаделшасы — Чируле Шонталы автомобиль юлын кисеп үтеп, 3,5 км Зур Бахта елгасы агымы буенча өскэ таба буага кадэр уза, сынык сызык ясап, 2,8 км көньяк-көнбатышка таба буа буенча 35 нче тоташу ноктасына кадэр уза.

Мөслим авыл жирлеге чиге Нарат-Елга авыл жирлеге белэн чиктэш жирдэ 36 нчы тоташу ноктасыннан алып 1,4 км кибеп баручы инеш агымы буенча өскэ таба уза, алга таба 900 м көньяк-көнчыгышка таба авыл хужалыгы жирлэре буйлап бара, аннары көнчыгышка таба 50 м карьер буенча, 350 м авыл хужалыгы жирлэре буйлап, 150 м урман полосасының көньяк чиге буйлап, Чистай — Аксубай — Нурлат автомобиль юлына бүлеп бирелгән полосаны кисеп үтеп, 3,0 км авыл хужалыгы жирлэре буйлап 37 нче тоташу ноктасына кадэр уза.

«Чистай муниципаль районы»
муниципаль берәмлегенең
һәм аның составындагы
муниципаль берәмлеклэрнең
территориялэре чиклэрен билгеләү
һәм аларның статусы турында»
Татарстан Республикасы Законына
15 нче кушымта

**Чистай муниципаль районының «Нарат-Елга авыл жирлеге»
муниципаль берәмлеге территориясе чигенең
картографик тасвирламасы**

Әлеге картографик тасвирлама «Нарат-Елга авыл жирлеге» муниципаль берәмлеге территориясе чигенең карта-схемасын («Чистай муниципаль районы» муниципаль берәмлегенең һәм аның составындагы муниципаль берәмлеклэрнең территориялэре

чикләрен билгеләү һәм аларның статусы турында» Татарстан Республикасы Законына 1 нче кушымта) тасвирлаудан гыйбарәт.

Нарат-Елга авыл жирлегенә Гаделша, Мөслим, Татар Талкышы, Чистай һәм Яңа Чистай авыл жирлекләре белән чиктәш.

Нарат-Елга авыл жирлегенә чиге Яңа Чистай авыл жирлегенә белән чиктәш жирдә Нарат-Елга, Яңа Чистай һәм Чистай авыл жирлекләре чикләре тоташкан урында Агрокультура поселогынан 1,5 км көньяк-көнчыгышта урнашкан 6 нчы тоташу ноктасыннан алып көньякка таба 300 м авыл хужалыгы жирләре буйлап, «Кама урманчылыгы» Татарстан Республикасы дәүләт бюджет учреждениесенә Чистай участка урманчылыгындагы 39 нчы урман кварталының көнбатыш чиге буйлап 200 м һәм көньяк чиге буйлап 100 м көнчыгышка таба уза, 100 м авыл хужалыгы жирләре буйлап, 100 м 39 нчы урман кварталының көньяк чиге буйлап, 50 м күмәк бакчаларның төньяк чиге буйлап бара, алга таба 750 м көньяк-көнчыгышка таба күмәк бакчалар буйлап уза, аннары 1,1 км көньяк-көнбатышка таба урман полосасының төньяк-көнбатыш чиге буйлап бара, алга таба көньяк-көнчыгышка таба 150 м урман полосасының көньяк-көнбатыш чиге буйлап, 150 м күмәк бакчаларның көньяк-көнбатыш чиге буйлап, 50 м авыл хужалыгы жирләре буйлап Нарат-Елга елгасына кадәр уза, 300 м әлеге елга агымы буенча аска таба бара, аннары көнчыгышка таба 150 м авыл хужалыгы жирләре буйлап, 1,1 км агач-куак полосасының көньяк чиге буйлап, Чистай — Аксубай — Нурлат автомобиль юлына бүлеп бирелгән полосаның кисеп үтеп, 50 м авыл хужалыгы жирләре буйлап Нарат-Елга, Яңа Чистай һәм Татар Талкышы авыл жирлекләре чикләре тоташкан урында Кызыл Болгар авылынан 3,7 км төньяк-көнбатышта урнашкан 28 нче тоташу ноктасына кадәр уза.

Нарат-Елга авыл жирлегенә чиге Татар Талкышы авыл жирлегенә белән чиктәш жирдә 28 нче тоташу ноктасыннан алып 5,7 км көньяк-көнбатышка таба Чистай — Аксубай — Нурлат автомобиль юлына бүлеп бирелгән полосаның көнчыгыш чиге буйлап Нарат-Елга, Татар Талкышы һәм Мөслим авыл жирлекләре чикләре тоташкан урында Мөслим авылынан 2,7 км төньяк-көнчыгышта урнашкан 37 нче тоташу ноктасына кадәр уза.

Нарат-Елга авыл жирлегенә чиге Мөслим авыл жирлегенә белән чиктәш жирдә Нарат-Елга, Мөслим һәм Гаделша авыл жирлекләре чикләре тоташкан урында Дүртөйле авылынан 1,4 км төньяк-көнчыгышта Зур Бахта елгасында урнашкан 36 нчы тоташу ноктасыннан алып 1,4 км кибер баручы инеш агымы буенча өскә таба уза, алга таба 900 м көньяк-көнчыгышка таба авыл хужалыгы жирләре буйлап бара, аннары көнчыгышка таба 50 м карьер буенча, 350 м авыл хужалыгы жирләре буйлап,

150 м урман полосасының көньяк чиге буйлап, Чистай – Аксубай – Нурлат автомобиль юлына бүлеп бирелгән полосаны кисеп үтеп, 3,0 км авыл хужалыгы жирләрә буйлап 37 нче тоташу ноктасына кадәр уза.

Нарат-Елга авыл жирлеге чиге Гаделша авыл жирлеге белән чиктәш жирдә Нарат-Елга, Гаделша һәм Чистай авыл жирлекләре чикләре тоташкан урында Сосновый Ключ (Керәшен Наратлысы) авылыннан 1,9 км көнбатышта урнашкан 29 нчы тоташу ноктасыннан алып 4,49 км Зур Бахта елгасы агымы буенча өскә таба уза, алга таба 250 м көньяк-көнбатышка таба буа буенча бара, 300 м Зур Бахта елгасы агымы буенча өскә таба 36 нчы тоташу ноктасына кадәр уза.

Нарат-Елга авыл жирлеге чиге Чистай авыл жирлеге белән чиктәш жирдә 29 нчы тоташу ноктасыннан алып, текә ярны кисеп үтеп, 4,1 км төньяк-көнчыгышка таба авыл хужалыгы жирләрә буйлап кибеп баручы инешкә кадәр уза, 1,0 км инеш агымы буенча аска таба башка инешкә койган жиргә кадәр бара, 2,0 км әлеге инеш агымы буенча өскә таба дамбага кадәр уза, аны кисеп үтә һәм 50 м төньяк-көнчыгышка таба дамбаның көньяк-көнчыгыш чиге буйлап бара, аннары 150 м көнчыгышка таба авыл хужалыгы жирләрә буйлап уза, «Кама урманчылыгы» Татарстан Республикасы дәүләт бюджет учреждениесенә Чистай участок урманчылыгындагы 38 нче урман кварталының көньяк чиге буйлап 250 м, көньяк-көнчыгыш чиге буйлап 300 м төньяк-көнбатышка таба бара, 250 м авыл хужалыгы жирләрә буйлап, сынык сызык ясап, 900 м 38 нче урман кварталының төньяк-көнчыгыш чиге буйлап уза, алга таба, урман массивын кисеп үтеп, 50 м төньяк-көнчыгышка таба авыл хужалыгы жирләрә буйлап бара, аннары 37 нче урман кварталының көнбатыш чиге буйлап 200 м көньяк-көнчыгышка таба, 250 м көньяк-көнбатышка таба һәм көньяк-көнбатыш чиге буйлап 30 м көньяк-көнчыгышка таба уза, 200 м авыл хужалыгы жирләрә буйлап, 37 нче урман кварталының көньяк-көнбатыш чиге буйлап 20 м һәм көньяк-көнчыгыш чиге буйлап 450 м төньяк-көнчыгышка таба 6 нчы тоташу ноктасына кадәр бара.

«Чистай муниципаль районы»
муниципаль берәмлегенң
һәм аның составындагы
муниципаль берәмлекләрнең
территорияләре чикләрен билгеләү
һәм аларның статусы турында»
Татарстан Республикасы Законына
16 нчы кушымта

**Чистай муниципаль районының «Түбән Кондрата авыл
жирлеге» муниципаль берәмлеге территориясе чигенң
картографик тасвирламасы**

Әлеге картографик тасвирлама «Түбән Кондрата авыл
жирлеге» муниципаль берәмлеге территориясе чигенң карта-
схемасын («Чистай муниципаль районы» муниципаль берәмлеге-
нең һәм аның составындагы муниципаль берәмлекләрнең терри-
торияләре чикләрен билгеләү һәм аларның статусы турында»
Татарстан Республикасы Законына 1 нче кушымта) тасвирлау-
дан гыйбарәт.

Түбән Кондрата авыл жирлеге Югары Кондрата, Татар Ба-
ганалысы, Чуаш Ялтаны авыл жирлекләре, Аксубай һәм Алексе-
евск муниципаль районнары белән чиктәш.

Түбән Кондрата авыл жирлеге чиге Чуаш Ялтаны авыл
жирлеге белән чиктәш жирдә Түбән Кондрата, Чуаш Ялтаны
һәм Югары Кондрата авыл жирлекләре чикләре тоташкан урын-
да Керәшен Ялтаны авылынан 800 м көнбатышта урнашкан
49 нчы тоташу ноктасынан алып, текә ярны кисеп үтеп, 1,8 км
көнъякка таба авыл хужалыгы жирләре буйлап Түбән Кондрата,
Чуаш Ялтаны авыл жирлекләре һәм Аксубай муниципаль районы
чикләре тоташкан урында Керәшен Ялтаны авылынан 1,8 км
көнъяк-көнбатышта урнашкан 50 нче тоташу ноктасына кадәр уза.

Түбән Кондрата авыл жирлеге чиге Аксубай муницип-
паль районы белән чиктәш жирдә 50 нче тоташу ноктасынан
алып Чистай муниципаль районы чиге буйлап Түбән Кондрата
авыл жирлеге, Аксубай һәм Алексеевск муниципаль районнары
чикләре тоташкан урында Түбән Кондрата авылынан 1,4 км
көнъяк-көнбатышта урнашкан $X = 394587,48$, $Y = 2205303,57$
координаталы 51 нче (81 нче) тоташу ноктасына кадәр уза.

Түбән Кондрата авыл жирлеге чиге Алексеевск муницип-
паль районы белән чиктәш жирдә 51 нче (81 нче) тоташу нок-
тасынан алып Чистай муниципаль районы чиге буйлап Түбән
Кондрата, Татар Баганалысы авыл жирлекләре һәм Алексеевск
муниципаль районы чикләре тоташкан урында Түбән Кондрата

авылыннан 3,0 км төньяк-көнбатышта урнашкан 52 нче тоташу ноктасына кадәр уза.

Түбән Кондрата авыл жирлеге чиге Татар Баганалысы авыл жирлеге белән чиктәш жирдә 52 нче тоташу ноктасыннан алып, сынык сызык ясап, 200 м көньякка таба «Биләр урманчылыгы» Татарстан Республикасы дәүләт бюджет учреждениесенең Баганалы участок урманчылыгындагы 93 нче урман кварталының көньяк-көнбатыш чиге буйлап уза, аннары, сынык сызык ясап, көньяк-көнчыгышка таба 250 м авыл хужалыгы жирләре буйлап, сынык сызык ясап, 95 нче урман кварталының көньяк-көнбатыш чиге буйлап 700 м һәм көньяк һәм көньяк-көнчыгыш чикләре буйлап 950 м төньяк-көнчыгышка таба бара, алга таба 850 м көньяк-көнчыгышка таба 96 нчы урман кварталының көньяк-көнбатыш чиге буйлап, 50 м авыл хужалыгы жирләре буйлап һәм 50 м төньяк-көнчыгышка таба уза, 100 м 96 нчы урман кварталының көньяк-көнчыгыш чиге буйлап, сынык сызык ясап, 100 м авыл хужалыгы жирләре буйлап, сынык сызык ясап, 96 нчы урман кварталының көньяк-көнчыгыш чиге буйлап 1,0 км һәм көнчыгыш чиге буйлап 300 м төньякка таба Түбән Кондрата, Татар Баганалысы һәм Югары Кондрата авыл жирлекләре чикләре тоташкан урында Югары Кондрата авылыннан 1,0 км көньяк-көнбатышта урнашкан 48 нче тоташу ноктасына кадәр уза.

Түбән Кондрата авыл жирлеге чиге Югары Кондрата авыл жирлеге белән чиктәш жирдә 49 нчы тоташу ноктасыннан алып 2,9 км көнбатышка таба авыл хужалыгы жирләре буйлап, сазлыкны кисеп үтеп, Багана елгасына кадәр уза, 450 м әлеге елга агымы буенча аска таба бара, аннары, «Чистай – Аксубай – Нурлат» – Түбән Кондрата автомобиль юлына бүлеп бирелгән полосаны кисеп үтеп, 1,9 км көнбатышка таба авыл хужалыгы жирләре буйлап 48 нче тоташу ноктасына кадәр уза.

«Чистай муниципаль районы»
муниципаль берәмлегенң
һәм аның составындагы
муниципаль берәмлекләрнең
территорияләре чикләрен билгеләү
һәм аларның статусы турында»
Татарстан Республикасы Законына
17 нче кушымта

**Чистай муниципаль районының «Совхозно-Галактионовский
авыл җирлеге» муниципаль берәмлеге территориясе чигенең
картографик тасвирламасы**

Әлеге картографик тасвирлама «Совхозно-Галактионовский авыл җирлеге» муниципаль берәмлеге территориясе чигенең карта-схемасын («Чистай муниципаль районы» муниципаль берәмлегенң һәм аның составындагы муниципаль берәмлекләрнең территорияләре чикләрен билгеләү һәм аларның статусы турында» Татарстан Республикасы Законына 1 нче кушымта) тасвирлаудан гыйбарәт.

Совхозно-Галактионовский авыл җирлеге Булдырь, Кече Талкыш, Иске Роман һәм Яңа Чистай авыл җирлекләре белән чиктәш.

Совхозно-Галактионовский авыл җирлеге чиге Кече Талкыш авыл җирлеге белән чиктәш җирдә Совхозно-Галактионовский, Кече Талкыш һәм Иске Роман авыл җирлекләре чикләре тоташкан урында Исләй авылыннан 3,2 км төньяк-көнбатышта урнашкан 24 нче тоташу ноктасыннан алып төньяк-көнбатышка таба 650 м авыл хужалыгы җирләре буйлап, 450 м урман полосасының көнбатыш чиге буйлап, 250 м авыл хужалыгы җирләре буйлап, 350 м агач-куак полосасының көнбатыш чиге буйлап, 50 м авыл хужалыгы җирләре буйлап, 300 м агач-куак полосасының көнбатыш чиге буйлап, 450 м агач-куак полосасы буйлап, 150 м агач-куак полосасының көнчыгыш чиге буйлап уза, алга таба 550 м көнбатышка таба авыл хужалыгы җирләре буйлап кибең баручы инешкә кадәр бара, 2,3 км әлеге инеш агымы буенча аска таба Талкыш елгасына койган җиргә кадәр уза, 450 м әлеге елга агымы буенча аска таба аңа кибең баручы инеш койган җиргә кадәр бара, 1,1 км аның агымы буенча өскә таба уза, аннары, Чистай – Түбән Кама автомобиль юлына бүлеп бирелгән полосаны кисеп үтеп, 150 м төньяк-көнчыгышка таба авыл хужалыгы җирләре буйлап Совхозно-Галактионовский, Кече Талкыш һәм Булдырь авыл җирлекләре чикләре тоташкан

урында Кече Талкыш авылыннан 2,1 км төньяк-көнбатышта урнашкан 18 нче тоташу ноктасына кадәр уза.

Совхозно-Галактионовский авыл жирлеге чиге Иске Роман авыл жирлеге белән чиктәш жирдә 24 нче тоташу ноктасыннан алып, кибең баручы инешне кисеп үтеп, авыл хужалыгы жирләре буйлап 4,9 км көньяк-көнбатышка таба, 1,3 км төньяк-көнбатышка таба урман полосасына кадәр уза, 650 м урман полосасының көньяк-көнбатыш чиге буйлап Совхозно-Галактионовский, Иске Роман һәм Яңа Чистай авыл жирлекләре чикләре тоташкан урында Фиков Колок авылыннан 3,4 км көньяк-көнбатышта урнашкан 25 нче тоташу ноктасына кадәр уза.

Совхозно-Галактионовский авыл жирлеге чиге Яңа Чистай авыл жирлеге белән чиктәш жирдә 25 нче тоташу ноктасыннан алып төньяк-көнбатышка таба 450 м урман полосасының көньяк-көнбатыш чиге буйлап, 2,0 км авыл хужалыгы жирләре буйлап Талкыш елгасына кадәр уза, 600 м әлеге елга агымы буенча өскә таба бара, алга таба авыл хужалыгы жирләре буйлап, чокырларны берничә тапкыр кисеп үтеп, 1,2 км көньяк-көнбатышка таба, чокырларны һәм текә ярларны кисеп үтеп, 800 м көнбатышка таба уза, аннары 250 м төньяк-көнчыгышка таба чокыр төбе буенча бара, алга таба авыл хужалыгы жирләре буйлап 550 м төньякка таба, 750 м көньяк-көнбатышка таба, 600 м төньяк-көнбатышка таба, кибең баручы инешне кисеп үтеп, 850 м көньяк-көнбатышка таба, 1,9 км төньяк-көнбатышка таба Совхозно-Галактионовский, Яңа Чистай һәм Булдырь авыл жирлекләре чикләре тоташкан урында Александровка авылыннан 1,9 км көньяк-көнбатышта урнашкан 8 нче тоташу ноктасына кадәр уза.

Совхозно-Галактионовский авыл жирлеге чиге Булдырь авыл жирлеге белән чиктәш жирдә 18 нче тоташу ноктасыннан алып, сынык сызык ясап, 2,1 км көнбатышка таба Чистай — Түбән Кама автомобиль юлына бүлеп бирелгән полосаның төньяк чиге буйлап уза, алга таба 1,1 км төньяк-көнчыгышка таба авыл хужалыгы жирләре буйлап бара, аннары төньяк-көнбатышка таба 300 м агач-куак полосасының төньяк-көнчыгыш чиге буйлап, сынык сызык ясап, 850 м авыл хужалыгы жирләре буйлап буага кадәр уза, алга таба 100 м төньякка таба буаның уң яры буенча бара, аннары 4,6 км инеш агымы буенча аска таба ул Грязнуха елгасына койган жиргә кадәр уза, 550 м әлеге елга агымы буенча аска таба аңа инеш койган жиргә кадәр бара, 5,5 км әлеге инеш агымы буенча өскә таба уза, алга таба плотинаның төньяк чиге буйлап 50 м көнбатышка таба, көнбатыш чиге буйлап 10 м көньякка таба һәм көньяк чиге буйлап 10 м көнчыгышка таба бара, аннары 150 м көньяк-көнбатышка таба

буаның сул яры буйлап уза, алга таба 750 м кибеп баручы инеш агымы буенча өскә таба аның чишмә башына кадәр бара, аннары 1,6 км көньяк-көнбатышка таба урман полосасының көньяк-көнчыгыш чиге буйлап Чистай – Түбән Кама автомобиль юлына кадәр уза, 2,5 км көньяк-көнчыгышка таба әлеге автомобиль юлы буйлап бара, алга таба 400 м көньяк-көнбатышка таба авыл хужалыгы жирләре буйлап «Кама урманчылыгы» Татарстан Республикасы дәүләт бюджет учреждениесенең Чистай участок урманчылыгындагы 48 нче урман кварталына кадәр уза, 1,1 км әлеге урман кварталының көньяк-көнчыгыш чиге буйлап 8 нче тоташу ноктасына кадәр уза.

«Чистай муниципаль районы»
муниципаль берәмлегенен
һәм аның составындагы
муниципаль берәмлекләрнең
территорияләре чикләрен билгеләү
һәм аларның статусы турында»
Татарстан Республикасы Законына
18 нче кушымта

**Чистай муниципаль районының «Иске Роман авыл жирлеген»
муниципаль берәмлеге территориясеге чигенен
картографик тасвирламасы**

Әлеге картографик тасвирлама «Иске Роман авыл жирлеген» муниципаль берәмлеге территориясеге чигенен карта-схемасын («Чистай муниципаль районы» муниципаль берәмлегенен һәм аның составындагы муниципаль берәмлекләрнең территорияләре чикләрен билгеләү һәм аларның статусы турында» Татарстан Республикасы Законына 1 нче кушымта) тасвирлаудан гыйбарәт.

Иске Роман авыл жирлеген Исләй, Каргалы, Кече Талкыш, Совхозно-Галактионовский, Татар Сарсазы, Татар Талкышы һәм Яңа Чистай авыл жирлекләре белән чиктәш.

Иске Роман авыл жирлеген чиге Совхозно-Галактионовский авыл жирлеген белән чиктәш жирдә Иске Роман, Совхозно-Галактионовский һәм Кече Талкыш авыл жирлекләре чикләре тоташкан урында Исләй авылынан 3,2 км төньяк-көнбатышта урнашкан 24 нче тоташу ноктасыннан алып, кибеп баручы инешне кисеп үтеп, авыл хужалыгы жирләре буйлап 4,9 км көньяк-көнбатышка таба, 1,3 км төньяк-көнбатышка таба урман полосасына кадәр уза, 650 м урман полосасының көньяк-көнбатыш чиге буйлап Иске Роман, Совхозно-Галактионовский һәм Яңа Чистай авыл жирлекләре чикләре тоташкан урында Фиков Ко-

лок авылыннан 3,4 км көньяк-көнбатышта урнашкан 25 нче тоташу ноктасына кадәр уза.

Иске Роман авыл жирлегеге чиге Кече Талкыш авыл жирлегеге белән чиктәш жирдә Иске Роман, Кече Талкыш һәм Исләй авыл жирлекләре чикләре тоташкан урында Исләй авылыннан 2,1 км көнбатышта Артъялга елгасында урнашкан 23 нче тоташу ноктасыннан алып 500 м Артъялга елгасы агымы буенча өскә таба аңа кибеп баручы инеш койган жиргә кадәр уза, 600 м әлегә инеш агымы буенча өскә таба бара, аннары 550 м төньяк-көнбатышка таба авыл хужалыгы жирләре буйлап 24 нче тоташу ноктасына кадәр уза.

Иске Роман авыл жирлегеге чиге Исләй авыл жирлегеге белән чиктәш жирдә Иске Роман, Исләй һәм Каргалы авыл жирлекләре чикләре тоташкан урында Исләй авылыннан 2,1 км көньяк-көнбатышта Каргалы елгасында урнашкан 22 нче тоташу ноктасыннан алып 1,5 км Каргалы елгасы агымы буенча аска таба әлегә елгага инеш койган жиргә кадәр уза, 30 м әлегә инеш агымы буенча өскә таба бара, аннары 1,2 км төньяк-көнбатышка таба авыл хужалыгы жирләре буйлап Татар Сарсазы – Урта Талкыш автомобиль юлына кадәр уза, 550 м төньяк-көнчыгышка таба әлегә автомобиль юлы буйлап бара, алга таба, юл буендагы урман полосасын кисеп үтеп, төньяк-көнбатышка таба 30 м авыл хужалыгы жирләре буйлап, 600 м урман полосасының көньяк-көнбатыш чиге буйлап, 50 м авыл хужалыгы жирләре буйлап, 250 м урман полосасының көньяк-көнбатыш чиге буйлап, яр буендагы агач-куак массивын кисеп үтеп, 400 м авыл хужалыгы жирләре буйлап Артъялга елгасына кадәр, 23 нче тоташу ноктасына кадәр уза уза.

Иске Роман авыл жирлегеге чиге Каргалы авыл жирлегеге белән чиктәш жирдә Иске Роман, Каргалы һәм Татар Талкышы авыл жирлекләре чикләре тоташкан урында Михайловка авылыннан 1,3 км көнбатышта урнашкан 41 нче тоташу ноктасыннан алып төньяк-көнчыгышка таба 1,1 км авыл хужалыгы жирләре буйлап, 500 м урман полосасының төньяк-көнбатыш чиге буйлап уза, аннары авыл хужалыгы жирләре буйлап 600 м төньяк-көнчыгышка таба, 250 м төньяк-көнбатышка таба, 350 м төньяк-көнчыгышка таба бара, 300 м 21 нче урман кварталының аерымланган кишәрлекләренә төньяк-көнбатыш чиге буйлап уза, 150 м авыл хужалыгы жирләре буйлап, Казан – Оренбург автомобиль юлын кисеп үтеп, 4,5 км урман полосасының көньяк-көнчыгыш чиге буйлап, 500 м авыл хужалыгы жирләре буйлап Каргалы елгасына кадәр бара, 1,3 км әлегә елга агымы буенча аска таба 22 нче тоташу ноктасына кадәр уза.

Иске Роман авыл жирлеге чиге Татар Талкышы авыл жирлеге белән чиктәш жирдә 41 нче тоташу ноктасыннан алып 1,0 км төньяк-көнбатышка таба «Биләр урманчылыгы» Татарстан Республикасы дәүләт бюджет учреждениесенә Баганалы участок урманчылыгындагы 5 нче, 4 нче урман кварталларының төньяк-көнчыгыш һәм төньяк чикләре буйлап Иске Роман, Татар Талкышы һәм Татар Сарсазы авыл жирлекләре чикләре тоташкан урында Михайловка авылыннан 2,1 км төньяк-көнбатышта урнашкан 40 нчы тоташу ноктасына кадәр уза.

Иске Роман авыл жирлеге чиге Татар Сарсазы авыл жирлеге белән чиктәш жирдә 40 нчы тоташу ноктасыннан алып төньяк-көнчыгышка таба 1,2 км урман полосасының төньяк-көнбатыш чиге буйлап, 100 м авыл хужалыгы жирләре буйлап, 350 м урман полосасының төньяк-көнбатыш чиге буйлап, 450 м авыл хужалыгы жирләре буйлап, сынык сызык ясап, 550 м урман массивының көньяк-көнчыгыш чиге буйлап, 50 м урман массивы буйлап, сынык сызык ясап, 150 м авыл хужалыгы жирләре буйлап кибең баручы инешкә кадәр уза, 50 м аның агымы буенча аска таба Казан – Оренбург автомобиль юлына кадәр бара, 1,4 км төньяк-көнбатышка таба әлеге автомобиль юлы буйлап Татар Сарсазы – Урта Талкыш автомобиль юлына кадәр уза, 1,6 км төньяк-көнчыгышка таба әлеге автомобиль юлы буйлап бара, аннары төньяк-көнбатышка таба 100 м авыл хужалыгы жирләре буйлап, 700 м урман полосасының төньяк-көнчыгыш чиге буйлап, кибең баручы инешне кисеп үтеп, 50 м авыл хужалыгы жирләре буйлап, 300 м урман полосасының төньяк-көнчыгыш чиге буйлап, 150 м авыл хужалыгы жирләре буйлап Артъялга елгасына кадәр уза, 1,9 км әлеге елга агымы буенча аска таба аңа Наратлы елгасы койган жиргә кадәр бара, 2,6 км Наратлы елгасы агымы буенча өскә таба уза, алга таба, текә ярны кисеп үтеп, төньяк-көнбатышка таба 550 м авыл хужалыгы жирләре буйлап, 350 м урман полосасының көньяк-көнбатыш чиге буйлап бара, аннары авыл хужалыгы жирләре буйлап 650 м көньяк-көнбатышка таба, 1,4 км төньяк-көнбатышка таба Иске Роман, Татар Сарсазы һәм Яңа Чистай авыл жирлекләре чикләре тоташкан урында Уракчы авылыннан 3,1 км төньяк-көнчыгышта урнашкан 26 нчы тоташу ноктасына кадәр уза.

Иске Роман авыл жирлеге чиге Яңа Чистай авыл жирлеге белән чиктәш жирдә 26 нчы тоташу ноктасыннан алып «Кама урманчылыгы» Татарстан Республикасы дәүләт бюджет учреждениесенә Чистай участок урманчылыгындагы 75 нче урман кварталының төньяк-көнчыгыш чиге буйлап 250 м төньяк-көнбатышка таба һәм төньяк чиге буйлап 200 м көнбатышка таба уза, алга таба авыл хужалыгы жирләре буйлап 200 м

төнъяк-көнбатышка таба һәм 150 м төнъякка таба бара, аннары төнъяк-көнчыгышка таба 1,5 км агач-куак полосасының көнъяк-көнчыгыш чиге буйлап, 50 м авыл хужалыгы жирләре буйлап, 350 м урман полосасының көнъяк-көнчыгыш чиге буйлап, 200 м авыл хужалыгы жирләре буйлап, 1,1 км урман полосасының көнъяк-көнчыгыш чиге буйлап 25 нче тоташу ноктасына кадәр уза.

«Чистай муниципаль районы»
муниципаль берәмлегенә
һәм аның составындагы
муниципаль берәмлекләренә
территорияләре чикләрен билгеләү
һәм аларның статусы турында»
Татарстан Республикасы Законына
19 нчы кушымта

**Чистай муниципаль районының «Татар Баганалысы авыл
жирлегенә» муниципаль берәмлеге территориясенең
картографик тасвирламасы**

Әлеге картографик тасвирлама «Татар Баганалысы авыл
жирлегенә» муниципаль берәмлеге территориясенең карта-
схемасын («Чистай муниципаль районы» муниципаль берәмлеге-
нә һәм аның составындагы муниципаль берәмлекләренә терри-
торияләре чикләрен билгеләү һәм аларның статусы турында»
Татарстан Республикасы Законына 1 нче кушымта) тасвирлау-
дан гыйбарәт.

Татар Баганалысы авыл жирлегенә Гаделша, Югары Конд-
рата, Мөслим, Түбән Кондрата, Чуаш Ялтаны авыл жирлекләре
һәм Алексеевск муниципаль районы белән чиктәш.

Татар Баганалысы авыл жирлегенә чиге Мөслим авыл
жирлегенә белән чиктәш жирдә Татар Баганалысы, Мөслим һәм
Чуаш Ялтаны авыл жирлекләре чикләре тоташкан урында Чул-
пан авылынан 1,2 км көнъяк-көнчыгышта урнашкан 46 нчы
тоташу ноктасынан алып «Биләр урманчылыгы» Татарстан
Республикасы дәүләт бюджет учреждениесенә Баганалы учас-
ток урманчылыгындагы 36 нчы урман кварталының көнъяк-
көнбатыш чиге буйлап 250 м төнъяк-көнбатышка таба, 550 м
төнъяк-көнчыгышка таба һәм төнъяк-көнбатыш чиге буйлап
250 м төнъяк-көнбатышка таба уза, алга таба авыл хужалыгы
жирләре буйлап 400 м көнъяк-көнчыгышка таба, сынык сызык
ясап, 300 м төнъяк-көнбатышка таба бара, аннары 300 м төнъяк-
көнчыгышка таба 35 нче урман кварталының көнбатыш чиге
буйлап уза, алга таба авыл хужалыгы жирләре буйлап 150 м

төнъяк-көнбатышка таба, 200 м төнъяк-көнчыгышка таба бара, 200 м 35 нче урман кварталының төнъяк-көнбатыш чиге буйлап уза, аннары авыл хужалыгы жирләрә буйлап 50 м төнъяк-көнчыгышка таба, 150 м төнъяк-көнбатышка таба бара, 20 м 35 нче урман кварталының төнъяк-көнбатыш чиге буйлап уза, алга таба 1,2 км көнъяк-көнбатышка таба 34 нче, 40 нчы урман кварталларының көнъяк-көнчыгыш чиге буйлап бара, аннары 600 м төнъяк-көнбатышка таба 40 нчы урман кварталының көнъяк-көнбатыш чиге буйлап уза, алга таба, сынык сызык ясап, 1,4 км төнъяк-көнбатышка таба авыл хужалыгы жирләрә буйлап бара, аннары 33 нче урман кварталының көнъяк чиге буйлап 400 м төнъяк-көнчыгышка таба, 350 м төнъяк-көнбатышка таба, 100 м көнъяк-көнбатышка таба уза, 150 м авыл хужалыгы жирләрә буйлап, 200 м 33 нче урман кварталының көнъяк чиге буйлап бара, алга таба 150 м көнбатышка таба авыл хужалыгы жирләрә буйлап уза, аннары 600 м көнъяк-көнбатышка таба 33 нче, 32 нче урман кварталларының көнъяк чиге буйлап бара, алга таба 300 м төнъяк-көнбатышка таба 32 нче урман кварталының көнъяк-көнбатыш чиге буйлап уза, аннары көнъяк-көнбатышка таба 250 м авыл хужалыгы жирләрә буйлап, 300 м 32 нче урман кварталының көнъяк-көнбатыш чиге буйлап, 100 м авыл хужалыгы жирләрә буйлап бара, алга таба төнъяк-көнбатышка таба 200 м 32 нче урман кварталының көнъяк-көнбатыш чиге буйлап, 200 м авыл хужалыгы жирләрә буйлап һәм 150 м 32 нче урман кварталының көнъяк-көнбатыш чиге буйлап уза, аннары 31 нче урман кварталының көнъяк-көнчыгыш чиге буйлап 50 м төнъякка таба, 250 м көнбатышка таба, 100 м көнъяк-көнчыгышка таба бара, алга таба авыл хужалыгы жирләрә буйлап 550 м көнъяк-көнчыгышка таба, 150 м көнъяк-көнбатышка таба уза, аннары 450 м көнъяк-көнчыгышка таба 39 нчы урман кварталының көнчыгыш чиге буйлап бара, алга таба авыл хужалыгы жирләрә буйлап 150 м көнъяк-көнбатышка таба һәм, сынык сызык ясап, 700 м төнъяк-көнбатышка таба уза, аннары 450 м төнъякка таба 39 нчы урман кварталының көнъяк-көнбатыш чиге буйлап бара, алга таба авыл хужалыгы жирләрә буйлап 150 м төнъяк-көнчыгышка таба һәм 250 м төнъяк-көнбатышка таба уза, 39 нчы урман кварталының көнъяк-көнбатыш чиге буйлап 200 м һәм көнбатыш чиге буйлап 350 м төнъяк-көнчыгышка таба бара, алга таба төнъяк-көнбатышка таба 1,0 км урман полосасының көнъяк-көнбатыш чиге буйлап, Чистай – Аксубай – Нурлат автомобиль юлына бүлеп бирелгән полосаны кисеп үтеп, 50 м авыл хужалыгы жирләрә буйлап, 1,0 км урман полосасының көнъяк-көнбатыш чиге буйлап, Мөслим – Биләр автомобиль юлына бүлеп бирелгән полосаны

һәм кибеп баручы инешне кисеп үтеп, 750 м авыл хужалыгы жирләре буйлап, 900 м агач-куак полосасының көньяк-көнбатыш чиге буйлап, инешне кисеп үтеп, 500 м авыл хужалыгы жирләре буйлап, 250 м урман полосасының көньяк-көнбатыш чиге буйлап, 500 м урман полосасы буйлап, 1,1 км урман полосасының көньяк-көнбатыш чиге буйлап, 100 м урман полосасы буйлап, сазлыкны кисеп үтеп, 600 м авыл хужалыгы жирләре буйлап Татар Баганалысы, Мөслим һәм Гаделша авыл жирлекләре чикләре тоташкан урында Татар Гаделшасы авылыннан 1,6 км төньяк-көнчыгышта урнашкан 35 нче тоташу ноктасына кадәр бара.

Татар Баганалысы авыл жирлеге чиге Чуаш Ялтаны авыл жирлеге белән чиктәш жирдә 46 нчы тоташу ноктасынан алып көньяк-көнбатышка таба 1,5 км авыл хужалыгы жирләре буйлап, 200 м урман массивының көньяк-көнчыгыш чиге буйлап, 400 м авыл хужалыгы жирләре буйлап кибеп баручы инешнең чешмә башына кадәр уза, Чистай – Аксубай – Нурлат автомобиль юлына бүлеп бирелгән полосаны кисеп үтеп, 1,9 км инеш агымы буенча аска таба бара, аннары 150 м көньяк-көнбатышка таба буа буенча уза, 250 м инеш агымы буенча аска таба ул буага койган жиргә кадәр бара, буаны кисеп үтеп, 20 м көньяк-көнбатышка таба уза, алга таба 50 м төньяк-көнбатышка таба буаның уң яры буенча аңа исемсез инеш койган жиргә кадәр бара, 950 м әлеге инеш агымы буенча өскә таба уза, аннары, инешнең уң текә ярын һәм «Чистай – Аксубай – Нурлат» — Түбән Кондрата автомобиль юлына бүлеп бирелгән полосаны кисеп үтеп, авыл хужалыгы жирләре буйлап 400 м көньяк-көнбатышка таба, 100 м төньяк-көнбатышка таба, 550 м көньяк-көнбатышка таба, 50 м көньяк-көнчыгышка таба бара, «Билер урманчылыгы» Татарстан Республикасы дәүләт бюджет учреждениесенә Баганалы участок урманчылыгындагы 67 нче урман кварталының төньяк-көнчыгыш чиге буйлап 100 м һәм көньяк-көнчыгыш чиге буйлап 750 м көньяк-көнбатышка таба уза, алга таба 200 м көньяк-көнчыгышка таба авыл хужалыгы жирләре буйлап бара, аннары 75 нче урман кварталының төньяк-көнчыгыш чиге буйлап 50 м көньяк-көнчыгышка таба, көнчыгыш чиге буйлап 700 м көньякка таба һәм көньяк-көнчыгыш чиге буйлап 400 м төньяк-көнбатышка таба уза, алга таба 200 м көньяк-көнбатышка таба авыл хужалыгы жирләре буйлап бара, аннары 75 нче урман кварталының көньяк-көнчыгыш чиге буйлап 50 м көнбатышка таба һәм 550 м көньякка таба Татар Баганалысы, Чуаш Ялтаны һәм Югары Кондрата авыл жирлекләре чикләре тоташкан урында Югары Кондрата авылыннан 1,6 км төньякта урнашкан 47 нче тоташу ноктасына кадәр бара.

Татар Баганалысы авыл жирлеге чиге Югары Кондрата авыл жирлеге белән чиктәш жирдә Татар Баганалысы, Югары Кондрата һәм Түбән Кондрата авыл жирлекләре чикләре тоташкан урында Югары Кондрата авылыннан 1,0 км көньяк-көнбатышта урнашкан 48 нче тоташу ноктасыннан алып «Биләр урманчылыгы» Татарстан Республикасы дәүләт бюджет учреждениесенә Баганалы участок урманчылыгындагы 96 нчы урман кварталының төньяк-көнчыгыш чиге буйлап 700 м төньяк-көнбатышка таба, төньяк чиге буйлап 350 м көньяк-көнбатышка таба һәм 300 м төньяк-көнбатышка таба уза, алга таба 94 нче урман кварталының көнчыгыш чиге буйлап 400 м төньяк-көнбатышка таба һәм 450 м төньяк-көнчыгышка таба бара, аннары, сынык сызык ясап, 1,1 км төньяк-көнбатышка таба 83 нче урман кварталының көнчыгыш чиге буйлап уза, алга таба 50 м төньяк-көнчыгышка таба авыл хужалыгы жирләре буйлап, 83 нче урман кварталының көнчыгыш чиге буйлап 500 м һәм төньяк-көнчыгыш чиге буйлап 50 м төньяк-көнбатышка таба бара, аннары, Урал елгасын кисеп үтеп, авыл хужалыгы жирләре буйлап 150 м төньяк-көнбатышка таба, әлеге елганы кабат кисеп үтеп, 50 м көньяк-көнбатышка таба уза, сынык сызык ясап, 250 м 83 нче урман кварталының төньяк чиге буйлап бара, алга таба 50 м көньякка таба авыл хужалыгы жирләре буйлап уза, аннары, сынык сызык ясап, 500 м көнбатышка таба 83 нче урман кварталының төньяк чиге буйлап бара, алга таба 82 нче урман кварталының төньяк-көнчыгыш чиге буйлап 300 м төньяк-көнбатышка таба, төньяк чиге буйлап 300 м көнбатышка таба һәм 350 м төньяк-көнбатышка таба уза, 100 м 81 нче урман кварталының көнчыгыш чиге буйлап, 100 м авыл хужалыгы жирләре буйлап бара, 400 м 81 нче урман кварталының көнчыгыш чиге буйлап һәм 50 м 80 нче урман кварталының көньяк-көнчыгыш чиге буйлап уза, аннары 650 м төньяк-көнчыгышка таба 80 нче, 72 нче урман кварталларының көньяк-көнчыгыш чиге буйлап, 300 м авыл хужалыгы жирләре буйлап бара, 200 м 72 нче, 73 нче урман кварталларының көньяк-көнчыгыш чиге буйлап уза, алга таба авыл хужалыгы жирләре буйлап 350 м төньяк-көнчыгышка таба, кибеп баручы инешне кисеп үтеп, 150 м көньяк-көнчыгышка таба бара, аннары 76 нчы урман кварталының көньяк-көнбатыш чиге буйлап 1,5 км көньяк-көнчыгышка таба һәм көньяк-көнчыгыш чиге буйлап 750 м төньяк-көнчыгышка таба уза, 450 м авыл хужалыгы жирләре буйлап, 200 м 76 нчы урман кварталының көньяк-көнчыгыш чиге буйлап һәм 150 м көнчыгышка таба бара, алга таба көньякка таба 100 м 75 нче урман кварталының көнбатыш чиге буйлап, 350 м авыл хужалыгы жирләре буйлап уза, аннары,

кибеп баручы инешне кисеп үтеп, көнчыгышка таба 100 м авыл хужалыгы жирлөре буйлап, 450 м 75 нче урман кварталының көньяк чиге буйлап 47 нче тоташу ноктасына кадәр бара.

Татар Баганалысы авыл жирлеген чиге Түбән Кондрата авыл жирлеген белән чиктәш жирдә Татар Баганалысы, Түбән Кондрата авыл жирлекләре һәм Алексеевск муниципаль районы чикләре тоташкан урында Түбән Кондрата авылыннан 3,0 км төньяк-көнбатышта урнашкан 52 нче тоташу ноктасыннан алып, сынык сызык ясап, 200 м көньякка таба «Биләр урманчылыгы» Татарстан Республикасы дәүләт бюджет учреждениесенен Баганалы участка урманчылыгындагы 93 нче урман кварталының көньяк-көнбатыш чиге буйлап уза, аннары, сынык сызык ясап, көньяк-көнчыгышка таба 250 м авыл хужалыгы жирлөре буйлап, сынык сызык ясап, 95 нче урман кварталының көньяк-көнбатыш чиге буйлап 700 м һәм көньяк һәм көньяк-көнчыгыш чикләре буйлап 950 м төньяк-көнчыгышка таба бара, алга таба 850 м көньяк-көнчыгышка таба 96 нчы урман кварталының көньяк-көнбатыш чиге буйлап, 50 м авыл хужалыгы жирлөре буйлап һәм 50 м төньяк-көнчыгышка таба уза, 100 м 96 нчы урман кварталының көньяк-көнчыгыш чиге буйлап, сынык сызык ясап, 100 м авыл хужалыгы жирлөре буйлап, сынык сызык ясап, 96 нчы урман кварталының көньяк-көнчыгыш чиге буйлап 48 нче тоташу ноктасына кадәр уза.

Татар Баганалысы авыл жирлеген чиге Алексеевск муниципаль районы белән чиктәш жирдә 52 нче тоташу ноктасыннан алып Чистай муниципаль районы чиге буйлап Татар Баганалысы, Гаделша авыл жирлекләре һәм Алексеевск муниципаль районы чикләре тоташкан урында Мордва Баганалысы авылыннан 4,7 км көньяк-көнбатышта урнашкан 34 нче тоташу ноктасына кадәр уза.

Татар Баганалысы авыл жирлеген чиге Гаделша авыл жирлеген белән чиктәш жирдә 35 нче тоташу ноктасыннан алып 1,0 көньяк-көнбатышка таба буа буенча уза, аннары 3,7 км Зур Бахта елгасы агымы буенча өскә таба бара, алга таба көньяк-көнбатышка таба 1,1 км авыл хужалыгы жирлөре буйлап, 1,4 км урман полосасының төньяк-көнбатыш чиге буйлап уза, аннары 2,0 км көнбатышка таба авыл хужалыгы жирлөре буйлап бара, алга таба көньякка таба 350 м урман полосасының көнчыгыш чиге буйлап, 1,2 км авыл хужалыгы жирлөре буйлап, 100 м «Биләр урманчылыгы» Татарстан Республикасы дәүләт бюджет учреждениесенен Баганалы участка урманчылыгындагы 77 нче урман кварталының көнбатыш чиге буйлап, 100 м авыл хужалыгы жирлөре буйлап уза, аннары 77 нче урман кварталының көнбатыш чиге буйлап 50 м көньяк-көнбатышка

таба, 250 м көньякка таба, 100 м көнбатышка таба бара, алга таба 78 нче урман кварталының төньяк-көнчыгыш чиге буйлап 100 м көнбатышка таба һәм 250 м төньяк-көнбатышка таба, төньяк һәм төньяк-көнбатыш чикләре буйлап 1,9 км көньяк-көнбатышка таба, көньяк-көнбатыш чиге буйлап 550 м төньяк-көнчыгышка таба һәм 750 м көньяк-көнчыгышка таба 34 нче тоташу ноктасына кадәр бара.

«Чистай муниципаль районы»
муниципаль берәмлегенң
һәм аның составындагы
муниципаль берәмлекләренң
территорияләре чикләрен билгеләү
һәм аларның статусы турында»
Татарстан Республикасы Законына
20 нче кушымта

**Чистай муниципаль районының «Татар Ялтаны авыл жирлегенң
муниципаль берәмлеге территориясеге чигенң
картографик тасвирламасы**

Әлеге картографик тасвирлама «Татар Ялтаны авыл жирлегенң муниципаль берәмлеге территориясеге чигенң карта-схемасын («Чистай муниципаль районы» муниципаль берәмлегенң һәм аның составындагы муниципаль берәмлекләренң территорияләре чикләрен билгеләү һәм аларның статусы турында» Татарстан Республикасы Законына 1 нче кушымта) тасвирлаудан гыйбарәт.

Татар Ялтаны авыл жирлеген Каргалы, Татар Талкышы, Чуаш Ялтаны авыл жирлекләрен һәм Яңа Чишмә муниципаль районы белән чиктәш.

Татар Ялтаны авыл жирлеген чиген Каргалы авыл жирлеген белән чиктәш жирдә Татар Ялтаны, Каргалы авыл жирлекләрен һәм Яңа Чишмә муниципаль районы чикләрен тоташкан урында Каргалы авылынан 4,7 км көньяк-көнчыгышта урнашкан 43 нче тоташу ноктасынан алып төньяк-көнбатышка таба 500 м авыл хужалыгы жирләрен буйлап, 200 м «Биләр урманчылыгы» Татарстан Республикасы дәүләт бюджет учреждениесенң Баганалы участок урманчылыгындагы 53 нче урман кварталының төньяк-көнчыгыш чиген буйлап уза, аннары авыл хужалыгы жирләрен буйлап 50 м төньяк-көнбатышка таба, 250 м көньяк-көнбатышка таба бара, 650 м 53 нче урман кварталының төньяк-көнбатыш чиген буйлап уза, 100 м авыл хужалыгы жирләрен буйлап, 200 м 53 нче урман кварталының төньяк-көнбатыш чиген

буйлап бара, алга таба авыл хужалыгы жирләрә буйлап 1,4 км көньяк-көнбатышка таба, 2,7 км төньяк-көнбатышка таба, 250 м көньяк-көнбатышка таба 15 нче урман кварталына кадәр уза, әлеге урман кварталының төньяк-көнчыгыш чиге буйлап 400 м төньяк-көнбатышка таба һәм төньяк-көнбатыш чиге буйлап 200 м көньяк-көнбатышка таба, 100 м авыл хужалыгы жирләрә буйлап Татар Ялтаны, Каргалы һәм Татар Талкышы авыл жирлекләре чикләре тоташкан урында Михайловка авылыннан 2,7 км көньякта урнашкан 42 нче тоташу ноктасына кадәр бара.

Татар Ялтаны авыл жирлеге чиге Яңа Чишмә муниципаль районы белән чиктәш жирдә 43 нче тоташу ноктасыннан алып Чистай муниципаль районы чиге буйлап Татар Ялтаны, Чуаш Ялтаны авыл жирлекләре һәм Яңа Чишмә муниципаль районы чикләре тоташкан урында Рус Ялтаны авылыннан 2,1 км көньяк-көнчыгышта урнашкан 44 нче тоташу ноктасына кадәр уза.

Татар Ялтаны авыл жирлеге чиге Чуаш Ялтаны авыл жирлеге белән чиктәш жирдә 44 нче тоташу ноктасыннан алып авыл хужалыгы жирләрә буйлап 4,9 км көнбатышка таба, Кече Чирмешән елгасын кисеп үтеп, 650 м төньяк-көнбатышка таба уза, 250 м урман полосасының көньяк-көнбатыш чиге буйлап, төзелүче профильле автомобиль юлына бүлеп бирелгән полосаны кисеп үтеп, 200 м авыл хужалыгы жирләрә буйлап, 400 м урман полосасының көньяк-көнбатыш чиге буйлап, 2,9 км «Биләр урманчылыгы» Татарстан Республикасы дәүләт бюджет учреждениесенә Баганалы участок урманчылыгындагы 52, 48, 47, 46 нчы урман кварталлары буйлап бара, алга таба 150 м көньяк-көнчыгышка таба 46 нчы урман кварталының төньяк-көнчыгыш чиге буйлап уза, аннары 47 нче урман кварталының төньяк-көнбатыш чиге буйлап 250 м төньяк-көнчыгышка таба һәм төньяк чиге буйлап 250 м көньяк-көнчыгышка таба бара, алга таба 100 м төньяк-көнчыгышка таба авыл хужалыгы жирләрә буйлап уза, 47 нче урман кварталының төньяк чиге буйлап 150 м һәм төньяк-көнчыгыш чиге буйлап, сынык сызык ясап, 500 м көньяк-көнчыгышка таба бара, аннары 41 нче урман кварталының төньяк-көнбатыш чиге буйлап 850 м төньяк-көнчыгышка таба, 600 м авыл хужалыгы жирләрә буйлап урман полосасына кадәр уза, 300 м төньяк-көнбатышка таба аның көньяк-көнбатыш чиге буйлап, 250 м авыл хужалыгы жирләрә буйлап, 200 м урман полосасының төньяк-көнчыгыш чиге буйлап бара, алга таба авыл хужалыгы жирләрә буйлап 100 м төньяк-көнчыгышка таба, 100 м төньякка таба һәм 200 м төньяк-көнбатышка таба уза, 100 м 129 нчы урман кварталының төньяк-көнчыгыш чиге буйлап бара, аннары төньяк-көнчыгышка таба 200 м авыл хужалыгы жирләрә буйлап, 100 м 29 нчы урман кварталының көньяк-көнчыгыш чиге

буйлап уза, 50 м урман массивының төньяк-көнбатыш чиге буйлап бара, 150 м 29 нчы урман кварталының көньяк-көнчыгыш чиге буйлап уза, алга таба авыл хужалыгы жирләрә буйлап 40 м төньяк-көнчыгышка таба, кибеп баручы инешне һәм Изгар елга-сын кисеп үтеп, 550 м төньяк-көнбатышка таба бара, аннары 50 м көнбатышка таба 29 нчы урман кварталының төньяк чиге буйлап уза, алга таба авыл хужалыгы жирләрә буйлап, сынык сызык ясап, 200 м көньяк-көнбатышка таба, 450 м төньяк-көнбатышка таба бара, 600 м сазлыкның көньяк-көнбатыш чиге буйлап, 300 м авыл хужалыгы жирләрә буйлап Татар Ялтаны, Чуаш Ялтаны һәм Татар Талкышы авыл жирлекләрә чикләрә тоташкан урында Изгар авылынан 3,2 км көнбатышта урнашкан 39 нчы тоташу ноктасына кадәр уза.

Татар Ялтаны авыл жирлегә чиге Татар Талкышы авыл жирлегә белән чиктәш жирдә 39 нчы тоташу ноктасынан алып төньяк-көнчыгышка таба 500 м «Биләр урманчылыгы» Татарстан Республикасы дәүләт бюджет учреждениесенә Баганалы участок урманчылыгындагы 12 нче урман кварталының көньяк-көнчыгыш чиге буйлап, 1,2 км авыл хужалыгы жирләрә буйлап 13 нче урман кварталына кадәр уза, алга таба, сынык сызык ясап, 750 м көньяк-көнчыгышка таба әлегә урман кварталының көньяк-көнбатыш чиге буйлап бара, аннары авыл хужалыгы жирләрә буйлап 100 м көньяк-көнчыгышка таба, 250 м төньяк-көнчыгышка таба уза, 300 м 13 нче урман кварталының көньяк-көнчыгыш чиге буйлап, 250 м авыл хужалыгы жирләрә буйлап бара, 400 м 14 нче урман кварталының көньяк-көнчыгыш чиге буйлап уза, 200 м авыл хужалыгы жирләрә буйлап, 150 м 14 нче урман кварталының көньяк-көнчыгыш чиге буйлап, «Чистай – Аксубай – Нурлат» – Чуаш Чабаксары автомобиль юлына бүлеп бирелгән полосаны кисеп үтеп, 250 м авыл хужалыгы жирләрә буйлап бара, алга таба 250 м төньяк-көнбатышка таба әлегә автомобиль юлына бүлеп бирелгән полосаның төньяк-көнчыгыш чиге буйлап уза, аннары авыл хужалыгы жирләрә буйлап 1,9 км төньяк-көнчыгышка таба, буаны һәм кибеп баручы инешне кисеп үтеп, 1,3 км көньяк-көнчыгышка таба бара, алга таба 800 м кибеп баручы инеш агымы буенча өскә таба уза, аннары, урман массивын кисеп үтеп, сынык сызык ясап, 1,5 км көньяк-көнчыгышка таба авыл хужалыгы жирләрә буйлап бара, алга таба 16 нчы урман кварталының төньяк-көнбатыш чиге буйлап 300 м көньяк-көнчыгышка таба, 250 м төньяк-көнчыгышка таба уза, 50 м авыл хужалыгы жирләрә буйлап, 300 м 16 нчы урман кварталының төньяк-көнбатыш чиге буйлап бара, аннары 15 нче урман кварталының көньяк-көнбатыш чиге буйлап 150 м төньяк-көнбатышка таба, көнбатыш чиге буйлап 350 м төньякка таба

Һәм төньяк-көнбатыш чиге буйлап 200 м төньяк-көнчыгышка таба һәм 100 м авыл хужалыгы жирләре буйлап 42 нче тоташу ноктасына кадәр уза.

«Чистай муниципаль районы»
муниципаль берәмлегенә
һәм аның составындагы
муниципаль берәмлекләренә
территорияләре чикләрен билгеләү
һәм аларның статусы турында»
Татарстан Республикасы Законына
21 нче кушымта

**Чистай муниципаль районының «Татар Сарсазы авыл жирлегенә»
муниципаль берәмлегенә территориясенең чигенәң картографик
тасвирламасы**

Әлегә картографик тасвирлама «Татар Сарсазы авыл жирлегенә» муниципаль берәмлегенә территориясенең чигенәң картасхемасын («Чистай муниципаль районы» муниципаль берәмлегенә һәм аның составындагы муниципаль берәмлекләренә территорияләре чикләрен билгеләү һәм аларның статусы турында» Татарстан Республикасы Законына 1 нче кушымта) тасвирлаудан гыйбарәт.

Татар Сарсазы авыл жирлегенә Иске Роман, Татар Талкышы һәм Яңа Чистай авыл жирлекләренә белән чиктәш.

Татар Сарсазы авыл жирлегенә чигенәң Иске Роман авыл жирлегенә белән чиктәш жирдә Татар Сарсазы, Иске Роман һәм Татар Талкышы авыл жирлекләренә чикләренә тоташкан урында Михайловка авылынан 2,1 км төньяк-көнбатышта урнашкан 40 нчы тоташу ноктасынан алып төньяк-көнчыгышка таба 1,2 км урман полосасының төньяк-көнбатыш чигенәң буйлап, 100 м авыл хужалыгы жирләренә буйлап, 350 м урман полосасының төньяк-көнбатыш чигенәң буйлап, 450 м авыл хужалыгы жирләренә буйлап, сынык сызык ясап, 550 м урман массивының көньяк-көнчыгыш чигенәң буйлап, 50 м урман массивы буйлап, сынык сызык ясап, 150 м авыл хужалыгы жирләренә буйлап кибең баручы инешкә кадәр уза, 50 м аның агымы буенча аска таба Казан – Оренбург автомобиль юлына кадәр бара, 1,4 км төньяк-көнбатышка таба әлегә автомобиль юлы буйлап Татар Сарсазы – Урта Талкыш автомобиль юлына кадәр уза, 1,6 км төньяк-көнчыгышка таба әлегә автомобиль юлы буйлап бара, аннары төньяк-көнбатышка таба 100 м авыл хужалыгы жирләренә буйлап, 700 м урман полосасының төньяк-көнчыгыш чигенәң буйлап, кибең баручы инешне кисеп үтәп,

50 м авыл хужалыгы жирләрә буйлап, 300 м урман полосасының төньяк-көнчыгыш чиге буйлап, 150 м авыл хужалыгы жирләрә буйлап Артъялга елгасына кадәр уза, 1,9 км әлегә елга агымы буенча аска таба аңа Наратлы елгасы койган жиргә кадәр бара, 2,6 км Наратлы елгасы агымы буенча өскә таба уза, алга таба, текә ярны кисеп үтеп, төньяк-көнбатышка таба 550 м авыл хужалыгы жирләрә буйлап, 350 м урман полосасының көньяк-көнбатыш чиге буйлап бара, аннары авыл хужалыгы жирләрә буйлап 650 м көньяк-көнбатышка таба, 1,4 км төньяк-көнбатышка таба Татар Сарсазы, Иске Роман һәм Яңа Чистай авыл жирлекләре чикләре тоташкан урында Уракчы авылынан 3,1 км төньяк-көнчыгышта урнашкан 26 нчы тоташу ноктасына кадәр уза.

Татар Сарсазы авыл жирлегә чиге Татар Талкышы авыл жирлегә белән чиктәш жирдә 40 нчы тоташу ноктасыннан алып, сынык сызык ясап, 700 м көнбатышка таба «Биләр урманчылыгы» Татарстан Республикасы дәүләт бюджет учреждениесе-нең Баганалы участок урманчылыгындагы 4 нче, 3 нче урман кварталларының төньяк чиге буйлап уза, аннары, сынык сызык ясап, 950 м көньяк-көнбатышка таба 3 нче, 1 нче урман кварталларының төньяк-көнбатыш һәм көнбатыш чикләре буйлап бара, 450 м 8 нче урман кварталының аерымланган кишәрлегенә көньяк-көнчыгыш чиге буйлап уза, 1,1 км 1 нче урман кварталының төньяк-көнбатыш чиге буйлап бара, алга таба 200 м төньяк-көнбатышка таба 2 нче урман кварталының көньяк-көнбатыш чиге буйлап уза, аннары әлегә урман кварталы буйлап 200 м төньякка таба һәм 300 м төньяк-көнбатышка таба бара, алга таба көньяк-көнбатышка таба 500 м урман полосасының көньяк-көнчыгыш чиге буйлап, 50 м авыл хужалыгы жирләрә буйлап, 250 м урман полосасының көньяк-көнчыгыш чиге буйлап уза, аннары авыл хужалыгы жирләрә буйлап 800 м көньяк-көнбатышка таба, 750 м төньяк-көнбатышка таба бара, алга таба төньяк-көнчыгышка таба 1,6 км урман полосасының көньяк-көнчыгыш чиге буйлап, 40 м авыл хужалыгы жирләрә буйлап уза, аннары төньяк-көнбатышка таба 30 м авыл хужалыгы жирләрә буйлап, 800 м урман полосасының көньяк-көнбатыш чиге буйлап бара, алга таба авыл хужалыгы жирләрә буйлап, сынык сызык ясап, 1,5 км төньяк-көнчыгышка таба, сынык сызык ясап, 1,8 км көньяк-көнчыгышка таба, буаны кисеп үтеп, «Казан — Оренбург» — Татар Талкышы автомобиль юлына кадәр уза, 1,2 км төньяк-көнчыгышка таба әлегә автомобиль юлы буйлап бара, аннары 550 м төньяк-көнбатышка таба урман полосасының көньяк-көнбатыш чиге буйлап уза, алга таба төньяк-көнчыгышка таба 1,1 км урман полосасының көньяк-көнчыгыш чиге буйлап, 700 м авыл хужалыгы жирләрә буйлап, 950 м урман полосасының

төнъяк-көнбатыш чиге буйлап, 40 м авыл хужалыгы жирләрә буйлап Татар Сарсазы, Татар Талкышы һәм Яңа Чистай авыл жирлекләре чикләре тоташкан урында Уракчы авылыннан 800 м төнъякта урнашкан 27 нче тоташу ноктасына кадәр уза.

Татар Сарсазы авыл жирлеге чиге Яңа Чистай авыл жирлеге белән чиктәш жирдә 27 нче тоташу ноктасыннан алып 250 м көнъяк-көнчыгышка таба авыл хужалыгы жирләрә буйлап уза, аннары 950 м төнъяк-көнчыгышка таба «Казан – Оренбург» – Татар Талкышы автомобиль юлына бүлеп бирелгән полосаның төнъяк-көнбатыш чиге буйлап бара, алга таба 650 м төнъяк-көнбатышка таба Казан – Оренбург автомобиль юлына бүлеп бирелгән полосаның көнъяк-көнбатыш чиге буйлап уза, аннары, Казан – Оренбург автомобиль юлына бүлеп бирелгән полосаны кисеп үтеп, төнъяк-көнчыгышка таба 100 м авыл хужалыгы жирләрә буйлап, 800 м ағач-куак полосасының көнъяк-көнчыгыш чиге буйлап, 550 м авыл хужалыгы жирләрә буйлап бара, алга таба «Кама урманчылыгы» Татарстан Республикасы дәүләт бюджет учреждениесенә Чистай участок урманчылыгындагы 75 нче урман кварталының көнъяк-көнчыгыш чиге буйлап 100 м көнъяк-көнчыгышка таба, 350 м төнъяк-көнчыгышка таба, көнчыгыш чиге буйлап 100 м төнъяк-көнбатышка таба, 50 м төнъяк-көнчыгышка таба 26 нчы тоташу ноктасына кадәр уза.

«Чистай муниципаль районы»
муниципаль берәмлегенә
һәм аның составындагы
муниципаль берәмлекләрнең
территорияләре чикләрен билгеләү
һәм аларның статусы турында»
Татарстан Республикасы Законына
22 нче кушымта

**Чистай муниципаль районының «Татар Талкышы авыл
жирлеге» муниципаль берәмлеге территориясе чигенәң
картографик тасвирламасы**

Әлеге картографик тасвирлама «Татар Талкышы авыл жирлеге» муниципаль берәмлеге территориясе чигенәң карта-схемасын («Чистай муниципаль районы» муниципаль берәмлеге-нәң һәм аның составындагы муниципаль берәмлекләрнең терри-торияләре чикләрен билгеләү һәм аларның статусы турында» Татарстан Республикасы Законына 1 нче кушымта) тасвирлау-дан гыйбарәт.

Татар Талкышы авыл жирлеге Каргалы, Мөслим, Нарат-Елга, Иске Роман, Татар Ялтаны, Татар Сарсазы, Яңа Чистай һәм Чуаш Ялтаны авыл жирлекләре белән чиктәш.

Татар Талкышы авыл жирлеге чиге Яңа Чистай авыл жирлеге белән чиктәш жирдә Татар Талкышы, Яңа Чистай һәм Нарат-Елга авыл жирлекләре чикләре тоташкан урында Кызыл Болгар авылынан 3,7 км төньяк-көнбатышта урнашкан 28 нче тоташу ноктасынан алып көньяк-көнчыгышка таба 100 м авыл хужалыгы жирләре буйлап, 150 м урман полосасы буйлап, 100 м урман полосасының төньяк-көнчыгыш чиге буйлап, 50 м авыл хужалыгы жирләре буйлап һәм 250 м көнчыгышка таба уза, 600 м урман полосасының көньяк чиге буйлап, 150 м авыл хужалыгы жирләре буйлап кибеп баручы инешкә кадәр бара, 1,1 км аның агымы буенча аска таба башка инеш белән кушылган жиргә кадәр уза, 250 м инеш агымы буенча аска таба буага кадәр бара, аннары 150 м төньяк-көнчыгышка таба буаның уң яры буенча плотинага кадәр уза, аны көньяктан урап узып, плотинаның көньяк-көнбатыш чиге буйлап 10 м көньяк-көнчыгышка таба, көньяк-көнчыгыш чиге буйлап 10 м төньяк-көнчыгышка таба һәм төньяк-көнчыгыш чиге буйлап 20 м төньяк-көнбатышка таба бара, алга таба көньяк-көнчыгышка таба 250 м авыл хужалыгы жирләре буйлап, 950 м урман полосасы буйлап, 250 м урман полосасының көньяк-көнбатыш чиге буйлап, 300 м урман полосасы буйлап, 1,0 км авыл хужалыгы жирләре буйлап буага кадәр уза, 550 м төньяк-көнчыгышка таба буаның сул яры буенча плотинага кадәр бара, аны төньяк-көнбатыш ягынан урап узып, плотинаның көньяк-көнбатыш чиге буйлап 10 м төньяк-көнбатышка таба, төньяк-көнбатыш чиге буйлап 10 м төньяк-көнчыгышка таба һәм төньяк-көнчыгыш чиге буйлап 50 м көньяк-көнчыгышка таба уза, 40 м Талкыш елгасының сул яры буенча бара, аннары, Талкыш елгасын кисеп үтеп, көньяк-көнчыгышка таба 500 м авыл хужалыгы жирләре буйлап, 200 м урман полосасының көньяк-көнбатыш чиге буйлап, 100 м авыл хужалыгы жирләре буйлап, 150 м урман полосасының көньяк-көнбатыш чиге буйлап, кибеп баручы инешне кисеп үтеп, 2,0 км авыл хужалыгы жирләре буйлап Татар Талкышы, Яңа Чистай һәм Татар Сарсазы авыл жирлекләре чикләре тоташкан урында Уракчы авылынан 800 м төньякта урнашкан 27 нче тоташу ноктасына кадәр уза.

Татар Талкышы авыл жирлеге чиге Татар Сарсазы авыл жирлеге белән чиктәш жирдә Татар Талкышы, Татар Сарсазы һәм Иске Роман авыл жирлекләре чикләре тоташкан урында Михайловка авылынан 2,1 км төньяк-көнбатышта урнашкан 40 нчы тоташу ноктасынан алып, сынык сызык ясап, 700 м

көнбатышка таба «Биләр урманчылыгы» Татарстан Республикасы дәүләт бюджет учреждениесең Баганалы участок урманчылыгындагы 4 нче, 3 нче урман кварталларының төньяк чиге буйлап уза, аннары, сынык сызык ясап, 950 м көньяк-көнбатышка таба 3 нче, 1 нче урман кварталларының төньяк-көнбатыш һәм көнбатыш чикләре буйлап бара, 450 м 8 нче урман кварталының аерымланган кишәрлегенең көньяк-көнчыгыш чиге буйлап уза, 1,1 км 1 нче урман кварталының төньяк-көнбатыш чиге буйлап бара, алга таба 200 м төньяк-көнбатышка таба 2 нче урман кварталының көньяк-көнбатыш чиге буйлап уза, аннары әлеге урман кварталы буйлап 200 м төньякка таба һәм 300 м төньяк-көнбатышка таба бара, алга таба көньяк-көнбатышка таба 500 м урман полосасының көньяк-көнчыгыш чиге буйлап, 50 м авыл хужалыгы жирләре буйлап, 250 м урман полосасының көньяк-көнчыгыш чиге буйлап уза, аннары авыл хужалыгы жирләре буйлап 800 м көньяк-көнбатышка таба, 750 м төньяк-көнбатышка таба бара, алга таба төньяк-көнчыгышка таба 1,6 км урман полосасының көньяк-көнчыгыш чиге буйлап, 40 м авыл хужалыгы жирләре буйлап уза, аннары төньяк-көнбатышка таба 30 м авыл хужалыгы жирләре буйлап, 800 м урман полосасының көньяк-көнбатыш чиге буйлап бара, алга таба авыл хужалыгы жирләре буйлап, сынык сызык ясап, 1,5 км төньяк-көнчыгышка таба, сынык сызык ясап, 1,8 км көньяк-көнчыгышка таба, буаны кисеп үтеп, «Казан – Оренбург» – Татар Талкышы автомобиль юлына кадәр уза, 1,2 км төньяк-көнчыгышка таба әлеге автомобиль юлы буйлап бара, аннары 550 м төньяк-көнбатышка таба урман полосасының көньяк-көнбатыш чиге буйлап уза, алга таба төньяк-көнчыгышка таба 1,1 км урман полосасының көньяк-көнчыгыш чиге буйлап, 700 м авыл хужалыгы жирләре буйлап, 950 м урман полосасының төньяк-көнбатыш чиге буйлап, 40 м авыл хужалыгы жирләре буйлап 27 нче тоташу ноктасына кадәр уза.

Татар Талкышы авыл жирлеге чиге Иске Роман авыл жирлеге белән чиктәш жирдә Татар Талкышы, Иске Роман һәм Каргалы авыл жирлекләре чикләре тоташкан урында Михайловка авылыннан 1,3 км көнбатышта урнашкан 41 нче тоташу ноктасыннан алып 1,0 км төньяк-көнбатышка таба «Биләр урманчылыгы» Татарстан Республикасы дәүләт бюджет учреждениесең Баганалы участок урманчылыгындагы 5 нче, 4 нче урман кварталларының төньяк-көнчыгыш һәм төньяк чикләре буйлап 40 нчы тоташу ноктасына кадәр уза.

Татар Талкышы авыл жирлеге чиге Каргалы авыл жирлеге белән чиктәш жирдә Татар Талкышы, Каргалы һәм Татар Ялтаны авыл жирлекләре чикләре тоташкан урында Михайловка

авылыннан 2,7 км көньякта урнашкан 42 нче тоташу ноктасыннан алып төньяк-көнбатышка таба 2,2 км урман полосасының көньяк-көнбатыш чиге буйлап, 50 м авыл хужалыгы жирләре буйлап, 100 м урман полосасының көньяк-көнбатыш чиге буйлап уза, алга таба төньяк-көнчыгышка таба 350 м «Биләр урманчылыгы» Татарстан Республикасы дәүләт бюджет учреждениесенең Баганалы участок урманчылыгындагы 7 нче урман кварталының көньяк-көнчыгыш чиге буйлап, 100 м авыл хужалыгы жирләре буйлап, 150 м 7 нче урман кварталының көньяк-көнчыгыш чиге буйлап бара, аннары авыл хужалыгы жирләре буйлап 50 м көнчыгышка таба, 600 м төньяк-көнчыгышка таба уза, 450 м 7 нче, 5 нче урман кварталларының көньяк-көнчыгыш чиге буйлап бара, алга таба төньяк-көнбатышка таба, сынык сызык ясап, 700 м 5 нче урман кварталының көнчыгыш һәм төньяк-көнчыгыш чикләре буйлап 41 нче тоташу ноктасына кадәр уза.

Татар Талкышы авыл жирлегенә чиге Татар Ялтаны авыл жирлегенә белән чиктәш жирдә Татар Талкышы, Татар Ялтаны һәм Чуаш Ялтаны авыл жирлекләре чикләре тоташкан урында Изгар авылыннан 3,2 км көнбатышта урнашкан 39 нчы тоташу ноктасыннан алып төньяк-көнчыгышка таба 500 м «Биләр урманчылыгы» Татарстан Республикасы дәүләт бюджет учреждениесенең Баганалы участок урманчылыгындагы 12 нче урман кварталының көньяк-көнчыгыш чиге буйлап, 1,2 км авыл хужалыгы жирләре буйлап 13 нче урман кварталына кадәр уза, алга таба, сынык сызык ясап, 750 м көньяк-көнчыгышка таба әлегә урман кварталының көньяк-көнбатыш чиге буйлап бара, аннары авыл хужалыгы жирләре буйлап 100 м көньяк-көнчыгышка таба, 250 м төньяк-көнчыгышка таба уза, 300 м 13 нче урман кварталының көньяк-көнчыгыш чиге буйлап, 250 м авыл хужалыгы жирләре буйлап бара, 400 м 14 нче урман кварталының көньяк-көнчыгыш чиге буйлап уза, 200 м авыл хужалыгы жирләре буйлап, 150 м 14 нче урман кварталының көньяк-көнчыгыш чиге буйлап, «Чистай – Аксубай – Нурлат» – Чуаш Чабаксары автомобиль юлына бүлеп бирелгән полосаны кисеп үтеп, 250 м авыл хужалыгы жирләре буйлап бара, алга таба 250 м төньяк-көнбатышка таба әлегә автомобиль юлына бүлеп бирелгән полосаның төньяк-көнчыгыш чиге буйлап уза, аннары авыл хужалыгы жирләре буйлап 1,9 км төньяк-көнчыгышка таба, буаны һәм кибеп баручы инешне кисеп үтеп, 1,3 км көньяк-көнчыгышка таба бара, алга таба 800 м кибеп баручы инеш агымы буенча өскә таба уза, аннары, урман массивын кисеп үтеп, сынык сызык ясап, 1,5 км көньяк-көнчыгышка таба авыл хужалыгы жирләре буйлап бара, алга таба 16 нчы урман кварталының төньяк-көнбатыш чиге буйлап 300 м көньяк-көнчыгышка таба, 250 м төньяк-көнчыгышка

таба уза, 50 м авыл хужалыгы жирләре буйлап, 300 м 16 нчы урман кварталының төньяк-көнбатыш чиге буйлап бара, аннары 15 нче урман кварталының көньяк-көнбатыш чиге буйлап 150 м төньяк-көнбатышка таба, көнбатыш чиге буйлап 350 м төньякка таба һәм төньяк-көнбатыш чиге буйлап 200 м төньяк-көнчыгышка таба һәм 100 м авыл хужалыгы жирләре буйлап 42 нче тоташу ноктасына кадәр уза.

Татар Талкышы авыл жирлегенә чиге Чуаш Ялтаны авыл жирлегенә белән чиктәш жирдә 39 нчы тоташу ноктасыннан алып «Биләр урманчылыгы» Татарстан Республикасы дәүләт бюджет учреждениесенә Баганалы участок урманчылыгындагы 12 нче урман кварталының көньяк чиге буйлап 250 м көньяк-көнбатышка таба, төньяк-көнбатыш чиге буйлап 850 м төньяк-көнчыгышка таба, 250 м төньяк-көнбатышка таба, 750 м төньяк-көнчыгышка таба уза, аннары авыл хужалыгы жирләре буйлап 1,0 км төньяк-көнбатышка таба, 550 м көньяк-көнбатышка таба бара, 400 м урман полосасының көньяк-көнчыгыш чиге буйлап, 200 м авыл хужалыгы жирләре буйлап Татар Талкышы, Чуаш Ялтаны һәм Мөслим авыл жирлекләре чикләре тоташкан урында Яңа Урал авылыннан 3,5 км көньяк-көнчыгышта урнашкан 38 нче тоташу ноктасына кадәр уза.

Татар Талкышы авыл жирлегенә чиге Мөслим авыл жирлегенә белән чиктәш жирдә Татар Талкышы, Мөслим һәм Нарат-Елга авыл жирлекләре чикләре тоташкан урында Мөслим авылыннан 2,7 км төньяк-көнчыгышта урнашкан 37 нче тоташу ноктасыннан алып 700 м көньяк-көнбатышка таба Чистай — Аксубай — Нурлат автомобиль юлына бүлеп бирелгән полосаның көнчыгыш чиге буйлап уза, алга таба, кибеп баручы инешне кисеп үтеп, көньяк-көнчыгышка таба 5,8 км авыл хужалыгы жирләре буйлап, 1,1 км урман полосасының көньяк-көнбатыш чиге буйлап, 950 м авыл хужалыгы жирләре буйлап 38 нче тоташу ноктасына кадәр бара.

Татар Талкышы авыл жирлегенә чиге Нарат-Елга авыл жирлегенә белән чиктәш жирдә 28 нче тоташу ноктасыннан алып 5,7 км көньяк-көнбатышка таба Чистай — Аксубай — Нурлат автомобиль юлына бүлеп бирелгән полосаның көнчыгыш чиге буйлап 37 нче тоташу ноктасына кадәр уза.

«Чистай муниципаль районы»
муниципаль берәмлегенң
һәм аның составындагы
муниципаль берәмлекләрнең
территорияләре чикләрен билгеләү
һәм аларның статусы турында»
Татарстан Республикасы Законына
23 нче кушымта

**Чистай муниципаль районының «Чытырчы авыл җирлеге»
муниципаль берәмлеге территориясе чигенң
картографик тасвирламасы**

Әлеге картографик тасвирлама «Чытырчы авыл җирлеге» муниципаль берәмлеге территориясе чигенң карта-схемасын («Чистай муниципаль районы» муниципаль берәмлегенң һәм аның составындагы муниципаль берәмлекләрнең территорияләре чикләрен билгеләү һәм аларның статусы турында» Татарстан Республикасы Законына 1 нче кушымта) тасвирлаудан гыйбарәт.

Чытырчы авыл җирлеге Олы Талкыш, Булдырь, Кече Талкыш авыл җирлекләре һәм Мамадыш муниципаль районы белән чиктәш.

Чытырчы авыл җирлеге чиге Мамадыш муниципаль районы белән чиктәш җирдә Чытырчы, Булдырь авыл җирлекләре һәм Мамадыш муниципаль районы чикләре тоташкан урында Чытырчы авылыннан 2,8 км төньяк-көнчыгышта Куйбышев сусаклагычының су басу зонасында урнашкан 12 нче тоташу ноктасыннан алып Чистай муниципаль районы чиге буйлап Чытырчы, Олы Талкыш авыл җирлекләре һәм Мамадыш муниципаль районы чикләре тоташкан урында Чытырчы авылыннан 2,8 км төньяк-көнчыгышта Куйбышев сусаклагычы акваториясендә урнашкан 13 нче тоташу ноктасына кадәр уза.

Чытырчы авыл җирлеге чиге Олы Талкыш авыл җирлеге белән чиктәш җирдә Чытырчы, Олы Талкыш һәм Кече Талкыш авыл җирлекләре чикләре тоташкан урында Рус Сарсазы авылыннан 3,3 км көньяк-көнбатышта урнашкан 16 нчы тоташу ноктасыннан алып «Кама урманчылыгы» Татарстан Республикасы дәүләт бюджет учреждениесенң Чистай участка урманчылыгындагы 83 нче урман кварталының төньяк-көнбатыш чиге буйлап 650 м төньяк-көнчыгышка таба һәм төньяк-көнчыгыш чиге буйлап 100 м көньяк-көнчыгышка таба уза, сынык сызык ясап, 500 м 84 нче урман кварталының төньяк-көнбатыш чиге буйлап бара, аннары, сынык сызык ясап, 1,0 км төньяк-көнчыгышка таба 84 нче, 85 нче урман кварталларының төньяк-көнбатыш

чиге буйлап уза, алга таба авыл хужалыгы жирләрә буйлап, сынык сызык ясап, 1,7 км төньяк-көнбатышка таба һәм, кибеп баручы инешне кисеп үтеп, 100 м төньяк-көнчыгышка таба бара, аннары төньяк-көнчыгышка таба 1,6 км урман полосасының көнчыгыш чиге буйлап, «Чистай –Түбән Кама» – Рус Сарсазы – Чытырчы автомобиль юлына бүлөп бирелгән полосаны кисеп үтеп, 650 м авыл хужалыгы жирләрә буйлап, 100 м агач-куак массивы буйлап кибеп баручы инешкә кадәр уза, 250 м аның агымы буенча өскә таба бара, алга таба, сынык сызык ясап, 100 м төньякка таба чокыр буенча уза, аннары, сынык сызык ясап, 1,6 км төньяк-көнбатышка таба авыл хужалыгы жирләрә буйлап 91 нче урман кварталының аерымланган кишәрлегенә кадәр бара, алга таба 200 м төньяк-көнчыгышка таба әлегә урман кварталының аерымланган кишәрлегенә көньяк-көнчыгыш чиге буйлап уза, аннары, сынык сызык ясап, чокырны кисеп үтеп, 500 м төньяк-көнчыгышка таба авыл хужалыгы жирләрә буйлап Прости елгасына кадәр бара, 600 м аның агымы буенча өскә таба уза, алга таба 2,4 км төньяк-көнбатышка таба Куйбышев сусаклагычы акваториясе буенча 13 нче тоташу ноктасына кадәр бара.

Чытырчы авыл жирлеге чиге Кече Талкыш авыл жирлеге белән чиктәш жирдә Чытырчы, Кече Талкыш һәм Булдырь авыл жирлекләре чикләре тоташкан урында Кече Талкыш авылынан 2,2 км төньяк-көнбатышта урнашкан 17 нче тоташу ноктасыннан алып төньяк-көнчыгышка таба, сынык сызык ясап, «Кама урманчылыгы» Татарстан Республикасы дәүләт бюджет учреждениесенә Чистай участка урманчылыгындагы 81 нче урман кварталының төньяк-көнбатыш чиге буйлап 950 м, төньяк чиге буйлап 100 м көнчыгышка таба һәм төньяк-көнчыгыш чиге буйлап 50 м көньяк-көнчыгышка таба уза, алга таба төньяк-көнчыгышка таба 800 м урман полосасының көньяк-көнчыгыш чиге буйлап, 200 м авыл хужалыгы жирләрә буйлап, 600 м урман полосасының көньяк-көнчыгыш чиге буйлап, 950 м авыл хужалыгы жирләрә буйлап кибеп баручы инешкә кадәр бара, 1,0 км аның агымы буенча аска таба кибеп баручы башка инеш белән кушылган жиргә кадәр уза, 850 м исемсез инеш агымы буенча аска таба чираттагы инеш белән кушылган жиргә кадәр бара, 2,4 км әлегә инеш агымы буенча өскә таба уза, аннары көньяк-көнбатышка таба 50 м авыл хужалыгы жирләрә буйлап, 300 м урман полосасының көньяк-көнчыгыш чиге буйлап, 50 м авыл хужалыгы жирләрә буйлап һәм, урман массивын кисеп үтеп, 1,0 км көньяк-көнчыгышка таба 16 нчы тоташу ноктасына кадәр уза.

Чытырчы авыл жирлеге чиге Булдырь авыл жирлеге белән чиктәш жирдә 12 нче тоташу ноктасыннан алып төньяк-

көнбатышка таба 1,2 км Тары-Бары күле буенча, 50 м агач-куак массивының төньяк-көнчыгыш чиге буйлап, 250 м агач-куак массивы буйлап, 1,1 км Гнилуха күле буенча уза, алга таба, сазлыкны һәм күлне кисеп үтеп, авыл хужалыгы жирләре буйлап 450 м көньяк-көнбатышка таба, күлләрне, сазлыklarны һәм агач-куак массивларын кисеп үтеп, 750 м көнбатышка таба бара, аннары көньяк-көнбатышка таба 450 м күлнең көнбатыш яры буенча, 100 м сазлык буенча, 350 м күлнең көнбатыш яры буенча уза, алга таба, сынык сызык ясап, 1,9 км көньякка таба күл буенча Прости елгасына кадәр бара, 3,8 км әлеге елга агымы буенча аска таба уза, аннары «Кама урманчылыгы» Татарстан Республикасы дәүләт бюджет учреждениесең Чистай участок урманчылыгындагы 42 нче урман кварталының аерымланган кишәрлегенң төньяк-көнчыгыш чиге буйлап 700 м көньяк-көнчыгышка таба, көньяк-көнчыгыш чиге буйлап 150 м көньяк-көнбатышка таба бара, алга таба көньяк-көнчыгышка таба 450 м авыл хужалыгы жирләре буйлап, 1,2 км урман полосасының көнчыгыш чиге буйлап, Чистай — Булдырь — Чытырчы автомобиль юлына бүлеп бирелгән полосаны һәм яр буендагы агач-куак полосасын кисеп үтеп, 100 м авыл хужалыгы жирләре буйлап, 2,1 км урман полосасының көнчыгыш чиге буйлап, 400 м авыл хужалыгы жирләре буйлап уза, аннары 80 нче урман кварталының төньяк-көнбатыш чиге буйлап 700 м көньяк-көнбатышка таба һәм көньяк-көнбатыш чиге буйлап 400 м көньяк-көнчыгышка таба урман полосасына кадәр бара, 800 м урман полосасы буйлап, 100 м урман полосасының көньяк-көнбатыш чиге буйлап, 250 м авыл хужалыгы жирләре буйлап, 950 м урман полосасының көньяк-көнбатыш чиге буйлап 17 нче тоташу ноктасына кадәр уза.

«Чистай муниципаль районы»
муниципаль берәмлегенң
һәм аның составындагы
муниципаль берәмлекләрнең
территорияләре чикләрен билгеләү
һәм аларның статусы турында»
Татарстан Республикасы Законына
24 нче кушымта

**Чистай муниципаль районының «Чистай авыл жирлеге»
муниципаль берәмлеге территориясе чигенң
картографик тасвирламасы**

Әлеге картографик тасвирлама «Чистай авыл жирлеге» муниципаль берәмлеге территориясе чигенң карта-схемасын

(«Чистай муниципаль районы» муниципаль берәмлегенең һәм аның составындагы муниципаль берәмлекләрнең территорияләре чикләрен билгеләү һәм аларның статусы турында» Татарстан Республикасы Законына 1 нче кушымта) тасвирлаудан гыйбарәт.

Чистай авыл жирлеге «Чистай шәһәре» муниципаль берәмлеге, Гаделша, Данауровка, Кубас, Нарат-Елга һәм Яңа Чистай авыл жирлекләре белән чиктәш.

Чистай авыл жирлеге чиге «Чистай шәһәре» муниципаль берәмлеге белән чиктәш жирдә Чистай авыл жирлеге, «Чистай шәһәре» муниципаль берәмлеге һәм Яңа Чистай авыл жирлеге чикләре тоташкан урында Яңа Чистай авылынан 1,3 км көнбатышта урнашкан 7 нче тоташу ноктасыннан алып төньяк-көнбатышка таба 600 м урман полосасының көнчыгыш чиге буйлап, 150 м зиратның көнбатыш чиге буйлап, профильле автомобиль юлына бүлеп бирелгән полосаны кисеп үтеп, 800 м авыл хужалыгы жирләре буйлап уза, аннары 750 м көнбатышка таба әлеге автомобиль юлына бүлеп бирелгән полосаның төньяк чиге буйлап инешкә кадәр бара, 1,9 км аның агымы буенча аска таба уза, алга таба авыл хужалыгы жирләре буйлап 100 м көнбатышка таба, 50 м төньяк-көнбатышка таба, 250 м көньяк-көнбатышка таба бара, 350 м «Кама урманчылыгы» Татарстан Республикасы дәүләт бюджет учреждениесең Чистай участок урманчылыгындагы 32 нче урман кварталының көнчыгыш чиге буйлап, күлне кисеп үтеп, 50 м авыл хужалыгы жирләре буйлап уза, аннары, күлне кисеп үтеп, көнбатышка таба 100 м авыл хужалыгы жирләре буйлап, сынык сызык ясап, 950 м 32 нче урман кварталының көньяк чиге буйлап бара, алга таба, профильле автомобиль юлына бүлеп бирелгән полосаны кисеп үтеп, 300 м көньяк-көнбатышка таба авыл хужалыгы жирләре буйлап уза, аннары 350 м көньякка таба әлеге автомобиль юлына бүлеп бирелгән полосаның көнчыгыш чиге буйлап бара, алга таба, «Луч» совхозына керү юлы автомобиль юлына бүлеп бирелгән полосаны кисеп үтеп, 40 м көньяк-көнбатышка таба уза һәм 200 м профильле автомобиль юлына бүлеп бирелгән полосаның төньяк-көнбатыш чиге буйлап бара, аннары 100 м көньяк-көнчыгышка таба 33 нче урман кварталының төньяк-көнчыгыш чиге буйлап уза, алга таба авыл хужалыгы жирләре буйлап 300 м көньяк-көнчыгышка таба, 550 м көньяк-көнбатышка таба бара, 200 м 33 нче урман кварталының көньяк-көнчыгыш һәм көньяк чикләре буйлап бара, аннары авыл хужалыгы жирләре буйлап 50 м көньяк-көнбатышка таба, 600 м төньяк-көнбатышка таба, 400 м көньяк-көнбатышка таба «Луч» совхозына керү юлы автомобиль юлына кадәр бара, алга таба 1,2 км төньяк-көнчыгышка таба әлеге автомобиль юлына бүлеп бирелгән

полосаның көньяк-көнчыгыш чиге буйлап уза, аннары «Луч» совхозына керү юлы автомобиль юлына бүлеп бирелгән полосаны кисеп үтеп, 450 м төньякка таба профильле автомобиль юлына бүлеп бирелгән полосаның көнчыгыш чиге буйлап Чистай авыл жирлеге, «Чистай шәһәре» муниципаль берәмлеге һәм Данауровка авыл жирлеге чикләре тоташкан урында Луч поселогыннан 900 м көнбатышта урнашкан 4 нче тоташу ноктасына кадәр бара.

Чистай авыл жирлеге чиге Яңа Чистай авыл жирлеге белән чиктәш жирдә 7 нче тоташу ноктасыннан алып көньякка таба 750 м күмәк бакчаларның көнбатыш чиге буйлап, Казан — Оренбург автомобиль юлына бүлеп бирелгән полосаны кисеп үтеп, 50 м авыл хужалыгы жирләре буйлап, 150 м урман полосасының көнбатыш чиге буйлап уза, алга таба авыл хужалыгы жирләре буйлап 150 м төньяк-көнбатышка таба, 400 м көньяк-көнбатышка таба бара, сынык сызык ясап, 2,4 км күмәк бакчаларның төньяк-көнбатыш һәм көнбатыш чикләре буйлап, 100 м «Кама урманчылыгы» Татарстан Республикасы дәүләт бюджет учреждениесенең Чистай участок урманчылыгындагы 37 нче урман кварталының көньяк-көнчыгыш чиге буйлап Чистай, Яңа Чистай һәм Нарат-Елга авыл жирлекләре чикләре тоташкан урында Агрокультура поселогыннан 1,5 км көньяк-көнчыгышта урнашкан 6 нчы тоташу ноктасына кадәр уза.

Чистай авыл жирлеге чиге Нарат-Елга авыл жирлеге белән чиктәш жирдә Чистай, Нарат-Елга һәм Гаделша авыл жирлекләре чикләре тоташкан урында Сосновый Ключ (Керәшен Наратлысы) авылыннан 1,9 км көнбатышта урнашкан 29 нчы тоташу ноктасыннан алып, текә ярны кисеп үтеп, 4,1 км төньяк-көнчыгышка таба авыл хужалыгы жирләре буйлап кибеп баручы инешкә кадәр уза, 1,0 км инеш агымы буенча аска таба башка инешкә койган жиргә кадәр бара, 2,0 км әлеге инеш агымы буенча өскә таба дамбага кадәр уза, аны кисеп үтә һәм 50 м төньяк-көнчыгышка таба дамбаның көньяк-көнчыгыш чиге буйлап бара, аннары 150 м көнчыгышка таба авыл хужалыгы жирләре буйлап уза, «Кама урманчылыгы» Татарстан Республикасы дәүләт бюджет учреждениесенең Чистай участок урманчылыгындагы 38 нче урман кварталының көньяк чиге буйлап 250 м, көньяк-көнчыгыш чиге буйлап 300 м төньяк-көнчыгышка таба, төньяк-көнчыгыш чиге буйлап 50 м төньяк-көнбатышка таба бара, 250 м авыл хужалыгы жирләре буйлап, сынык сызык ясап, 900 м 38 нче урман кварталының төньяк-көнчыгыш чиге буйлап уза, алга таба, урман массивын кисеп үтеп, 50 м төньяк-көнчыгышка таба авыл хужалыгы жирләре буйлап бара, аннары 37 нче урман кварталының көнбатыш чиге буйлап 200 м көньяк-

көнчыгышка таба, 250 м көньяк-көнбатышка таба һәм көньяк-көнбатыш чиге буйлап 30 м көньяк-көнчыгышка таба уза, 200 м авыл хужалыгы жирләре буйлап, 37 нче урман кварталының көньяк-көнбатыш чиге буйлап 20 м һәм көньяк-көнчыгыш чиге буйлап 450 м төньяк-көнчыгышка таба 6 нчы тоташу ноктасына кадәр бара.

Чистай авыл жирлеген чиге Гаделша авыл жирлеген белән чиктәш жирдә Чистай, Гаделша һәм Кубас авыл жирлекләре чикләре тоташкан урында Яуширма авылыннан 3,9 км төньяк-көнчыгышта урнашкан 30 нчы тоташу ноктасыннан алып көнчыгышка таба 650 м авыл хужалыгы жирләре буйлап, 1,3 км агач-куак полосасының көньяк чиге буйлап, 50 м авыл хужалыгы жирләре буйлап, 950 м урман полосасының көньяк чиге буйлап кибеп баручы инешкә кадәр уза, 2,1 км аның агымы буенча аска таба Зур Бахта елгасына койган жиргә кадәр бара, 200 м өлеге елга агымы буенча өскә таба 29 нчы тоташу ноктасына кадәр уза.

Чистай авыл жирлеген чиге Кубас авыл жирлеген белән чиктәш жирдә Чистай, Кубас һәм Данауровка авыл жирлекләре чикләре тоташкан урында Иске Иванаво авылыннан 2,7 км төньяк-көнчыгышта урнашкан 5 нче тоташу ноктасыннан алып 350 м инеш агымы буенча аска таба уза, алга таба, текә ярны кисеп үтеп, көньяк-көнчыгышка таба 300 м авыл хужалыгы жирләре буйлап, 150 м урман массивы буйлап, 150 м чокырның көньяк-көнбатыш чиге буйлап, 450 м авыл хужалыгы жирләре буйлап, 100 м урман полосасы буйлап, 100 м авыл хужалыгы жирләре буйлап, 150 м урман полосасы буйлап, 50 м авыл хужалыгы жирләре буйлап, 150 м урман полосасы буйлап, 350 м урман полосасының төньяк-көнчыгыш чиге буйлап, 150 м урман полосасының көньяк-көнбатыш чиге буйлап, 50 м авыл хужалыгы жирләре буйлап, 50 м урман полосасының көньяк-көнбатыш чиге буйлап, 450 м авыл хужалыгы жирләре буйлап, 350 м чокыр буенча, текә ярны кисеп үтеп, 150 м авыл хужалыгы жирләре буйлап буага кадәр бара, 800 м төньяк-көнбатышка таба буа буенча уза, аннары 2,6 км Зур Бахта елгасы агымы буенча аска таба бара, алга таба, текә ярны кисеп үтеп, көньякка таба 200 м авыл хужалыгы жирләре буйлап, 1,0 км урман полосасының көнчыгыш чиге буйлап, 100 м авыл хужалыгы жирләре буйлап, 150 м урман полосасы буйлап, 1,9 км авыл хужалыгы жирләре буйлап, 2,2 км урман полосасының көнбатыш чиге буйлап 30 нчы тоташу ноктасына кадәр бара.

Чистай авыл жирлеген чиге Данауровка авыл жирлеген белән чиктәш жирдә 4 нче тоташу ноктасыннан алып көнбатышка таба, сынык сызык ясап, «Луч» совхозына керү юлы автомобиль юлына бүлеп бирелгән полосаны кисеп үтеп, 400 м авыл хужалыгы

жирләре буйлап, 100 м зиратның көньяк чиге буйлап, сынык сызык ясап, 1,1 км авыл хужалыгы жирләре буйлап кибеп баручы инешкә кадәр уза, 900 м аның агымы буенча өскә таба бара, алга таба көнбатышка таба 150 м авыл хужалыгы жирләре буйлап, 750 м урман полосасының көньяк чиге буйлап уза, аннары авыл хужалыгы жирләре буйлап 100 м көнбатышка таба, инешне һәм аның текә сул ярын кисеп үтеп, 1,0 км төньяк-көнбатышка таба урман полосасына кадәр бара, алга таба, профильле автомобиль юлына бүлеп бирелгән полосаны кисеп үтеп, көньяк-көнбатышка таба 2,6 км урман полосасы буйлап, 100 м урман полосасының көньяк-көнчыгыш чиге буйлап уза, аннары, кибеп баручы инешне кисеп үтеп, көньяк-көнчыгышка таба 500 м Казан – Оренбург автомобиль юлына бүлеп бирелгән полосаның төньяк-көнчыгыш чиге буйлап, 250 м Казан – Оренбург автомобиль юлына бүлеп бирелгән полоса буйлап бара, аны кисеп үтә, алга таба авыл хужалыгы жирләре буйлап 200 м көньяк-көнчыгышка таба, 850 м көньяк-көнбатышка таба уза, аннары 300 м «Кама урманчылыгы» Татарстан Республикасы дәүләт бюджет учреждениесенең Чистай участок урманчылыгындагы 25 нче урман кварталының төньяк-көнбатыш чиге буйлап бара, алга таба авыл хужалыгы жирләре буйлап 500 м көнбатышка таба, чокырны кисеп үтеп, 200 м төньяк-көнбатышка таба инешкә кадәр, 5 нче тоташу ноктасына кадәр уза.

«Чистай муниципаль районы»
муниципаль берәмлегенен
һәм аның составындагы
муниципаль берәмлекләрнең
территорияләре чикләрен билгеләү
һәм аларның статусы турында»
Татарстан Республикасы Законына
25 нче кушымта

**Чистай муниципаль районының «Яңа Чистай авыл жирлеген»
муниципаль берәмлеге территориясеген
картографик тасвирламасы**

Әлеге картографик тасвирлама «Яңа Чистай авыл жирлеген» муниципаль берәмлеге территориясеген чигенен карта-схемасын («Чистай муниципаль районы» муниципаль берәмлегенен һәм аның составындагы муниципаль берәмлекләрнең территорияләре чикләрен билгеләү һәм аларның статусы турында» Татарстан Республикасы Законына 1 нче кушымта) тасвирлаудан гыйбарәт.

Яңа Чистай авыл жирлеге «Чистай шәһәре» муниципаль берәмлеге, Булдырь, Нарат-Елга, Совхозно-Галактионовский, Иске Роман, Татар Сарсазы, Татар Талкышы һәм Чистай авыл жирлекләре белән чиктәш.

Яңа Чистай авыл жирлеге чиге Булдырь авыл жирлеге белән чиктәш жирдә Яңа Чистай, Булдырь һәм Совхозно-Галактионовский авыл жирлекләре чикләре тоташкан урында Александровка авылыннан 1,9 км көньяк-көнбатышта урнашкан 8 нче тоташу ноктасыннан алып «Кама урманчылыгы» Татарстан Республикасы дәүләт бюджет учреждениесенең Чистай участок урманчылыгындагы 48 нче урман кварталының көньяк-көнчыгыш чиге буйлап 100 м көньяк-көнбатышка таба, көньяк-көнбатыш чиге буйлап 100 м төньяк-көнбатышка таба уза, аннары авыл хужалыгы жирләре буйлап 50 м төньяк-көнбатышка таба, 100 м төньяк-көнчыгышка таба бара, сынык сызык ясап, 200 м 48 нче урман кварталының көнбатыш чиге буйлап уза, алга таба төньяк-көнбатышка таба 350 м авыл хужалыгы жирләре буйлап, 100 м 48 нче урман кварталының көнбатыш чиге буйлап бара, аннары 100 м көньяк-көнбатышка таба авыл хужалыгы жирләре буйлап исемсез инешнең чишмә башына кадәр уза, «Казан – Оренбург» – «Чистай – Түбән Кама» автомобиль юлына бүлөп бирелгән полосаны кисеп үтеп, 3,9 км әлеге инеш агымы буенча аска таба Яңа Чистай, Булдырь авыл жирлекләре һәм «Чистай шәһәре» муниципаль берәмлеге чикләре тоташкан урында Яңа Чистай авылыннан 1,5 км төньяк-көнчыгышта урнашкан 53 нче тоташу ноктасына кадәр уза.

Яңа Чистай авыл жирлеге чиге Совхозно-Галактионовский авыл жирлеге белән чиктәш жирдә Яңа Чистай, Совхозно-Галактионовский һәм Иске Роман авыл жирлекләре чикләре тоташкан урында Фиков Колок авылыннан 3,4 км көньяк-көнбатышта урнашкан 25 нче тоташу ноктасыннан алып төньяк-көнбатышка таба 450 м урман полосасының көньяк-көнбатыш чиге буйлап, 2,0 км авыл хужалыгы жирләре буйлап Талкыш елгасына кадәр уза, 600 м әлеге елга агымы буенча өскә таба бара, алга таба авыл хужалыгы жирләре буйлап, чокырларны берничә тапкыр кисеп үтеп, 1,2 км көньяк-көнбатышка таба, чокырларны һәм текә ярларны кисеп үтеп, 800 м көнбатышка таба уза, аннары 250 м төньяк-көнчыгышка таба чокыр төбе буенча бара, алга таба авыл хужалыгы жирләре буйлап 550 м төньякка таба, 750 м көньяк-көнбатышка таба, 600 м төньяк-көнбатышка таба, кибең баручы инешне кисеп үтеп, 850 м көньяк-көнбатышка таба, 1,9 км төньяк-көнбатышка таба 8 нче тоташу ноктасына кадәр уза.

Яңа Чистай авыл жирлеге чиге Иске Роман авыл жирлеге белән чиктәш жирдә Яңа Чистай, Иске Роман һәм Татар Сарсазы авыл жирлекләре чикләре тоташкан урында Уракчы авылынан 3,1 км төньяк-көнчыгышта урнашкан 26 нчы тоташу ноктасыннан алып «Кама урманчылыгы» Татарстан Республикасы дәүләт бюджет учреждениесең Чистай участок урманчылыгындагы 75 нче урман кварталының төньяк-көнчыгыш чиге буйлап 250 м төньяк-көнбатышка таба һәм төньяк чиге буйлап 200 м көнбатышка таба уза, алга таба авыл хужалыгы жирләре буйлап 200 м төньяк-көнбатышка таба һәм 150 м төньякка таба бара, аннары төньяк-көнчыгышка таба 1,5 км агач-куак полосасының көньяк-көнчыгыш чиге буйлап, 50 м авыл хужалыгы жирләре буйлап, 350 м урман полосасының көньяк-көнчыгыш чиге буйлап, 200 м авыл хужалыгы жирләре буйлап, 1,1 км урман полосасының көньяк-көнчыгыш чиге буйлап 25 нче тоташу ноктасына кадәр уза.

Яңа Чистай авыл жирлеге чиге Татар Сарсазы авыл жирлеге белән чиктәш жирдә Яңа Чистай, Татар Сарсазы һәм Татар Талкышы авыл жирлекләре чикләре тоташкан урында Уракчы авылынан 800 м төньякта урнашкан 27 нче тоташу ноктасыннан алып 250 м көньяк-көнчыгышка таба авыл хужалыгы жирләре буйлап уза, аннары 950 м төньяк-көнчыгышка таба «Казан – Оренбург» – Татар Талкышы автомобиль юлына бүлеп бирелгән полосаның төньяк-көнбатыш чиге буйлап бара, алга таба 650 м төньяк-көнбатышка таба Казан – Оренбург автомобиль юлына бүлеп бирелгән полосаның көньяк-көнбатыш чиге буйлап уза, аннары, Казан – Оренбург автомобиль юлына бүлеп бирелгән полосаны кисеп үтеп, төньяк-көнчыгышка таба 100 м авыл хужалыгы жирләре буйлап, 800 м агач-куак полосасының көньяк-көнчыгыш чиге буйлап, 550 м авыл хужалыгы жирләре буйлап бара, алга таба «Кама урманчылыгы» Татарстан Республикасы дәүләт бюджет учреждениесең Чистай участок урманчылыгындагы 75 нче урман кварталының көньяк-көнчыгыш чиге буйлап 100 м көньяк-көнчыгышка таба, 350 м төньяк-көнчыгышка таба, көнчыгыш чиге буйлап 100 м төньяк-көнбатышка таба, 50 м төньяк-көнчыгышка таба 26 нчы тоташу ноктасына кадәр уза.

Яңа Чистай авыл жирлеге чиге Татар Талкышы авыл жирлеге белән чиктәш жирдә Яңа Чистай, Татар Талкышы һәм Нарат-Елга авыл жирлекләре чикләре тоташкан урында Кызыл Болгар авылынан 3,7 км төньяк-көнбатышта урнашкан 28 нче тоташу ноктасыннан алып көньяк-көнчыгышка таба 100 м авыл хужалыгы жирләре буйлап, 150 м урман полосасы буйлап, 100 м урман полосасының төньяк-көнчыгыш чиге буйлап, 50 м авыл хужалыгы жирләре буйлап һәм 250 м көнчыгышка

таба уза, 600 м урман полосасының көньяк чиге буйлап, 150 м авыл хужалыгы жирлэре буйлап кибеп баручы инешкә кадәр бара, 1,1 км аның агымы буенча аска таба башка инеш белән кушылган жиргә кадәр уза, 250 м инеш агымы буенча аска таба буага кадәр бара, аннары 150 м төньяк-көнчыгышка таба буаның уң яры буенча плотинага кадәр уза, аны көньяктан урап узып, плотинаның көньяк-көнбатыш чиге буйлап 10 м көньяк-көнчыгышка таба, көньяк-көнчыгыш чиге буйлап 10 м төньяк-көнчыгышка таба һәм төньяк-көнчыгыш чиге буйлап 20 м төньяк-көнбатышка таба бара, алга таба көньяк-көнчыгышка таба 250 м авыл хужалыгы жирлэре буйлап, 950 м урман полосасы буйлап, 250 м урман полосасының көньяк-көнбатыш чиге буйлап, 300 м урман полосасы буйлап, 1,0 км авыл хужалыгы жирлэре буйлап буага кадәр уза, 550 м төньяк-көнчыгышка таба буаның сул яры буенча плотинага кадәр бара, аны төньяк-көнбатыш ягыннан урап узып, плотинаның көньяк-көнбатыш чиге буйлап 10 м төньяк-көнбатышка таба, төньяк-көнбатыш чиге буйлап 10 м төньяк-көнчыгышка таба һәм төньяк-көнчыгыш чиге буйлап 50 м көньяк-көнчыгышка таба уза, 40 м Талкыш елгасының сул яры буенча бара, аннары, Талкыш елгасын кисеп үтеп, көньяк-көнчыгышка таба 500 м авыл хужалыгы жирлэре буйлап, 200 м урман полосасының көньяк-көнбатыш чиге буйлап, 100 м авыл хужалыгы жирлэре буйлап, 150 м урман полосасының көньяк-көнбатыш чиге буйлап, кибеп баручы инешне кисеп үтеп, 2,0 км авыл хужалыгы жирлэре буйлап 27 нче тоташу ноктасына кадәр уза.

Яңа Чистай авыл жирлеге чиге Нарат-Елга авыл жирлеге белән чиктәш жирдә Яңа Чистай, Нарат-Елга һәм Чистай авыл жирлекләре чикләре тоташкан урында Агрокультура поселогынан 1,5 км көньяк-көнчыгышта урнашкан 6 нчы тоташу ноктасыннан алып көньякка таба 300 м авыл хужалыгы жирлэре буйлап, «Кама урманчылыгы» Татарстан Республикасы дәүләт бюджет учреждениесенең Чистай участок урманчылыгындагы 39 нчы урман кварталының көнбатыш чиге буйлап 200 м һәм көньяк чиге буйлап 100 м көнчыгышка таба уза, 100 м авыл хужалыгы жирлэре буйлап, 100 м 39 нчы урман кварталының көньяк чиге буйлап, 50 м күмәк бакчаларның төньяк чиге буйлап бара, алга таба 750 м көньяк-көнчыгышка таба күмәк бакчалар буйлап уза, аннары 1,1 км көньяк-көнбатышка таба урман полосасының төньяк-көнбатыш чиге буйлап бара, алга таба көньяк-көнчыгышка таба 150 м урман полосасының көньяк-көнбатыш чиге буйлап, 150 м күмәк бакчаларның көньяк-көнбатыш чиге буйлап, 50 м авыл хужалыгы жирлэре буйлап Наратлы елгасына кадәр уза, 300 м әлегә елга агымы буенча

аска таба бара, аннары көнчыгышка таба 150 м авыл хужалыгы жирлэре буйлап, 1,1 км агач-куак полосасының көньяк чиге буйлап, Чистай – Аксубай – Нурлат автомобиль юлына бүлеп бирелгән полосаны кисеп үтеп, 50 м авыл хужалыгы жирлэре буйлап 28 нче тоташу ноктасына кадәр уза.

Яңа Чистай авыл жирлеге чиге Чистай авыл жирлеге белән чиктәш жирдә Яңа Чистай, Чистай авыл жирлекләре һәм «Чистай шәһәре» муниципаль берәмлеге чикләре тоташкан урында Яңа Чистай авылыннан 1,3 км көнбатышта урнашкан 7 нче тоташу ноктасыннан алып көньякка таба 750 м күмәк бакчаларның көнбатыш чиге буйлап, Казан – Оренбург автомобиль юлына бүлеп бирелгән полосаны кисеп үтеп, 50 м авыл хужалыгы жирлэре буйлап, 150 м урман полосасының көнбатыш чиге буйлап уза, алга таба авыл хужалыгы жирлэре буйлап 150 м төньяк-көнбатышка таба, 400 м көньяк-көнбатышка таба бара, сынык сызык ясап, 2,4 км күмәк бакчаларның төньяк-көнбатыш һәм көнбатыш чикләре буйлап, 100 м «Кама урманчылыгы» Татарстан Республикасы дәүләт бюджет учреждениесенә Чистай участок урманчылыгындагы 37 нче урман кварталының көньяк-көнчыгыш чиге буйлап 6 нчы тоташу ноктасына кадәр уза.

Яңа Чистай авыл жирлеге чиге «Чистай шәһәре» муниципаль берәмлеге белән чиктәш жирдә 53 нче тоташу ноктасыннан алып авыл хужалыгы жирлэре буйлап 250 м көньякка таба, 550 м көньяк-көнбатышка таба уза, аннары электр подстанциясенә төньяк-көнчыгыш чиге буйлап 50 м көньяк-көнбатышка таба, 400 м төньяк-көнбатышка таба, төньяк-көнбатыш чиге буйлап 200 м көньяк-көнбатышка таба һәм көньяк-көнбатыш чиге буйлап 350 м көньяк-көнчыгышка таба бара, алга таба 250 м көньяк-көнбатышка таба авыл хужалыгы жирлэре буйлап Чистай шәһәренә көнчыгыш яктан керү юлы автомобиль юлына кадәр уза, 550 м төньяк-көнбатышка таба әлеге автомобиль юлына бүлеп бирелгән полосаның төньяк-көнчыгыш чиге буйлап бара, аннары, Чистай шәһәренә көнчыгыш яктан керү юлы автомобиль юлына бүлеп бирелгән полосаны кисеп үтеп, авыл хужалыгы жирлэре буйлап 350 м көньяк-көнбатышка таба, 40 м төньяк-көнбатышка таба күмәк бакчаларга кадәр уза, инешне кисеп үтеп, күмәк бакчаларның көньяк-көнбатыш чиге буйлап 250 м төньяк-көнбатышка таба, 100 м көньяк-көнбатышка таба, 150 м төньяк-көнбатышка таба инешкә кадәр бара, 500 м аның агымы буенча өскә таба уза, алга таба, профильле автомобиль юлына бүлеп бирелгән полосаны кисеп үтеп, 200 м көнбатышка таба авыл хужалыгы жирлэре буйлап бара, аннары сәнәгать объектының көнчыгыш чиге буйлап 100 м төньякка таба һәм төньяк-көнбатыш чиге буйлап, сынык сызык ясап, 300 м көньяк-

көнбатышка таба уза, 900 м авыл хужалыгы жирлөре буйлап һәм, Чистай — Аксубай — Нурлат автомобиль юлына бүлеп бирелгән полосаны кисеп үтеп, 1,1 км төньяк-көнбатышка таба бара, 700 м көньяк-көнчыгышка таба әлеге автомобиль юлына бүлеп бирелгән полосаның көньяк-көнбатыш чиге буйлап күмәк бакчаларга кадәр уза, 700 м көньяк-көнбатышка таба күмәк бакчаларның төньяк-көнбатыш чиге буйлап 7 нче тоташу ноктасына кадәр бара.

«Чистай муниципаль районы»
муниципаль берәмлегенә
һәм аның составындагы
муниципаль берәмлекләрнең
территорияләре чикләрен билгеләү
һәм аларның статусы турында»
Татарстан Республикасы Законына
26 нчы кушымта

**Чистай муниципаль районының «Чуаш Ялтаны авыл жирлеге»
муниципаль берәмлеге территориясә чигенә
картографик тасвирламасы**

Әлеге картографик тасвирлама «Чуаш Ялтаны авыл жирлеге» муниципаль берәмлеге территориясә чигенә карта-схемасын («Чистай муниципаль районы» муниципаль берәмлегенә һәм аның составындагы муниципаль берәмлекләрнең территорияләре чикләрен билгеләү һәм аларның статусы турында» Татарстан Республикасы Законына 1 нче кушымта) тасвирлаудан гыйбарәт.

Чуаш Ялтаны авыл жирлеге Югары Кондрата, Мөслим, Түбән Кондрата, Татар Баганалысы, Татар Ялтаны, Татар Талкышы авыл жирлекләре, Аксубай һәм Яңа Чишмә муниципаль районнары белән чиктәш.

Чуаш Ялтаны авыл жирлеге чиге Татар Талкышы авыл жирлеге белән чиктәш жирдә Чуаш Ялтаны, Татар Талкышы һәм Татар Ялтаны авыл жирлекләре чикләре тоташкан урында Изгар авылынан 3,2 км көнбатышта урнашкан 39 нчы тоташу ноктасынан алып «Биләр урманчылыгы» Татарстан Республикасы дәүләт бюджет учреждениесенә Баганалы участок урманчылыгындагы 12 нче урман кварталының көньяк чиге буйлап 250 м көньяк-көнбатышка таба, төньяк-көнбатыш чиге буйлап 850 м төньяк-көнчыгышка таба, 250 м төньяк-көнбатышка таба, 750 м төньяк-көнчыгышка таба уза, аннары авыл хужалыгы жирләре буйлап 1,0 км төньяк-көнбатышка таба, 550 м көньяк-көнбатышка таба бара, 400 м урман полосасының көньяк-

көнчыгыш чиге буйлап, 200 м авыл хужалыгы жирлэре буйлап Татар Талкышы, Чуаш Ялтаны һәм Мөслим авыл жирлекләре чикләре тоташкан урында Яңа Урал авылыннан 3,5 км көньяк-көнчыгышта урнашкан 38 нче тоташу ноктасына кадәр уза.

Чуаш Ялтаны авыл жирлеге чиге Татар Ялтаны авыл жирлеге белән чиктәш жирдә Чуаш Ялтаны, Татар Ялтаны авыл жирлекләре һәм Яңа Чишмә муниципаль районы чикләре тоташкан урында Рус Ялтаны авылыннан 2,1 км көньяк-көнчыгышта урнашкан 44 нче тоташу ноктасыннан алып авыл хужалыгы жирләре буйлап 4,9 км көнбатышка таба, Кече Чирмешән елгасын кисеп үтеп, 650 м төньяк-көнбатышка таба уза, 250 м урман полосасының көньяк-көнбатыш чиге буйлап, төзелүче профильне автомобиль юлына бүлеп бирелгән полосаны кисеп үтеп, 200 м авыл хужалыгы жирләре буйлап, 400 м урман полосасының көньяк-көнбатыш чиге буйлап, 2,9 км «Биләр урманчылыгы» Татарстан Республикасы дәүләт бюджет учреждениесенең Баганалы участок урманчылыгындагы 52, 48, 47, 46 нчы урман кварталлары буйлап бара, алга таба 150 м көньяк-көнчыгышка таба 46 нчы урман кварталының төньяк-көнчыгыш чиге буйлап уза, аннары 47 нче урман кварталының төньяк-көнбатыш чиге буйлап 250 м төньяк-көнчыгышка таба һәм төньяк чиге буйлап 250 м көньяк-көнчыгышка таба бара, алга таба 100 м төньяк-көнчыгышка таба авыл хужалыгы жирләре буйлап уза, 47 нче урман кварталының төньяк чиге буйлап 150 м һәм төньяк-көнчыгыш чиге буйлап, сынык сызык ясап, 500 м көньяк-көнчыгышка таба бара, аннары 41 нче урман кварталының төньяк-көнбатыш чиге буйлап 850 м төньяк-көнчыгышка таба, 600 м авыл хужалыгы жирләре буйлап урман полосасына кадәр уза, 300 м төньяк-көнбатышка таба аның көньяк-көнбатыш чиге буйлап, 250 м авыл хужалыгы жирләре буйлап, 200 м урман полосасының төньяк-көнчыгыш чиге буйлап бара, алга таба авыл хужалыгы жирләре буйлап 100 м төньяк-көнчыгышка таба, 100 м төньякка таба һәм 200 м төньяк-көнбатышка таба уза, 100 м 129 нчы урман кварталының төньяк-көнчыгыш чиге буйлап бара, аннары төньяк-көнчыгышка таба 200 м авыл хужалыгы жирләре буйлап, 100 м 29 нчы урман кварталының көньяк-көнчыгыш чиге буйлап уза, 50 м урман массивының төньяк-көнбатыш чиге буйлап бара, 150 м 29 нчы урман кварталының көньяк-көнчыгыш чиге буйлап уза, алга таба авыл хужалыгы жирләре буйлап 40 м төньяк-көнчыгышка таба, кибеп баручы инешне һәм Изгар елгасын кисеп үтеп, 550 м төньяк-көнбатышка таба бара, аннары 50 м көнбатышка таба 29 нчы урман кварталының төньяк чиге буйлап уза, алга таба авыл хужалыгы жирләре буйлап, сынык сызык ясап, 200 м көньяк-көнбатышка таба, 450 м төньяк-көнбатышка таба бара,

600 м сазлыкның көньяк-көнбатыш чиге буйлап, 300 м авыл хужалыгы жирләре буйлап 39 нчы тоташу ноктасына кадәр уза.

Чуаш Ялтаны авыл жирлеген чиге Яңа Чишмә муниципаль районы белән чиктәш жирдә 44 нче тоташу ноктасыннан алып Чистай муниципаль районы чиге буйлап Чуаш Ялтаны авыл жирлеген, Яңа Чишмә һәм Аксубай муниципаль районнары чикләре тоташкан урында Карасье Озеро (Кәрәкә Күле) авылыннан 5,3 км көнчыгышта урнашкан 45 нче (80 нче) тоташу ноктасына кадәр уза.

Чуаш Ялтаны авыл жирлеген чиге Аксубай муниципаль районы белән чиктәш жирдә 45 нче (80 нче) тоташу ноктасыннан алып Чистай муниципаль районы чиге буйлап Чуаш Ялтаны, Түбән Кондрата авыл жирлекләре һәм Аксубай муниципаль районы чикләре тоташкан урында Керәшен Ялтаны авылыннан 1,8 км көньяк-көнбатышта Кече Чирмешән елгасы акваториясендә урнашкан 50 нче тоташу ноктасына кадәр уза.

Чуаш Ялтаны авыл жирлеген чиге Түбән Кондрата авыл жирлеген белән чиктәш жирдә Чуаш Ялтаны, Түбән Кондрата һәм Югары Кондрата авыл жирлекләре чикләре тоташкан урында Керәшен Ялтаны авылыннан 800 м көнбатышта урнашкан 49 нчы тоташу ноктасыннан алып, текә ярны кисеп үтеп, 1,8 км көньякка таба авыл хужалыгы жирләре буйлап 50 нче тоташу ноктасына кадәр уза.

Чуаш Ялтаны авыл жирлеген чиге Югары Кондрата авыл жирлеген белән чиктәш жирдә Чуаш Ялтаны, Югары Кондрата һәм Татар Баганалысы авыл жирлекләре чикләре тоташкан урында Югары Кондрата авылыннан 1,6 км төньякта урнашкан 47 нче тоташу ноктасыннан алып авыл хужалыгы жирләре буйлап 400 м көнчыгышка таба, 450 м төньяк-көнчыгышка таба, «Чистай – Аксубай – Нурлат» – Түбән Кондрата автомобиль юлына бүлеп бирелгән полосаны кисеп үтеп, 800 м көнчыгышка таба, 1,3 км көньяк-көнчыгышка таба Багана елгасына кадәр уза, 600 м әлеген елга агымы буенча аска таба аңа кибеп баручы инеш койган жиргә кадәр бара, 800 м аның агымы буенча өскә таба уза, алга таба авыл хужалыгы жирләре буйлап, сынык сызык ясап, 850 м көнчыгышка таба, 1,1 км көньяк-көнчыгышка таба бара, 50 м агач-куак полосасының көнбатыш чиген буйлап, 400 м авыл хужалыгы жирләре буйлап 49 нчы тоташу ноктасына кадәр уза.

Чуаш Ялтаны авыл жирлеген чиге Татар Баганалысы авыл жирлеген белән чиктәш жирдә Чуаш Ялтаны, Татар Баганалысы һәм Мөслим авыл жирлекләре чикләре тоташкан урында Чулпан авылыннан 1,2 км көньяк-көнчыгышта урнашкан 46 нчы тоташу ноктасыннан алып көньяк-көнбатышка таба 1,5 км авыл

хужалыгы жирләрә буйлап, 200 м урман массивының көньяк-көнчыгыш чиге буйлап, 400 м авыл хужалыгы жирләрә буйлап кибең баручы инешнең чишмә башына кадәр уза, Чистай – Аксубай – Нурлат автомобиль юлына бүлеп бирелгән полосаны кисеп үтеп, 1,9 км инеш агымы буенча аска таба бара, аннары 150 м көньяк-көнбатышка таба буа буенча уза, 250 м инеш агымы буенча аска таба ул буага койган жиргә кадәр бара, буаны кисеп үтеп, 20 м көньяк-көнбатышка таба уза, алга таба 50 м төньяк-көнбатышка таба буаның уң яры буенча аңа исемсез инеш койган жиргә кадәр бара, 950 м әлеге инеш агымы буенча өскә таба уза, аннары, инешнең уң текә ярын һәм «Чистай – Аксубай – Нурлат» – Түбән Кондрата автомобиль юлына бүлеп бирелгән полосаны кисеп үтеп, авыл хужалыгы жирләрә буйлап 400 м көньяк-көнбатышка таба, 100 м төньяк-көнбатышка таба, 550 м көньяк-көнбатышка таба, 50 м көньяк-көнчыгышка таба бара, «Биләр урманчылыгы» Татарстан Республикасы дәүләт бюджет учреждениесенең Баганалы участок урманчылыгындагы 67 нче урман кварталының төньяк-көнчыгыш чиге буйлап 100 м һәм көньяк-көнчыгыш чиге буйлап 750 м көньяк-көнбатышка таба уза, алга таба 200 м көньяк-көнчыгышка таба авыл хужалыгы жирләрә буйлап бара, аннары 75 нче урман кварталының төньяк-көнчыгыш чиге буйлап 50 м көньяк-көнчыгышка таба, көнчыгыш чиге буйлап 700 м көньякка таба һәм көньяк-көнчыгыш чиге буйлап 400 м төньяк-көнбатышка таба уза, алга таба 200 м көньяк-көнбатышка таба авыл хужалыгы жирләрә буйлап бара, аннары 75 нче урман кварталының көньяк-көнчыгыш чиге буйлап 50 м көнбатышка таба һәм 550 м көньякка таба 47 нче тоташу ноктасына кадәр бара.

Чуаш Ялтаны авыл жирлеге чиге Мөслим авыл жирлеге белән чиктәш жирдә 38 нче тоташу ноктасыннан алып 700 м көньяк-көнбатышка таба авыл хужалыгы жирләрә буйлап уза, алга таба «Биләр урманчылыгы» Татарстан Республикасы дәүләт бюджет учреждениесенең Баганалы участок урманчылыгындагы 9 нчы урман кварталының төньяк-көнбатыш чиге буйлап 100 м көньяк-көнбатышка таба һәм 100 м төньяк-көнбатышка таба бара, аннары көньяк-көнбатышка таба, сынык сызык ясап, 100 м авыл хужалыгы жирләрә буйлап, 450 м 9 нчы урман кварталының төньяк-көнбатыш чиге буйлап уза, алга таба авыл хужалыгы жирләрә буйлап 100 м төньяк-көнбатышка таба, 800 м көньяк-көнбатышка таба бара, алга таба 1,4 км көньяк-көнчыгышка таба 28 нче урман кварталының төньяк-көнчыгыш чиге буйлап уза, аннары, сынык сызык ясап, 1,0 км көнбатышка таба 28 нче урман кварталының көньяк чиге буйлап бара, алга таба көньяк-көнбатышка таба 30 м 35 нче урман кварталының

төнъяк-көнчыгыш чиге буйлап, 100 м авыл хужалыгы жирләрә буйлап уза, аннары 35 нче урман кварталының төнъяк-көнчыгыш чиге буйлап 100 м көнъяк-көнбатышка таба, 700 м көнъяк-көнчыгышка таба һәм 200 м төнъяк-көнчыгышка таба бара, алга таба авыл хужалыгы жирләрә буйлап 100 м төнъяк-көнчыгышка таба, 300 м көнъяк-көнчыгышка таба, 50 м көнъякка таба уза, аннары көнъяк-көнбатышка таба 300 м 36 нчы урман кварталының көнчыгыш чиге буйлап, 150 м авыл хужалыгы жирләрә буйлап, сынык сызык ясап, 350 м 36 нчы урман кварталының көнчыгыш чиге буйлап бара, алга таба көнъяк-көнчыгышка таба 100 м урман утыртмаларының көнбатыш чиге буйлап, 150 м урман массивының көнбатыш чиге буйлап, сынык сызык ясап, 200 м 36 нчы урман кварталының көнчыгыш чиге буйлап, 100 м авыл хужалыгы жирләрә буйлап уза, аннары көнъякка таба 300 м 36 нчы урман кварталының көнчыгыш чиге буйлап, 100 м авыл хужалыгы жирләрә буйлап бара, алга таба 36 нчы урман кварталының көнъяк чиге буйлап 750 м төнъяк-көнбатышка таба һәм 850 м көнъяк-көнбатышка таба уза, аннары 250 м төнъяк-көнбатышка таба 36 нчы урман кварталының көнъяк-көнбатыш чиге буйлап 46 нчы тоташу ноктасына кадәр бара.».

ТАТАРСТАН РЕСПУБЛИКАСЫ ЗАКОНЫ

1376. «Тукай муниципаль районы» муниципаль берәмлегенә һәм аның составындагы муниципаль берәмлекләрнең территорияләре чикләрен билгеләү һәм аларның статусы турында» Татарстан Республикасы Законына үзгәрешләр керту хакындаа

Татарстан Республикасы
Дәүләт Советы тарафыннан
2014 елның 24 декабрендә
кабул ителде

1 статья

«Тукай муниципаль районы» муниципаль берәмлегенә һәм аның составындагы муниципаль берәмлекләрнең территорияләре чикләрен билгеләү һәм аларның статусы турында» 2005 елның 31 гыйнварындагы 42-ТРЗ номерлы Татарстан Республикасы Законына (Татарстан Дәүләт Советы Жыйалма басмасы, 2005,

№ 1 (III өлеш); 2008, № 12 (III өлеш); 2010, № 6 (I өлеш); 2012, № 4) өлеге Законга кушымта нигезендә үзгәрешләр кертергә.

2 статья

Өлеге Закон рәсми басылып чыккан көненнән үз көченә керә.

Татарстан Республикасы Президенты Р.Н. Миңнеханов

Казан, Кремль
2014 елның 30 декабре
№ 141-ТРЗ

**«Тукай муниципаль районы» муниципаль берәмлегенең
һәм аның составындагы муниципаль берәмлекләрнең
территорияләре чикләрен билгеләү һәм аларның статусы
турында» 2005 елның 31 гыйнварындагы 42-ТРЗ номерлы
Татарстан Республикасы Законына кертелә торган үзгәрешләр**

2 – 25 нче кушымталарны түбәндәге редакциядә баян итәргә:

«Тукай муниципаль районы»
муниципаль берәмлегенең һәм аның
составындагы муниципаль берәмлекләрнең
территорияләре чикләрен билгеләү
һәм аларның статусы турында»
Татарстан Республикасы Законына
2 нче кушымта

**«Тукай муниципаль районы»
муниципаль берәмлеге территориясе чигенең
картографик тасвирламасы**

Өлеге картографик тасвирлама «Тукай муниципаль районы» муниципаль берәмлеге территориясе чигенең карта-схемасын («Тукай муниципаль районы» муниципаль берәмлегенең һәм аның составындагы муниципаль берәмлекләрнең территорияләре чикләрен билгеләү һәм аларның статусы турында» Татарстан Республикасы Законына 1 нче кушымта) тасвирлаудан гыйбарәт.

Тукай муниципаль районы Алабуга, Менделеевск, Әгерҗе, Минзәлә, Сарман, Зәй, Түбән Кама муниципаль районнары һәм «Чаллы шәһәре» муниципаль берәмлеге белән чиктәш.

«Тукай муниципаль районы» муниципаль берәмлеге чиге «Минзэлә муниципаль районы» муниципаль берәмлеге белән чиктәш жирдә Тукай, Минзэлә һәм Әгерже муниципаль районнары чикләре тоташкан урында Боерган авылыннан 11,5 км төньяк-көнчыгышта Түбән Кама сусаклагычы акваториясендә урнашкан 9 нчы (67 нче) тоташу ноктасыннан алып, сынык сызык ясап, 11,5 км көньяк-көнбатышка таба Түбән Кама сусаклагычы акваториясе буенча, 2,4 км төньяк-көнбатышка таба сусаклагычның яр сызыгы буйлап уза, алга таба 100 м көнбатышка таба «Минзэлә урманчылыгы» Татарстан Республикасы дәүләт бюджет учреждениесенең Йорт участка урманчылыгындагы 185 нче урман кварталының аерымланган кишәрлегенә төньяк-көнбатыш чиге буйлап, 50 м авыл хужалыгы жирләре буйлап, 50 м агач-куак массивы буйлап, 100 м авыл хужалыгы жирләре буйлап бара, аннары, сынык сызык ясап, 100 м көньяк-көнбатышка таба 179 нчы урман кварталының аерымланган кишәрлегенә көньяк-көнчыгыш чиге буйлап, 500 м урман полосасының көнчыгыш чиге буйлап, 750 м көньяк-көнбатышка таба авыл хужалыгы жирләре буйлап уза, алга таба 1,1 км көньяк-көнчыгышка таба Игәт елгасына кадәр бара, бу елга агымы буенча 2,7 км өскә таба уза, шуннан соң көньяк-көнчыгышка таба 2,6 км авыл хужалыгы жирләре буйлап, 450 м урман полосасының көньяк-көнбатыш чиге буйлап, 50 м урман утыртмаларының көньяк-көнбатыш чиге буйлап, 350 м авыл хужалыгы жирләре буйлап Тиргәвеш елгасына кадәр бара, аннары бу елга агымы буенча 1,2 км өскә таба буага кадәр уза, 200 м буа буенча бара, кабат Тиргәвеш елгасы агымы буенча 3,7 км өскә таба, Минзэлә – Боерган автомобиль юлына бүлеп бирелгән полосаны кисеп үтеп, буага кадәр, 200 м буа буенча бара, Тиргәвеш елгасы агымы буенча 750 м өскә таба буага кадәр, 450 м буа буенча, кабат Тиргәвеш елгасы агымы буенча 3,2 км өскә таба бара, аннары, сынык сызык ясап, 3,1 км көньякка таба, инешнең текә ярларын һәм инешнең үзен кисеп үтеп, авыл хужалыгы жирләре буйлап уза, алга таба, сынык сызык ясап, 900 м көньяк-көнбатышка таба 97 нче урман кварталының төньяк-көнчыгыш һәм төньяк чикләре буйлап, сынык сызык ясап, 900 м төньяк-көнбатышка таба 96 нчы урман кварталының көнчыгыш һәм төньяк чикләре буйлап бара, аннары, сынык сызык ясап, 2,2 км көньяк-көнбатышка таба 96 нчы урман кварталының төньяк-көнбатыш һәм көнбатыш чикләре буйлап, сынык сызык ясап, 1,1 км көньяк-көнчыгышка таба 96 нчы урман кварталының көнбатыш һәм көньяк чикләре буйлап уза, алга таба 150 м көньяк-көнчыгышка таба авыл хужалыгы жирләре буйлап, сынык сызык ясап, 650 м көнчыгышка таба 96 нчы урман кварталының көньяк чиге буйлап бара, аннары

300 м төньяк-көнчыгышка таба авыл хужалыгы жирләрә буйлап, сынык сызык ясап, 600 м көнчыгышка таба 96 нчы, 97 нче урман кварталларының көньяк чиге буйлап уза, алга таба авыл хужалыгы жирләрә буйлап 250 м төньяк-көнчыгышка таба һәм 150 м көньяк-көнчыгышка таба бара, 97 нче урман кварталының көньяк чиге буйлап 50 м, авыл хужалыгы жирләрә буйлап 100 м, сынык сызык ясап, 950 м төньяк-көнчыгышка таба 97 нче урман кварталының көньяк чиге буйлап уза, көнчыгышка таба авыл хужалыгы жирләрә буйлап 150 м, 97 нче урман кварталының көньяк чиге буйлап 100 м, сынык сызык ясап, 200 м төньяк-көнчыгышка таба авыл хужалыгы жирләрә буйлап бара, аннары, сынык сызык ясап, кибеп баручы инешне кисеп үтеп, 3,1 км көньяк-көнбатышка таба 98, 103, 107, 109, 111 нче урман кварталларының төньяк-көнбатыш, көнбатыш һәм көньяк-көнбатыш чикләре буйлап, 200 м төньяк-көнбатышка таба 113 нче урман кварталының төньяк чиге буйлап уза, 183 нче урман кварталының аерымланган кишәрлегенә төньяк-көнчыгыш чиге буйлап 200 м уза, алга таба 2,2 км авыл хужалыгы жирләрә буйлап, көньяк-көнбатышка таба 550 м урман полосасының көньяк-көнчыгыш чиге буйлап, 200 м авыл хужалыгы жирләрә буйлап, урман полосасының көньяк-көнчыгыш чиге буйлап 100 м һәм төньяк-көнчыгышка таба 1,0 км көньяк-көнбатыш чиге буйлап, 400 м авыл хужалыгы жирләрә буйлап бара, аннары 182 нче урман кварталының аерымланган кишәрлегенә төньяк-көнчыгыш чиге буйлап 200 м уза, алга таба авыл хужалыгы жирләрә буйлап 950 м, урман массивы буйлап 50 м, урман массивының көньяк-көнбатыш чиге буйлап 50 м бара, сынык сызык ясап, көньяк-көнбатышка таба «Алабуга урманчылыгы» Татарстан Республикасы дәүләт бюджет учреждениесенә Татарстан участок урманчылыгындагы 121 нче урман кварталының аерымланган кишәрлегенә көнчыгыш чиге буйлап 100 м һәм көньяк-көнчыгыш чиге буйлап 200 м, авыл хужалыгы жирләрә буйлап 600 м уза, алга таба 108 нче урман кварталының көньяк-көнчыгыш чиге буйлап, инешне кисеп үтеп, 500 м, авыл хужалыгы жирләрә буйлап, сынык сызык ясап, 850 м һәм, сынык сызык ясап, 1,0 км көнбатышка таба бара, аннары 1,4 км көньяк-көнбатышка таба, агач-куак полосасының көньяк-көнчыгыш чиге буйлап 50 м, авыл хужалыгы жирләрә буйлап 50 м, агач-куак полосасының көньяк-көнчыгыш чиге буйлап 50 м уза, алга таба 1,2 км, сынык сызык ясап, авыл хужалыгы жирләрә буйлап бара, «Минзәлә урманчылыгы» Татарстан Республикасы дәүләт бюджет учреждениесенә Йорт участок урманчылыгындагы 182 нче урман кварталының аерымланган кишәрлегенә көнбатыш чиге буйлап 50 м бара, 93 нче урман кварталының көнбатыш чиге

буйлап 1,2 км уза, алга таба көньяк-көнчыгышка таба 93, 94, 95 нче урман кварталларының көньяк-көнбатыш чиге буйлап, инеш һәм Борылык елгасын кисеп үтеп, 1,3 км, авыл хужалыгы жирләре буйлап 50 м көньяк-көнчыгышка таба һәм, Борылык елгасын кабат кисеп үтеп, 50 м көньяк-көнбатышка таба бара, аннары «Алабуга урманчылыгы» Татарстан Республикасы дәүләт бюджет учреждениесенең Татарстан участок урманчылыгындагы 55 нче урман кварталының көньяк-көнчыгыш чиге буйлап 100 м, авыл хужалыгы жирләре буйлап 100 м, алга таба 55 нче урман кварталының көньяк-көнчыгыш чиге буйлап 100 м, сынык сызык ясап, авыл хужалыгы жирләре буйлап 400 м бара, аннары 300 м төньяк-көнбатышка таба, кибеп баручы инешне кисеп үтеп, 100 м көньяк-көнбатышка таба бара, алга таба 500 м һәм, сынык сызык ясап, 1,1 км көньякка таба 56 нчы урман кварталының көнчыгыш чиге буйлап бара, көньяк-көнчыгышка таба, профильле автомобиль юлына бүлеп бирелгән полосаны кисеп үтеп, 250 м авыл хужалыгы жирләре буйлап, 100 м урман полосасының көньяк-көнбатыш чиге буйлап, сынык сызык ясап, 100 м авыл хужалыгы жирләре буйлап уза, алга таба 800 м төньяк-көнчыгышка таба урман полосасының көньяк-көнбатыш чиге буйлап, 100 м көньяк-көнчыгышка таба, Мәскәү – Уфа федераль автомобиль юлына бүлеп бирелгән полосаны кисеп үтеп, авыл хужалыгы жирләре буйлап бара, аннары 350 м урман полосасының көньяк-көнбатыш чиге буйлап, 1,5 км авыл хужалыгы жирләре буйлап, берничә киптерү канавын, инешләрне кисеп үтеп, Буклы елгасына кадәр уза, алга таба бу елга агымы буенча 6,7 км аска таба, «Мәскәү – Уфа» – Хужамәт – Иске Абдул автомобиль юлына бүлеп бирелгән полосаны кисеп үтеп, аның Оргыды елгасына койган жиренә кадәр бара, бу елга агымы буенча 650 м өскә таба уза, аннары 2,2 км көньяк-көнчыгышка таба профильле автомобиль юлына бүлеп бирелгән полосаның төньяк чиге буйлап, 500 м урман полосасының көньяк-көнбатыш чиге буйлап, 100 м авыл хужалыгы жирләре буйлап, 600 м урман полосасының көньяк-көнбатыш чиге буйлап, 200 м авыл хужалыгы жирләре буйлап, 600 м урман полосасының көньяк-көнбатыш чиге буйлап, 750 м авыл хужалыгы жирләре буйлап һәм, инешне һәм «Минзәлә – Рус Караны – Тугаш» – Хужамәт автомобиль юлына бүлеп бирелгән полосаны кисеп үтеп, 5,1 км көньяк-көнбатышка таба уза, алга таба 4,3 км көньяк-көнчыгышка таба Иганә елгасына кадәр бара, бу елга агымы буенча 600 м өскә таба уза, көньяк-көнчыгышка таба авыл хужалыгы жирләре буйлап 1,5 км, урман полосасының төньяк-көнчыгыш чиге буйлап 150 м, авыл хужалыгы жирләре буйлап 50 м, урман полосасының төньяк-көнчыгыш чиге буйлап 250 м

бара, аннары 2,0 км авыл хужалыгы жирләрә буйлап Тукай, Минзәлә һәм Сарман муниципаль районнары чикләре тоташкан урында Торнаташ авылыннан 4,1 км көньяк-көнчыгышта урнашкан 21 нче (68 нче) тоташу ноктасына кадәр уза.

«Тукай муниципаль районы» муниципаль берәмлеге чиге «Сарман муниципаль районы» муниципаль берәмлеге белән чиктәш жирдә Тукай, Сарман һәм Зәй муниципаль берәмлекләре чикләре тоташкан урында Күктәк-Мирсәет авылыннан 1,0 км көньякта урнашкан 26 нчы (86 нчы) тоташу ноктасыннан алып авыл хужалыгы жирләрә буйлап 2,5 км төньяк-көнчыгышка таба, төньяк-көнбатышка таба 850 м, төньяк-көнчыгышка таба 1,0 км уза, аннары урман полосасының көньяк чиге буйлап көнчыгышка таба 1,3 км, авыл хужалыгы жирләрә буйлап 400 м һәм көньякка таба 150 м бара, агач-куак массивы буйлап 50 м кибеп баручы инешкә кадәр уза, әлеге инеш агымы буенча аска таба 750 м бара, сынык сызык ясап, кибеп баручы инешне һәм Чаллы – Сарман автомобиль юлына бүлөп бирелгән полосаны кисеп үтеп, авыл хужалыгы жирләрә буйлап 3,2 км көньяк-көнчыгышка таба уза, шуннан соң, Игәнә елгасын кисеп үтеп, агач-куак массивы буйлап 150 м, агач-куак массивының көньяк чиге буйлап 50 м, авыл хужалыгы жирләрә буйлап 600 м бара, аннары «Азнакай урманчылыгы» Татарстан Республикасы дәүләт бюджет учреждениесенең Сарман участок урманчылыгындагы 50 нче урман кварталының аерымланган кишәрлегенең төньяк-көнчыгыш чиге буйлап 950 м уза, авыл хужалыгы жирләрә буйлап 300 м һәм төньяк-көнчыгышка таба 700 м бара, урман полосасының көньяк-көнчыгыш чиге буйлап 900 м, авыл хужалыгы жирләрә буйлап 950 м, урман полосасының көньяк-көнчыгыш чиге буйлап 300 м, авыл хужалыгы жирләрә буйлап 1,4 км, урман массивының көньяк-көнчыгыш чиге буйлап 300 м кибеп баручы инешкә кадәр уза, әлеге инеш агымы буенча аска таба 2,6 км бара, шуннан соң авыл хужалыгы жирләрә буйлап 1,1 км төньякка таба, төньяк-көнчыгышка таба 1,5 км, төньяк-көнбатышка таба 100 м, Теләнче Тамак – Чураш автомобиль юлына бүлөп бирелгән полосаны кисеп үтеп, төньяк-көнчыгышка таба 1,6 км уза, аннары 1 нче урман кварталының көньяк-көнбатыш чиге буйлап төньяк-көнбатышка таба 200 м, сынык сызык ясап, 1 нче, 2 нче урман кварталларының төньяк чиге буйлап төньяк-көнчыгышка таба 1,8 км бара, шуннан соң, сынык сызык ясап, авыл хужалыгы жирләрә буйлап 2,5 км төньяк-көнчыгышка таба, төньяк-көнбатышка таба 400 м, төньяк-көнчыгышка таба 2,1 км, көньяк-көнчыгышка таба 550 м һәм яңадан төньяк-көнчыгышка таба 2,7 км 21 нче (68 нче) тоташу ноктасына кадәр уза.

«Тукай муниципаль районы» муниципаль берәмлеге чиге «Зәй муниципаль районы» муниципаль берәмлеге белән чиктәш жирдә 26 нчы (86 нчы) тоташу ноктасыннан алып, кибеп баручы инешнең текә ярын һәм инешне кисеп үтеп, авыл хужалыгы жирләре буйлап 1,6 км төньяк-көнбатышка таба, 400 м урман полосасының көньяк-көнбатыш чиге буйлап, 450 м авыл хужалыгы жирләре буйлап, 250 м агач-куак массивы буйлап, 700 м авыл хужалыгы жирләре буйлап уза, алга таба, сынык сызык ясап, «Түбән Кама урманчылыгы» Татарстан Республикасы дәүләт бюджет учреждениесең Ворошилов участок урманчылыгындагы 44, 42, 39, 36, 33 нче урман кварталларының көньяк, көньяк-көнчыгыш һәм көнчыгыш чикләре буйлап 5,1 км төньяк-көнчыгышка таба, 100 м авыл хужалыгы жирләре буйлап көнчыгышка таба бара, аннары 33 нче урман кварталының көньяк-көнчыгыш чиге буйлап 100 м көньяк-көнбатышка таба, сынык сызык ясап, авыл хужалыгы жирләре буйлап 200 м көньякка таба, сынык сызык ясап, 33 нче урман кварталының көньяк-көнчыгыш чиге буйлап 1,2 км төньяк-көнчыгышка таба, сынык сызык ясап, авыл хужалыгы жирләре буйлап 50 м көнчыгышка таба уза, алга таба, инешне ике тапкыр кисеп үтеп, сынык сызык ясап, 1,8 км 33, 32, 26 нчы урман кварталларының көнчыгыш чиге буйлап, авыл хужалыгы жирләре буйлап 100 м көньяк-көнчыгышка таба, 200 м 26 нчы урман кварталының көньяк-көнчыгыш чиге буйлап, сынык сызык ясап, 300 м питомник буйлап, сынык сызык ясап, «Чаллы — Сарман» — Яңа Бүләк — Күктәк-Мирсәет автомобиль юлына бүлеп бирелгән полосаны кисеп үтеп, 26 нчы урман кварталының көньяк-көнчыгыш чиге буйлап 650 м бара, аннары 26 нчы урман кварталының төньяк-көнчыгыш чиге буйлап 150 м төньяк-көнбатышка таба, «Чаллы — Сарман» — Яңа Бүләк — Күктәк-Мирсәет автомобиль юлына бүлеп бирелгән полосаны кабат кисеп үтеп, 50 м авыл хужалыгы жирләре буйлап уза, аннары, сынык сызык ясап, 2,2 км 26 нчы, 19 нчы урман кварталларының төньяк-көнчыгыш чиге буйлап, сынык сызык ясап, кибеп баручы инешләргә кисеп үтеп, 2,6 км 19 нчы, 18 нче урман кварталларының төньяк һәм төньяк-көнчыгыш чикләре буйлап һәм 7 нче урман кварталының көнчыгыш чиге буйлап уза, алга таба авыл хужалыгы жирләре буйлап 50 м төньяк-көнчыгышка таба, 700 м 7 нче урман кварталының көнчыгыш чиге буйлап, 100 м көнбатышка таба 7 нче урман кварталының төньяк чиге буйлап, 250 м авыл хужалыгы жирләре буйлап бара, аннары 300 м 7 нче урман кварталының төньяк чиге буйлап, 7 нче, 6 нчы урман кварталларының төньяк-көнбатыш һәм төньяк чикләре буйлап, сынык сызык ясап, 1,4 км көньяк-көнбатышка таба уза, алга таба, Кече Алам инешен кисеп

үтеп, 5 нче, 4 нче урман кварталларының төньяк чиге буйлап 2,1 км төньяк-көнбатышка таба, авыл хужалыгы жирләрә буйлап 150 м көньяк-көнбатышка таба бара, аннары 4, 3, 2 нче урман кварталларының төньяк чиге буйлап 1,9 км төньяк-көнбатышка таба, 50 м авыл хужалыгы жирләрә буйлап уза, алга таба 700 м 2 нче урман кварталының төньяк чиге буйлап, 1,3 км көньяк-көнбатышка таба 2 нче, 1 нче урман кварталларының төньяк һәм төньяк-көнбатыш чикләрә буйлап, 100 м авыл хужалыгы жирләрә буйлап бара, аннары 400 м 1 нче урман кварталының төньяк-көнбатыш чиге буйлап, 200 м төньяк-көнбатышка таба авыл хужалыгы жирләрә буйлап, 550 м урман полосасының төньяк-көнчыгыш чиге буйлап уза, алга таба, сынык сызык ясап, Бурдинка елгасының кыялы ярларын һәм бу елганы, чоқырны кисеп үтеп, 4,7 км авыл хужалыгы жирләрә буйлап бара, аннары, сынык сызык ясап, 950 м көньяк-көнбатышка таба «Алабуга урманчылыгы» Татарстан Республикасы дәүләт бюджет учреждениесенә Татарстан участок урманчылыгындагы 52 нче урман кварталының көньяк-көнчыгыш һәм көнчыгыш чикләрә буйлап, 100 м авыл хужалыгы жирләрә буйлап, сынык сызык ясап, 52 нче урман кварталының көньяк-көнчыгыш һәм көньяк чикләрә буйлап уза, алга таба авыл хужалыгы жирләрә буйлап 50 м көнбатышка таба, 250 м 52 нче урман кварталының көньяк чиге буйлап, 550 м авыл хужалыгы жирләрә буйлап, 150 м урман массивының төньяк чиге буйлап бара, 51 нче урман кварталының көньяк чиге буйлап 100 м Инеш елгасына кадәр уза, 650 м әлеге елга агымы буенча өскә таба буага кадәр бара, 350 м буа буйлап уза, алга таба Инеш елгасы агымы буенча кабат өскә таба 1,6 км бу елгага коя торган инеш тамына кадәр бара, 300 м инеш агымы буенча өскә таба уза, алга таба 50 нче урман кварталының көнчыгыш чиге буйлап 1,6 км көньяк-көнбатышка таба һәм көньяк чиге буйлап 950 м төньяк-көнбатышка таба, сынык сызык ясап, төньяк-көнчыгышка таба 3,2 км 50, 46, 44 нче урман кварталларының көнбатыш чиге буйлап уза, алга таба 800 м авыл хужалыгы жирләрә буйлап төньяк-көнбатышка таба, сынык сызык ясап, Тимерсу инешен кисеп үтеп, 900 м көньяк-көнбатышка таба 12 нче урман кварталының көнчыгыш һәм көньяк-көнчыгыш чикләрә буйлап бара, аннары, сынык сызык ясап, авыл хужалыгы жирләрә буйлап 500 м төньяк-көнбатышка таба, сынык сызык ясап, 12 нче урман кварталының көньяк-көнчыгыш чиге буйлап 300 м көньякка таба, 150 м авыл хужалыгы жирләрә буйлап бара, 50 м 12 нче урман кварталының көньяк-көнчыгыш чиге буйлап, 250 м авыл хужалыгы жирләрә буйлап уза, алга таба 800 м 12 нче урман кварталының көньяк-көнчыгыш чиге буйлап, сы-

нык сызык ясап, авыл хужалыгы жирлэре буйлап 350 м көньякка таба, урман массивы буйлап 200 м төньяк-көнбатышка таба, урман массивының көнбатыш чиге буйлап 250 м төньякка таба кибе баручы инешкә кадәр бара, 100 м әлеге инеш агымы буенча өскә таба, 50 м буаның уң яры буйлап, 50 м кибе баручы инеш агымы буенча өскә таба, урман массивының көньяк-көнбатыш чиге буйлап 250 м төньяк-көнбатышка таба уза, Чаллы – Зәй – Әлмәт автомобиль юлына бүлеп бирелгән полосаны кисеп үтеп, сынык сызык ясап, 700 м авыл хужалыгы жирлэре буйлап, 700 м нчы урман кварталының көньяк чиге буйлап уза, алга таба 17 нче урман кварталының көнчыгыш чиге буйлап 200 м көньяк-көнбатышка таба, 400 м авыл хужалыгы жирлэре буйлап бара, сынык сызык ясап, 1,8 км 17 нче, 22 нче урман кварталларының көнчыгыш һәм көньяк-көнчыгыш чикләре буйлап, буаны кисеп үтеп, 700 м авыл хужалыгы жирлэре буйлап, 150 м көньяк-көнбатышка таба уза, алга таба 1,1 км 23 нче урман кварталының көнчыгыш чиге буйлап, сынык сызык ясап, 150 м авыл хужалыгы жирлэре буйлап, 23 нче урман кварталының көньяк чиге буйлап 200 м көнбатышка таба, сынык сызык ясап, авыл хужалыгы жирлэре буйлап 500 м төньяк-көнбатышка таба, 50 м агач-куак массивының төньяк-көнчыгыш чиге буйлап, 100 м авыл хужалыгы жирлэре буйлап бара, 500 м 23 нче урман кварталының көньяк-көнбатыш чиге буйлап, 100 м авыл хужалыгы жирлэре буйлап уза, алга таба, Ашталга елгасын кисеп үтеп, 300 м 23 нче урман кварталының көнбатыш чиге буйлап, 350 м авыл хужалыгы жирлэре буйлап уза, алга таба, сынык сызык ясап, 20 нче урман кварталының көньяк-көнбатыш чиге буйлап 350 м төньякка таба, 400 м көнбатышка таба һәм, сынык сызык ясап, 19 нчы урман кварталының көньяк чиге буйлап 250 м көньяк-көнбатышка таба бара, аннары авыл хужалыгы жирлэре буйлап 100 м көнбатышка таба, 100 м 19 нчы урман кварталының көньяк чиге буйлап, Матал елгасын кисеп үтеп, сынык сызык ясап, 450 м авыл хужалыгы жирлэре буйлап уза, алга таба 18 нче урман кварталының көньяк-көнбатыш чиге буйлап 500 м төньяк-көнбатышка таба, Куйбышев тимер юлына бүлеп бирелгән полосаны, Аулаш елгасын, Чаллы – Түбән Кама һәм Карман – Кәрәкәс автомобиль юлларын тоташтыра торган автомобиль юлына бүлеп бирелгән полосаны кисеп үтеп, авыл хужалыгы жирлэре буйлап, сынык сызык ясап, 1,5 км төньяк-көнбатышка һәм, сынык сызык ясап, 2,4 км көньяк-көнбатышка таба уза, алга таба 150 м агач-куак массивының төньяк-көнбатыш чиге буйлап, 650 м авыл хужалыгы жирлэре буйлап бара, сынык сызык ясап, «Түбән Кама урманчылыгы» Татарстан Республикасы дәүләт бюджет учреждениесе-нең Кызыл Юл участок урманчылыгындагы 19 нчы урман

кварталының төньяк-көнчыгыш чиге буйлап һәм 15 нче урман кварталының көньяк-көнчыгыш чиге буйлап 1,6 км төньяк-көнбатышка таба уза, алга таба, сынык сызык ясап, 15 нче урман кварталының төньяк чиге буйлап 750 м көнбатышка таба, авыл хужалыгы жирләре буйлап 40 м төньяк-көнбатышка таба һәм 20 м көньякка таба бара, сынык сызык ясап, 2,7 км 15 нче, 19 нчы урман кварталларының көнбатыш чиге буйлап уза, алга таба 250 м көнбатышка таба 77 нче урман кварталының аерымланган кишәрлегенә һәм 28 нче урман кварталының төньяк чиге буйлап Тукай, Зэй һәм Түбән Кама муниципаль районнары чикләре тоташкан урында Иштирәк авылыннан 4,5 км көньякта урнашкан 37 нче (87 нче) тоташу ноктасына кадәр бара.

«Тукай муниципаль районы» муниципаль берәмлеге чиге «Түбән Кама муниципаль районы» муниципаль берәмлеге белән чиктәш жирдә Тукай, Түбән Кама һәм Алабуга муниципаль районнары чикләре тоташкан урында Бәтке авылыннан 9,4 км төньяк-көнбатышта Куйбышев сусаклагычы акваториясендә урнашкан 43 нче (62 нче) тоташу ноктасыннан алып авыл хужалыгы жирләре буйлап 100 м уза, аннары 250 м агач-куак массивының көнчыгыш чиге буйлап, сынык сызык ясап, 650 м авыл хужалыгы жирләре буйлап бара, шуннан соң агач-куак массивының көнчыгыш чиге буйлап 150 м көньяк-көнбатышка таба, сынык сызык ясап, Курья күлен кисеп үтеп, 450 м авыл хужалыгы жирләре буйлап бара, 1,6 км Олы Бережное күле буйлап уза, аннары авыл хужалыгы жирләре буйлап 250 м төньяк-көнбатышка таба, 300 м көньяк-көнбатышка таба бара, 300 м күлнең көньяк-көнчыгыш яры буйлап, авыл хужалыгы жирләре буйлап, сынык сызык ясап, 1,0 км көньяк-көнчыгышка таба һәм, сынык сызык ясап, 550 м көньяк-көнбатышка таба уза, аннары, сынык сызык ясап, төньяк-көнбатышка таба 650 м Пестянка күле буйлап, сынык сызык ясап, авыл хужалыгы жирләре буйлап 750 м көньякка таба, Саракумово күленең төньяк-көнбатыш һәм көнбатыш ярлары буйлап, сынык сызык ясап, 700 м көньяк-көнчыгышка таба бара, шуннан соң авыл хужалыгы жирләре буйлап көньяк-көнбатышка таба 700 м һәм көньяк-көнчыгышка таба 850 м Прость елгасына кадәр уза, аннары элге елга агымы буйлап 1,0 км өскә таба, авыл хужалыгы жирләре буйлап 1,0 км көньякка таба, профильле автомобиль юлына бүлеп бирелгән полосаны кисеп үтеп, сынык сызык ясап, 1,2 км күл буйлап көнчыгышка таба бара, агач-куак массивының көньяк-көнбатыш чиге буйлап 600 м, сынык сызык ясап, авыл хужалыгы жирләре буйлап көньяк-көнбатышка таба 650 м уза, аннары, профильле автомобиль юлына бүлеп бирелгән полосаны кисеп үтеп, кибеп баручы инеш агымы буйлап 550 м өскә

таба, профильле автомобиль юлына бүлеп бирелгән полосаны кабат кисеп үтеп, авыл хужалыгы жирләрә буйлап 200 м көньяк-көнчыгышка таба, 450 м урман полосасы буйлап, профильле автомобиль юлына бүлеп бирелгән полосаны кисеп үтеп, 50 м авыл хужалыгы жирләрә буйлап бара, шуннан соң 2,2 км урман полосасының көньяк-көнбатыш чиге буйлап, сынык сызык ясап, 200 м урман массивының төньяк-көнчыгыш һәм көнчыгыш чикләре буйлап, көньяк-көнбатышка таба 100 м авыл хужалыгы жирләрә буйлап уза, аннары «Түбән Кама урманчылыгы» Татарстан Республикасы дәүләт бюджет учреждениесенә Биклән участок урманчылыгындагы 114 нче урман кварталы аерымланган кишәрлегенә көнчыгыш чиге буйлап 1,3 км бара, 850 м агач-куак полосасының көньяк-көнчыгыш чиге буйлап, 50 м агач-куак полосасы буйлап, 50 м агач-куак полосасының төньяк-көнбатыш чиге буйлап, 450 м агач-куак полосасының көньяк-көнчыгыш чиге буйлап, 50 м агач-куак массивы полосасының төньяк-көнбатыш чиге буйлап, авыл хужалыгы жирләрә буйлап 20 м көньяк-көнбатышка таба һәм 30 м көньяк-көнчыгышка таба, 250 м агач-куак массивы полосасының көньяк-көнбатыш чиге буйлап уза, аннары авыл хужалыгы жирләрә буйлап 250 м һәм көньяк-көнбатышка таба 1,3 км, сынык сызык ясап, 43 нче, 44 нче урман кварталларының төньяк һәм төньяк-көнчыгыш чикләре буйлап 1,9 км көньяк-көнчыгышка таба бара, шуннан соң 44 нче урман кварталының көнчыгыш чиге буйлап 800 м көньяк-көнбатышка таба, 150 м авыл хужалыгы жирләрә буйлап уза, аннары 50 м 44 нче урман кварталының көнчыгыш чиге буйлап, көнчыгышка таба 650 м 56 нчы урман кварталының төньяк чиге буйлап, 350 м авыл хужалыгы жирләрә буйлап бара, 56 нчы урман кварталының төньяк чиге буйлап 100 м һәм көньяк-көнбатышка таба көнчыгыш чиге буйлап 650 м, «Чаллы—Зәй — Әлмәт» — Түбән Кама автомобиль юлына бүлеп бирелгән полосаны кисеп үтеп, авыл хужалыгы жирләрә буйлап 50 м уза, аннары 750 м 56 нчы урман кварталының көнчыгыш чиге буйлап, 70 нче урман кварталының төньяк чиге буйлап 200 м көньяк-көнчыгышка таба, 50 м авыл хужалыгы жирләрә буйлап бара, 800 м 70 нче урман кварталының төньяк чиге буйлап уза, Куйбышев тимер юлы тармагына бүлеп бирелгән полосаны кисеп үтеп, сынык сызык ясап, көньяк-көнбатышка таба 3,2 км 70 нче, 82 нче урман кварталларының төньяк-көнчыгыш һәм көнчыгыш чикләре буйлап, кибеп баручы инешне кисеп үтеп, көньяк-көнбатышка таба 50 м авыл хужалыгы жирләрә буйлап бара, шуннан соң, сынык сызык ясап, 4,2 км 82, 93, 92, 102 нче урман кварталларының көнчыгыш, көньяк-көнчыгыш һәм көньяк чикләре буйлап, төньяк-көнбатышка таба 1,8 км 101 нче, 100 нче

урман кварталларының көньяк һәм көньяк-көнбатыш чикләре буйлап уза, аннары, Мартышка елгасын кисеп үтеп, сынык сызык ясап, 100, 90, 79 нчы урман кварталларының көнбатыш һәм төньяк-көнбатыш чикләре буйлап 2,1 км төньяк-көнчыгышка таба, сынык сызык ясап, 79 нчы, 89 нчы урман кварталларының көньяк-көнчыгыш һәм көньяк чикләре буйлап 1,7 км көньяк-көнбатышка таба бара, шуннан соң, кибеп баручы инешне кисеп үтеп, 89 нчы урман кварталының көньяк һәм көньяк-көнбатыш чикләре буйлап 600 м төньяк-көнбатышка таба, сынык сызык ясап, авыл хужалыгы жирләре буйлап 400 м көньяк-көнбатышка таба уза, аннары, сынык сызык ясап, 1,1 км 88 нче, 99 нчы урман кварталларының көнчыгыш һәм көньяк-көнчыгыш чикләре буйлап, 150 м сәнгать объекты буйлап бара, сынык сызык ясап, 99 нчы, 107 нче урман кварталларының көнчыгыш һәм көньяк-көнчыгыш чикләре буйлап 1,8 км уза, аннары авыл хужалыгы жирләре буйлап көньякка таба 550 м һәм төньяк-көнбатышка таба 200 м, буа буйлап 150 м, авыл хужалыгы жирләре буйлап 30 м, буа буйлап 200 м, профильле автомобиль юлына бүлеп бирелгән полосаны кисеп үтеп, авыл хужалыгы жирләре буйлап, сынык сызык ясап, көнбатышка таба 550 м бара, шуннан соң, сынык сызык ясап, 1,6 км көньякка таба «Түбән Кама урманчылыгы» Татарстан Республикасы дәүләт бюджет учреждениесең Биклән участок урманчылыгындагы 110 нчы урман кварталының көнчыгыш һәм көньяк-көнчыгыш чикләре буйлап һәм «Түбән Кама урманчылыгы» Татарстан Республикасы дәүләт бюджет учреждениесең Кызыл Юл участок урманчылыгындагы 3 нче урман кварталының төньяк-көнчыгыш чиге буйлап бара, аннары, сынык сызык ясап, 150 м күмәк бакчалар буйлап, көньякка таба 1,2 км 3 нче, 5 нче урман кварталларының көнчыгыш чиге буйлап бара, шуннан соң, сынык сызык ясап, көньяк-көнбатышка таба 1,5 км 14 нче урман кварталының көнчыгыш чиге буйлап, көньяк-көнчыгышка таба 100 м авыл хужалыгы жирләре буйлап, Алансу инешен кисеп үтеп, 200 м 14 нче урман кварталының көнчыгыш чиге буйлап бара, аннары 14 нче урман кварталының көньяк-көнчыгыш чиге буйлап 200 м көньяк-көнбатышка таба, сынык сызык ясап, авыл хужалыгы жирләре буйлап 200 м төньяк-көнбатышка таба, сынык сызык ясап, 14 нче урман кварталының көньяк-көнчыгыш чиге буйлап 1,3 км көньяк-көнбатышка таба бара, көньякка таба 100 м авыл хужалыгы жирләре буйлап, сынык сызык ясап, көньяк-көнбатышка таба 1,0 км 14 нче урман кварталының көньяк-көнчыгыш һәм көньяк чикләре буйлап, 30 м авыл хужалыгы жирләре буйлап уза, аннары 250 м 18 нче урман кварталының көнчыгыш чиге буйлап, 150 м авыл хужалыгы жирләре буйлап,

сынык сызык ясап, көньяк-көнчыгышка таба 2,0 км 18 нче урман кварталының көнчыгыш һәм төньяк-көнчыгыш чикләре буйлап 37 нче (87 нче) тоташу ноктасына кадәр бара.

«Тукай муниципаль районы» муниципаль берәмлеге чиге «Алабуга муниципаль районы» муниципаль берәмлеге белән чиктәш жирдә 43 нче (62 нче) тоташу ноктасыннан алып Куйбышев сусаклагычы акваториясе буйлап, сынык сызык ясап, 13,8 км көньяк-көнчыгышка таба Тукай, Алабуга муниципаль районнары һәм «Чаллы шәһәре» муниципаль берәмлеге чикләре тоташкан урында Бәтке авылыннан 1,8 км төньяк-көнчыгышта Куйбышев сусаклагычы акваториясендә урнашкан 44 нче (63 нче) тоташу ноктасына кадәр уза һәм Тукай, Алабуга муниципаль районнары һәм «Чаллы шәһәре» муниципаль берәмлеге чикләре тоташкан урында Бәтке авылыннан 8,2 км төньяк-көнчыгышта урнашкан 56 нчы тоташу ноктасыннан алып төньяк-көнчыгышка таба авыл хужалыгы жирләре буйлап, сынык сызык ясап, 250 м, Түбән Кама сусаклагычы акваториясе буйлап 200 м, авыл хужалыгы жирләре буйлап 300 м, агач-куак массивының төньяк-көнчыгыш чиге буйлап 100 м, агач-куак массивын кисеп үтеп, авыл хужалыгы жирләре буйлап 200 м довам итә, алга таба көньяк-көнчыгышка таба, агач-куак массивын кисеп үтеп, 150 м авыл хужалыгы жирләре буйлап, агач-куак массивын кисеп үтеп, 250 м Түбән Кама сусаклагычы акваториясе буйлап бара, аннары төньяк-көнчыгышка таба 300 м Түбән Кама сусаклагычы акваториясе буйлап, 50 м авыл хужалыгы жирләре буйлап, 50 м карьерның көньяк-көнчыгыш чиге буйлап уза, алга таба төньяк-көнбатышка авыл хужалыгы жирләре буйлап, сынык сызык ясап, 50 м, карьерның көнчыгыш чиге буйлап 50 м, авыл хужалыгы жирләре буйлап 250 м, Түбән Кама сусаклагычы акваториясе буйлап, сынык сызык ясап, 100 м бара, аннары төньяк-көнчыгышка таба 100 м авыл хужалыгы жирләре буйлап, 150 м урман утыртмаларының көньяк-көнчыгыш чиге буйлап, берничә тапкыр агач-куак массивларын кисеп үтеп, 200 м авыл хужалыгы жирләре буйлап, 150 м Түбән Кама сусаклагычы акваториясе буйлап, агач-куак массивын кисеп үтеп, 200 м авыл хужалыгы жирләре буйлап, 350 м урман утыртмалары буйлап, сынык сызык ясап, 1,1 км урман утыртмаларының көньяк-көнчыгыш чиге буйлап, 1,0 км авыл хужалыгы жирләре буйлап уза, алга таба авыл хужалыгы жирләре буйлап 80 м көньяк-көнчыгышка таба, сынык сызык ясап, 1,1 км төньяк-көнчыгышка таба, 30 м көньяк-көнчыгышка таба бара, аннары 50 м төньякка таба Түбән Кама сусаклагычы акваториясенә уң яры буйлап уза, алга таба Түбән Кама сусаклагычы акваториясе буйлап 300 м көнчыгышка таба һәм, сынык сызык ясап, Түбән Кама сусаклагычы акватория-

се буйлап 5,6 км төньяк-көнбатышка таба Тукай, Алабуга һәм Менделеевск муниципаль районнары чикләре тоташкан урында Ильич поселогыннан 7,6 км көньяк-көнбатышта Түбән кама сусаклагычы акваториясендә урнашкан 1 нче (64 нче) тоташу ноктасына кадәр бара.

«Тукай муниципаль районы» муниципаль берәмлеге чиге «Чаллы шәһәре» муниципаль берәмлеге белән чиктәш жирдә 56 нчы тоташу ноктасыннан алып, сынык сызык ясап, Түбән Кама ГЭС гидротехник корылмаларының төньяк-көнчыгыш чиге буйлап 1,71 км көньяк-көнчыгышка таба уза, аннары Түбән Кама сусаклагычы акваториясе буйлап 380 м көньяк-көнчыгышка таба, 2,55 км төньяк-көнчыгышка таба һәм 410 м көньяк-көнчыгышка таба бара, сынык сызык ясап, «Чаллы элеваторы» ачык акционер жәмгыятең көньяк-көнбатыш чиге буйлап 760 м, көньяк-көнчыгыш һәм көнчыгыш чикләре буйлап төньяк-көнчыгышка таба 570 м, сынык сызык ясап, төньяк-көнчыгыш чиге буйлап төньяк-көнбатышка таба 580 м уза, аннары кабат Түбән Кама сусаклагычы акваториясе буйлап төньяк-көнбатышка таба 430 м, төньяк-көнчыгышка таба 10,1 км Шилнә елгасы тамагына кадәр бара, әлеге елга агымы буенча 2,0 км өскә таба уза, аннары, сынык сызык ясап, көнчыгышка таба 220 м авыл хужалыгы жирләре буйлап, сынык сызык ясап, урман массивының төньяк-көнбатыш һәм көнбатыш чикләре буйлап 340 м көньякка таба уза, шуннан соң көньяк-көнчыгышка таба 90 м урман массивы буйлап, 140 м урман массивының көнбатыш чиге буйлап, сынык сызык ясап, 70 м авыл хужалыгы жирләре буйлап уза, аннары, сынык сызык ясап, 780 м урман массивының көнбатыш чиге буйлап, 80 м авыл хужалыгы жирләре буйлап, көньякка таба, сынык сызык ясап, 150 м урман массивының көнбатыш чиге буйлап, сынык сызык ясап, 330 м авыл хужалыгы жирләре буйлап, 220 м урман массивының көньяк-көнбатыш чиге буйлап, сынык сызык ясап, көньяк-көнчыгышка таба 470 м урман массивы буйлап, сынык сызык ясап, 460 м урман массивының көньяк-көнбатыш чиге буйлап уза, аннары, сынык сызык ясап, көнчыгышка таба 70 м авыл хужалыгы жирләре буйлап, кибеп баручы инешне кисеп үтеп, төньяк-көнчыгышка таба 240 м урман массивының көньяк-көнчыгыш чиге буйлап бара, шуннан соң, сынык сызык ясап, төньякка таба 2,25 км урман массивының көнчыгыш чиге буйлап, көньяк-көнчыгышка таба 80 м урман массивы буйлап, сынык сызык ясап, төньяк-көнчыгышка таба 1,05 км урман массивының көнчыгыш чиге буйлап уза, аннары, сынык сызык ясап, көньяк-көнчыгышка таба 210 м авыл хужалыгы жирләре буйлап, 80 м агач-куак массивы буйлап, сынык сызык ясап, көньяк-көнбатышка таба 690 м

авыл хужалыгы жирләрә буйлап, сынык сызык ясап, автомобиль юлын кисеп үтеп, көньякка таба 20 м бара, шуннан соң көньяк-көнчыгышка таба 70 м агач-куак массивы буйлап, 700 м профильле автомобиль юлы буйлап уза, аннары авыл хужалыгы жирләрә буйлап, сынык сызык ясап, 1,36 км көньяк-көнчыгышка таба, 1,43 км көньяк-көнчыгышка таба, 3,11 км көньяк-көнчыгышка таба, төньяк-көнчыгышка таба 350 м, «Чаллы – Водозабор» – Ильбухтино – Калмия – «Минзәлә – Боерган» автомобиль юлына бүлеп бирелгән полосаны кисеп үтеп, кабат көньяк-көнчыгышка таба 1,2 км Шилнә елгасына кадәр уза, әлеге елга агымы буенча 780 м өскә таба аның Гардалинка елгасына койган жиренә кадәр бара, шуннан соң Гардалинка елгасы агымы буенча 2,01 км өскә таба, авыл хужалыгы жирләрә буйлап, сынык сызык ясап, 700 м көньяк-көнбатышка таба һәм 540 м көньяк-көнчыгышка таба бара, шуннан соң урман массивының көньяк-көнбатыш чиге буйлап 130 м, авыл хужалыгы жирләрә буйлап, сынык сызык ясап, көньяк-көнчыгышка таба 160 м, көньяк-көнбатышка таба 370 м, агач-куак массивы буйлап 50 м, авыл хужалыгы жирләрә буйлап 230 м уза, аннары агач-куак массивының төньяк-көнчыгыш чиге буйлап 70 м, авыл хужалыгы жирләрә буйлап 450 м, агач-куак массивының төньяк-көнбатыш чиге буйлап 70 м, Ордиушка елгасын кисеп үтеп, авыл хужалыгы жирләрә буйлап, сынык сызык ясап, 3,4 км, көньяк-көнчыгышка таба 70 м бара, шуннан соң төньяк-көнбатышка таба 150 м буаның уңьяк яры буйлап, сынык сызык ясап, авыл хужалыгы жирләрә буйлап 420 м, күмәк бакчаларның төньяк-көнбатыш чиге буйлап 80 м һәм көньяк-көнбатыш чиге буйлап көньяк-көнчыгышка таба 350 м, урман полосасының төньяк-көнбатыш чиге буйлап көньяк-көнбатышка таба 15 м уза, аннары, Шилнәбаш елгасын кисеп үтеп, сынык сызык ясап, Мәскәү – Уфа федераль автомобиль юлына бүлеп бирелгән полосаның төньяк-көнчыгыш чиге буйлап 2,11 км көньяк-көнчыгышка таба Тогай – Шилнәбаш автомобиль юлы белән кисешкән жиргә кадәр бара, шуннан соң төньяк-көнчыгышка таба 430 м Тогай – Шилнәбаш автомобиль юлына бүлеп бирелгән полосаның төньяк-көнбатыш чиге буйлап, сынык сызык ясап, төньяк-көнчыгышка таба 2,11 км профильле автомобиль юлына бүлеп бирелгән полосаның төньяк-көнбатыш чиге буйлап уза, аннары, Камысла инешен һәм Ордиушка елгасын кисеп үтеп, көнбатышка таба 660 м әлеге автомобиль юлына бүлеп бирелгән полосаның төньяк чиге буйлап, каты көнкүреш калдыклары полигонының төньяк чиге буйлап, сынык сызык ясап, 800 м төньяк-көнчыгышка таба, төньяк-көнчыгыш чиге буйлап 330 м көньяк-көнчыгышка таба, көньяк-көнчыгыш чиге буйлап 470 м көньяк-көнбатышка таба

Һәм, сынык сызык ясап, көньяк-көнбатыш чиге буйлап 730 м төньяк-көнбатышка таба бара, профильле автомобиль юлына бүлеп бирелгән полосаның көньяк чиге буйлап 670 м уза, аннары, инешне, Ордиушка елгасын, Камысла инешен кисеп үтеп, көньяк-көнбатышка таба 2,09 км профильле автомобиль юлына бүлеп бирелгән полосаның көньяк-көнчыгыш чиге буйлап бара, Тогай – Шилнэбаш автомобиль юлына бүлеп бирелгән полосаның көньяк-көнчыгыш чиге буйлап 460 м Мәскәү – Уфа федераль автомобиль юлы белән кисешкән жиргә кадәр уза, аннары, Шилнэбаш елгасын кисеп үтеп, төньяк-көнбатышка таба 2,15 км Мәскәү – Уфа федераль автомобиль юлына бүлеп бирелгән полосаның көньяк-көнбатыш чиге буйлап бара, шуннан соң авыл хужалыгы жирләре буйлап көньяк-көнбатышка таба 1,4 км, төньяк-көнбатышка таба 250 м, агач-куак массивы буйлап 140 м һәм көньяк-көнбатышка таба 30 м, авыл хужалыгы жирләре буйлап 1,18 км һәм төньяк-көнбатышка таба 610 м, урман полосасының көньяк-көнбатыш чиге буйлап 620 м, авыл хужалыгы жирләре буйлап 50 м төньяк-көнбатышка таба, питомникның көньяк-көнчыгыш чиге буйлап 280 м көньяк-көнбатышка таба, урман полосасының көньяк-көнчыгыш чиге буйлап 980 м, питомникның көньяк-көнчыгыш чиге буйлап 310 м, кибеп баручы инешне кисеп үтеп, урман полосасының көньяк-көнчыгыш чиге буйлап 260 м бара, шуннан соң питомникның көньяк-көнбатыш чиге буйлап 1,0 км төньяк-көнбатышка таба һәм төньяк-көнбатыш чиге буйлап 1,61 км төньяк-көнчыгышка таба, күмәк бакчаларның төньяк-көнчыгыш чиге буйлап 240 м төньяк-көнбатышка таба уза, аннары авыл хужалыгы жирләре буйлап төньяк-көнчыгышка таба 50 м, төньяк-көнбатышка таба 50 м, көньяк-көнбатышка таба 50 м, төньяк-көнбатышка таба 200 м күмәк бакчаларның төньяк-көнчыгыш чиге буйлап, 220 м авыл хужалыгы жирләре буйлап, 190 м күмәк бакчаларның төньяк-көнчыгыш чиге буйлап, Куйбышев тимер юлы тармагына бүлеп бирелгән полосаны кисеп үтеп, 320 м авыл хужалыгы жирләре буйлап бара, шуннан соң, инешләргә кисеп үтеп, көньяк-көнчыгышка таба 720 м авыл хужалыгы жирләре буйлап, зиратның көньяк-көнчыгыш чиге буйлап 200 м көньяк-көнбатышка таба, көньяк-көнбатыш чиге буйлап 1,11 км төньяк-көнбатышка таба һәм төньяк-көнбатыш чиге буйлап 120 м төньяк-көнчыгышка таба уза, аннары профильле автомобиль юлына бүлеп бирелгән полосаның төньяк-көнбатыш чиге буйлап 1,04 км, Ялхов инеше агымы буенча 1,89 км аска таба аның Чаллы елгасына койган жиренә кадәр бара, Куйбышев тимер юлы тармагына бүлеп бирелгән полосаны кисеп үтеп, әлеге елга агымы буенча 5,65 км өскә таба уза, анна-

ры, 10 м Куйбышев тимер юлы тармагына бүлеп бирелгән полосаны кисеп үтеп, 50 м көньяк-көнчыгышка таба агач-куак массивының көньяк чиге буйлап, 20 м агач-куак массивы буйлап бара, төньяк-көнчыгышка таба 380 м әлеге тимер юлга бүлеп бирелгән полосаның көньяк-көнчыгыш чиге буйлап, көньякка таба 800 м күмәк бакчаларның көнчыгыш чиге буйлап уза, аннары, сынык сызык ясап, көньяк-көнбатышка таба 320 м күмәк бакчалар буйлап, сынык сызык ясап, күмәк бакчаларның көньяк-көнчыгыш һәм көньяк чикләре буйлап 1,27 км, авыл хужалыгы жирләре буйлап 330 м көнбатышка таба, профильле автомобиль юлына бүлеп бирелгән полосаның көнчыгыш чиге буйлап 600 м төньякка таба бара, агач-куак массивы буйлап 80 м көнбатышка таба, сәнәгать объектының көньяк чиге буйлап 130 м көньяк-көнбатышка таба, сынык сызык ясап, 450 м көньякка таба, сынык сызык ясап, 1,14 км, көньяк-көнбатышка таба, 200 м көнчыгышка таба, агач-куак массивы буйлап 40 м көньяк-көнчыгышка таба уза, аннары, профильле автомобиль юларын кисеп үтеп, көньякка таба 400 м авыл хужалыгы жирләре буйлап, 2,47 км көнбатышка таба профильле автомобиль юлына бүлеп бирелгән полосаның көньяк чиге буйлап бара, шуннан соң сәнәгать объектының көнчыгыш чиге буйлап 180 м көньякка таба һәм көньяк чиге буйлап 80 м көнбатышка таба, сынык сызык ясап, авыл хужалыгы жирләре буйлап 380 м көньякка таба уза, аннары, сынык сызык ясап, төньяк-көнбатышка таба Куйбышев тимер юлы тармагына бүлеп бирелгән полосаның көньяк-көнбатыш чиге буйлап 1,68 км, сынык сызык ясап, көньяк-көнбатышка таба 650 м сәнәгать объекты буйлап, сәнәгать объектының көнбатыш чиге буйлап 190 м төньяк-көнбатышка таба һәм төньяк-көнбатыш чиге буйлап 930 м төньяк-көнчыгышка таба бара, шуннан соң төньяк-көнчыгышка таба 1,19 км Куйбышев тимер юлы тармагына бүлеп бирелгән полосаның төньяк-көнбатыш чиге буйлап, Куйбышев тимер юлы тармагына бүлеп бирелгән полосаның көньяк-көнчыгыш чиге буйлап 2,88 км көньяк-көнбатышка таба, төньякка таба 390 м һәм көньяк-көнчыгышка таба 90 м сәнәгать зонасы буйлап уза, аннары сәнәгать зонасының көнчыгыш чиге буйлап 240 м төньяк-көнчыгышка таба, сынык сызык ясап, 690 м көньяк-көнбатышка таба, сынык сызык ясап, 650 м сәнәгать зонасы буйлап көньякка таба бара, сәнәгать зонасының көньяк чиге буйлап 360 м көнбатышка таба, 620 м төньякка таба, сынык сызык ясап, 300 м төньяк-көнбатышка таба, сынык сызык ясап, 280 м көньяк-көнбатышка таба уза, аннары сәнәгать зонасы буйлап көньякка таба 230 м, көньяк-көнбатышка таба 150 м бара, сәнәгать зонасының көнбатыш чиге буйлап 70 м төньякка таба, сәнәгать

объектының төньяк-көнбатыш чиге буйлап 200 м төньяк-көнбатышка таба, Чаллы — Зәй — Әлмәт автомобиль юлына бүлеп бирелгән полосаның көньяк-көнчыгыш чиге буйлап 140 м көньяк-көнбатышка таба, әлеге автомобиль юлына бүлеп бирелгән полосаны кисеп үтеп, төньякка таба 60 м уза, аннары, Куйбышев тимер юлына бүлеп бирелгән полосаны кисеп үтеп, профильле автомобиль юлы буйлап 90 м төньякка таба һәм 430 м төньяк-көнбатышка таба, сәнэгать объектының көнбатыш чиге буйлап 90 м төньяк-көнчыгышка таба, сынык сызык ясап, 230 м төньяк-көнбатышка таба, һәм 150 м төньякка таба бара, шуннан соң, сынык сызык ясап, отстойникның көньяк чиге буйлап 490 м көнбатышка таба, авыл хужалыгы жирләре буйлап 140 м көньякка таба, профильле автомобиль юлына бүлеп бирелгән полосаның көнчыгыш чиге буйлап 220 м көньякка таба һәм, сынык сызык ясап, төньяк-көнчыгыш чиге буйлап көньяк-көнчыгышка таба уза, аннары, профильле автомобиль юлына бүлеп бирелгән полосаны кисеп үтеп, сынык сызык ясап, авыл хужалыгы жирләре буйлап 90 м көньяк-көнбатышка таба, сынык сызык ясап, көньяк-көнчыгышка таба 100 м күл буйлап бара, шуннан соң, сынык сызык ясап, авыл хужалыгы жирләре буйлап көнчыгышка таба 40 м, сынык сызык ясап, төньяк-көнчыгышка таба 50 м һәм, сынык сызык ясап, төньякка таба 130 м уза, аннары профильле автомобиль юлына бүлеп бирелгән полосаның көньяк-көнчыгыш чиге буйлап 240 м төньяк-көнчыгышка таба, автомобиль базарының көньяк-көнбатыш чиге буйлап 290 м көньяк-көнчыгышка таба, профильле автомобиль юлына бүлеп бирелгән полосаны кисеп үтеп, 30 м авыл хужалыгы жирләре буйлап бара, шуннан соң Куйбышев тимер юлына бүлеп бирелгән полосаның төньяк-көнбатыш чиге буйлап 1,54 км көньяк-көнбатышка таба, сынык сызык ясап, авыл хужалыгы жирләре буйлап 60 м төньяк-көнбатышка таба, сынык сызык ясап, 810 м көнбатышка таба, сынык сызык ясап, 470 м төньяк-көнчыгышка таба уза, аннары 930 м сәнэгать объектының төньяк-көнбатыш чиге буйлап, сәнэгать объектының төньяк чиге буйлап 120 м көньяк-көнчыгышка таба бара, шуннан соң авыл хужалыгы жирләре буйлап төньяк-көнчыгышка таба 30 м һәм, профильле автомобиль юлына бүлеп бирелгән полосаны кисеп үтеп, 20 м төньякка таба, 200 м авыл хужалыгы жирләре буйлап, 60 м казылган кишәрлек буйлап, 60 м авыл хужалыгы жирләре буйлап бара, кибеп баручы инеш агымы буенча 40 м аска таба, агач-куак массивы буйлап 20 м төньяк-көнбатышка таба, 80 м авыл хужалыгы жирләре буйлап, 190 м күмәк бакчаларның төньяк чиге буйлап уза, аннары, сынык сызык ясап, 1,78 км авыл хужалыгы жирләре буйлап, сынык сызык ясап, күмәк

бакчаларның көнбатыш чиге буйлап 590 м төньякка таба, автомобиль юлын кисеп үтеп, 10 м көньяк-көнбатышка таба бара, төньяк-көнчыгышка таба 10 м агач-куак массивы буйлап, сынык сызык ясап, төньякка таба 130 м Куйбышев сусаклагычының сул як яры буйлап, төньяк-көнбатышка таба, сынык сызык ясап, 60 м агач-куак массивы буйлап уза, аннары, сынык сызык ясап, Куйбышев сусаклагычы акваториясе буйлап 1,61 км 44 нче (63 нче) тоташу ноктасына кадәр бара.

«Тукай муниципаль районы» муниципаль берәмлеге чиге «Менделеевск муниципаль районы» муниципаль берәмлеге белән чиктәш жирдә 1 нче (64 нче) тоташу ноктасыннан алып төньяк-көнчыгышка таба, сынык сызык ясап, 35,8 км Түбән Кама сусаклагычы акваториясе буйлап Тукай, Менделеевск һәм Әгерҗе муниципаль районнары чикләре тоташкан урында Кырныш авылыннан 14,2 км төньяк-көнбатышта Түбән Кама сусаклагычы акваториясендә урнашкан 8 нче (66 нчы) тоташу ноктасына кадәр бара.

«Тукай муниципаль районы» муниципаль берәмлеге чиге «Әгерҗе муниципаль районы» муниципаль берәмлеге белән чиктәш жирдә 8 нче (66 нчы) тоташу ноктасыннан алып Түбән Кама сусаклагычы акваториясе буйлап көнчыгышка таба 5,0 км, сынык сызык ясап, көньяк-көнчыгышка таба 7,7 км, сынык сызык ясап, көнчыгышка таба 13,7 км 9 нчы (67 нче) тоташу ноктасына кадәр уза.

«Тукай муниципаль районы»
муниципаль берәмлегенә һәм аның
составындагы муниципаль берәмлекләрнең
территорияләре чикләрен билгеләү
һәм аларның статусы турында»
Татарстан Республикасы Законына
3 нче кушымта

**Тукай муниципаль районының
«Әжмәкәй авыл жирлегенә» муниципаль берәмлеге
территориясе чигенәң картографик тасвирламасы**

Әлеге картографик тасвирлама «Әжмәкәй авыл жирлегенә» муниципаль берәмлеге территориясе чигенәң карта-схемасын («Тукай муниципаль районы» муниципаль берәмлегенә һәм аның составындагы муниципаль берәмлекләрнең территорияләре чикләрен билгеләү һәм аларның статусы турында» Татарстан Республикасы Законына 1 нче кушымта) тасвирлаудан гыйбарәт.

Әжмәкәй авыл жирлеге «Чаллы шәһәре» муниципаль берәмлеге, Калмаш, Князево, Кече Шилнә, Шилнәбаш авыл жирлекләре һәм Минзәлә муниципаль районы белән чиктәш.

Әжмәкәй авыл жирлеге чиге Минзәлә муниципаль районы белән чиктәш жирдә Әжмәкәй, Калмаш авыл жирлекләре һәм Минзәлә муниципаль районы чикләре тоташкан урында Яңа поселоктан 1,3 км көнчыгышта урнашкан 12 нче тоташу ноктасыннан алып көнчыгышка таба Тукай муниципаль районы чиге буйлап Әжмәкәй, Князево авыл жирлекләре һәм Минзәлә муниципаль районы чикләре тоташкан урында Яңа поселоктан 2,2 км көньяк-көнбатышта урнашкан 13 нче тоташу ноктасына кадәр уза.

Әжмәкәй авыл жирлеге чиге Князево авыл жирлеге белән чиктәш жирдә 13 нче тоташу ноктасыннан алып төньяк-көнбатышка таба 1,1 км авыл хужалыгы жирләре буйлап, кибепп баручы инешне кисеп үтеп, 250 м «Алабуга урманчылыгы» Татарстан Республикасы дәүләт бюджет учреждениесенең Татарстан участок урманчылыгындагы 110 нчы, 109 нчы урман кварталларының көньяк-көнбатыш чиге буйлап уза, аннары 600 м авыл хужалыгы жирләре буйлап һәм, «Мәскәү – Уфа» – «Чаллы – Водозабор» – Яңа поселок автомобиль юлына бүлеп бирелгән полосаны кисеп үтеп, көньяк-көнбатышка таба 150 м уза, 750 м урман полосасының көньяк-көнчыгыш чиге буйлап, 200 м авыл хужалыгы жирләре буйлап, 300 м урман полосасының көньяк-көнчыгыш чиге буйлап, 1,4 км авыл хужалыгы жирләре буйлап һәм көнчыгышка таба 50 м бара, 53 нче урман кварталының төньяк чиге буйлап 300 м, көнбатыш чиге буйлап көньякка таба 200 м һәм көньяк чиге буйлап көнбатышка таба 500 м уза, шуннан соң, Ордиушка елгасын кисеп үтеп, төньяк-көнбатышка таба 50 м авыл хужалыгы жирләре буйлап, 100 м 53 нче урман кварталының көньяк чиге буйлап Әжмәкәй, Князево һәм Шилнәбаш авыл жирлекләре чикләре тоташкан урында Яңа Сарайлы авылыннан 1,7 км көньякта урнашкан 19 нчы тоташу ноктасына кадәр уза.

Әжмәкәй авыл жирлеге чиге Шилнәбаш авыл жирлеге белән чиктәш жирдә 19 нчы тоташу ноктасыннан алып төньяк-көнбатышка таба 250 м «Алабуга урманчылыгы» Татарстан Республикасы дәүләт бюджет учреждениесенең Татарстан участок урманчылыгындагы 53 нче урман кварталының көньяк-көнбатыш чиге буйлап уза, шуннан соң 2,5 км Ордиушка елгасы агымы буенча аска таба бара, аннары төньяк-көнбатышка таба, сынык сызык ясап, күмәк бакчаларның көнчыгыш чиге буйлап 150 м, сынык сызык ясап, төньяк-көнчыгышка таба, 250 м һәм төньяк-көнбатышка таба 150 м уза, аннары төньяк-көнчыгышка таба 350 м авыл хужалыгы жирләре буйлап Әжмәкәй, Шилнәбаш

авыл жирлеклөре һәм «Чаллы шәһәре» муниципаль берәмлеге чикләре тоташкан урында Тогаево авылынан 1,6 км төньяк-көнчыгышта урнашкан 53 нче тоташу ноктасына кадәр уза.

Әжмәкәй авыл жирлеге чиге «Чаллы шәһәре» муниципаль берәмлеге белән чиктәш жирдә 53 нче тоташу ноктасыннан алып Әжмәкәй авыл жирлеге, Шилнәбаш авыл жирлегенә басу аша кишәрлеге һәм «Чаллы шәһәре» муниципаль берәмлеге чикләре тоташкан урында Тогаево авылынан 1,7 км төньяк-көнчыгышта урнашкан 54 нче тоташу ноктасына кадәр, шулай ук Әжмәкәй авыл жирлеге, Шилнәбаш авыл жирлегенә басу аша кишәрлеге һәм «Чаллы шәһәре» муниципаль берәмлеге чикләре тоташкан урында Тогаево авылынан 1,3 км төньяк-көнбатышта урнашкан 50 нче тоташу ноктасыннан алып Әжмәкәй, Кече Шилнә авыл жирлекләре һәм «Чаллы шәһәре» муниципаль берәмлеге чикләре тоташкан урында Олы Шилнә авылынан 1,9 км көньякта урнашкан 4 нче тоташу ноктасына кадәр уза.

Әжмәкәй авыл жирлеге чиге Шилнәбаш авыл жирлегенә басу аша кишәрлеге белән чиктәш жирдә 54 нче тоташу ноктасыннан алып күмәк бакчаларның көнчыгыш чиге буйлап 150 м төньяк-көнчыгышка таба һәм төньяк-көнчыгыш чиге буйлап 2,7 км төньяк-көнбатышка 50 нче тоташу ноктасына кадәр уза.

Әжмәкәй авыл жирлеге чиге Кече Шилнә авыл жирлеге белән чиктәш жирдә 4 нче тоташу ноктасыннан алып төньяк-көнчыгышка таба, урман полосасын кисеп үтеп, 3,2 км авыл хужалыгы жирләре буйлап уза, шуннан соң көньяк-көнчыгышка таба 650 м урман полосасының төньяк-көнчыгыш һәм көнчыгыш чикләре буйлап, 100 м авыл хужалыгы жирләре буйлап, 400 м урман полосасының төньяк-көнчыгыш чиге буйлап, 800 м авыл хужалыгы жирләре буйлап бара, аннары күмәк бакчаларның төньяк-көнбатыш чиге буйлап 1,1 км төньяк-көнчыгышка таба, Чаллы – Водозабор автомобиль юлына бүлеп бирелгән полосаны кисеп үтеп, 100 м авыл хужалыгы жирләре буйлап, «Чаллы – Водозабор» – Ильбухтино – Калмия – «Минзәлә – Боерган» автомобиль юлына бүлеп бирелгән полосаның төньяк-көнбатыш чиге буйлап 800 м Шилнә елгасына кадәр уза, аннары 1,0 км шушы елга агымы буенча өскә таба Калмаш елгасы белән кушылган жиргә кадәр уза, шуннан соң 3,0 км әлеге елга агымы буенча өскә таба Әжмәкәй, Кече Шилнә һәм Калмаш авыл жирлекләре чикләре тоташкан урында Ильбухтино авылынан 2,5 км көньяк-көнчыгышта урнашкан 3 нче тоташу ноктасына кадәр бара.

Әжмәкәй авыл жирлеге чиге Калмаш авыл жирлеге белән чиктәш жирдә 3 нче тоташу ноктасыннан алып 1,1 км Калмаш елгасы буенча өскә таба уза, шуннан соң, кибең баручы инешне

Һәм «Чаллы – Водозабор» – Яңа поселок автомобиль юлына бүлөп бирелгән полосаны кисеп үтеп, авыл хужалыгы жирләре буйлап 4,4 км көньякка таба, «Мәскәү – Уфа» – Чаллы – Водозабор» – Яңа поселок, «Чаллы – Водозабор» – Яңа поселок автомобиль юлларына бүлөп бирелгән полосаны һәм буаны кисеп үтеп, 2,6 км көньяк-көнчыгышка таба, 100 м төньякка таба инешкә кадәр бара, 300 м аның агымы буенча өскә таба уза, шуннан соң көнчыгышка таба 700 м буа буенча, 50 м сазлык буйлап бара, 400 м кибең баручы инеш агымы буенча өскә таба уза, аннары көньяк-көнчыгышка таба 450 м буа буйлап бара, 1,9 км инеш агымы буенча өскә таба 12 нче тоташу ноктасына кадәр бара.

«Тукай муниципаль районы»
муниципаль берәмлегенң һәм аның
составындагы муниципаль берәмлекләрнең
территорияләре чикләрен билгеләү
һәм аларның статусы турында»
Татарстан Республикасы Законына
4 нче кушымта

Тукай муниципаль районының «Бәткә авыл жирлегә» муниципаль берәмлеге территориясе чигенең картографик тасвирламасы

Әлеге картографик тасвирлама «Бәткә авыл жирлегә» муниципаль берәмлеге территориясе чигенең карта-схемасын («Тукай муниципаль районы» муниципаль берәмлегенең һәм аның составындагы муниципаль берәмлекләрнең территорияләре чикләрен билгеләү һәм аларның статусы турында» Татарстан Республикасы Законына 1 нче кушымта) тасвирлаудан гыйбарәт.

Бәткә авыл жирлегә «Чаллы шәһәре» муниципаль берәмлеге, Бикләң, Круглое Поле, Мәләкәс авыл жирлекләре, Алабуга һәм Түбән Кама муниципаль районнары белән чиктәш.

Бәткә авыл жирлегә чиге Түбән Кама муниципаль районы белән чиктәш жирдә Бәткә, Бикләң авыл жирлекләре һәм Түбән Кама муниципаль районы чикләре тоташкан урында Кызыл Юл поселогыннан 900 м көнбатышта урнашкан 40 нчы тоташу ноктасыннан алып Тукай муниципаль районы чиге буйлап Бәткә авыл жирлегә, Түбән Кама һәм Алабуга муниципаль районнары чикләре тоташкан урында Бәткә авылынан 9,4 км төньяк-көнбатышта Куйбышев сусаклагычы акваториясендә урнашкан 43 нче (62 нче) тоташу ноктасына кадәр уза.

Бәткә авыл жирлегә чиге Алабуга муниципаль районы белән чиктәш жирдә 43 нче (62 нче) тоташу ноктасыннан алып

Тукай муниципаль районы чиге буйлап Бәтке авыл жирлеге, «Чаллы шәһәре» муниципаль берәмлеге һәм Алабуга муниципаль районы чикләре тоташкан урында Бәтке авылыннан 1,8 км төньяк-көнчыгышта Куйбышев сусакалагычы акваториясендә урнашкан 44 нче (63 нче) тоташу ноктасына кадәр уза.

Бәтке авыл жирлеген чиге «Чаллы шәһәре» муниципаль берәмлеге белән чиктәш жирдә 44 нче (63 нче) тоташу ноктасыннан алып Тукай муниципаль районы чиге буйлап Бәтке, Мәләкәс авыл жирлекләре һәм «Чаллы шәһәре» муниципаль берәмлеге чикләре тоташкан урында Иске Зирекле авылыннан 3,0 км төньяк-көнчыгышта урнашкан 45 нче тоташу ноктасына кадәр уза.

Бәтке авыл жирлеген чиге Мәләкәс авыл жирлеген белән чиктәш жирдә 45 нче тоташу ноктасыннан алып көньяк-көнбатышка таба 1,5 км Чаллы – Зәй – Әлмәт автомобиль юлы буйлап уза, шуннан соң көнбатышка таба 2,5 км Куйбышев тимер юлы буйлап бара, аннары көньяк-көнбатышка таба 250 м Куйбышев тимер юлына бүлеп бирелгән полосаның көньяк-көнчыгыш чиге буйлап Бәтке, Мәләкәс һәм Круглое Поле авыл жирлекләре чикләре тоташкан урында Круглое Поле авылыннан 1,0 км көньяк-көнчыгышта урнашкан 55 нче тоташу ноктасына кадәр бара.

Бәтке авыл жирлеген чиге Круглое Поле авыл жирлеген белән чиктәш жирдә 55 нче тоташу ноктасыннан алып көньяк-көнбатышка таба 2,3 км Куйбышев тимер юлына бүлеп бирелгән полосаның көньяк-көнчыгыш чиге буйлап, 150 м Куйбышев тимер юлына бүлеп бирелгән полоса буйлап, аны кисеп үтөп, Бәтке, Круглое Поле һәм Биклән авыл жирлекләре чикләре тоташкан урында Биклән авылыннан 1,1 км төньяк-көнчыгышта урнашкан 41 нче тоташу ноктасына кадәр уза.

Бәтке авыл жирлеген чиге Биклән авыл жирлеген белән чиктәш жирдә 41 нче тоташу ноктасыннан алып төньяк-көнбатышка таба 3,1 км Куйбышев тимер юлы буйлап, Биклән елгасын кисеп үтөп, Камыш елгасына кадәр уза, шуннан соң 2,5 км шушы елга агымы буенча өскә таба бара, аннары көньяк-көнбатышка таба, кибең баручы Кече Камыш инешен, урман массивын һәм агач-куак массивын кисеп үтөп, 2,1 км авыл хужалыгы жирләре буйлап, 750 м «Түбән Кама урманчылыгы» Татарстан Республикасы дәүләт бюджет учреждениесе Биклән участок урманчылыгындагы 116 нчы урман кварталының аерымланган кишәрлегенә төньяк-көнбатыш чиге буйлап бара, аннары авыл хужалыгы жирләре буйлап төньяк-көнбатышка таба 30 м уза, 200 м 116 нчы урман кварталындагы аерымланган участканың төньяк-көнчыгыш чиге буйлап, 50 м урман полосасының көньяк-көнбатыш чиге буй-

лап уза, шуннан соң 116 нчы урман кварталындагы аерымланган участокның төньяк чиге буйлап көнбатышка таба 350 м 40 нчы тоташу ноктасына кадәр уза.

«Тукай муниципаль районы»
муниципаль берәмлегенң һәм аның
составындагы муниципаль берәмлекләренң
территорияләре чикләрен билгеләү
һәм аларның статусы турында»
Татарстан Республикасы Законына
5 нче кушымта

**Тукай муниципаль районының
«Биклән авыл җирлеге» муниципаль берәмлеге территориясе
чигенң картографик тасвирламасы**

Әлеге картографик тасвирлама «Биклән авыл җирлеге» муниципаль берәмлеге территориясе чигенң карта-схемасын («Тукай муниципаль районы» муниципаль берәмлегенң һәм аның составындагы муниципаль берәмлекләренң территорияләре чикләрен билгеләү һәм аларның статусы турында» Татарстан Республикасы Законына 1 нче кушымта) тасвирлаудан гыйбарәт.

Биклән авыл җирлеге Бәтке, Иштирәк, Круглое Поле, Мәләкәс авыл җирлекләре һәм Түбән Кама муниципаль районы белән чиктәш.

Биклән авыл җирлеге чиге Түбән Кама муниципаль районы белән чиктәш җирдә Биклән, Иштирәк авыл җирлекләре һәм Түбән Кама муниципаль районы чикләре тоташкан урында Аулаш авылыннан 1,9 км төньяк-көнчыгышта урнашкан 38 нче тоташу ноктасыннан алып Тукай муниципаль районы чиге буйлап Биклән, Бәтке авыл җирлекләре һәм Түбән Кама муниципаль районы чикләре тоташкан урында Кызыл Юл поселогыннан 900 м көнбатышта урнашкан 40 нчы тоташу ноктасына кадәр уза.

Биклән авыл җирлеге чиге Бәтке авыл җирлеге белән чиктәш җирдә Биклән, Бәтке һәм Круглое Поле авыл җирлекләре чикләре тоташкан урында Биклән авылыннан 1,1 км төньяк-көнчыгышта урнашкан 41 нче тоташу ноктасыннан алып төньяк-көнбатышка таба 3,1 км Куйбышев тимер юлы буйлап, Биклән елгасын кисеп үтеп, Камыш елгасына кадәр уза, аннары 2,5 км шушы елга агымы буенча өскә таба бара, 2,6 км инеш агымы буйлап өскә таба уза, шуннан соң, Кече Камыш кибеп баручы инешен, урман массивын һәм агач-куак массивын кисеп үтеп, көньяк-көнбатышка таба 2,1 км авыл хужалыгы җирләре буйлап бара, 750 м «Түбән Кама урманчылыгы» Татарстан Республикасы

дәүләт бюджет учреждениесе Биклән участок урманчылыгының 116 нчы урман кварталындагы аерымланган кишәрлекнең төньяк-көнбатыш чиге буйлап уза, аннары төньяк-көнбатышка таба 30 м авыл хужалыгы жирләре буйлап, 200 м 116 нчы урман кварталындагы аерымланган кишәрлекнең төньяк-көнчыгыш чиге буйлап, урман полосасының көньяк-көнбатыш чиге буйлап 50 м уза, шуннан соң 116 нчы урман кварталындагы аерымланган кишәрлекнең төньяк чиге буйлап 40 нчы тоташу ноктасына кадәр уза.

Биклән авыл жирлеге чиге Круглое Поле авыл жирлеге белән чиктәш жирдә 41 нче тоташу ноктасыннан алып көньякка таба 2,1 км Куйбышев тимер юлына бүлеп бирелгән полосаның көнбатыш чиге буйлап Биклән, Круглое Поле һәм Мәләкәс авыл жирлекләре чикләре тоташкан урында Мәләкәс авылыннан 1,1 км төньякта урнашкан 42 нче тоташу ноктасына кадәр бара.

Биклән авыл жирлеге чиге Мәләкәс авыл жирлеге белән чиктәш жирдә 42 нче тоташу ноктасыннан алып көньяк-көнбатышка таба 300 м авыл хужалыгы жирләре буйлап, «Чаллы – Зэй – Әлмәт» – Биклән – «Чаллы – Түбән Кама» автомобиль юлына бүлеп бирелгән полосаны кисеп үтеп, 1,5 км урман полосасының көньяк-көнчыгыш чиге буйлап, 100 м карьерның төньяк-көнбатыш чиге буйлап, 2,2 км урман полосасының көньяк-көнчыгыш чиге буйлап, «Чаллы – Зэй – Әлмәт» – Түбән Кама» автомобиль юлына бүлеп бирелгән полосаны кисеп үтеп, 150 м авыл хужалыгы жирләре буйлап, 200 м урман полосасының көньяк-көнчыгыш чиге буйлап, Куйбышев тимер юлына бүлеп бирелгән полосаны кисеп үтеп, 50 м авыл хужалыгы жирләре буйлап, 700 м урман полосасының көньяк-көнчыгыш чиге буйлап, 100 м авыл хужалыгы жирләре буйлап, 200 м күмәк бакчаларның төньяк-көнбатыш чиге буйлап, 500 м профильле автомобиль юлына бүлеп бирелгән полосаның көньяк-көнчыгыш чиге буйлап, 150 м авыл хужалыгы жирләре буйлап уза, аннары көньякка таба 100 м урман массивы буйлап, 50 м күмәк бакчалар буйлап, 150 м «Алабуга урманчылыгы» Татарстан Республикасы дәүләт бюджет учреждениесенең Татарстан участок урманчылыгындагы 126 нчы урман кварталы аерымланган кишәрлегенең көнбатыш чиге буйлап уза, 150 м урман массивы буйлап, 300 м 126 нчы урман кварталындагы аерымланган участокның көнбатыш чиге буйлап бара, аннары, сынык сызык ясап, көньяк-көнчыгышка таба, «Чаллы – Зэй – Әлмәт» – «Бигеш» аэропорты автомобиль юлына бүлеп бирелгән полосаны кисеп үтеп, 350 м авыл хужалыгы жирләре буйлап, 150 м урман массивы буйлап уза, шуннан соң авыл хужалыгы жирләре буйлап көньяк-көнчыгышка таба 200 м, көньякка таба 250 м бара, 350 м урман полосасының көнчыгыш чиге буйлап, 50 м авыл

хужалыгы жирлэре буйлап уза, шуннан соң 450 м көнбатышка таба 2 нче урман кварталының төньяк чиге буйлап бара, аннары көньяк-көнбатышка таба 50 м авыл хужалыгы жирлэре буйлап, 2,4 км 2 нче, 5 нче урман кварталларының төньяк-көнбатыш һәм төньяк чикләре буйлап, авыл хужалыгы жирлэре буйлап 150 м уза, аннары 5 нче урман кварталының төньяк чиге буйлап төньяк-көнбатышка таба 200 м бара, шуннан соң авыл хужалыгы жирлэре буйлап төньяк-көнбатышка таба 600 м, профильле автомобиль юлына бүлеп бирелгән полосаны һәм инешне кисеп үтеп, төньякка таба 850 м уза, аннары сәнэгать объекты буенча 30 м төньякка таба, 20 м көньяк-көнбатышка таба бара, Аэропорт – Бакчасарай автомобиль юлына бүлеп бирелгән полосаны кисеп үтеп, 100 м авыл хужалыгы жирлэре буйлап, сынык сызык ясап, 300 м әлеге автомобиль юлына бүлеп бирелгән полосаның төньяк-көнбатыш чиге буйлап, 150 м Аэропорт – Бакчасарай автомобиль юлы буйлап, 350 м профильле автомобиль юлына бүлеп бирелгән полосаның көньяк-көнчыгыш чиге буйлап, автомобиль юлына бүлеп бирелгән полосаны кисеп үтеп, 50 м 1 нче урман кварталының төньяк-көнбатыш чиге буйлап бара, инешне һәм профильле автомобиль юлына бүлеп бирелгән полосаны кисеп үтеп, 200 м авыл хужалыгы жирлэре буйлап, 1,6 км 1 нче, 3 нче урман кварталларының төньяк-көнбатыш чиге буйлап һәм 50 м авыл хужалыгы жирлэре буйлап Биклән, Мәләкәс һәм Иштирәк авыл жирлекләре чикләре тоташкан урында Аулаш авылынан 1,0 км көнчыгышта урнашкан 39 нчы тоташу ноктасына кадәр бара.

Биклән авыл жирлеге чиге Иштирәк авыл жирлеге белән чиктәш жирдә 39 нчы тоташу ноктасынан алып, Куйбышев тимер юлына бүлеп бирелгән полосаны кисеп үтеп, кибеп баручы инеш агымы буенча аска таба 250 м, төньяк-көнбатышка таба, сынык сызык ясап, 150 м авыл хужалыгы жирлэре буйлап, 750 м кибеп баручы инеш агымы буенча аска таба Аулаш елгасына кадәр уза, аннары әлеге елга агымы буенча 200 м өскә таба бара, шуннан соң 1,0 км кибеп баручы инеш агымы буенча өскә таба 38 нче тоташу ноктасына кадәр уза.

«Тукай муниципаль районы»
муниципаль берәмлегенен һәм аның
составындагы муниципаль берәмлекләрнен
территорияләре чикләрен билгеләү
һәм аларның статусы турында»
Татарстан Республикасы Законына
6 нчы кушымта

**Тукай муниципаль районының
«Боерган авыл жирлегенә» муниципаль берәмлеге территориясенең
чигенең картографик тасвирламасы**

Әлеге картографик тасвирлама «Боерган авыл жирлегенә» муниципаль берәмлеге территориясенең чигенең карта-схемасын («Тукай муниципаль районы» муниципаль берәмлегенен һәм аның составындагы муниципаль берәмлекләрнен территорияләре чикләрен билгеләү һәм аларның статусы турында» Татарстан Республикасы Законына 1 нче кушымта) тасвирлаудан гыйбарәт.

Боерган авыл жирлегенә Калмия, Күзкәй авыл жирлекләренә, Әгерҗе һәм Минзәлә муниципаль районнары белән чиктәш.

Боерган авыл жирлегенә чиге Әгерҗе муниципаль районы белән чиктәш жирдә Боерган, Калмия авыл жирлекләренә һәм Әгерҗе муниципаль районы чикләренә тоташкан урында Кольш авылынан 9,1 км төньяк-көнбатышта Түбән Кама сусаклагычы акваториясендә урнашкан 5 нче тоташу ноктасыннан алып Тукай муниципаль районы чиге буйлап Боерган авыл жирлегенә, Әгерҗе һәм Минзәлә муниципаль районнары чикләренә тоташкан урында Боерган авылынан 11,5 км төньяк-көнчыгышта Түбән Кама сусаклагычы акваториясендә урнашкан 9 нчы (67 нче) тоташу ноктасына кадәр уза.

Боерган авыл жирлегенә чиге Минзәлә муниципаль районы белән чиктәш жирдә 9 нчы (67 нче) тоташу ноктасыннан алып Тукай муниципаль районы чиге буйлап Боерган, Күзкәй авыл жирлекләренә һәм Минзәлә муниципаль районы чикләренә тоташкан урында Туер авылынан 1,7 км көньяк-көнчыгышта урнашкан 10 нчы тоташу ноктасына кадәр уза.

Боерган авыл жирлегенә чиге Күзкәй авыл жирлегенә белән чиктәш жирдә 10 нчы тоташу ноктасыннан алып көньяк-көнбатышка таба 150 м урман полосасының көньяк-көнчыгыш чиге буйлап, 900 м урман полосасы буйлап, 600 м урман полосасының төньяк-көнбатыш чиге буйлап, 900 м урман полосасы буйлап, 200 м урман полосасының төньяк-көнбатыш чиге буйлап, 800 м урман полосасы буйлап, 250 м авыл хужалыгы жирләренә буйлап Боерган, Күзкәй һәм Калмия авыл жирлекләренә

чикләре тоташкан урында Малтабар авылыннан 1,2 км көнчыгышта урнашкан 6 нчы тоташу ноктасына кадәр уза.

Боерган авыл жирлегенә чиге Калмия авыл жирлегенә белән чиктәш жирдә 6 нчы тоташу ноктасыннан алып төньяк-көнбатышка таба 1,2 км урман полосасының көньяк-көнбатыш чиген буйлап, 150 м авыл хужалыгы жирләрен буйлап, 150 м чокыр буенча Игәт елгасына кадәр уза, шуннан соң 150 м шушы елга агымы буенча өскә таба бара, аннары яр буендагы агач-куак массивын кисеп үтеп, төньяк-көнбатышка таба 550 м авыл хужалыгы жирләрен буйлап, 1,2 км урман полосасының көньяк-көнбатыш чиген буйлап, чокырны һәм агач-куак полосасын кисеп үтеп, 50 м авыл хужалыгы жирләрен буйлап уза, алга таба, агач-куак полосасын кисеп үтеп, төньяк-көнчыгышка таба 200 м, инешләрен һәм чокырларны кисеп үтеп, төньяк-көнчыгышка таба 200 м чокыр төбен буйлап, сынык сызык ясап, 150 м авыл хужалыгы жирләрен буйлап, 300 м бара, шуннан соң төньякка таба 50 м урман утыртмаларының көнчыгыш чиген буйлап, Минзәлә – Боерган автомобиль юлына бүлеп бирелгән полосаны кисеп үтеп, 1,1 км авыл хужалыгы жирләрен буйлап уза, аннары төньяк-көнбатышка таба 150 м урман массивы буйлап, 100 м зиратның көньяк-көнбатыш чиген буйлап, 250 м урман полосасының көньяк-көнбатыш чиген буйлап, агач-куак массивын кисеп үтеп, 450 м авыл хужалыгы жирләрен буйлап, 150 м урман полосасының көньяк-көнбатыш чиген буйлап, 200 м авыл хужалыгы жирләрен буйлап, 550 м урман утыртмаларының көньяк-көнбатыш чиген буйлап, 1,5 км авыл хужалыгы жирләрен буйлап, 250 м «Минзәлә урманчылыгы» Татарстан Республикасы дәүләт бюджет учреждениесенә Иорт участок урманчылыгындагы 178 нче урман кварталы аерымланган кишәрлегенә төньяк-көнчыгыш чиген буйлап, чокырны кисеп үтеп, 100 м авыл хужалыгы жирләрен буйлап, 100 м 178 нче урман кварталындагы аерымланган кишәрлекнең төньяк-көнчыгыш чиген буйлап, яр буендагы агач-куак полосасын кисеп үтеп, авыл хужалыгы жирләрен буйлап 30 м инешкә кадәр бара, шуннан соң әлегә инеш агымы буенча аска таба 1,3 км уза, аннары авыл хужалыгы жирләрен буйлап төньяк-көнчыгышка таба 100 м, яр буендагы агач-куак полосасын кисеп үтеп, төньяк-көнбатышка таба 20 м бара, шуннан соң 200 м инеш агымы буенча аска таба уза, аннары төньякка таба, сынык сызык ясап, 350 м агач-куак массивы буйлап, Түбән Кама сусаклагычы акваториясен буенча 4,6 км төньякка таба, 3,8 км төньяк-көнчыгышка таба 5 нче тоташу ноктасына кадәр уза.

«Тукай муниципаль районы»
муниципаль берәмлегенен һәм аның
составындагы муниципаль берәмлекләрнен
территорияләре чикләрен билгеләү
һәм аларның статусы турында»
Татарстан Республикасы Законына
7 нче кушымта

**Тукай муниципаль районының
«Борды авыл жирлегенә» муниципаль берәмлеге территориясенең
чигенең картографик тасвирламасы**

Әлеге картографик тасвирлама «Борды авыл жирлегенә» муниципаль берәмлеге территориясенең чигенең карта-схемасын («Тукай муниципаль районы» муниципаль берәмлегенен һәм аның составындагы муниципаль берәмлекләрнен территорияләре чикләрен билгеләү һәм аларның статусы турында» Татарстан Республикасы Законына 1 нче кушымта) тасвирлаудан гыйбарәт.

Борды авыл жирлегенә Мәләкәс, Мусабай-Завод, Түбән Суыксу, Яңа Троицкий авыл жирлекләрен һәм Зәй муниципаль районы белән чиктәш.

Борды авыл жирлегенә чигенә Зәй муниципаль районы белән чиктәш жирдә Борды, Мусабай-Завод авыл жирлекләрен һәм Зәй муниципаль районы чикләрен тоташкан урында Бордыбаш авылынан 2,1 км көньяк-көнчыгышта урнашкан 29 нчы тоташу ноктасынан алып Тукай муниципаль районы чигенә буйлап Борды, Мәләкәс авыл жирлекләрен һәм Зәй муниципаль районы чикләрен тоташкан урында Калинино авылынан 2,7 км көньякта урнашкан 33 нче тоташу ноктасына кадәр уза.

Борды авыл жирлегенә чигенә Мәләкәс авыл жирлегенә белән чиктәш жирдә 33 нче тоташу ноктасынан алып төньяк-көнчыгышка таба 3,2 км, сынык сызык ясап, «Алабуга урманчылыгы» Татарстан Республикасы дәүләт бюджет учреждениесенең Татарстан участка урманчылыгындагы 44, 41, 37 нче урман кварталларының төньяк-көнбатыш, көньяк-көнбатыш һәм көнбатыш чикләрен буйлап уза, шуннан соң төньяк-көнбатышка таба 1,4 км авыл хужалыгы жирләрен буйлап, «Чаллы – Зәй – Әлмәт» – Калинино автомобиль юлына бүлеп бирелгән полосаны, кибеп баручы инешне һәм аның текә ярын кисеп үтөп, 350 м 32 нче урман кварталының көньяк-көнбатыш чигенә буйлап, зиратның төньяк-көнчыгыш чигенә буйлап 50 м, авыл хужалыгы жирләрен буйлап 150 м һәм 450 м 28 нче урман кварталының көньяк-көнбатыш чигенә буйлап бара, аннары авыл хужалыгы жирләрен буйлап 100 м төньяк-көнбатышка таба, 150 м төньяк-

көнчыгышка таба, 28 нче урман кварталының төньяк-көнбатыш чиге буйлап 350 м, авыл хужалыгы жирләрә буйлап 100 м һәм 150 м 28 нче урман кварталының төньяк-көнбатыш чиге буйлап уза, шуннан соң авыл хужалыгы жирләрә буйлап 150 м төньяк-көнчыгышка таба, 150 м көньяк-көнчыгышка таба, 100 м 28 нче урман кварталының төньяк чиге буйлап бара, аннары авыл хужалыгы жирләрә буйлап 100 м көньяк-көнчыгышка таба, 1,1 км төньяк-көнчыгышка таба, сынык сызык ясап, кибең баручы инешне кисеп үтеп, 650 м 26 нчы урман кварталының төньяк-көнбатыш чиге буйлап уза, шуннан соң авыл хужалыгы жирләрә буйлап 250 м төньякка таба, кибең баручы инешне кисеп үтеп, 100 м төньяк-көнчыгышка таба, 1,0 км 24 нче урман кварталының төньяк-көнбатыш чиге буйлап бара, 100 м авыл хужалыгы жирләрә буйлап, 400 м 24 нче урман кварталының төньяк-көнбатыш чиге буйлап, авыл хужалыгы жирләрә буйлап 100 м һәм 24 нче урман кварталының төньяк-көнбатыш чиге буйлап 100 м уза, аннары 25 нче урман кварталының төньяк-көнчыгыш чиге буйлап көньяк-көнчыгышка таба 50 м, авыл хужалыгы жирләрә буйлап 150 м һәм 25 нче урман кварталының төньяк-көнчыгыш чиге буйлап 200 м Борды, Мәләкәс һәм Түбән Суыксу авыл жирлекләре чикләре тоташкан урында Мәләкәс авылыннан 1,6 км көнчыгышта урнашкан 34 нче тоташу ноктасына кадәр уза.

Борды авыл жирлеге чиге Түбән Суыксу авыл жирлеге белән чиктәш жирдә 34 нче тоташу ноктасыннан алып көньяк-көнчыгышка таба 100 м «Алабуга урманчылыгы» Татарстан Республикасы дәүләт бюджет учреждениесең Татарстан урманчылыгындагы 25 нче урман кварталының төньяк-көнчыгыш чиге буйлап, 250 м авыл хужалыгы жирләрә буйлап, сынык сызык ясап, 25 нче урман кварталының төньяк-көнчыгыш чиге буйлап 750 м һәм көнчыгыш чиге буйлап көньякка таба 200 м, авыл хужалыгы жирләрә буйлап 50 м һәм 25 нче, 27 нче урман кварталларының көнчыгыш чиге буйлап 750 м уза, аннары көньяк-көнбатышка таба 150 м авыл хужалыгы жирләрә буйлап, сынык сызык ясап, 750 м 27 нче урман кварталының көньяк-көнчыгыш чиге буйлап, авыл хужалыгы жирләрә буйлап 100 м һәм 100 м 31 нче урман кварталының көнчыгыш чиге буйлап, шуннан соң, буаны кисеп үтеп, көньякка таба 100 м авыл хужалыгы жирләрә буйлап, 1,6 км 31 нче, 35 нче урман кварталларының көнчыгыш чиге буйлап уза, аннары көнчыгышка таба, сынык сызык ясап, 300 м авыл хужалыгы жирләрә буйлап бара, шуннан соң төньяк-көнчыгышка таба 35 нче, 36 нчы урман кварталларының төньяк-көнбатыш чиге буйлап 950 м, авыл хужалыгы жирләрә буйлап 150 м уза, аннары көнчыгышка таба 650 м авыл хужалыгы жирләрә буйлап, 100 м урман по-

лосасы буйлап, 550 м авыл хужалыгы жирлэре буйлап бара, шуннан соң күмэк бакчаларның төньяк-көнбатыш чиге буйлап төньяк-көнчыгышка таба 1,4 км, төньяк чиге буйлап көньяк-көнчыгышка таба 700 м һәм төньяк-көнчыгышка таба 1,1 км, 100 м урман полосасының көньяк-көнчыгыш чиге буйлап, Чаллы – Борды автомобиль юлына бүлеп бирелгән полосаны кисеп үтеп, 50 м авыл хужалыгы жирлэре буйлап уза, аннары, инешне һәм аның текә ярларын кисеп үтеп, көньяк-көнчыгышка таба 3,0 км авыл хужалыгы жирлэре буйлап Борды, Түбән Суыксу һәм Яңа Троицкий авыл жирлекләре чикләре тоташкан урында Куады авылыннан 3,3 км көньяк-көнчыгышта урнашкан 35 нче тоташу ноктасына кадәр уза.

Борды авыл жирлеге чиге Яңа Троицкий авыл жирлеге белән чиктәш жирдә 35 нче тоташу ноктасыннан алып көньяк-көнчыгышка таба 950 м авыл хужалыгы жирлэре буйлап, 50 м сәнэгать объектының көньяк-көнбатыш һәм көньяк-көнчыгыш чикләре буйлап, канауны һәм агач-куак массивын кисеп, 1,4 км авыл хужалыгы жирлэре буйлап Борды, Яңа Троицкий һәм Мусабай-Завод авыл жирлекләре чикләре тоташкан урында Күперле авылыннан 3,0 км көньяк-көнбатышта урнашкан 30 нчы тоташу ноктасына кадәр уза.

Борды авыл жирлеге чиге Мусабай-Завод авыл жирлеге белән чиктәш жирдә 30 нчы тоташу ноктасыннан алып, ярны, Борды елгасын һәм «Чаллы – Сарман» – Борды автомобиль юлына бүлеп бирелгән полосаны кисеп үтеп, көньякка таба 6,7 км авыл хужалыгы жирлэре буйлап 29 нчы тоташу ноктасына кадәр уза.

«Тукай муниципаль районы»
муниципаль берәмлегенң һәм аның
составындагы муниципаль берәмлекләрнең
территорияләре чикләрен билгеләү
һәм аларның статусы турында»
Татарстан Республикасы Законына
8 нче кушымта

Тукай муниципаль районының
«Иштирәк авыл жирлеге» муниципаль берәмлеге территориясе
чигенең картографик тасвирламасы

Әлеге картографик тасвирлама «Иштирәк авыл жирлеге» муниципаль берәмлеге территориясе чигенең карта-схемасын («Тукай муниципаль районы» муниципаль берәмлегенң һәм аның составындагы муниципаль берәмлекләрнең территорияләре чикләрен билгеләү һәм аларның статусы турында» Татарстан Республикасы Законына 1 нче кушымта) тасвирлаудан гыйбарәт.

Иштирэк авыл жирлеге Биклэн, Мөлэкэс авыл жирлекләре, Зэй һәм Түбән Кама муниципаль районнары белән чиктәш.

Иштирэк авыл жирлеге чиге Зэй муниципаль районы белән чиктәш жирдә Иштирэк, Мөлэкэс авыл жирлекләре һәм Зэй муниципаль районы чикләре тоташкан урында Аулаш авылыннан 2,6 км көньякта урнашкан 36 нчы тоташу ноктасыннан алып Тукай муниципаль районы чиге буйлап Иштирэк авыл жирлеге, Зэй һәм Түбән Кама муниципаль районнары чикләре тоташкан урында Иштирэк авылыннан 4,5 км көньякта урнашкан 37 нче (87 нче) тоташу ноктасына кадәр уза.

Иштирэк авыл жирлеге чиге Түбән Кама муниципаль районы белән чиктәш жирдә 37 нче (87 нче) тоташу ноктасыннан алып Тукай муниципаль районы чиге буйлап Иштирэк, Биклэн авыл жирлекләре һәм Түбән Кама муниципаль районы чикләре тоташкан урында Аулаш авылыннан 1,9 км төньяк-көнчыгышта урнашкан 38 нче тоташу ноктасына кадәр уза.

Иштирэк авыл жирлеге чиге Биклэн авыл жирлеге белән чиктәш жирдә Иштирэк, Биклэн һәм Мөлэкэс авыл жирлекләре чикләре тоташкан урында Аулаш авылыннан 1,0 км көнчыгышта урнашкан 39 нчы тоташу ноктасыннан алып, Куйбышев тимер юлы кырыендагы полосаны кисеп үтеп, кибең баручы инеш агымы буйлап 250 м аска таба, сынык сызык ясап, 150 м авыл хужалыгы жирләре буйлап, 750 м кибең баручы инеш агымы буйлап аска таба Аулаш елгасына кадәр уза, аннары аның агымы буйлап 200 м өскә таба бара, шуннан соң 1,0 км кибең баручы инеш агымы буйлап өскә таба 38 нче тоташу ноктасына кадәр уза.

Иштирэк авыл жирлеге чиге Мөлэкэс авыл жирлеге белән чиктәш жирдә 39 нчы тоташу ноктасыннан алып көньяк-көнбатышка таба 40 м авыл хужалыгы жирләре буйлап, сынык сызык ясап, 650 м «Алабуга урманчылыгы» Татарстан Республикасы дәүләт бюджет учреждениесенә Татарстан участок урманчылыгындагы 3 нче урман кварталының төньяк-көнбатыш чиге буйлап, инешне кисеп үтеп, 150 м авыл хужалыгы жирләре буйлап уза, аннары көнчыгышка таба 50 м авыл хужалыгы жирләре буйлап, кибең баручы инешне кисеп үтеп, 500 м 3 нче урман кварталының көньяк чиге буйлап бара, шуннан соң көньякка таба 650 м авыл хужалыгы жирләре буйлап, 500 м 7 нче урман кварталының көнбатыш чиге буйлап уза, аннары 14 нче, 13 нче урман кварталларының төньяк чиге буйлап көнбатышка таба 1,5 км бара, шуннан соң көньяк-көнчыгышка таба 900 м 13 нче урман кварталының төньяк-көнбатыш чиге буйлап уза, шуннан соң 13 нче, 18 нче урман кварталларының көньяк-көнчыгыш чиге буйлап көньяк-көнчыгышка таба 1,2 км 36 нчы тоташу ноктасына кадәр уза.

«Тукай муниципаль районы»
муниципаль берәмлегенә һәм аның
составындагы муниципаль берәмлекләренә
территорияләре чикләрен билгеләү
һәм аларның статусы турында»
Татарстан Республикасы Законына
9 нчы кушымта

Тукай муниципаль районының
«Калмаш авыл җирлегенә» муниципаль берәмлегенә территориясенең
чигенә картографик тасвирламасы

Әлеге картографик тасвирлама «Калмаш авыл җирлегенә» муниципаль берәмлегенә территориясенең чигенә карта-схемасын («Тукай муниципаль районы» муниципаль берәмлегенә һәм аның составындагы муниципаль берәмлекләренә территорияләре чикләрен билгеләү һәм аларның статусы турында» Татарстан Республикасы Законына 1 нче кушымта) тасвирлаудан гыйбарәт.

Калмаш авыл җирлегенә Әжмәкәй, Калмия, Күзкәй, Кече Шилнә авыл җирлекләренә һәм Минзәлә муниципаль районы белән чиктәш.

Калмаш авыл җирлегенә чиге Минзәлә муниципаль районы белән чиктәш җирдә Калмаш, Күзкәй авыл җирлекләренә һәм Минзәлә муниципаль районы чикләренә тоташкан урында Яңа Байлар авылынан 1,8 км көньяк-көнбатышта урнашкан 11 нче тоташу ноктасынан алып Тукай муниципаль районы чиге буйлап Калмаш, Әжмәкәй авыл җирлекләренә һәм Минзәлә муниципаль районы чикләренә тоташкан урында Яңа поселоктан 1,3 км көнчыгышта урнашкан 12 нче тоташу ноктасына кадәр уза.

Калмаш авыл җирлегенә чиге Әжмәкәй авыл җирлегенә белән чиктәш җирдә Калмаш, Әжмәкәй һәм Кече Шилнә авыл җирлекләренә чикләренә тоташкан урында Ильбухтино авылынан 2,5 км көньяк-көнчыгышта урнашкан 3 нче тоташу ноктасынан алып 1,1 км Калмаш елгасы буйлап өскә таба уза, шуннан соң, кибепп баручы инешне һәм «Чаллы – Водозабор» – Яңа поселок автомобиль юлына бүлеп бирелгән полосаны кисеп үтеп, авыл хужалыгы җирләренә буйлап 4,4 км көньякка таба, «Мәскәү – Уфа» – Чаллы – Водозабор» – Яңа поселок автомобиль юлына бүлеп бирелгән полосаны һәм буаны кисеп үтеп, 2,6 км көньяк-көнчыгышка таба бара, 100 м төньякка таба инешкә кадәр бара, 300 м аның агымы буйлап өскә таба уза, шуннан соң көнчыгышка таба 700 м буа буйлап, 50 м сазлык буйлап бара, 400 м кибепп баручы инеш агымы буйлап өскә таба уза, аннары көньяк-көнчыгышка таба 450 м буа буйлап бара, 1,9 км инеш агымы буйлап өскә таба 12 нче тоташу ноктасына кадәр бара.

Калмаш авыл жирлеге чиге Кече Шилнә авыл жирлеге белән чиктәш жирдә 3 нче тоташу ноктасыннан алып төньяк-көнчыгышка таба 1,9 км Ржавец инеше агымы буйлап өскә таба уза, аннары төньякка таба 20 м авыл хужалыгы жирләре буйлап, 100 м «Алабуга урманчылыгы» Татарстан Республикасы дәүләт бюджет учреждениесенең Татарстан участок урманчылыгындагы 120 нче урман кварталы аерымланган кишәрлегенең көнчыгыш чиге буйлап «Чаллы – Водозабор» – Ильбухтино – Калмия – «Минзәлә – Боерган» автомобиль юлына бүлөп бирелгән полосаны кисеп үтеп, 1,8 км авыл хужалыгы жирләре буйлап бара, шуннан соң төньяк-көнбатышка таба 300 м чокырның төньяк-көнчыгыш чиге буйлап, 20 м авыл хужалыгы жирләре буйлап Бескачанка елгасына кадәр уза, аның агымы буйлап өскә таба 350 м бара, аннары төньяк-көнчыгышка таба 50 м дамба буйлап, 100 м профильле автомобиль юлы буйлап уза, шуннан соң төньяк-көнбатышка таба 150 м күмәк бакчаларның көньяк-көнбатыш чиге буйлап бара, аннары, 120 нче урман кварталындагы аерымланган кишәрлекнең көнчыгыш чиге буйлап, сынык сызык ясап, төньякка таба 350 м, төньяк-көнбатыш чиге буйлап, сынык сызык ясап, көньяк-көнбатышка таба 200 м, төньяк-көнбатыш чиге буйлап көньяк-көнбатышка таба 50 м уза, шуннан соң сынык сызык ясап, 500 м күмәк бакчаларның көньяк-көнбатыш һәм көнбатыш чикләре буйлап төньяк-көнбатышка таба бара, аннары төньяк-көнчыгышка таба 300 м күмәк бакчаларның төньяк-көнбатыш чиге буйлап, СНОГ «Бриз-2» күмәк бакчаларының 1,2 км көньяк-көнчыгыш һәм көнчыгыш чикләре буйлап кибеп баручы Ладинный инешенә кадәр уза, аннары 2,0 км шушы инеш агымы буенча аска таба Калмаш, Кече Шилнә һәм Калмия авыл жирлекләре чикләре тоташкан урында Игенче авылыннан 4,3 км төньяк-көнбатышта Ладинный инешендә урнашкан 52 нче тоташу ноктасына кадәр бара.

Калмаш авыл жирлеге чиге Калмия авыл жирлеге белән чиктәш жирдә 52 нче тоташу ноктасыннан алып көньяк-көнчыгышка таба, сынык сызык ясап, агач-куак массивын кисеп үтеп, 550 м авыл хужалыгы жирләре буйлап уза, аннары көнчыгышка таба 150 м «Түбән Кама» милли паркындагы 88 нче урман кварталының төньяк чиге буйлап, сынык сызык ясап, 200 м авыл хужалыгы жирләре буйлап бара, шуннан соң көньяк-көнчыгышка таба 100 м 88 нче урман кварталының төньяк чиге буйлап уза, аннары көнчыгышка таба 150 м авыл хужалыгы жирләре буйлап, 400 м агач-куак массивының көньяк чиге буйлап, сынык сызык ясап, 1,3 км 89 нчы, 90 нчы урман кварталларының төньяк, төньяк-көнчыгыш һәм төньяк-көнбатыш чикләре буйлап бара, шуннан соң 90 нчы урман кварталының көнчыгыш һәм көньяк-көнчыгыш чикләре буйлап көньяк-көнбатышка таба

600 м һәм көньяк-көнбатыш чиге буйлап төньяк-көнбатышка таба 700 м уза, аннары көньяк-көнбатышка таба, сынык сызык ясап, 1,0 км 89 нчы урман кварталының көньяк-көнчыгыш чиге һәм 250 м урман массивының көньяк-көнчыгыш чиге буйлап бара, шуннан соң күмәк бакчалар буенча 200 м көньяк-көнбатышка таба, профильле автомобиль юлына бүлеп бирелгән полосаны кисеп үтеп, 350 м көньяк-көнчыгышка таба уза, профильле автомобиль юлына бүлеп бирелгән полосаның көньяк-көнбатыш чиге буйлап 350 м бара, профильле автомобиль юлына бүлеп бирелгән полосаны кисеп үтеп, 200 м уза, 300 м профильле автомобиль юлына бүлеп бирелгән полосаның төньяк-көнчыгыш чиге буйлап уза, 100 м профильле автомобиль юлына бүлеп бирелгән полосаны кисеп үтеп бара, 150 м профильле автомобиль юлына бүлеп бирелгән полосаның көньяк-көнбатыш чиге буйлап, 100 м авыл хужалыгы жирләре буйлап, 50 м урман полосасының көньяк-көнбатыш чиге буйлап, сынык сызык ясап, чокырны кисеп үтеп, 550 м күмәк бакчаларның (СНТ «Дружба») көнчыгыш чиге буйлап, 350 м профильле автомобиль юлына бүлеп бирелгән полосаның көньяк-көнбатыш чиге буйлап бара, шуннан соң, әлеге автомобиль юлына бүлеп бирелгән полосаны кисеп үтеп, төньяк-көнчыгышка таба 40 м авыл хужалыгы жирләре буйлап уза, профильле автомобиль юлына бүлеп бирелгән полосаны кисеп үтеп, көньяк-көнчыгышка таба 200 м авыл хужалыгы жирләре буйлап Бескачанка елгасына кадәр бара, «Чаллы – Водозабор» – Ильбухтино – Калмия – «Минзәлә – Бюрган» автомобиль юлына бүлеп бирелгән полосаны кисеп үтеп, әлеге елга агымы буенча өскә таба 150 м аңа Батрачка елгасы койган жиргә кадәр уза, 650 м аның агымы буенча өскә таба бара, аннары чокырны һәм автомобиль юлына бүлеп бирелгән полосаны кисеп үтеп, көньяк-көнчыгышка таба 400 м авыл хужалыгы жирләре буйлап уза, шуннан соң төньяк-көнчыгышка таба 50 м профильле автомобиль юлы буйлап Калмаш, Калмия һәм Күзкәй авыл жирлекләре чикләре тоташкан урында Игенче авылынан 950 м көньяк-көнчыгышта урнашкан 7 нче тоташу ноктасына кадәр уза.

Калмаш авыл жирлегенә чиге Күзкәй авыл жирлегенә белән чиктәш жирдә 7 нче тоташу ноктасынан алып көньяк-көнчыгышка таба 1,1 км авыл хужалыгы жирләре буйлап, 100 м урман полосасының төньяк-көнчыгыш чиге буйлап, сынык сызык ясап, 150 м авыл хужалыгы жирләре буйлап, 1,0 км урман полосасының көньяк-көнбатыш чиге буйлап, 400 м урман полосасы буйлап, 50 м авыл хужалыгы жирләре буйлап уза, аннары «Алабуга урманчылыгы» Татарстан Республикасы дәүләт бюджет учреждениесенә Татарстан участок урманчылыгындагы 99 нчы урман кварталының төньяк-көнчыгыш чиге буйлап

көнъяк-көнчыгышка таба 250 м һәм көнчыгыш чиге буйлап көнъякка таба 250 м бара, шуннан соң көнъяк-көнчыгышка таба 100 м урман массивының төнъяк-көнчыгыш чиге буйлап, 450 м авыл хужалыгы жирләре буйлап, 1,9 км урман полосасы буйлап уза, аннары көнбатышка таба 150 м авыл хужалыгы жирләре буйлап бара, шуннан соң 103 нче урман кварталының төнъяк-көнчыгыш чиге буйлап көнъяк-көнчыгышка таба 400 м уза, «Минзәлә урманчылыгы» Татарстан Республикасы дәүләт бюджет учреждениесең Йорт участок урманчылыгындагы 92 нче урман кварталының көнъяк-көнбатыш чиге буйлап 800 м бара, аннары, «Чаллы – Водозабор» – Яңа поселок» – Калмаш – Күзкәй автомобиль юлына бүлеп бирелгән полосаны кисеп үтеп, авыл хужалыгы жирләре буйлап 300 м көнъяк-көнбатышка таба, агач-куак массивын кисеп үтеп, 50 м көнъякка таба, 150 м көнъяк-көнчыгышка таба уза, шуннан соң «Алабуга урманчылыгы» Татарстан Республикасы дәүләт бюджет учреждениесең Татарстан участок урманчылыгындагы 121 нче урман кварталы аерымланган кишәрлегенә төнъяк-көнчыгыш чиге буйлап көнъяк-көнчыгышка таба 200 м, көнчыгыш чиге буйлап көнъякка таба 250 м, көнъяк-көнчыгыш чиге буйлап көнъяк-көнбатышка таба 150 м бара, 850 м авыл хужалыгы жирләре буйлап, 150 м 121 нче урман кварталы аерымланган кишәрлегенә көнъяк-көнчыгыш чиге буйлап 11 нче тоташу ноктасына кадәр уза.

«Тукай муниципаль районы»
муниципаль берәмлегенә һәм аның
составындагы муниципаль берәмлекләрнең
территорияләре чикләрен билгеләү
һәм аларның статусы турында»
Татарстан Республикасы Законына
10 нчы кушымта

**Тукай муниципаль районының
«Калмия авыл жирлегенә» муниципаль берәмлеге территориясенең
чигенә картографик тасвирламасы**

Әлеге картографик тасвирлама «Калмия авыл жирлегенә» муниципаль берәмлеге территориясенең чигенә карта-схемасын («Тукай муниципаль районы» муниципаль берәмлегенә һәм аның составындагы муниципаль берәмлекләрнең территорияләре чикләрен билгеләү һәм аларның статусы турында» Татарстан Республикасы Законына 1 нче кушымта) тасвирлаудан гыйбарәт.

Калмия авыл жирлегенә Боерган, Калмаш, Күзкәй, Кече Шилнә авыл жирлекләре, Әгерҗе һәм Менделеевск муниципаль районнары белән чиктәш.

Калмия авыл жирлеге чиге Менделеевск муниципаль районы белән чиктәш жирдә Калмия, Кече Шилнә авыл жирлекләре һәм Менделеевск муниципаль районы чикләре тоташкан урында Түбән Кама сусаклагычы акваториясендә урнашкан $X=492795,51$, $Y=2337155,94$ координаталы 2 нче тоташу ноктасыннан алып төньяк-көнчыгышка таба Тукай муниципаль районы чиге буйлап Калмия авыл жирлеге, Әгерҗе һәм Менделеевск муниципаль районнары чикләре тоташкан урында Кырныш авылыннан 14,2 км төньяк-көнбатышта Түбән Кама сусаклагычы акваториясендә урнашкан 8 нче (66 нчы) тоташу ноктасына кадәр уза.

Калмия авыл жирлеге чиге Әгерҗе муниципаль районы белән чиктәш жирдә 8 нче (66 нчы) тоташу ноктасыннан алып Тукай муниципаль районы чиге буйлап Калмия, Боерган авыл жирлекләре һәм Әгерҗе муниципаль районы чикләре тоташкан урында Түбән Кама сусаклагычы акваториясендә урнашкан Калмия, Боерган авыл жирлекләре һәм Әгерҗе муниципаль районы чикләре тоташкан урында Кольш авылыннан 9,1 км төньяк-көнбатышта урнашкан 5 нче тоташу ноктасына кадәр уза.

Калмия авыл жирлеге чиге Боерган авыл жирлеге белән чиктәш жирдә Калмия, Боерган һәм Күзкәй авыл жирлекләре чикләре тоташкан урында Малтабар авылыннан 1,2 км көнчыгышта урнашкан 6 нчы тоташу ноктасыннан алып төньяк-көнбатышка таба 1,2 км урман полосасының көньяк-көнбатыш чиге буйлап, 150 м авыл хужалыгы жирләре буйлап, 150 м чокыр буенча Игәт елгасына кадәр уза, шуннан соң 150 м шушы елга агымы буенча өскә таба бара, аннары, яр буендагы агач-куак массивын кисеп үтеп, төньяк-көнбатышка таба 550 м авыл хужалыгы жирләре буйлап, 1,2 км урман полосасының көньяк-көнбатыш чиге буйлап, чокырны һәм агач-куак полосасын кисеп үтеп, 50 м авыл хужалыгы жирләре буйлап уза, алга таба, агач-куак полосасын кисеп үтеп, төньяк-көнчыгышка таба 200 м, сынык сызык ясап, инешләрен һәм чокырларны кисеп үтеп, 150 м авыл хужалыгы жирләре буйлап бара, шуннан соң төньякка таба 50 м урман утыртмаларының көнчыгыш чиге буйлап, Минзәлә – Боерган автомобиль юлына бүлеп бирелгән полосаны кисеп үтеп, 1,1 км авыл хужалыгы жирләре буйлап уза, аннары төньяк-көнбатышка таба 150 м урман массивы буйлап, 100 м зиратның көньяк-көнбатыш чиге буйлап, 250 м урман полосасының көньяк-көнбатыш чиге буйлап, агач-куак массивын кисеп үтеп, 450 м авыл хужалыгы жирләре буйлап, 200 м авыл хужалыгы жирләре буйлап, 550 м урман утыртмаларының көньяк-көнбатыш чиге буйлап, 1,5 км авыл хужалыгы жирләре буйлап, 250 м «Минзәлә урманчылыгы» Татарстан Республикасы дәүләт бюджет учреждениесе Йорт участок урманчылыгындагы

178 нче урман кварталы аерымланган кишәрлегенә төньяк-көнчыгыш чиге буйлап, чокырны кисеп үтеп, 100 м авыл хужалыгы жирләре буйлап, 100 м 178 нче урман кварталындагы аерымланган кишәрлекнең төньяк-көнчыгыш чиге буйлап, яр буендагы агач-куак полосасын кисеп үтеп, авыл хужалыгы жирләре буйлап 30 м инешкә кадәр бара, шуннан соң әлеге инеш агымы буенча аска таба 1,3 км уза, аннары авыл хужалыгы жирләре буйлап төньяк-көнчыгышка таба 100 м, яр буендагы агач-куак полосасын кисеп үтеп, төньяк-көнбатышка таба 20 м бара, шуннан соң 200 м инеш агымы буенча аска таба уза, аннары төньякка таба, сынык сызык ясап, 350 м агач-куак массивы буйлап 5 нче тоташу ноктасына кадәр уза.

Калмия авыл жирлеге чиге Күзкәй авыл жирлеге белән чиктәш жирдә 6 нчы тоташу ноктасыннан алып көньяк-көнбатышка таба 350 м урман полосасы буйлап, Минзәлә – Борган автомобиль юлына бүлеп бирелгән полосаны кисеп үтеп, 350 м урман полосасының көньяк-көнчыгыш чиге буйлап, 500 м урман полосасы буйлап, Күзкәй – Малтабар авылларын тоташтыручы профильле автомобиль юлына бүлеп бирелгән полосаны кисеп үтеп, 50 м авыл хужалыгы жирләре буйлап, 50 м урман полосасының төньяк-көнбатыш чиге буйлап, 2,3 км урман полосасы буйлап, 150 м авыл хужалыгы жирләре буйлап, 50 м агач-куак массивының төньяк-көнбатыш чиге буйлап, 800 м авыл хужалыгы жирләре буйлап, 1,2 км урман полосасының көньяк-көнчыгыш чиге буйлап, 1,9 км авыл хужалыгы жирләре буйлап, 100 м күмәк бакчалар буйлап уза, аннары төньяк-көнбатышка таба, күмәк бакчаларны һәм чокырны кисеп үтеп, сынык сызык ясап, 550 м авыл хужалыгы жирләре буйлап Бескачанка елгасына кадәр бара, 1,9 км әлеге елга агымы буенча аска таба уза, шуннан соң көньяк-көнбатышка таба, яр буендагы агач-куак полосасын кисеп үтеп, 1,4 км күмәк бакчаларның көньяк-көнчыгыш чиге буйлап, Калмия, Күзкәй һәм Калмаш авыл жирлекләре чикләре тоташкан урында Игенче авылыннан 900 м көньяк-көнчыгышта урнашкан 7 нче тоташу ноктасына кадәр бара.

Калмия авыл жирлеге чиге Калмаш авыл жирлеге белән чиктәш жирдә Калмия, Калмаш һәм Кече Шилнә авыл жирлекләре чикләре тоташкан урында Игенче авылыннан 4,3 км төньяк-көнбатышта урнашкан 52 нче тоташу ноктасыннан алып көньяк-көнчыгышка таба, сынык сызык ясап, агач-куак массивын кисеп үтеп, 550 м авыл хужалыгы жирләре буйлап уза, аннары көнчыгышка таба 150 м «Түбән Кама» милли паркындагы 88 нче урман кварталының төньяк чиге буйлап, сынык сызык ясап, 200 м авыл хужалыгы жирләре буйлап бара, шуннан соң көньяк-көнчыгышка таба 100 м 88 нче урман кварталының төньяк

чиге буйлап уза, аннары көнчыгышка таба 150 м авыл хужалыгы жирлэре буйлап, 400 м агач-куак массивының көньяк чиге буйлап, сынык сызык ясап, 1,3 км 89 нчы, 90 нчы урман кварталларының төньяк, төньяк-көнчыгыш һәм төньяк-көнбатыш чикләре буйлап бара, шуннан соң 90 нчы урман кварталының көнчыгыш һәм көньяк-көнчыгыш чикләре буйлап көньяк-көнбатышка таба 600 м һәм көньяк-көнбатыш чиге буйлап төньяк-көнбатышка таба 700 м уза, аннары көньяк-көнбатышка таба, сынык сызык ясап, 1,0 км 89 нчы урман кварталының көньяк-көнчыгыш чиге һәм 250 м урман массивының көньяк-көнчыгыш чиге буйлап бара, шуннан соң күмәк бакчалар буенча 200 м көньяк-көнбатышка таба, профильле автомобиль юлына бүлеп бирелгән полосаны кисеп үтеп, 350 м көньяк-көнчыгышка таба уза, профильле автомобиль юлына бүлеп бирелгән полосаның көньяк-көнбатыш чиге буйлап 350 м бара, профильле автомобиль юлына бүлеп бирелгән полосаны кисеп үтеп, 200 м уза, 300 м профильле автомобиль юлына бүлеп бирелгән полосаның төньяк-көнчыгыш чиге буйлап уза, профильле автомобиль юлына бүлеп бирелгән полосаны кисеп үтеп, 100 м бара, 150 м профильле автомобиль юлына бүлеп бирелгән полосаның көньяк-көнбатыш чиге буйлап, 100 м авыл хужалыгы жирлэре буйлап, 50 м урман полосасының көньяк-көнбатыш чиге буйлап, сынык сызык ясап, чокырны кисеп үтеп, 550 м күмәк бакчаларның (СНТ «Дружба») көнчыгыш чиге буйлап, 350 м профильле автомобиль юлына бүлеп бирелгән полосаның көньяк-көнбатыш чиге буйлап бара, шуннан соң, әлеге автомобиль юлына бүлеп бирелгән полосаны кисеп үтеп, төньяк-көнчыгышка таба 40 м авыл хужалыгы жирлэре буйлап уза, профильле автомобиль юлына бүлеп бирелгән полосаны кисеп үтеп, көньяк-көнчыгышка таба 200 м авыл хужалыгы жирлэре буйлап Бескачанка елгасына кадәр бара, «Чаллы – Водозабор» – Ильбухтино – Калмия – «Минзәлә – Боерган» автомобиль юлына бүлеп бирелгән полосаны кисеп үтеп, әлеге елга агымы буенча өскә таба 150 м аңа Батрачка елгасы койган жиргә кадәр уза, 650 м аның агымы буенча өскә таба бара, аннары чокырны һәм автомобиль юлына бүлеп бирелгән полосаны кисеп үтеп, көньяк-көнчыгышка таба 400 м авыл хужалыгы жирлэре буйлап уза, шуннан соң төньяк-көнчыгышка таба 50 м профильле автомобиль юлы буйлап 7 нче тоташу ноктасына кадәр уза.

Калмия авыл жирлеге чиге Кече Шилнә авыл жирлеге белән чиктәш жирдә 52 нче тоташу ноктасыннан алып Ладинный инеше агымы буенча 150 м аска таба Түбән Кама сусаклагычы акваториясенә кадәр уза, шуннан соң әлеге сусаклагыч акваториясе буенча 3,1 км төньяк-көнчыгышка таба һәм 9,8 км төньякка таба 2 нче тоташу ноктасына кадәр бара.

«Тукай муниципаль районы»
муниципаль берәмлегенең һәм аның
составындагы муниципаль берәмлекләрнең
территорияләре чикләрен билгеләү
һәм аларның статусы турында»
Татарстан Республикасы Законына
11 нче кушымта

**Тукай муниципаль районының
«Князево авыл жирлегенә» муниципаль берәмлеге территориясенең
чигенең картографик тасвирламасы**

Әлеге картографик тасвирлама «Князево авыл жирлегенә» муниципаль берәмлеге территориясенең чигенең карта-схемасын («Тукай муниципаль районы» муниципаль берәмлегенең һәм аның составындагы муниципаль берәмлекләрнең территорияләре чикләрен билгеләү һәм аларның статусы турында» Татарстан Республикасы Законына 1 нче кушымта) тасвирлаудан гыйбарәт.

Князево авыл жирлегенә Әжмәкәй, Комсомолец, Сәмәкәй, Иске Абдул, Иске Дөреш, Шилнәбаш авыл жирлекләре һәм Минзәлә муниципаль районы белән чиктәш.

Князево авыл жирлегенә чиге Минзәлә муниципаль районы белән чиктәш жирдә Князево, Әжмәкәй авыл жирлекләре һәм Минзәлә муниципаль районы чикләре тоташкан урында Яңа поселоктан 2,2 км көньяк-көнбатышта урнашкан 13 нче тоташу ноктасыннан алып Тукай муниципаль районы чиге буйлап Князево, Сәмәкәй авыл жирлекләре һәм Минзәлә муниципаль районы чикләре тоташкан урында Күгәш авылынан 1,5 км төньяк-көнбатышта урнашкан 14 нче тоташу ноктасына кадәр уза.

Князево авыл жирлегенә чиге Сәмәкәй авыл жирлегенә белән чиктәш жирдә 14 нче тоташу ноктасыннан алып көньякка таба, агач-куак массивын кисеп үтеп, 2,0 км авыл хужалыгы жирләре буйлап уза, аннары 300 м Буклы елгасы агымы буенча аска таба бара, шуннан соң көнчыгышка таба 100 м буаның уңьяк яры буйлап аның Күгәш инеше белән кушылган жиренә кадәр бара, 850 м шушы инеш агымы буенча өскә таба уза, аннары, Күгәш инешенә текә ярын кисеп үтеп, авыл хужалыгы жирләре буйлап көньякка таба 2,1 км, көнбатышка таба 250 м бара, 200 м урман полосасының көньяк чиге буйлап, 200 м авыл хужалыгы жирләре буйлап, 200 м урман полосасының көньяк чиге буйлап бара, шуннан соң көньякка таба 350 м авыл хужалыгы жирләре буйлап, 250 м урман полосасының көнчыгыш чиге буйлап, Ыргыды елгасын һәм аның текә ярын кисеп үтеп, 1,1 км авыл хужалыгы жирләре буйлап уза, аннары авыл хужалыгы

жирләре буйлап 250 м көньяк-көнбатышка таба, чокырны кисеп үтеп, 1,6 км көньяк-көнчыгышка таба Князево, Сәмәкәй һәм Иске Абдул авыл жирлекләре чикләре тоташкан урында Иске Абдул авылынан 1,5 км төньяк-көнбатышта урнашкан 15 нче тоташу ноктасына кадәр бара.

Князево авыл жирлегенә чиге Иске Абдул авыл жирлегенә белән чиктәш жирдә 15 нче тоташу ноктасынан алып көньяк-көнбатышка таба Князево – Казиле – Иске Абдул – Торна-таш автомобиль юлына бүлеп бирелгән полосаны кисеп үтеп, 2,8 км урман полосасының төньяк-көнбатыш чиге буйлап, 100 м авыл хужалыгы жирләре буйлап, 50 м урман массивының көньяк-көнчыгыш чиге буйлап, «Алабуга урманчылыгы» Татарстан Республикасы дәүләт бюджет учреждениесенә Татарстан урманчылыгындагы 87 нче урман кварталының көньяк-көнчыгыш чиге буйлап 200 м, авыл хужалыгы жирләре буйлап 300 м уза, шуннан соң көнчыгышка таба, сынык сызык ясап, 87 нче, 85 нче урман кварталларының көньяк һәм көньяк-көнчыгыш чикләре буйлап 1,8 км бара, аннары көньякка таба 650 м 85 нче, 89 нчы урман кварталларының көньяк-көнчыгыш һәм төньяк-көнчыгыш чикләре буйлап уза, шуннан соң 89 нчы урман кварталының төньяк-көнчыгыш чиге буйлап көнчыгышка таба 800 м һәм көньяк-көнчыгыш чиге буйлап көньяк-көнбатышка таба 150 м бара, аннары авыл хужалыгы жирләре буйлап, сынык сызык ясап, 350 м көньяк-көнбатышка таба, сынык сызык ясап, 200 м көньяк-көнчыгышка таба уза, шуннан соң 100 м сәнәгать объектының төньяк-көнбатыш чиге буйлап көньяк-көнбатышка таба, 50 м сәнәгать объекты буенча бара, аннары, кибең баручы инешне кисеп үтеп, авыл хужалыгы жирләре буйлап көньяк-көнчыгышка таба 100 м, кибең баручы инешне кисеп үтеп, көньяк-көнбатышка таба 100 м, төньяк-көнбатышка таба 700 м һәм 89 нчы урман кварталының көньяк-көнбатыш чиге буйлап 50 м Князево, Иске Абдул һәм Иске Дөреш авыл жирлекләре чикләре тоташкан урында Ирек Таңы авылынан 900 м көнбатышта урнашкан 16 нчы тоташу ноктасына кадәр уза.

Князево авыл жирлегенә чиге Иске Дөреш авыл жирлегенә белән чиктәш жирдә 16 нчы тоташу ноктасынан алып төньяк-көнбатышка таба 200 м «Алабуга урманчылыгы» Татарстан Республикасы дәүләт бюджет учреждениесенә Татарстан урманчылыгындагы 89 нчы урман кварталының көньяк-көнбатыш чиге буйлап, 300 м авыл хужалыгы жирләре буйлап, 650 м 88 нче урман кварталының көньяк-көнбатыш чиге буйлап уза, аннары төньяк-көнчыгышка таба 1,3 км 88 нче, 86 нчы урман кварталларының төньяк-көнбатыш чиге буйлап бара, аннары төньяк-көнбатышка таба 150 м 85 нче урман кварталының көньяк-

көнбатыш чиге буйлап, авыл хужалыгы жирләре буйлап 250 м уза, 100 м 85 нче урман кварталының төньяк-көнчыгыш чиге буйлап, авыл хужалыгы жирләре буйлап 800 м, күмәк бакчаларның төньяк-көнчыгыш чиге буйлап 750 м, авыл хужалыгы жирләре буйлап 150 м, сынык сызык ясап, кибең баручы инешне кисеп үтеп, 150 м 76 нчы урман кварталының төньяк-көнчыгыш чиге буйлап, 50 м авыл хужалыгы жирләре буйлап, кибең баручы инешне кисеп үтеп, 300 м 76 нчы урман кварталының төньяк-көнчыгыш чиге буйлап, 800 м авыл хужалыгы жирләре буйлап бара, шуннан соң көньяк-көнбатышка таба 600 м, төньяк-көнбатышка таба 250 м 75 нче урман кварталының төньяк чиге буйлап, авыл хужалыгы жирләре буйлап 150 м һәм 50 м 75 нче урман кварталының төньяк чиге буйлап уза, аннары 75 нче, 77 нче урман кварталларының төньяк-көнбатыш чиге буйлап көньяк-көнбатышка таба 1,4 км бара, шуннан соң көнбатышка таба 400 м авыл хужалыгы жирләре буйлап, «Мәскәү – Уфа» – Татарстан – Ташкичү – «Чаллы – Сарман» автомобиль юлына бүлеп бирелгән полосаны кисеп үтеп, 250 м урман полосасының көньяк чиге буйлап, 50 м авыл хужалыгы жирләре буйлап Князево, Иске Дөреш һәм Комсомолец авыл жирлекләре чикләре тоташкан урында Салих-Тукай авылыннан 950 м төньяк-көнбатышта урнашкан 17 нче тоташу ноктасына кадәр бара.

Князево авыл жирлеге чиге Комсомолец авыл жирлеге белән чиктәш жирдә 17 нче тоташу ноктасыннан алып төньякка таба 1,3 км авыл хужалыгы жирләре буйлап, 450 м урман полосасының көнчыгыш чиге буйлап уза, аннары авыл хужалыгы жирләре буйлап 350 м төньякка таба, урман полосасын кисеп, 1,2 км төньяк-көнчыгышка таба, 900 м көньяк-көнчыгышка таба, «Чаллы – Сарман» – Яңа Троицкий – «Татарстан – Ташкичү» автомобиль юлына бүлеп бирелгән полосаны һәм яр бие урман полосасын кисеп үтеп, 600 м төньяк-көнчыгышка таба бара, аннары төньяк-көнбатышка таба 750 м юл буендагы урман полосасы буйлап, 150 м авыл хужалыгы жирләре буйлап уза, аннары көнбатышка таба 500 м, төньяк-көнчыгышка таба 150 м, «Алабуга урманчылыгы» Татарстан Республикасы дәүләт бюджет учреждениесенә Татарстан участок урманчылыгындагы 97 нче урман кварталының көньяк чиге буйлап көнбатышка таба 550 м, көньяк-көнбатыш чиге буйлап төньяк-көнбатышка таба 150 м, көньяк-көнбатышка таба 50 м, төньякка таба 250 м, төньяк-көнбатышка таба 950 м, төньяк-көнбатыш чиге буйлап көнчыгышка таба 550 м уза, шуннан соң төньякка таба 2,5 км авыл хужалыгы жирләре буйлап Князево, Комсомолец һәм Шилнәбаш авыл жирлекләре чикләре тоташкан урында Шилнәбаш авылыннан 1,7 км көньяк-көнчыгышта урнашкан 18 нче тоташу ноктасына кадәр бара.

Князево авыл жирлеге чиге Шилнэбаш авыл жирлеге белән чиктәш жирдә 18 нче тоташу ноктасыннан алып көнчыгышка таба 30 м авыл хужалыгы жирләре буйлап кибеп баручы инешкә кадәр уза, аның агымы буенча аска таба 800 м башка инеш белән кушылганчы бара, 50 м әлеге инеш агымы буенча аска таба икенче инеш белән кушылганчы уза, 1,2 км аның агымы буйлап өскә таба бара, шуннан соң төньякка таба 350 м авыл хужалыгы жирләре буйлап уза, аннары көнчыгышка таба 1,5 км урман полосасының төньяк чиге буйлап, 50 м авыл хужалыгы жирләре буйлап «Алабуга урманчылыгы» Татарстан Республикасы дәүләт бюджет учреждениесенен Татарстан участок урманчылыгындагы 64 нче урман кварталына кадәр бара, шушы урман кварталының көнбатыш чиге буйлап 300 м төньякка таба 300 м, төньяк чиге буйлап төньяк-көнчыгышка таба 950 м уза, шуннан соң 62 нче урман кварталының көньяк-көнбатыш чиге буйлап төньяк-көнбатышка таба 500 м бара, аннары 61 нче урман кварталының көньяк чиге буйлап көнбатышка таба 850 м төньякка таба, көнбатыш чиге буйлап 1,3 км уза, шуннан соң 60 нчы урман кварталының көньяк чиге буйлап көнбатышка таба 500 м бара, аннары, 59 нчы урман кварталының көнчыгыш чиге буйлап көньякка таба 650 м, кибеп баручы инешне кисеп үтеп, көньяк-көнчыгыш чиге буйлап көнбатышка таба 250 м, төньякка таба 150 м, көнбатышка таба 150 м, көньяк-көнбатышка таба 800 м уза, авыл хужалыгы жирләре буйлап 200 м һәм 59 нчы урман кварталының көньяк-көнчыгыш чиге буйлап 250 м бара, шуннан соң төньяк-көнбатышка таба 600 м, профильле автомобиль юлына бүлеп бирелгән полосаны кисеп үтеп, төньяк-көнчыгышка таба 100 м, 59 нчы урман кварталының көньяк-көнбатыш чиге буйлап төньяк-көнбатышка таба 250 м, төньяк-көнбатыш чиге буйлап төньяк-көнчыгышка таба 1,7 км һәм үлэт чокырының көньяк-көнчыгыш чиге буйлап 30 м бара, аннары көньяк-көнчыгышка таба 150 м авыл хужалыгы жирләре буйлап, 350 м 59 нчы урман кварталының төньяк-көнчыгыш чиге буйлап уза, шуннан соң көнчыгышка таба 50 м авыл хужалыгы жирләре буйлап бара, аннары 60 нчы урман кварталының төньяк-көнбатыш чиге буйлап төньяк-көнчыгышка таба 250 м, сынык сызык ясап, 150 м буа буйлап уза, шуннан соң, профильле автомобиль юлына бүлеп бирелгән полосаны кисеп үтеп, 60 нчы урман кварталының төньяк-көнбатыш чиге буйлап көньяк-көнчыгышка таба 100 м, төньяк-көнчыгышка таба 400 м, көньяк-көнчыгышка таба 250 м, төньяк-көнчыгышка таба 350 м, төньякка таба 400 м, төньяк-көнчыгышка таба 350 м бара, аннары авыл хужалыгы жирләре буйлап төньяк-көнчыгышка таба 100 м, көньяк-көнчыгышка таба 200 м уза, 60 нчы урман кварталының төньяк-көнчыгыш чиге

буйлап 1,0 км бара, шуннан соң, Мәскәү – Уфа федераль автомобиль юлына бүлеп бирелгән полосаны кисеп үтеп, төньяк-көнчыгышка таба 1,7 км авыл хужалыгы жирләре буйлап, кибең баручы инешне, агач-куак һәм урман массивларын кисеп үтеп, Князево, Шилнэбаш һәм Әжмәкәй авыл жирлекләре чикләре тоташкан урында Яңа Сарайлы авылыннан 1,7 км көньякта ур-нашкан 19 нчы тоташу ноктасына кадәр уза.

Князево авыл жирлеге чиге Әжмәкәй авыл жирлеге белән чиктәш жирдә 13 нче тоташу ноктасыннан алып төньяк-көнбатышка таба 1,1 км авыл хужалыгы жирләре буйлап, кибең баручы инеш-не кисеп үтеп, 250 м «Алабуга урманчылыгы» Татарстан Республикасы дәүләт бюджет учреждениесең Татарстан участок урманчылыгындагы 110 нчы, 109 нчы урман кварталларының көньяк-көнбатыш чиге буйлап уза, аннары 600 м авыл хужалыгы жирләре буйлап һәм, «Мәскәү – Уфа» – «Чаллы – Водозабор» – Яңа поселок автомобиль юлына бүлеп бирелгән полосаны кисеп үтеп, көньяк-көнбатышка таба 150 м, 750 м урман полосасының көньяк-көнчыгыш чиге буйлап, 200 м авыл хужалыгы жирләре буйлап, 300 м урман полосасының көньяк-көнчыгыш чиге буйлап, 1,4 км авыл хужалыгы жирләре буйлап һәм көнчыгышка таба 50 м бара, 53 нче урман кварталының төньяк чиге буйлап 300 м, көнбатыш чиге буйлап көньякка таба 200 м һәм көньяк чиге буй-лап көнбатышка таба 500 м уза, шуннан соң, Ордиушка елга-сын кисеп үтеп, төньяк-көнбатышка таба 50 м авыл хужалыгы жирләре буйлап, 100 м 53 нче урман кварталының көньяк чиге буйлап 19 нчы тоташу ноктасына кадәр уза.

«Тукай муниципаль районы»
муниципаль берәмлегенең һәм аның
составындагы муниципаль берәмлекләрнең
территорияләре чикләрен билгеләү
һәм аларның статусы турында»
Татарстан Республикасы Законына
12 нче кушымта

**Тукай муниципаль районының
«Комсомолец авыл жирлеге» муниципаль берәмлеге
территориясе чигенең картографик тасвирламасы**

Әлеге картографик тасвирлама «Комсомолец авыл жирлеге» муниципаль берәмлеге территориясе чигенең карта-схемасын («Тукай муниципаль районы» муниципаль берәмлегенең һәм аның составындагы муниципаль берәмлекләрнең территорияләре

чикләрен билгеләү һәм аларның статусы турында» Татарстан Республикасы Законына 1 нче кушымта) тасвирлаудан гыйбарәт.

Комсомолец авыл жирлегенә Князево, Мусабай-Завод, Яңа Троицкий, Иске Дөреш һәм Шилнэбаш авыл жирлекләре белән чиктәш.

Комсомолец авыл жирлегенә чиге Шилнэбаш авыл жирлегенә белән чиктәш жирдә Комсомолец, Шилнэбаш һәм Яңа Троицкий авыл жирлекләре чикләре тоташкан урында Яңа Троицкий авылынан 2,3 км төньяк-көнчыгышта урнашкан 51 нче тоташу ноктасынан алып, агач-куак массивын кисеп үтеп, көньяк-көнчыгышка таба 100 м авыл хужалыгы жирләре буйлап, 1,0 км урман полосасының көньяк-көнбатыш чиге буйлап, 150 м авыл хужалыгы жирләре буйлап, 750 м урман полосасының көньяк-көнбатыш чиге буйлап, 150 м авыл хужалыгы жирләре буйлап, 850 м урман полосасының көньяк-көнбатыш чиге буйлап, 650 м урман полосасы буйлап Комсомолец, Шилнэбаш һәм Князево авыл жирлекләре чикләре тоташкан урында Шилнэбаш авылынан 1,7 км көньяк-көнчыгышта урнашкан 18 нче тоташу ноктасына кадәр уза.

Комсомолец авыл жирлегенә чиге Князево авыл жирлегенә белән чиктәш жирдә 17 нче тоташу ноктасынан алып төньякка таба Комсомолец, Князево һәм Иске Дөреш авыл жирлекләре чикләре тоташкан урында Салих-Тукай авылынан 1,1 км төньяк-көнбатышта урнашкан 17 нче тоташу ноктасынан алып төньякка таба 1,3 км авыл хужалыгы жирләре буйлап, 450 м урман полосасының көнчыгыш чиге буйлап уза, аннары авыл хужалыгы жирләре буйлап 350 м төньякка таба, урман полосасын кисеп, 1,2 км төньяк-көнчыгышка таба, 900 м көньяк-көнчыгышка таба, «Чаллы — Сарман» — Яңа Троицкий — «Татарстан — Ташкичү» автомобиль юлына бүлеп бирелгән полосаны һәм яр буе урман полосасын кисеп үтеп, 600 м төньяк-көнчыгышка таба бара, аннары төньяк-көнбатышка таба 750 м юл буендагы урман полосасы буйлап, 150 м авыл хужалыгы жирләре буйлап уза, аннары көнбатышка таба 500 м, төньяк-көнчыгышка таба 150 м, «Алабуга урманчылыгы» Татарстан Республикасы дәүләт бюджет учреждениесенә Татарстан участок урманчылыгындагы 97 нче урман кварталының көньяк чиге буйлап көнбатышка таба 550 м, көньяк-көнбатыш чиге буйлап төньяк-көнбатышка таба 150 м, көньяк-көнбатышка таба 50 м, төньякка таба 250 м, төньяк-көнбатышка таба 950 м, төньяк-көнбатыш чиге буйлап көнчыгышка таба 550 м уза, шуннан соң төньякка таба 2,5 км авыл хужалыгы жирләре буйлап 18 нче тоташу ноктасына кадәр бара.

Комсомолец авыл жирлегенә чиге Иске Дөреш авыл жирлегенә белән чиктәш жирдә 17 нче тоташу ноктасынан алып

көнбатышка таба 750 м авыл хужалыгы жирләре буйлап, 350 м күмәк бакчалар буйлап Комсомолец, Иске Дөреш һәм Мусабай-Завод авыл жирлекләре чикләре тоташкан урында Салих-Тукай авылыннан 1,7 км төньяк-көнбатышта урнашкан 32 нче тоташу ноктасына кадәр уза.

Комсомолец авыл жирлеге чиге Мусабай-Завод авыл жирлеге белән чиктәш жирдә 32 нче тоташу ноктасыннан алып авыл хужалыгы жирләре буйлап 800 м Комсомолец, Мусабай-Завод һәм Яңа Троицкий авыл жирлекләре чикләре тоташкан урында Шөкрәле авылыннан 1,7 км көнчыгышта урнашкан 31 нче тоташу ноктасына кадәр уза.

Комсомолец авыл жирлеге чиге Яңа Троицкий авыл жирлеге белән чиктәш жирдә 31 нче тоташу ноктасыннан алып, кибеп баручы инешне кисеп үтеп, авыл хужалыгы жирләре буйлап 2,7 км төньяк-көнбатышка таба, кибеп баручы инешне һәм буаны кисеп үтеп, 500 м төньяк-көнчыгышка таба, 250 м күмәк бакчалар буйлап, 350 м авыл хужалыгы жирләре буйлап, 200 м күмәк бакчаларның көньяк-көнчыгыш чиге буйлап, 200 м авыл хужалыгы жирләре буйлап уза, аннары, чокырны кисеп үтеп, көньяк-көнбатышка таба 750 м авыл хужалыгы жирләре буйлап бара, шуннан соң көнбатышка таба, сынык сызык ясап, күмәк бакчаларның («Ассорти») 1,5 км көньяк-көнчыгыш һәм көньяк-көнбатыш чикләре буйлап, төньякка таба, сынык сызык ясап, 750 м көнбатыш чиге буйлап уза, аннары төньяк-көнчыгышка таба, сынык сызык ясап, чокырның көньяк чиге буйлап 700 м, көнбатышка таба, сынык сызык ясап, төньяк чиге буйлап 1,5 км, 250 м кибеп баручы инеш агымы буенча аска таба бара, шуннан соң күмәк бакчаларның төньяк-көнбатыш чиге буйлап төньяк-көнчыгышка таба 550 м һәм, сынык сызык ясап, төньяк чиге буйлап көнчыгышка таба 1,2 км уза, аннары «Чаллы – Сарман» – Яңа Троицкий – «Татарстан – Ташкичү» автомобиль юлына бүлеп бирелгән полосаны, юл буендагы урман полосасын һәм Башкирка елгасын, аның текә ярын кисеп үтеп, төньяк-көнбатышка таба 2,3 км авыл хужалыгы жирләре буйлап бара, шуннан соң чокырның көньяк-көнчыгыш чиге буйлап 150 м төньяк-көнчыгышка таба, 150 м авыл хужалыгы жирләре буйлап күмәк бакчаларга кадәр бара, аннары көньяк-көнчыгышка таба, сынык сызык ясап, күмәк бакчаларның («Соцветие») көньяк-көнбатыш чиге буйлап 150 м, төньяк-көнчыгышка таба көньяк-көнчыгыш чиге буйлап 1,2 км һәм 40 м авыл хужалыгы жирләре буйлап 51 нче тоташу ноктасына кадәр уза.

«Тукай муниципаль районы»
муниципаль берәмлегенә һәм аның
составындагы муниципаль берәмлекләренә
территорияләре чикләрен билгеләү
һәм аларның статусы турында»
Татарстан Республикасы Законына
13 нче кушымта

**Тукай муниципаль районының
«Круглое Поле авыл җирлеге» муниципаль берәмлеге
территориясе чигенәң картографик тасвирламасы**

Әлеге картографик тасвирлама «Круглое Поле авыл җирлеге» муниципаль берәмлеге территориясе чигенәң карта-схемасын («Тукай муниципаль районы» муниципаль берәмлегенә һәм аның составындагы муниципаль берәмлекләренә территорияләре чикләрен билгеләү һәм аларның статусы турында» Татарстан Республикасы Законына 1 нче кушымта) тасвирлаудан гыйбарәт.

Круглое Поле авыл җирлеге Бәтке, Биклән һәм Мәләкәс авыл җирлекләре белән чиктәш.

Круглое Поле авыл җирлеге чиге Бәтке авыл җирлеге белән чиктәш җирдә Круглое Поле, Бәтке һәм Мәләкәс авыл җирлекләре чикләре тоташкан урында Круглое Поле авылынан 1,0 км көньяк-көнчыгышта урнашкан 55 нче тоташу ноктасынан алып көньяк-көнбатышка таба 2,3 км Куйбышев тимер юлына бүлеп бирелгән полосаның көньяк-көнчыгыш чиге буйлап, 150 м Куйбышев тимер юлына бүлеп бирелгән полоса буйлап, аны кисеп үтеп, көньяк-көнчыгыш ягы буйлап Круглое Поле, Бәтке һәм Биклән авыл җирлекләре чикләре тоташкан урында Биклән авылынан 1,1 км төньяк-көнчыгышта урнашкан 41 нче тоташу ноктасына кадәр уза.

Круглое Поле авыл җирлеге чиге Мәләкәс авыл җирлеге белән чиктәш җирдә Круглое Поле, Мәләкәс һәм Биклән авыл җирлекләре чикләре тоташкан урында Мәләкәс авылынан 1,1 км төньякта урнашкан 42 нче тоташу ноктасынан алып көньяк-көнбатышка таба, сынык сызык ясап, 1,3 км Куйбышев тимер юлы буйлап уза, аннары көнчыгышка таба, сынык сызык ясап, 100 м авыл хужалыгы җирләре буйлап, Куйбышев тимер юлына бүлеп бирелгән полосаны кисеп үтеп, 100 м авыл хужалыгы җирләре буйлап, шуннан соң төньяк-көнчыгышка таба 250 м Куйбышев тимер юлына бүлеп бирелгән полосаның көньяк-көнчыгыш чиге буйлап, сынык сызык ясап, юл буендагы урман полосасын кисеп үтеп, 250 м авыл хужалыгы җирләре буйлап,

сынык сызык ясап, 50 м Чаллы — Зэй — Әлмәт автомобиль юлына бүлеп бирелгән полоса буйлап, сынык сызык ясап, 450 м Куйбышев тимер юлына бүлеп бирелгән полосаның көнчыгыш чиге буйлап бара, аннары авыл хужалыгы жирләре буйлап көньяк-көнчыгышка таба 150 м, төньяк-көнчыгышка таба 1,9 км, Чаллы — Круглое Поле — Бәтке автомобиль юлына бүлеп бирелгән полосаны кисеп үтеп, 2,5 км төньякка таба 55 нче тоташу ноктасына кадәр уза.

Круглое Поле авыл жирлегеге чиге Биклән авыл жирлегеге белән чиктәш жирдә 41 нче тоташу ноктасыннан алып көньякка таба 2,1 км Куйбышев тимер юлына бүлеп бирелгән полосаның көнчыгыш чиге буйлап 42 нче тоташу ноктасына кадәр бара.

«Тукай муниципаль районы»
муниципаль берәмлегенң һәм аның
составындагы муниципаль берәмлекләренң
территорияләре чикләрен билгеләү
һәм аларның статусы турында»
Татарстан Республикасы Законына
14 нче кушымта

**Тукай муниципаль районының
«Күзкәй авыл жирлегеге» муниципаль берәмлегеге территориясеге
чигенң картографик тасвирламасы**

Әлегә картографик тасвирлама «Күзкәй авыл жирлегеге» муниципаль берәмлегеге территориясеге чигенң карта-схемасын («Тукай муниципаль районы» муниципаль берәмлегенң һәм аның составындагы муниципаль берәмлекләренң территорияләре чикләрен билгеләү һәм аларның статусы турында» Татарстан Республикасы Законына 1 нче кушымта) тасвирлаудан гыйбарәт.

Күзкәй авыл жирлегеге Боерган, Калмаш, Калмия авыл жирлекләре һәм Минзәлә муниципаль районы белән чиктәш.

Күзкәй авыл жирлегеге чиге Минзәлә муниципаль районы белән чиктәш жирдә Күзкәй, Боерган авыл жирлекләре һәм Минзәлә муниципаль районы чикләре тоташкан урында Туер авылынан 1,7 км көньяк-көнчыгышта урнашкан 10 нчы тоташу ноктасыннан алып Тукай муниципаль районы чиге буйлап Күзкәй, Калмаш авыл жирлекләре һәм Минзәлә муниципаль районы чикләре тоташкан урында Югары Байлар авылынан 1,8 км көньяк-көнбатышта урнашкан 11 нче тоташу ноктасына кадәр уза.

Күзкәй авыл жирлегеге чиге Калмаш авыл жирлегеге белән чиктәш жирдә Күзкәй, Калмаш һәм Калмия авыл жирлекләре

чикләре тоташкан урында Игенче авылыннан 900 м көньяк-көнчыгышта урнашкан 7 нче тоташу ноктасыннан алып көньяк-көнчыгышка таба 1,1 км авыл хужалыгы жирләре буйлап, 100 м урман полосасының төньяк-көнчыгыш чиге буйлап, сынык сызык ясап, 150 м авыл хужалыгы жирләре буйлап, 1,0 км урман полосасының көньяк-көнбатыш чиге буйлап, 400 м урман полосасы буйлап, 50 м авыл хужалыгы жирләре буйлап уза, аннары «Алабуга урманчылыгы» Татарстан Республикасы дәүләт бюджет учреждениесенең Татарстан участок урманчылыгындагы 99 нчы урман кварталының төньяк-көнчыгыш чиге буйлап көньяк-көнчыгышка таба 250 м һәм көнчыгыш чиге буйлап көньякка таба 250 м бара, шуннан соң көньяк-көнчыгышка таба 100 м урман массивының төньяк-көнчыгыш чиге буйлап, 450 м авыл хужалыгы жирләре буйлап, 1,9 км урман полосасы буйлап уза, аннары көнбатышка таба 150 м авыл хужалыгы жирләре буйлап бара, шуннан соң 103 нче урман кварталының төньяк-көнчыгыш чиге буйлап көньяк-көнчыгышка таба 400 м уза, «Минзәлә урманчылыгы» Татарстан Республикасы дәүләт бюджет учреждениесенең Йорт участок урманчылыгындагы 92 нче урман кварталының көньяк-көнбатыш чиге буйлап 800 м бара, аннары, «Чаллы – Водозабор» – Яңа поселок» – Калмаш – Күзкәй автомобиль юлына бүлеп бирелгән полосаны кисеп үтеп, авыл хужалыгы жирләре буйлап 300 м көньяк-көнбатышка таба, агач-куак массивын кисеп үтеп, 50 м көньякка таба, 150 м көньяк-көнчыгышка таба уза, шуннан соң «Алабуга урманчылыгы» Татарстан Республикасы дәүләт бюджет учреждениесенең Татарстан участок урманчылыгындагы 121 нче урман кварталы аерымланган кишәрлегенең төньяк-көнчыгыш чиге буйлап көньяк-көнчыгышка таба 200 м, көнчыгыш чиге буйлап көньякка таба 250 м, көньяк-көнчыгыш чиге буйлап көньяк-көнбатышка таба 150 м бара, 850 м авыл хужалыгы жирләре буйлап, 150 м 121 нче урман кварталы аерымланган кишәрлегенең көньяк-көнчыгыш чиге буйлап 11 нче тоташу ноктасына кадәр уза.

Күзкәй авыл жирлеге чиге Калмия авыл жирлеге белән чиктәш жирдә Күзкәй, Калмия һәм Боерган авыл жирлекләре чикләре тоташкан урында Малтабар авылыннан 1,2 км көнчыгышта урнашкан 6 нчы тоташу ноктасыннан алып көньяк-көнбатышка таба 350 м урман полосасы буйлап, Минзәлә – Боерган автомобиль юлына бүлеп бирелгән полосаны кисеп үтеп, 350 м урман полосасының көньяк-көнчыгыш чиге буйлап, 500 м урман полосасы буйлап, Күзкәй – Малтабар авылларын тоташтыручы профильле автомобиль юлына бүлеп бирелгән полосаны кисеп үтеп, 50 м авыл хужалыгы жирләре буйлап, 50 м урман полосасының төньяк-көнбатыш чиге буйлап, 2,3 км урман поло-

сасы буйлап, 150 м авыл хужалыгы жирләрә буйлап, 50 м агач-куак массивының төньяк-көнбатыш чиге буйлап, 800 м авыл хужалыгы жирләрә буйлап, 1,2 км урман полосасының көньяк-көнчыгыш чиге буйлап, 1,9 км авыл хужалыгы жирләрә буйлап, 100 м күмәк бакчалар буйлап уза, аннары төньяк-көнбатышка таба, күмәк бакчаларны һәм чокырны кисеп үтеп, сынык сызык ясап, 550 м авыл хужалыгы жирләрә буйлап Бескачанка елгасына кадәр бара, 1,9 км әлеге елга агымы буенча аска таба уза, шуннан соң көньяк-көнбатышка таба, яр буендагы агач-куак полосасын кисеп үтеп, 1,4 км күмәк бакчаларның көньяк-көнчыгыш чиге буйлап 7 нче тоташу ноктасына кадәр бара.

Күзкәй авыл жирлеге чиге Боерган авыл жирлеге белән чиктәш жирдә 10 нчы тоташу ноктасыннан алып көньяк-көнбатышка таба 150 м урман полосасының көньяк-көнбатыш чиге буйлап, 900 м урман полосасы буйлап, 200 м урман полосасының төньяк-көнбатыш чиге буйлап, 800 м урман полосасы буйлап, 250 м авыл хужалыгы жирләрә буйлап 6 нчы тоташу ноктасына кадәр уза.

«Тукай муниципаль районы»
муниципаль берәмлегенң һәм аның
составындагы муниципаль берәмлекләрнең
территорияләре чикләрен билгеләү
һәм аларның статусы турында»
Татарстан Республикасы Законына
15 нче кушымта

**Тукай муниципаль районының
«Кече Шилнә авыл жирлеге» муниципаль берәмлеге
территориясе чигенң картографик тасвирламасы**

Әлеге картографик тасвирлама «Кече Шилнә авыл жирлеге» муниципаль берәмлеге территориясе чигенң карта-схемасын («Тукай муниципаль районы» муниципаль берәмлегенң һәм аның составындагы муниципаль берәмлекләрнең территорияләре чикләрен билгеләү һәм аларның статусы турында» Татарстан Республикасы Законына 1 нче кушымта) тасвирлаудан гыйбарәт.

Кече Шилнә авыл жирлеге «Чаллы шәһәре» муниципаль берәмлеге, Әжмәкәй, Калмаш, Калмия авыл жирлекләре, Алабуга һәм Менделеевск муниципаль районнары белән чиктәш.

Кече Шилнә авыл жирлеге чиге «Чаллы шәһәре» муниципаль берәмлеге белән чиктәш жирдә Кече Шилнә, Әжмәкәй авыл

жирлекләре һәм «Чаллы шәһәре» муниципаль берәмлеге чикләре тоташкан урында Олы Шилнә авылыннан 1,9 км көньякта урнашкан 4 нче тоташу ноктасыннан алып Тукай муниципаль районы чиге буйлап Кече Шилнә авыл жирлеге, «Чаллы шәһәре» муниципаль берәмлеге һәм Алабуга муниципаль районы чикләре тоташкан урында Бәтке авылыннан 8,2 км төньяк-көнчыгышта урнашкан 56 нчы тоташу ноктасына кадәр уза.

Кече Шилнә авыл жирлеге чиге Алабуга муниципаль районы белән чиктәш жирдә 56 нчы тоташу ноктасыннан алып Тукай муниципаль районы чиге буйлап Кече Шилнә авыл жирлеге, Алабуга һәм Менделеевск муниципаль районнары чикләре тоташкан урында Түбән Кама сусаклагычы акваториясендә урнашкан Ильич поселогыннан 7,6 км көньяк-көнбатышта урнашкан 1 нче (64 нче) тоташу ноктасына кадәр уза.

Кече Шилнә авыл жирлеге чиге Менделеевск муниципаль районы белән чиктәш жирдә 1 нче (64 нче) тоташу ноктасыннан алып Тукай муниципаль районы чиге буйлап Кече Шилнә, Калмия авыл жирлекләре һәм Менделеевск муниципаль районы чикләре тоташкан урында Түбән Кама сусаклагычы акваториясендә урнашкан Х=492795,51, Y=2337155,94 координаталы 2 нче тоташу ноктасына кадәр уза.

Кече Шилнә авыл жирлеге чиге Калмия авыл жирлеге белән чиктәш жирдә Кече Шилнә, Калмия һәм Калмаш авыл жирлекләре чикләре тоташкан урында Игенче авылыннан 4,3 км төньяк-көнбатышта Ладинный инешендә урнашкан 52 нче тоташу ноктасыннан алып Ладинный инесе агымы буенча аска таба 150 м Түбән Кама сусаклагычының сульях ярына кадәр уза, аннары әлеге сусаклагыч акваториясе буенча 3,1 км төньяк-көнчыгышка таба һәм 9,8 км төньякка таба 2 нче тоташу ноктасына кадәр бара.

Кече Шилнә авыл жирлеге чиге Калмаш авыл жирлеге белән чиктәш жирдә Кече Шилнә, Калмаш һәм Әжмәкәй авыл жирлекләре чикләре тоташкан урында Ильбухтино авылыннан 2,5 км көньяк-көнчыгышта урнашкан 3 нче тоташу ноктасыннан алып төньяк-көнчыгышка таба 1,9 км Ржавец инесе агымы буйлап өскә таба уза, аннары төньякка таба 20 м авыл хужалыгы жирләре буйлап, 100 м «Алабуга урманчылыгы» Татарстан Республикасы дүләт бюджет учреждениесенен Татарстан участка урманчылыгындагы 120 нче урман кварталы аерымланган кишәрлегенәң көнчыгыш чиге буйлап «Чаллы – Водозабор» – Ильбухтино – Калмия – «Минзәлә – Боерган» автомобиль юлына бүлеп бирелгән полосаны кисеп үтеп, 1,8 км авыл хужалыгы жирләре буйлап бара, шуннан соң төньяк-көнбатышка таба 300 м чокырның төньяк-көнчыгыш чиге буйлап, 20 м авыл хужалыгы

жирләрә буйлап Бескачанка елгасына кадәр уза, аның агымы буйлап өскә таба 350 м бара, аннары төньяк-көнчыгышка таба 50 м дамба буйлап, 100 м профильле автомобиль юлы буйлап уза, шуннан соң төньяк-көнбатышка таба 150 м күмәк бакчаларның көньяк-көнбатыш чиге буйлап бара, аннары 120 нче урман кварталындагы аерымланган кишәрлекнең көнчыгыш чиге буйлап, сынык сызык ясап, төньякка таба 350 м, төньяк-көнбатыш чиге буйлап, сынык сызык ясап, көньяк-көнбатышка таба 200 м, төньяк-көнбатыш чиге буйлап көньяк-көнбатышка таба 50 м уза, шуннан соң сынык сызык ясап, 500 м күмәк бакчаларның көньяк-көнбатыш һәм көнбатыш чикләре буйлап төньяк-көнбатышка таба бара, аннары төньяк-көнчыгышка таба 300 м күмәк бакчаларның төньяк-көнбатыш чиге буйлап, СНОГ «Бриз-2» күмәк бакчаларының 1,2 км көньяк-көнчыгыш һәм көнчыгыш чикләре буйлап кибеп баручы Ладинный инешенә кадәр уза, аннары 2,0 км шушы инеш агымы буенча аска таба 52 нче тоташу ноктасына кадәр бара.

Кече Шилнә авыл жирлегә чиге Әжмәкәй авыл жирлегә белән чиктәш жирдә 4 нче тоташу ноктасыннан алып төньяк-көнчыгышка таба, урман полосасын кисеп үтеп, 3,2 км авыл хужалыгы жирләрә буйлап уза, шуннан соң көньяк-көнчыгышка таба 650 м урман полосасының төньяк-көнчыгыш һәм көнчыгыш чикләре буйлап, 100 м авыл хужалыгы жирләрә буйлап, 400 м урман полосасының төньяк-көнчыгыш чиге буйлап, 800 м авыл хужалыгы жирләрә буйлап бара, аннары күмәк бакчаларның төньяк-көнбатыш чиге буйлап 1,1 км төньяк-көнчыгышка таба, Чаллы – Водозабор автомобиль юлына бүлеп бирелгән полосаны кисеп үтеп, 100 м авыл хужалыгы жирләрә буйлап, 800 м «Чаллы – Водозабор» – Ильбухтино – Калмия – «Минзәлә – Боерган» автомобиль юлына бүлеп бирелгән полосаның төньяк-көнбатыш чиге буйлап Шилнә елгасына кадәр уза, аннары 1,0 км шушы елга агымы буенча өскә таба Калмаш елгасы белән кушылган жиргә кадәр уза, шуннан соң 3,0 км әлегә елга агымы буенча өскә таба 3 нче тоташу ноктасына кадәр бара.

«Тукай муниципаль районы»
муниципаль берәмлегенә һәм аның
составындагы муниципаль берәмлекләренә
территорияләре чикләрен билгеләү
һәм аларның статусы турында»
Татарстан Республикасы Законына
16 нчы кушымта

**Тукай муниципаль районының
«Мәләкәс авыл жирлегенә» муниципаль берәмлегенә территориясенең
чигенәң картографик тасвирламасы**

Әлегә картографик тасвирлама «Мәләкәс авыл жирлегенә» муниципаль берәмлегенә территориясенең чигенәң карта-схемасын («Тукай муниципаль районы» муниципаль берәмлегенә һәм аның составындагы муниципаль берәмлекләренә территорияләре чикләрен билгеләү һәм аларның статусы турында» Татарстан Республикасы Законына 1 нче кушымта) тасвирлаудан гыйбарәт.

Мәләкәс авыл жирлегенә «Чаллы шәһәре» муниципаль берәмлегенә, Бәткә, Биклән, Борды, Иштирәк, Круглое Поле, Түбән Суыксу авыл жирлекләренә һәм Зәй муниципаль районы белән чиктәш.

Мәләкәс авыл жирлегенә чигенә Зәй муниципаль районы белән чиктәш жирдә Мәләкәс, Борды авыл жирлекләренә һәм Зәй муниципаль районы чикләренә тоташкан урында Калинино авылынан 2,7 км көньякта урнашкан 33 нче тоташу ноктасынан алып Тукай муниципаль районы чигенә буйлап Мәләкәс, Иштирәк авыл жирлекләренә һәм Зәй муниципаль районы чикләренә тоташкан урында Аулаш авылынан 2,6 км көньякта урнашкан 36 нчы тоташу ноктасына кадәр уза.

Мәләкәс авыл жирлегенә чигенә Иштирәк авыл жирлегенә белән чиктәш жирдә Мәләкәс, Иштирәк һәм Биклән авыл жирлекләренә чикләренә тоташкан урында Аулаш авылынан 1,0 км көнчыгышта урнашкан 39 нчы тоташу ноктасынан алып көньяк-көнбатышка таба 40 м авыл хужалыгы жирләренә буйлап, сынык сызык ясап, 650 м «Алабуга урманчылыгы» Татарстан Республикасы дәүләт бюджет учреждениесенә Татарстан участка урманчылыгындагы 3 нче урман кварталының төньяк-көнбатыш чигенә буйлап, инешне кисеп үтеп, 150 м авыл хужалыгы жирләренә буйлап уза, аннары көнчыгышка таба 50 м авыл хужалыгы жирләренә буйлап, кибең баручы инешне кисеп үтеп, 500 м 3 нче урман кварталының көньяк чигенә буйлап бара, шуннан соң көньякка таба 650 м авыл хужалыгы жирләренә буйлап, 500 м 7 нче урман кварталының көнбатыш чигенә буйлап уза, аннары 14 нче, 13 нче

урман кварталларының төньяк чиге буйлап көнбатышка таба 1,5 км бара, шуннан соң көньяк-көнчыгышка таба 900 м 13 нче урман кварталының төньяк-көнбатыш чиге буйлап уза, шуннан соң 13 нче, 18 нче урман кварталларының көньяк-көнчыгыш чиге буйлап көньяк-көнчыгышка таба 1,2 км 36 нчы тоташу ноктасына кадәр уза.

Мәләкәс авыл җирлеге чиге Биклән авыл җирлеге белән чиктәш җирдә Мәләкәс, Биклән һәм Круглое Поле авыл җирлекләре чикләре тоташкан урында Мәләкәс авылыннан 1,1 км төньякта урнашкан 42 нче тоташу ноктасыннан алып көньяк-көнбатышка таба 300 м көньяк-көнбатышка таба авыл хужалыгы җирләре буйлап, «Чаллы – Зәй – Әлмәт» – Биклән – «Чаллы – Түбән Кама» автомобиль юлына бүлеп бирелгән полосаны кисеп үтеп, 1,5 км урман полосасының көньяк-көнчыгыш чиге буйлап, 100 м карьерның төньяк-көнбатыш чиге буйлап, 2,2 км урман полосасының көньяк-көнчыгыш чиге буйлап, «Чаллы – Зәй – Әлмәт» – Түбән Кама» автомобиль юлына бүлеп бирелгән полосаны кисеп үтеп, 150 м авыл хужалыгы җирләре буйлап, 200 м урман полосасының көньяк-көнчыгыш чиге буйлап, Куйбышев тимер юлына бүлеп бирелгән полосаны кисеп үтеп, 50 м авыл хужалыгы җирләре буйлап, 700 м урман полосасының көньяк-көнчыгыш чиге буйлап, 100 м авыл хужалыгы җирләре буйлап, 200 м күмәк бакчаларның төньяк-көнбатыш чиге буйлап, 500 м профильле автомобиль юлына бүлеп бирелгән полосаның көньяк-көнчыгыш чиге буйлап, 150 м авыл хужалыгы җирләре буйлап уза, аннары көньякка таба 100 м урман массивы буйлап, 50 м күмәк бакчалар буйлап, 150 м «Алабуга урманчылыгы» Татарстан Республикасы дәүләт бюджет учреждениесенең Татарстан участка урманчылыгындагы 126 нчы урман кварталы аерымланган кишәрлегенең көнбатыш чиге буйлап уза, 150 м урман массивы буйлап, 300 м 126 нчы урман кварталындагы аерымланган участканың көнбатыш чиге буйлап бара, аннары, сынык сызык ясап, көньяк-көнчыгышка таба, «Чаллы – Зәй – Әлмәт» – «Бигәш» аэропорты автомобиль юлына бүлеп бирелгән полосаны кисеп үтеп, 350 м авыл хужалыгы җирләре буйлап, 150 м урман массивы буйлап уза, шуннан соң авыл хужалыгы җирләре буйлап көньяк-көнчыгышка таба 200 м, көньякка таба 250 м бара, 350 м урман полосасының көнчыгыш чиге буйлап, 50 м авыл хужалыгы җирләре буйлап уза, шуннан соң 450 м көнбатышка таба 2 нче урман кварталының төньяк чиге буйлап бара, аннары көньяк-көнбатышка таба 50 м авыл хужалыгы җирләре буйлап, 2,4 км 2 нче, 5 нче урман кварталларының төньяк-көнбатыш һәм төньяк чикләре буйлап, авыл хужалыгы җирләре буйлап 150 м уза, аннары 5 нче урман кварталының төньяк чиге буйлап

төнъяк-көнбатышка таба 200 м бара, шуннан соң авыл хужалыгы жирлэре буйлап төнъяк-көнбатышка таба 600 м, профильле автомобиль юлына бүлеп бирелгән полосаны һәм инешне кисеп үтеп, төнъякка таба 850 м уза, аннары сәнэгать объекты буенча 30 м төнъякка таба, 20 м көнъяк-көнбатышка таба бара, Аэропорт — Бакчасарай автомобиль юлына бүлеп бирелгән полосаны кисеп үтеп, 100 м авыл хужалыгы жирлэре буйлап, сынык сызык ясап, 300 м әлеге автомобиль юлына бүлеп бирелгән полосаның төнъяк-көнбатыш чиге буйлап, 150 м Аэропорт — Бакчасарай автомобиль юлы буйлап, 350 м профильле автомобиль юлына бүлеп бирелгән полосаның көнъяк-көнчыгыш чиге буйлап, автомобиль юлына бүлеп бирелгән полосаны кисеп үтеп, 50 м 1 нче урман кварталының төнъяк-көнбатыш чиге буйлап бара, инешне һәм профильле автомобиль юлына бүлеп бирелгән полосаны кисеп үтеп, 200 м авыл хужалыгы жирлэре буйлап, 1,6 км 1 нче, 3 нче урман кварталларының төнъяк-көнбатыш чиге буйлап һәм 50 м авыл хужалыгы жирлэре буйлап 39 нчы тоташу ноктасына кадәр бара.

Мәләкәс авыл жирлегенә чиге Круглое Поле авыл жирлегенә белән чиктәш жирдә 42 нче тоташу ноктасыннан алып көнъяк-көнбатышка таба, сынык сызык ясап, 1,3 км Куйбышев тимер юлы буйлап уза, аннары көнчыгышка таба, сынык сызык ясап, 100 м авыл хужалыгы жирлэре буйлап, Куйбышев тимер юлына бүлеп бирелгән полосаны кисеп үтеп, 100 м авыл хужалыгы жирлэре буйлап, шуннан соң төнъяк-көнчыгышка таба 250 м Куйбышев тимер юлына бүлеп бирелгән полосаның көнъяк-көнчыгыш чиге буйлап, сынык сызык ясап, юл буендагы урман полосасын кисеп үтеп, 250 м авыл хужалыгы жирлэре буйлап, сынык сызык ясап, 50 м Чаллы — Зәй — Әлмәт автомобиль юлына бүлеп бирелгән полоса буйлап, сынык сызык ясап, 450 м Куйбышев тимер юлына бүлеп бирелгән полосаның көнчыгыш чиге буйлап бара, аннары авыл хужалыгы жирлэре буйлап көнъяк-көнчыгышка таба 150 м, төнъяк-көнчыгышка таба 1,9 км, Чаллы — Круглое Поле — Бәткә автомобиль юлына бүлеп бирелгән полосаны кисеп үтеп, 2,5 км төнъякка таба Мәләкәс, Круглое Поле һәм Бәткә авыл жирлекләре чикләре тоташкан урында Круглое Поле авылыннан 1,0 км көнъяк-көнчыгышта урнашкан 55 нче тоташу ноктасына кадәр уза.

Мәләкәс авыл жирлегенә чиге Бәткә авыл жирлегенә белән чиктәш жирдә, Мәләкәс, Бәткә авыл жирлекләре һәм «Чаллы шәһәре» муниципаль берәмлегенә чикләре тоташкан урында Иске Зирекле авылыннан 3,0 км төнъяк-көнчыгышта урнашкан 45 нче тоташу ноктасыннан алып көнъяк-көнбатышка таба 1,5 км Чаллы — Зәй — Әлмәт автомобиль юлы буйлап уза, шуннан соң

көнбатышка таба 2,5 км Куйбышев тимер юлы буйлап бара, аннары көньяк-көнбатышка таба 250 м Куйбышев тимер юлына бүлеп бирелгән полосаның көньяк-көнчыгыш чиге буйлап 55 нче тоташу ноктасына кадәр бара.

Мәләкәс авыл жирлегеге чиге «Чаллы шәһәре» муниципаль берәмлегеге белән чиктәш жирдә 45 нче тоташу ноктасыннан алып Тукай муниципаль районы чиге буйлап Мәләкәс, Түбән Суыксу авыл жирлекләре һәм «Чаллы шәһәре» муниципаль берәмлегеге чикләре тоташкан урында Иске Зирекле авылыннан 2,9 км төньяк-көнчыгышта урнашкан 46 нчы тоташу ноктасына кадәр уза.

Мәләкәс авыл жирлегеге чиге Түбән Суыксу авыл жирлегеге белән чиктәш жирдә 46 нчы тоташу ноктасыннан алып, Куйбышев тимер юлына бүлеп бирелгән полосаны кисеп үтеп, авыл хужалыгы жирләре буйлап 300 м көньякка таба, 1,7 км көньяк-көнбатышка таба уза, шуннан соң көньяк-көнчыгышка таба 400 м профильле автомобиль юлы буйлап, 100 м профильле автомобиль юлына бүлеп бирелгән полосаның төньяк-көнчыгыш чиге буйлап, Мәләкәс елгасын һәм яр буендагы агач-куак полосасын кисеп үтеп, авыл хужалыгы жирләре буйлап 550 м көньяк-көнчыгышка таба, «Чаллы – Зәй – Әлмәт» – Иске Зирекле – «Чаллы – Борды» автомобиль юлына бүлеп бирелгән полосаны кисеп үтеп, 2,1 км көньякка таба, 1,3 км көньяк-көнбатышка таба уза, аннары көнбатышка таба 800 м урман полосасының көньяк чиге буйлап бара, аннары авыл хужалыгы жирләре буйлап 450 м көнбатышка таба, чокырны һәм инешне һәм аның текә ярларын кисеп үтеп, 150 м көньякка таба, аннары көньяк-көнбатышка таба 350 м күмәк бакчаларның көньяк-көнчыгыш чиге буйлап, чокырны кисеп үтеп, 50 м авыл хужалыгы жирләре буйлап, 600 м күмәк бакчаларның көньяк-көнчыгыш чиге буйлап, 1,6 км авыл хужалыгы жирләре буйлап Мәләкәс, Түбән Суыксу һәм Борды авыл жирлекләре чикләре тоташкан урында Мәләкәс авылыннан 1,6 км көнчыгышта урнашкан 34 нче тоташу ноктасына кадәр уза.

Мәләкәс авыл жирлегеге чиге Борды авыл жирлегеге белән чиктәш жирдә 33 нче тоташу ноктасыннан алып төньяк-көнчыгышка таба 3,2 км, сынык сызык ясап, «Алабуга урманчылыгы» Татарстан Республикасы дәүләт бюджет учреждениесенә Татарстан участка урманчылыгындагы 44, 41, 37 нче урман кварталларының төньяк-көнбатыш, көньяк-көнбатыш һәм көнбатыш чикләре буйлап уза, шуннан соң төньяк-көнбатышка таба 1,4 км авыл хужалыгы жирләре буйлап, «Чаллы – Зәй – Әлмәт» – Калинино автомобиль юлына бүлеп бирелгән полосаны, кибең баручы инешне һәм аның текә ярын кисеп үтеп, 350 м 32 нче урман кварталының көньяк-көнбатыш чиге буйлап,

зиратның төньяк-көнчыгыш чиге буйлап 50 м, авыл хужалыгы жирләрә буйлап 150 м һәм 450 м 28 нче урман кварталының көньяк-көнбатыш чиге буйлап бара, аннары авыл хужалыгы жирләрә буйлап 100 м төньяк-көнбатышка таба, 150 м төньяк-көнчыгышка таба, 28 нче урман кварталының 350 м төньяк-көнбатыш чиге буйлап, авыл хужалыгы жирләрә буйлап 100 м һәм 150 м 28 нче урман кварталының төньяк-көнбатыш чиге буйлап уза, шуннан соң авыл хужалыгы жирләрә буйлап 150 м төньяк-көнчыгышка таба, 150 м көньяк-көнчыгышка таба, 100 м 28 нче урман кварталының төньяк чиге буйлап бара, аннары авыл хужалыгы жирләрә буйлап 100 м көньяк-көнчыгышка таба, 1,1 км төньяк-көнчыгышка таба, сынык сызык ясап, кибеп баручы инешне кисеп үтеп, 650 м 26 нчы урман кварталының төньяк-көнбатыш чиге буйлап уза, шуннан соң авыл хужалыгы жирләрә буйлап 250 м төньякка таба, кибеп баручы инешне кисеп үтеп, 100 м төньяк-көнчыгышка таба, 1,0 км 24 нче урман кварталының төньяк-көнбатыш чиге буйлап бара, 100 м авыл хужалыгы жирләрә буйлап, 400 м 24 нче урман кварталының төньяк-көнбатыш чиге, авыл хужалыгы жирләрә буйлап 100 м һәм 24 нче урман кварталының төньяк-көнбатыш чиге буйлап 100 м уза, аннары 25 нче урман кварталының төньяк-көнчыгыш чиге буйлап көньяк-көнчыгышка таба 50 м, авыл хужалыгы жирләрә буйлап 150 м һәм 25 нче урман кварталының төньяк-көнчыгыш чиге буйлап 200 м 34 нче тоташу ноктасына кадәр уза.

«Тукай муниципаль районы»
муниципаль берәмлегенң һәм аның
составындагы муниципаль берәмлекләрнең
территорияләре чикләрен билгеләү
һәм аларның статусы турында»
Татарстан Республикасы Законна
17 нче кушымта

**Тукай муниципаль районының
«Мусабай-Завод авыл жирлегә» муниципаль берәмлеге
территориясе чигенң картографик тасвирламасы**

Әлеге картографик тасвирлама «Мусабай-Завод авыл жирлегә» муниципаль берәмлеге территориясе чигенң карта-схемасын («Тукай муниципаль районы» муниципаль берәмлегенң һәм аның составындагы муниципаль берәмлекләрнең территорияләре чикләрен билгеләү һәм аларның статусы турында»

Татарстан Республикасы Законаына 1 нче кушымта) тасвирлаудан гыйбарәт.

Мусабай-Завод авыл жирлеге Борды, Комсомolec, Яңа Троицкий, Иске Дөреш, Яңа Бүләк авыл жирлекләре һәм Зэй муниципаль районы белән чиктәш.

Мусабай-Завод авыл жирлеге чиге Зэй муниципаль районы белән чиктәш жирдә Мусабай-Завод, Яңа Бүләк авыл жирлекләре һәм Зэй муниципаль районы чикләре тоташкан урында Яңа Бүләк авылыннан 550 м төньякта урнашкан 27 нче тоташу ноктасыннан алып Тукай муниципаль районы чиге буйлап Мусабай-Завод, Борды авыл жирлекләре һәм Зэй муниципаль районы чикләре тоташкан урында Бордыбаш авылыннан 2,1 км көньяк-көнчыгышта урнашкан 29 нчы тоташу ноктасына кадәр уза.

Мусабай-Завод авыл жирлеге чиге Борды авыл жирлеге белән чиктәш жирдә Мусабай-Завод, Борды һәм Яңа Троицкий авыл жирлекләре чикләре тоташкан урында Күперле авылыннан 3,0 км көньяк-көнбатышта урнашкан 30 нчы тоташу ноктасыннан алып, ярны, Борды елгасын һәм «Чаллы – Сарман» – Борды автомобиль юлын кисеп үтеп, көньякка таба 6,7 км авыл хужалыгы жирләре буйлап 29 нчы тоташу ноктасына кадәр уза.

Мусабай-Завод авыл жирлеге чиге Яңа Троицкий авыл жирлеге белән чиктәш жирдә 30 нчы тоташу ноктасыннан алып, кибепп баручы инешне кисеп үтеп, авыл хужалыгы жирләре буйлап 2,5 км көнбатышка таба, Чаллы – Сарман автомобиль юлына бүлеп бирелгән полосаны кисеп үтеп, 650 м төньяк-көнчыгышка таба уза, аннары 1,1 км профильле автомобиль юлы буйлап, 150 м профильле автомобиль юлына бүлеп бирелгән полосаның төньяк-көнбатыш чиге буйлап, Чаллы елгасын һәм аның текә уңыак ярын кисеп үтеп, 200 м авыл хужалыгы жирләре буйлап, 550 м күмәк бакчаларның төньяк-көнбатыш чиге буйлап, 100 м авыл хужалыгы жирләре буйлап, 250 м урман полосасының көньяк-көнчыгыш чиге буйлап, 600 м авыл хужалыгы жирләре буйлап Мусабай-Завод, Яңа Троицкий һәм Комсомolec авыл жирлекләре чикләре тоташкан урында Шөкрәле авылыннан 1,7 км көнчыгышта урнашкан 31 нче тоташу ноктасына кадәр бара.

Мусабай-Завод авыл жирлеге чиге Комсомolec авыл жирлеге белән чиктәш жирдә Мусабай-Завод, Комсомolec һәм Иске Дөреш авыл жирлекләре чикләре тоташкан урында Салих-Тукай авылыннан 1,7 км төньяк-көнбатышта урнашкан 32 нче тоташу ноктасыннан алып авыл хужалыгы жирләре буйлап 800 м көнбатышка таба 31 нче тоташу ноктасына кадәр уза.

Мусабай-Завод авыл жирлеге чиге Иске Дөреш авыл жирлеге белән чиктәш жирдә 32 нче тоташу ноктасыннан алып

көнъяк-көнчыгышка таба 1,2 км күмәк бакчаларның көнъяк-көнбатыш чиге буйлап, «Мәскәү – Уфа» – Татарстан – Ташкичү – «Чаллы – Сарман» автомобиль юлына бүлеп бирелгән полосаны һәм юл буендагы урман полосасын кисеп үтеп, 100 м авыл хужалыгы жирләре буйлап, «Алабуга урманчылыгы» Татарстан Республикасы дәүләт бюджет учреждениесенең Татарстан участок урманчылыгындагы 82 нче урман кварталына кадәр уза, аннары шушы урман кварталының төньяк-көнбатыш чиге буйлап 600 м көнъяк-көнбатышка таба, көнбатыш чиге буйлап 400 м көнъякка таба, көнъяк чиге буйлап 650 м көнчыгышка таба бара, шуннан соң авыл хужалыгы жирләре буйлап 2,9 км көнъякка таба, урман полосасын һәм Чаллы – Сарман автомобиль юлына бүлеп бирелгән полосаны кисеп үтеп, 1,1 км көнъяк-көнбатышка таба, инешләрне, аларның текә ярларын һәм яр буендагы агач-куак полосасын кисеп үтеп, 1,0 км көнъякка таба, 100 м көнбатышка таба, Тирән Елга инешен кисеп үтеп, 3,0 км көнъякка таба, 150 м карьерның көнбатыш чиге буйлап, 100 м авыл хужалыгы жирләре буйлап Мусабай-Завод, Иске Дөреш һәм Яңа Бүләк авыл жирлекләре чикләре тоташкан урында Яңа Бүләк авылынан 1,4 км төньякта урнашкан 28 нче тоташу ноктасына кадәр уза.

Мусабай-Завод авыл жирлеге чиге Яңа Бүләк авыл жирлеге белән чиктәш жирдә 28 нче тоташу ноктасынан алып, «Чаллы – Сарман» – Яңа Бүләк – Күктәк-Мирсәет автомобиль юлына бүлеп бирелгән полосаны кисеп үтеп, көнъяк-көнбатышка таба 950 м авыл хужалыгы жирләре буйлап 27 нче тоташу ноктасына кадәр уза.

«Тукай муниципаль районы»
муниципаль берәмлегенең һәм аның
составындагы муниципаль берәмлекләрнең
территорияләре чикләрен билгеләү
һәм аларның статусы турында»
Татарстан Республикасы Законына
18 нче кушымта

**Тукай муниципаль районының
«Түбән Суыксу авыл жирлеге» муниципаль берәмлеге
территориясе чигенең картографик тасвирламасы**

Әлеге картографик тасвирлама «Түбән Суыксу авыл жирлеге» муниципаль берәмлеге территориясе чигенең картасхемасын («Тукай муниципаль районы» муниципаль берәмлегенең һәм аның составындагы муниципаль берәмлекләрнең территорияләре чикләрен билгеләү һәм аларның статусы турында»

Татарстан Республикасы Законаына 1 нче кушымта) тасвирлаудан гыйбарәт.

Түбән Суыксу авыл жирлеге «Чаллы шәһәре» муниципаль берәмлеге, Борды, Мәләкәс һәм Яңа Троицкий авыл жирлекләре белән чиктәш.

Түбән Суыксу авыл жирлеге чиге «Чаллы шәһәре» муниципаль берәмлеге белән чиктәш жирдә Түбән Суыксу, Мәләкәс авыл жирлекләре һәм «Чаллы шәһәре» муниципаль берәмлеге чикләре тоташкан урында Иске Жирекле авылынан 2,9 км төньяк-көнчыгышта урнашкан 46 нчы тоташу ноктасынан алып Тукай муниципаль районы чиге буйлап Түбән Суыксу, Яңа Троицкий һәм «Чаллы шәһәре» муниципаль берәмлеге авыл жирлекләре чикләре тоташкан урында Суровка авылынан 2,0 км төньяк-көнбатышта урнашкан 47 нче тоташу ноктасына кадәр уза.

Түбән Суыксу авыл жирлеге чиге Яңа Троицкий авыл жирлеге белән чиктәш жирдә 47 нче тоташу ноктасынан алып төньяк-көнчыгышка таба, Чаллы – Сарман автомобиль юлына бүлеп бирелгән полосаны һәм агач-куак массивын кисеп үтеп, 700 м авыл хужалыгы жирләре буйлап уза, шуннан соң көньяк-көнчыгышка таба 1,3 км буа буенча бара, аннары, кибең баручы инешне кисеп үтеп, авыл хужалыгы жирләре буйлап 800 м көньяк-көнбатышка таба, 100 м агач-куак массивының көньяк-көнчыгыш чиге буйлап бара, шуннан соң, Чаллы – Сарман автомобиль юлына бүлеп бирелгән полосаны кисеп үтеп, авыл хужалыгы жирләре буйлап 2,7 км көньяк-көнбатышка таба, 3,0 км көньяк-көнчыгышка таба, 4,4 км көньякка таба Түбән Суыксу, Яңа Троицкий һәм Борды авыл жирлекләре чикләре тоташкан урында Куады авылынан 3,3 км көньяк-көнчыгышта урнашкан 35 нче тоташу ноктасына кадәр уза.

Борды авыл жирлеге чиге Түбән Суыксу авыл жирлеге белән чиктәш жирдә Түбән Суыксу, Борды һәм Мәләкәс авыл жирлекләре чикләре тоташкан урында Мәләкәс авылынан 1,6 км көнчыгышта урнашкан 34 нче тоташу ноктасынан алып көньяк-көнчыгышка таба 100 м «Алабуга урманчылыгы» Татарстан Республикасы дәүләт бюджет учреждениесенең Татарстан участок урманчылыгындагы 25 нче урман кварталының төньяк-көнчыгыш чиге буйлап, 250 м авыл хужалыгы жирләре буйлап, сынык сызык ясап, 25 нче урман кварталының төньяк-көнчыгыш чиге буйлап 750 м һәм көнчыгыш чиге буйлап көньякка таба 200 м, авыл хужалыгы жирләре буйлап 50 м һәм 25 нче, 27 нче урман кварталларының көнчыгыш чиге буйлап 750 м уза, аннары көньяк-көнбатышка таба 150 м авыл хужалыгы жирләре буйлап, сынык сызык ясап, 750 м 27 нче урман кварталының көньяк-көнчыгыш чиге буйлап, авыл хужалыгы жирләре буйлап 100 м

һәм 100 м 31 нче урман кварталының көнчыгыш чиге буйлап, шуннан соң, буаны кисеп үтеп, көньякка таба 100 м авыл хужалыгы жирләрә буйлап, 1,6 км 31 нче, 35 нче урман кварталларының көнчыгыш чиге буйлап уза, аннары көнчыгышка таба, сынык сызык ясап, 300 м авыл хужалыгы жирләрә буйлап бара, шуннан соң төньяк-көнчыгышка таба 35 нче, 36 нчы урман кварталларының төньяк-көнбатыш чиге буйлап 950 м, авыл хужалыгы жирләрә буйлап 150 м уза, аннары көнчыгышка таба 650 м авыл хужалыгы жирләрә буйлап, 100 м урман полосасы буйлап, 550 м авыл хужалыгы жирләрә буйлап бара, шуннан соң күмәк бакчаларның төньяк-көнбатыш чиге буйлап төньяк-көнчыгышка таба 1,4 км, төньяк чиге буйлап көньяк-көнчыгышка таба 700 м һәм төньяк-көнчыгышка таба 1,1 км, 100 м урман полосасының көньяк-көнчыгыш чиге буйлап, Чаллы – Борды автомобиль юлына бүлеп бирелгән полосаны кисеп үтеп, 50 м авыл хужалыгы жирләрә буйлап уза, аннары, инешне һәм аның текә ярларын кисеп үтеп, көньяк-көнчыгышка таба 3,0 км авыл хужалыгы жирләрә буйлап 35 нче тоташу ноктасына кадәр уза.

Түбән Суыксу авыл жирлеге чиге Мәләкәс авыл жирлеге белән чиктәш жирдә 46 нчы тоташу ноктасыннан алып, Куйбышев тимер юлына бүлеп бирелгән полосаны кисеп үтеп, авыл хужалыгы жирләрә буйлап 300 м көньякка таба, 1,7 км көньяк-көнбатышка таба уза, шуннан соң көньяк-көнчыгышка таба 400 м профильле автомобиль юлы буйлап, 100 м профильле автомобиль юлына бүлеп бирелгән полосаның төньяк-көнчыгыш чиге буйлап, Мәләкәс елгасын һәм яр буендагы агач-куак полосасын кисеп үтеп, авыл хужалыгы жирләрә буйлап 550 м көньяк-көнчыгышка таба, «Чаллы – Зәй – Әлмәт» – Иске Зирекле – «Чаллы – Борды» автомобиль юлына бүлеп бирелгән полосаны кисеп үтеп, 2,1 км көньякка таба, 1,3 км көньяк-көнбатышка таба уза, аннары көнбатышка таба 800 м урман полосасының көньяк чиге буйлап бара, аннары авыл хужалыгы жирләрә буйлап 450 м көнбатышка таба, чокырны һәм инешне һәм аның текә ярларын кисеп үтеп, 150 м көньякка таба, аннары көньяк-көнбатышка таба 350 м күмәк бакчаларның көньяк-көнчыгыш чиге буйлап, чокырны кисеп үтеп, 50 м авыл хужалыгы жирләрә буйлап, 600 м күмәк бакчаларның көньяк-көнчыгыш чиге буйлап, 1,6 км авыл хужалыгы жирләрә буйлап 34 нче тоташу ноктасына кадәр уза.

«Тукай муниципаль районы»
муниципаль берәмлегенең һәм аның
составындагы муниципаль берәмлекләрнең
территорияләре чикләрен билгеләү
һәм аларның статусы турында»
Татарстан Республикасы Законына
19 нчы кушымта

**Тукай муниципаль районының
«Яңа Троицкий авыл жирлеге» муниципаль берәмлеге
территориясе чигенең картографик тасвирламасы**

Әлеге картографик тасвирлама «Яңа Троицкий авыл жирлеге» муниципаль берәмлеге территориясе чигенең карта-схемасын («Тукай муниципаль районы» муниципаль берәмлегенең һәм аның составындагы муниципаль берәмлекләрнең территорияләре чикләрен билгеләү һәм аларның статусы турында» Татарстан Республикасы Законына 1 нче кушымта) тасвирлаудан гыйбарәт.

Яңа Троицкий авыл жирлеге «Чаллы шәһәре» муниципаль берәмлеге, Борды, Комсомолец, Мусабай-Завод, Түбән Суыксу һәм Шилнәбаш авыл жирлекләре белән чиктәш.

Яңа Троицкий авыл жирлеге чиге «Чаллы шәһәре» муниципаль берәмлеге белән чиктәш жирдә Яңа Троицкий, Түбән Суыксу авыл жирлекләре һәм «Чаллы шәһәре» муниципаль берәмлеге чикләре тоташкан урында Суровка авылынан 2,0 км төньяк-көнбатышта урнашкан 47 нче тоташу ноктасыннан алып Тукай муниципаль районы чиге буйлап Яңа Троицкий, Шилнәбаш авыл жирлекләре һәм «Чаллы шәһәре» муниципаль берәмлеге чикләре тоташкан урында Шилнәбаш авылынан 4,1 км төньяк-көнбатышта урнашкан 48 нче тоташу ноктасына кадәр уза.

Яңа Троицкий авыл жирлеге чиге Шилнәбаш авыл жирлеге белән чиктәш жирдә 48 нче тоташу ноктасыннан алып көньяк-көнчыгышка таба 20 м питомникның көньяк чиге буйлап, 200 м авыл хужалыгы жирләре буйлап, профильле автомобиль юлына бүлеп бирелгән полосаны кисеп үтеп, 450 м сәнәгат объектларының көньяк-көнбатыш чиге буйлап, свалканың көнбатыш чиге буйлап 100 м көньяк-көнчыгышка таба һәм 100 м көньяк-көнбатышка таба уза, аннары 250 м профильле автомобиль юлы буйлап бара, шуннан соң авыл хужалыгы жирләре буйлап 1,4 км көньяк-көнчыгышка таба, 50 м көньякка таба, 300 м урман полосасының көнчыгыш чиге буйлап, 500 м авыл хужалыгы жирләре буйлап, 1,0 км урман полосасы буйлап, 400 м урман полосасының көнбатыш чиге буйлап, 100 м авыл хужалыгы жирләре буйлап Яңа Троицкий,

Шилнөбаш һәм Комсомолец авыл жирлекләре чикләре тоташкан урында Яңа Троицкий авылыннан 2,3 км төньяк-көнчыгышта урнашкан 51 нче тоташу ноктасына кадәр бара.

Яңа Троицкий авыл жирлегенә чиге Комсомолец авыл жирлегенә белән чиктәш жирдә Яңа Троицкий, Комсомолец һәм Мусабай-Завод авыл жирлекләре чикләре тоташкан урында Шөкрәле авылыннан 1,7 км көнчыгышта урнашкан 31 нче тоташу ноктасыннан алып, кибепп баручы инешне кисеп үтеп, авыл хужалыгы жирләре буйлап 2,7 км төньяк-көнбатышка таба, кибепп баручы инешне һәм буаны кисеп үтеп, 500 м төньяк-көнчыгышка таба, 250 м күмәк бакчалар буйлап, 350 м авыл хужалыгы жирләре буйлап, 200 м күмәк бакчаларның көньяк-көнчыгыш чиге буйлап, 200 м авыл хужалыгы жирләре буйлап уза, аннары, чокырны кисеп үтеп, көньяк-көнбатышка таба 750 м авыл хужалыгы жирләре буйлап бара, шуннан соң көнбатышка таба, сынык сызык ясап, күмәк бакчаларның («Ассорти») 1,5 км көньяк-көнчыгыш һәм көньяк-көнбатыш чикләре буйлап, төньякка таба, сынык сызык ясап, 750 м көнбатыш чиге буйлап уза, аннары төньяк-көнчыгышка таба, сынык сызык ясап, чокырның көньяк чиге буйлап 700 м, көнбатышка таба, сынык сызык ясап, төньяк чиге буйлап 1,5 км, 250 м кибепп баручы инеш агымы буенча аска таба бара, шуннан соң күмәк бакчаларның төньяк-көнбатыш чиге буйлап төньяк-көнчыгышка таба 550 м һәм, сынык сызык ясап, төньяк чиге буйлап көнчыгышка таба 1,2 км уза, аннары «Чаллы – Сарман» – Яңа Троицкий – «Татарстан – Ташкичү» автомобиль юлына бүлеп бирелгән полосаны, юл буендагы урман полосасын һәм Башкирка елгасын һәм аның текә ярын кисеп үтеп, төньяк-көнбатышка таба 2,3 км авыл хужалыгы жирләре буйлап бара, шуннан соң чокырның көньяк-көнчыгыш чиге буйлап 150 м төньяк-көнчыгышка таба, 150 м авыл хужалыгы жирләре буйлап күмәк бакчаларга кадәр бара, аннары көньяк-көнчыгышка таба, сынык сызык ясап, күмәк бакчаларның («Соцветие») көньяк-көнбатыш чиге буйлап 150 м, төньяк-көнчыгышка таба көньяк-көнчыгыш чиге буйлап 1,2 км буйлап һәм 40 м авыл хужалыгы жирләре буйлап 51 нче тоташу ноктасына кадәр уза.

Яңа Троицкий авыл жирлегенә чиге Мусабай-Завод авыл жирлегенә белән чиктәш жирдә Яңа Троицкий, Мусабай-Завод һәм Борды авыл жирлекләре чикләре тоташкан урында Күперле авылыннан 3,0 км көньяк-көнбатышта урнашкан 30 нчы тоташу ноктасыннан алып, кибепп баручы инешне кисеп үтеп, авыл хужалыгы жирләре буйлап 2,5 км көнбатышка таба, Чаллы – Сарман автомобиль юлына бүлеп бирелгән полосаны кисеп үтеп, 650 м төньяк-көнчыгышка таба уза, аннары 1,1 км профильле автомобиль юлы буйлап, 150 м профильле автомобиль юлына

бүлөп бирелгән полосаның төньяк-көнбатыш чиге буйлап, Чаллы елгасын һәм аның текә уңъяк ярын кисеп үтеп, 200 м авыл хужалыгы жирләре буйлап, 550 м күмәк бакчаларның төньяк-көнбатыш чиге буйлап, 100 м авыл хужалыгы жирләре буйлап, 250 м урман полосасының көньяк-көнчыгыш чиге буйлап, 600 м авыл хужалыгы жирләре буйлап 31 нче тоташу ноктасына кадәр бара.

Яңа Троицкий авыл жирлеге чиге Борды авыл жирлеге белән чиктәш жирдә Яңа Троицкий, Борды һәм Түбән Суыксу авыл жирлекләре чикләре тоташкан урында Куады авылынан 3,3 км көньяк-көнчыгышта урнашкан 35 нче тоташу ноктасынан алып көньяк-көнчыгышка таба 950 м авыл хужалыгы жирләре буйлап, 50 м сәнәгать объектының көньяк-көнбатыш һәм көньяк-көнчыгыш чикләре буйлап, канауны һәм агач-куак массивын кисеп үтеп, 1,4 км авыл хужалыгы жирләре буйлап 30 нчы тоташу ноктасына кадәр уза.

Яңа Троицкий авыл жирлеге чиге Түбән Суыксу авыл жирлеге белән чиктәш жирдә 47 нче тоташу ноктасынан алып төньяк-көнчыгышка таба, Чаллы – Сарман автомобиль юлына бүлөп бирелгән полосаны һәм агач-куак массивын кисеп үтеп, 700 м авыл хужалыгы жирләре буйлап уза, шуннан соң көньяк-көнчыгышка таба 1,3 км буа буенча бара, аннары, кибеп баручы инешне кисеп үтеп, авыл хужалыгы жирләре буйлап 800 м көньяк-көнбатышка таба, 100 м агач-куак массивының көньяк-көнчыгыш чиге буйлап бара, шуннан соң, Чаллы – Сарман автомобиль юлына бүлөп бирелгән полосаны кисеп үтеп, авыл хужалыгы жирләре буйлап 2,7 км көньяк-көнбатышка таба, 3,0 км көньяк-көнчыгышка таба, 4,4 км көньякка таба 35 нче тоташу ноктасына кадәр уза.

«Тукай муниципаль районы»
муниципаль берәмлегенң һәм аның
составындагы муниципаль берәмлекләрнең
территорияләре чикләрен билгеләү
һәм аларның статусы турында»
Татарстан Республикасы Законына
20 нче кушымта

**Тукай муниципаль районының
«Сәмәкәй авыл жирлеге» муниципаль берәмлеге территориясе
чигенең картографик тасвирламасы**

Элеге картографик тасвирлама «Сәмәкәй авыл жирлеге» муниципаль берәмлеге территориясе чигенең карта-схемасын («Тукай муниципаль районы» муниципаль берәмлегенң һәм

аның составындагы муниципаль берәмлекләрнең территорияләре чикләрен билгеләү һәм аларның статусы турында» Татарстан Республикасы Законына 1 нче кушымта) тасвирлаудан гыйбарәт.

Сәмәкәй авыл жирлегә Князево, Иске Абдул авыл жирлекләре һәм Минзәлә муниципаль районы белән чиктәш.

Сәмәкәй авыл жирлегә чиге Минзәлә муниципаль районы белән чиктәш жирдә Сәмәкәй, Князево авыл жирлекләре һәм Минзәлә муниципаль районы чикләре тоташкан урында Күгәш авылынан 1,6 км төньяк-көнбатышта урнашкан 14 нче тоташу ноктасынан алып Тукай муниципаль районы чиге буйлап Сәмәкәй, Иске Абдул авыл жирлекләре һәм Минзәлә муниципаль районы чикләре тоташкан урында Артамоновка авылынан 3,2 км төньяк-көнбатышта урнашкан 20 нче тоташу ноктасына кадәр уза.

Сәмәкәй авыл жирлегә чиге Иске Абдул авыл жирлегә белән чиктәш жирдә 20 нче тоташу ноктасынан алып көньяк-көнбатышка таба 500 м урман полосасының көньяк-көнчыгыш чиге буйлап, агач-куак полосасын кисеп үтеп, авыл хужалыгы жирләре буйлап 3,8 км һәм, агач-куак полосасын кисеп үтеп, төньяк-көнбатышка таба 2,4 км уза, аннары көнбатышка таба 1,2 км күмәк бакчаларның көньяк чиге буйлап, «Мәскәү — Уфа» — Хужамәт — Иске Абдул автомобиль юлына бүлеп бирелгән полосаны кисеп үтеп, 500 м урман полосасының көньяк-көнчыгыш чиге буйлап, 1,7 км авыл хужалыгы жирләре буйлап Сәмәкәй, Иске Абдул һәм Князево авыл жирлекләре чикләре тоташкан урында Иске Абдул авылынан 1,5 км төньяк-көнбатышта урнашкан 15 нче тоташу ноктасына кадәр уза.

Сәмәкәй авыл жирлегә чиге Князево авыл жирлегә белән чиктәш жирдә 14 нче тоташу ноктасынан алып көньякка таба, агач-куак массивын кисеп үтеп, 2,0 км авыл хужалыгы жирләре буйлап уза, аннары 300 м Буклы елгасы агымы буенча аска таба бара, шуннан соң көнчыгышка таба 100 м буаның уңьяк яры буйлап аның Күгәш инеше белән кушылган жиренә кадәр бара, 850 м шушы инеш агымы буенча өскә таба уза, аннары, Күгәш инешенә текә ярын кисеп үтеп, авыл хужалыгы жирләре буйлап көньякка таба 2,1 км, көнбатышка таба 250 м бара, 200 м урман полосасының көньяк чиге буйлап, 200 м авыл хужалыгы жирләре буйлап, 200 м урман полосасының көньяк чиге буйлап бара, шуннан соң көньякка таба 350 м авыл хужалыгы жирләре буйлап, 250 м урман полосасының көнчыгыш чиге буйлап, БҮргыды елгасын һәм аның текә ярын кисеп үтеп, 1,1 км авыл хужалыгы жирләре буйлап уза, аннары авыл хужалыгы жирләре буйлап 250 м көньяк-көнбатышка таба, чокырны кисеп үтеп, 1,6 км көньяк-көнчыгышка таба 15 нче тоташу ноктасына кадәр бара.

«Тукай муниципаль районы»
муниципаль берәмлегенең һәм аның
составындагы муниципаль берәмлекләрнең
территорияләре чикләрен билгеләү
һәм аларның статусы турында»
Татарстан Республикасы Законына
21 нче кушымта

**Тукай муниципаль районының
«Иске Абдул авыл жирлегенә» муниципаль берәмлеге
территориясә чигенәң картографик тасвирламасы**

Әлеге картографик тасвирлама «Иске Абдул авыл жирлегенә» муниципаль берәмлеге территориясә чигенәң карта-схемасын («Тукай муниципаль районы» муниципаль берәмлегенең һәм аның составындагы муниципаль берәмлекләрнең территорияләре чикләрен билгеләү һәм аларның статусы турында» Татарстан Республикасы Законына 1 нче кушымта) тасвирлаудан гыйбарәт.

Иске Абдул авыл жирлегенә Князево, Сәмәкәй, Иске Дөреш, Теләнчә-Тамак авыл жирлекләренә, Минзәлә һәм Сарман муниципаль районнары белән чиктәш.

Иске Абдул авыл жирлегенә чигенә Минзәлә муниципаль районы белән чиктәш жирдә Иске Абдул, Сәмәкәй авыл жирлекләренә һәм Минзәлә муниципаль районы чикләренә тоташкан урында Артамоновка авылынан 3,2 км төньяк-көнбатышта урнашкан 20 нче тоташу ноктасынан алып Тукай муниципаль районы чигенә буйлап Иске Абдул авыл жирлегенә, Минзәлә һәм Сарман муниципаль районнары чикләренә тоташкан урында Торнаташ авылынан 4,1 км көньяк-көнчыгышта урнашкан 21 нче (68 нче) тоташу ноктасына кадәр уза.

Иске Абдул авыл жирлегенә чигенә Сарман муниципаль районы белән чиктәш жирдә 21 нче (68 нче) тоташу ноктасынан алып Тукай муниципаль районы чигенә буйлап Иске Абдул, Теләнчә-Тамак авыл жирлекләренә һәм Сарман муниципаль районы чикләренә тоташкан урында Торнаташ авылынан 4,2 км көньякта урнашкан 22 нче тоташу ноктасына кадәр уза.

Иске Абдул авыл жирлегенә чигенә Теләнчә-Тамак авыл жирлегенә белән чиктәш жирдә 22 нче тоташу ноктасынан алып төньяк-көнбатышка таба, Теләнчә-Тамак — Останково — Торнаташ автомобиль юлына бүлөп бирелгән полосаны, кибеп баручы инешне, Игәнә елгасын һәм аның текә ярларын кисеп үтеп, 6,2 км авыл хужалыгы жирләренә буйлап, көньяк-көнбатышка таба 50 м уза, 450 м урман полосасының көньяк-көнчыгыш чигенә буйлап, 150 м авыл хужалыгы жирләренә буйлап, 500 м урман

полосасының көньяк-көнчыгыш чиге буйлап, 50 м авыл хужалыгы жирлэре буйлап, 150 м урман полосасының көньяк-көнчыгыш чиге буйлап бара, аннары авыл хужалыгы жирлэре буйлап 2,1 км көньяк-көнбатышка таба, 800 м көньяк-көнчыгышка таба, кибеп баручы инешне кисеп үтеп, 1,3 км көньякка таба, сынык сызык ясап, кибеп баручы инешне кисеп үтеп, 3,9 км төньяк-көнбатышка таба уза, 200 м урман полосасы буйлап бара, шуннан соң төньяк-көнчыгышка таба 50 м авыл хужалыгы жирлэре буйлап, 400 м урман полосасының төньяк-көнбатыш чиге буйлап, 100 м авыл хужалыгы жирлэре буйлап, 150 м урман полосасының төньяк-көнбатыш чиге буйлап уза, аннары авыл хужалыгы жирлэре буйлап 650 м төньяк-көнчыгышка таба, чокырны һәм кибеп баручы инешне кисеп үтеп, 700 м төньяк-көнбатышка таба бара, 450 м урман полосасының көньяк-көнбатыш чиге буйлап, 300 м авыл хужалыгы жирлэре буйлап, 50 м урман полосасының көньяк-көнбатыш чиге буйлап Иске Абдул, Теләнче-Тамак һәм Иске Дөреш авыл жирлекләре чикләре тоташкан урында Ирек Таңы авылыннан 850 м көньяк-көнбатышта урнашкан 25 нче тоташу ноктасына кадәр бара.

Иске Абдул авыл жирлеге чиге Иске Дөреш авыл жирлеге белән чиктәш жирдә 25 нче тоташу ноктасыннан алып төньяк-көнбатышка таба 50 м авыл хужалыгы жирлэре буйлап, 300 м урман полосасының көньяк-көнбатыш чиге буйлап, 700 м авыл хужалыгы жирлэре буйлап уза, аннары төньяк-көнчыгышка таба 600 м авыл хужалыгы жирлэре буйлап Иске Абдул, Иске Дөреш һәм Князево авыл жирлекләре чикләре тоташкан урында Ирек Таңы авылыннан 900 м көнбатышта урнашкан 16 нчы тоташу ноктасына кадәр бара.

Иске Абдул авыл жирлеге чиге Князево авыл жирлеге белән чиктәш жирдә Иске Абдул, Князево һәм Сәмәкәй авыл жирлекләре чикләре тоташкан урында Иске Абдул авылыннан 1,5 км төньяк-көнбатышта урнашкан 15 нче тоташу ноктасыннан алып көньяк-көнбатышка таба Князево – Казиле – Иске Абдул – Торнаташ автомобиль юлына бүлөп бирелгән полосаны кисеп үтеп, 2,8 км урман полосасының төньяк-көнбатыш чиге буйлап, 100 м авыл хужалыгы жирлэре буйлап, 50 м урман массивының көньяк-көнчыгыш чиге буйлап, «Алабуга урманчылыгы» Татарстан Республикасы дәүләт бюджет учреждениесең Татарстан участка урманчылыгындагы 87 нче урман кварталының көньяк-көнчыгыш чиге буйлап 200 м, 300 м авыл хужалыгы жирлэре буйлап уза, шуннан соң көнчыгышка таба, сынык сызык ясап, 87 нче, 85 нче урман кварталларының көньяк һәм көньяк-көнчыгыш чикләре буйлап 1,8 км бара, аннары көньякка таба 650 м 85 нче, 89 нчы урман кварталларының көньяк-көнчыгыш

Һәм төньяк-көнчыгыш чикләре буйлап уза, шуннан соң 89 нчы урман кварталының төньяк-көнчыгыш чиге буйлап көнчыгышка таба 800 м һәм көньяк-көнчыгыш чиге буйлап көньяк-көнбатышка таба 150 м бара, аннары авыл хужалыгы жирләре буйлап, сынык сызык ясап, 350 м көньяк-көнбатышка таба, сынык сызык ясап, 200 м көньяк-көнчыгышка таба уза, шуннан соң 100 м сәнэгать объектының төньяк-көнбатыш чиге буйлап көньяк-көнбатышка таба, 50 м сәнэгать объекты буенча бара, аннары, кибеп баручы инешне кисеп үтеп, авыл хужалыгы жирләре буйлап көньяк-көнчыгышка таба 100 м, кибеп баручы инешне кисеп үтеп, көньяк-көнбатышка таба 100 м, төньяк-көнбатышка таба 700 м һәм 89 нчы урман кварталының көньяк-көнбатыш чиге буйлап 50 м 16 нчы тоташу ноктасына кадәр уза.

Иске Абдул авыл жирлеге чиге Сәмәкәй авыл жирлеге белән чиктәш жирдә 20 нче тоташу ноктасыннан алып көньяк-көнбатышка таба 500 м урман полосасының көньяк-көнчыгыш чиге буйлап, агач-куак полосасын кисеп үтеп, авыл хужалыгы жирләре буйлап 3,8 км һәм, агач-куак полосасын кисеп үтеп, төньяк-көнбатышка таба 2,4 км уза, аннары көнбатышка таба 1,2 км күмәк бакчаларның көньяк чиге буйлап, «Мәскәү – Уфа» – Хужамәт – Иске Абдул автомобиль юлына бүлеп бирелгән полосаны кисеп үтеп, 500 м урман полосасының көньяк-көнчыгыш чиге буйлап, 1,7 км авыл хужалыгы жирләре буйлап 15 нче тоташу ноктасына кадәр уза.

«Тукай муниципаль районы»
муниципаль берәмлегенең һәм аның
составындагы муниципаль берәмлекләрнең
территорияләре чикләрен билгеләү
һәм аларның статусы турында»
Татарстан Республикасы Законына
22 нче кушымта

**Тукай муниципаль районының
«Иске Дөреш авыл жирлеге» муниципаль берәмлеге
территориясе чигенең картографик тасвирламасы**

Әлеге картографик тасвирлама «Иске Дөреш авыл жирлеге» муниципаль берәмлеге территориясе чигенең карта-схемасын («Тукай муниципаль районы» муниципаль берәмлегенең һәм аның составындагы муниципаль берәмлекләрнең территорияләре чикләрен билгеләү һәм аларның статусы турында» Татарстан Республикасы Законына 1 нче кушымта) тасвирлаудан гыйбарәт.

Иске Дөреш авыл жирлеге Князево, Комсомолец, Мусабай-Завод, Иске Абдул, Теләнче-Тамак һәм Яңа Бүлэк авыл жирлекләре белән чиктәш.

Иске Дөреш авыл жирлеге чиге Комсомолец авыл жирлеге белән чиктәш жирдә Иске Дөреш, Комсомолец һәм Князево авыл жирлекләре чикләре тоташкан урында Салих-Тукай авылыннан 950 м төньяк-көнбатышта урнашкан 17 нче тоташу ноктасыннан алып көнбатышка таба 750 м авыл хужалыгы жирләре буйлап, 350 м күмәк бакчалар буйлап Иске Дөреш, Комсомолец һәм Мусабай-Завод авыл жирлекләре чикләре тоташкан урында Салих-Тукай авылыннан 1,7 км төньяк-көнбатышта урнашкан 32 нче тоташу ноктасына кадәр уза.

Иске Дөреш авыл жирлеге чиге Князево авыл жирлеге белән чиктәш жирдә Иске Дөреш, Князево һәм Иске Абдул авыл жирлекләре чикләре тоташкан урында Ирек Таңы авылыннан 900 м көнбатышта урнашкан 16 нчы тоташу ноктасыннан алып төньяк-көнбатышка таба 200 м «Алабуга урманчылыгы» Татарстан Республикасы дәүләт бюджет учреждениесең Татарстан участок урманчылыгындагы 89 нчы урман кварталының көньяк-көнбатыш чиге буйлап, 300 м авыл хужалыгы жирләре буйлап, 650 м 88 нче урман кварталының көньяк-көнбатыш чиге буйлап уза, аннары төньяк-көнчыгышка таба 1,3 км 88 нче, 86 нчы урман кварталларының төньяк-көнбатыш чиге буйлап бара, аннары төньяк-көнбатышка таба 150 м 85 нче урман кварталының көньяк-көнбатыш чиге буйлап, авыл хужалыгы жирләре буйлап 250 м уза, 100 м 85 нче урман кварталының төньяк-көнчыгыш чиге буйлап, авыл хужалыгы жирләре буйлап 800 м, күмәк бакчаларның төньяк-көнчыгыш чиге буйлап 750 м, авыл хужалыгы жирләре буйлап 150 м, сынык сызык ясап, кибеп баручы инешне кисеп үтеп, 150 м 76 нчы урман кварталының төньяк-көнчыгыш чиге буйлап, 50 м авыл хужалыгы жирләре буйлап, кибеп баручы инешне кисеп үтеп, 300 м 76 нчы урман кварталының төньяк-көнчыгыш чиге буйлап, 800 м авыл хужалыгы жирләре буйлап бара, шуннан соң көньяк-көнбатышка таба 600 м, төньяк-көнбатышка таба 250 м 75 нче урман кварталының төньяк чиге буйлап, авыл хужалыгы жирләре буйлап 150 м һәм 75 нче урман кварталының төньяк чиге буйлап 50 м уза, аннары 75 нче, 77 нче урман кварталларының төньяк-көнбатыш чиге буйлап көньяк-көнбатышка таба 1,4 км бара, шуннан соң көнбатышка таба 400 м авыл хужалыгы жирләре буйлап, «Мәскәү – Уфа» – Татарстан – Ташкичү – «Чаллы – Сарман» автомобиль юлына бүлеп бирелгән полосаны кисеп үтеп, 250 м урман полосасының көньяк чиге буйлап, 50 м авыл хужалыгы жирләре буйлап 17 нче тоташу ноктасына кадәр бара.

Иске Дөреш авыл жирлеге чиге Иске Абдул авыл жирлеге белән чиктәш жирдә Иске Дөреш, Иске Абдул һәм Теләнче-Тамак авыл жирлекләре чикләре тоташкан урында Ирек Таңы авылыннан 850 м көньяк-көнбатышта урнашкан 25 нче тоташу ноктасыннан алып төньяк-көнбатышка таба 50 м авыл хужалыгы жирләре буйлап, 300 м урман полосасының көньяк-көнбатыш чиге буйлап, 750 м авыл хужалыгы жирләре буйлап уза, аннары төньяк-көнчыгышка таба 600 м авыл хужалыгы жирләре буйлап 16 нчы тоташу ноктасына кадәр бара.

Иске Дөреш авыл жирлеге чиге Теләнче-Тамак авыл жирлеге белән чиктәш жирдә 25 нче тоташу ноктасыннан алып көньяк-көнбатышка таба 1,1 км авыл хужалыгы жирләре буйлап, 1,3 км урман полосасының көньяк-көнчыгыш чиге буйлап, 450 м авыл хужалыгы жирләре буйлап Дөреш елгасына кадәр уза, аннары 1,1 км шушы елга агымы буенча аска таба бара, аннары 1,6 км авыл хужалыгы жирләре буйлап Инеш елгасына кадәр, 1,5 км шушы елга агымы буенча өскә таба Иске Дөреш, Теләнче-Тамак һәм Яңа Бүләк авыл жирлекләре чикләре тоташкан урында Иске Теләнче авылыннан 200 м көнчыгышта урнашкан 24 нче тоташу ноктасына кадәр уза.

Иске Дөреш авыл жирлеге чиге Яңа Бүләк авыл жирлеге белән чиктәш жирдә 24 нче тоташу ноктасыннан алып авыл хужалыгы жирләре буйлап 900 м төньякка таба, сынык сызык ясап, Чаллы – Сарман һәм «Чаллы – Сарман» – Яңа Бүләк – Күктәк-Мирсәет автомобиль юлына бүлеп бирелгән полосаны кисеп үтеп, 2,4 км көньяк-көнбатышка таба уза, 1,1 км «Чаллы – Сарман» – Яңа Бүләк – Күктәк-Мирсәет автомобиль юлына бүлеп бирелгән полосаның көньяк-көнбатыш чиге буйлап бара, аннары, әлеге автомобиль юлына бүлеп бирелгән полосаны кисеп үтеп, көнбатышка таба 700 м Иске Дөреш, Яңа Бүләк һәм Мусабай-Завод авыл жирлекләре чикләре тоташкан урында Яңа Бүләк авылыннан 1,4 км төньякта урнашкан 28 нче тоташу ноктасына кадәр уза.

Иске Дөреш авыл жирлеге чиге Мусабай-Завод авыл жирлеге белән чиктәш жирдә 32 нче тоташу ноктасыннан алып көньяк-көнчыгышка таба 1,2 км күмәк бакчаларның көньяк-көнбатыш чиге буйлап, «Мәскәү – Уфа» – Татарстан – Ташкичү – «Чаллы – Сарман» автомобиль юлына бүлеп бирелгән полосаны һәм юл буендагы урман полосасын кисеп үтеп, 100 м авыл хужалыгы жирләре буйлап, «Алабуга урманчылыгы» Татарстан Республикасы дәүләт бюджет учреждениесенең Татарстан участок урманчылыгындагы 82 нче урман кварталына кадәр уза, аннары шушы урман кварталының төньяк-көнбатыш чиге буйлап 600 м көньяк-көнбатышка таба, көнбатыш чиге буйлап 400 м көньякка

таба, көньяк чиге буйлап 650 м көнчыгышка таба бара, шуннан соң авыл хужалыгы жирләре буйлап 2,9 км көньякка таба, урман полосасы һәм Чаллы – Сарман автомобиль юлына бүлеп бирелгән полосаны кисеп үтеп, 1,1 км көньяк-көнбатышка таба, инешләренә, аларның текә ярларын һәм яр буендагы агач-куак полосасын кисеп үтеп, 1,0 км көньякка таба, 100 м көнбатышка таба, Тирән Елга инешен кисеп үтеп, 3,0 км көньякка таба, 150 м карьерның көнбатыш чиге буйлап, 100 м авыл хужалыгы жирләре буйлап 28 нче тоташу ноктасына кадәр уза.

«Тукай муниципаль районы»
муниципаль берәмлегенә һәм аның
составындагы муниципаль берәмлекләренә
территорияләре чикләрен билгеләү
һәм аларның статусы турында»
Татарстан Республикасы Законына
23 нче кушымта

**Тукай муниципаль районының
«Теләнче-Тамак авыл жирлегенә» муниципаль берәмлеге
территориясә чигенәң картографик тасвирламасы**

Әлеге картографик тасвирлама «Теләнче-Тамак авыл жирлегенә» муниципаль берәмлеге территориясә чигенәң карта-схемасын («Тукай муниципаль районы» муниципаль берәмлегенә һәм аның составындагы муниципаль берәмлекләренә территорияләре чикләрен билгеләү һәм аларның статусы турында» Татарстан Республикасы Законына 1 нче кушымта) тасвирлаудан гыйбарәт.

Теләнче-Тамак авыл жирлегенә Иске Абдул, Иске Дөреш, Яңа Бүләк авыл жирлекләренә һәм Сарман муниципаль районы белән чиктәш.

Теләнче-Тамак авыл жирлегенә чиге Сарман муниципаль районы белән чиктәш жирдә Теләнче-Тамак, Иске Абдул авыл жирлекләренә һәм Сарман муниципаль районы чикләренә тоташкан урында Торнаташ авылынан 4,2 км көньякта урнашкан 22 нче тоташу ноктасынан алып Тукай муниципаль районы чиге буйлап Теләнче-Тамак, Яңа Бүләк авыл жирлекләренә һәм Сарман муниципаль районы чикләренә тоташкан урында Яңа Бүләк авылынан 2,1 км көньяк-көнчыгышта урнашкан 23 нче тоташу ноктасына кадәр уза.

Теләнче-Тамак авыл жирлегенә чиге Яңа Бүләк авыл жирлегенә белән чиктәш жирдә 23 нче тоташу ноктасынан алып төньяк-көнчыгышка таба 950 м урман полосасының көнбатыш чиге буйлап, 700 м авыл хужалыгы жирләренә буйлап һәм 450 м көнчыгышка таба уза, 300 м урман полосасының көньяк чиге

буйлап, 1,4 км авыл хужалыгы жирлэре буйлап, 100 м урман полосасының көньяк чиге буйлап уза, шуннан соң төньякка таба 350 м урман полосасының көнчыгыш чиге буйлап, Чаллы – Сарман автомобиль юлына бүлеп бирелгән полосаны, юл буендагы урман полосасын һәм ағач-куак массивын кисеп үтеп, 2,0 км авыл хужалыгы жирлэре буйлап Теләнче-Тамак, Яңа Бүлэк һәм Иске Дөреш авыл жирлекләре чикләре тоташкан урында Иске Теләнче авылыннан 200 м көнчыгышта Инеш елгасында урнашкан 24 нче тоташу ноктасына кадәр уза.

Теләнче-Тамак авыл жирлегенә чиге Иске Дөреш авыл жирлегенә белән чиктәш жирдә Теләнче-Тамак, Иске Дөреш һәм Иске Абдул авыл жирлекләре чикләре тоташкан урында Ирек Таңы авылыннан 850 м көньяк-көнбатышта урнашкан 25 нче тоташу ноктасыннан алып көньяк-көнбатышка таба 1,1 км авыл хужалыгы жирлэре буйлап, 1,3 км урман полосасының көньяк-көнчыгыш чиге буйлап, 450 м авыл хужалыгы жирлэре буйлап Дөреш елгасына кадәр уза, аннары 1,1 км шушы елга агымы буенча аска таба бара, аннары 1,6 км авыл хужалыгы жирлэре буйлап Инеш елгасына кадәр, 1,5 км шушы елга агымы буенча өскә таба 24 нче тоташу ноктасына кадәр уза.

Иске Абдул авыл жирлегенә чиге Теләнче-Тамак авыл жирлегенә белән чиктәш жирдә 22 нче тоташу ноктасыннан алып төньяк-көнбатышка таба, Теләнче-Тамак – Останково – Торноташ автомобиль юлына бүлеп бирелгән полосаны, кибеп баручы инешне, Иганә елгасын һәм аның текә ярларын кисеп үтеп, 6,2 км авыл хужалыгы жирлэре буйлап, көньяк-көнбатышка таба 50 м уза, 450 м урман полосасының көньяк-көнчыгыш чиге буйлап, 150 м авыл хужалыгы жирлэре буйлап, 500 м урман полосасының көньяк-көнчыгыш чиге буйлап, 50 м авыл хужалыгы жирлэре буйлап, 150 м урман полосасының көньяк-көнчыгыш чиге буйлап бара, аннары авыл хужалыгы жирлэре буйлап 2,1 км көньяк-көнбатышка таба, 800 м көньяк-көнчыгышка таба, кибеп баручы инешне кисеп үтеп, 1,3 км көньякка таба, сызык ясап, кибеп баручы инешне кисеп үтеп, 3,9 км төньяк-көнбатышка таба уза, 200 м урман полосасы буйлап бара, шуннан соң төньяк-көнчыгышка таба 50 м авыл хужалыгы жирлэре буйлап, 400 м урман полосасының төньяк-көнбатыш чиге буйлап, 100 м авыл хужалыгы жирлэре буйлап, 150 м урман полосасының төньяк-көнбатыш чиге буйлап уза, аннары авыл хужалыгы жирлэре буйлап 650 м төньяк-көнчыгышка таба, чокырны һәм кибеп баручы инешне кисеп үтеп, 700 м төньяк-көнбатышка таба бара, 450 м урман полосасының көньяк-көнбатыш чиге буйлап, 300 м авыл хужалыгы жирлэре буйлап, 50 м урман полосасының көньяк-көнбатыш чиге буйлап 25 нче тоташу ноктасына кадәр бара.

«Тукай муниципаль районы»
муниципаль берәмлегенә һәм аның
составындагы муниципаль берәмлекләрнең
территорияләре чикләрен билгеләү
һәм аларның статусы турында»
Татарстан Республикасы Законына
24 нче кушымта

**Тукай муниципаль районының
«Шилнәбаш авыл жирлеге» муниципаль берәмлеге
территориясе чигенәң картографик тасвирламасы**

Әлеге картографик тасвирлама «Шилнәбаш авыл жирлеге» муниципаль берәмлеге территориясе чигенәң карта-схемасын («Тукай муниципаль районы» муниципаль берәмлегенә һәм аның составындагы муниципаль берәмлекләрнең территорияләре чикләрен билгеләү һәм аларның статусы турында» Татарстан Республикасы Законына 1 нче кушымта) тасвирлаудан гыйбарәт.

Шилнәбаш авыл жирлеге «Чаллы шәһәре» муниципаль берәмлеге, Әжмәкәй, Князево, Комсомолец һәм Яңа Троицкий авыл жирлекләре белән чиктәш.

Шилнәбаш авыл жирлеге чиге «Чаллы шәһәре» муниципаль берәмлеге белән чиктәш жирдә Шилнәбаш, Яңа Троицкий авыл жирлекләре һәм «Чаллы шәһәре» муниципаль берәмлеге чикләре тоташкан урында Шилнәбаш авылынан 4,1 км төньяк-көнбатышта урнашкан 48 нче тоташу ноктасынан алып Тукай муниципаль районы чиге буйлап Шилнәбаш, Әжмәкәй авыл жирлекләре һәм «Чаллы шәһәре» муниципаль берәмлеге чикләре тоташкан урында Тогаево авылынан 1,6 км төньяк-көнчыгышта урнашкан 53 нче тоташу ноктасына кадәр уза.

Шилнәбаш авыл жирлеге чиге Әжмәкәй авыл жирлеге белән чиктәш жирдә Шилнәбаш, Әжмәкәй һәм Князево авыл жирлекләре чикләре тоташкан урында Яңа Сарайлы авылынан 1,7 км көньякта урнашкан 19 нчы тоташу ноктасынан алып төньяк-көнбатышка таба 250 м «Алабуга урманчылыгы» Татарстан Республикасы дәүләт бюджет учреждениесенәң Татарстан участок урманчылыгындагы 53 нче урман кварталының көньяк-көнбатыш чиге буйлап уза, шуннан соң 2,5 км Ордиушка елгасы агымы буенча аска таба бара, аннары төньяк-көнбатышка таба, сынык сызык ясап, күмәк бакчаларның көнчыгыш чиге буйлап 150 м, сынык сызык ясап, төньяк-көнчыгышка таба 250 м һәм төньяк-көнбатышка таба 150 м уза, аннары төньяк-көнчыгышка таба 350 м авыл хужалыгы жирләре буйлап Әжмәкәй, Шилнәбаш авыл жирлекләре һәм «Чаллы шәһәре» муниципаль берәмлеге

цикләре тоташкан урында Тогаево авылыннан 1,6 км төньяк-көнчыгышта урнашкан 53 нче тоташу ноктасына кадәр уза.

Шилнэбаш авыл җирлегенә чиге Князево авыл җирлегенә белән чиктәш жирдә Шилнэбаш, Князево һәм Комсомолец авыл җирлекләре чикләре тоташкан урында Шилнэбаш авылыннан 1,7 км көньяк-көнчыгышта урнашкан 18 нче тоташу ноктасынан алып көнчыгышка таба 30 м авыл хужалыгы җирләре буйлап кибеп баручы инешкә кадәр уза, аның агымы буенча аска таба 800 м башка инеш белән кушылганчы бара, 50 м әлегә инеш агымы буенча аска таба икенче инеш белән кушылганчы уза, 1,2 км аның агымы буйлап өскә таба бара, шуннан соң төньякка таба 350 м авыл хужалыгы җирләре буйлап уза, аннары көнчыгышка таба 1,5 км урман полосасының төньяк чиге буйлап, 50 м авыл хужалыгы җирләре буйлап «Алабуга урманчылыгы» Татарстан Республикасы дәүләт бюджет учреждениесенә Татарстан участка урманчылыгындагы 64 нче урман кварталына кадәр бара, шушы урман кварталының көнбатыш чиге буйлап 300 м төньякка таба, төньяк чиге буйлап төньяк-көнчыгышка таба 950 м уза, шуннан соң 62 нче урман кварталының көньяк-көнбатыш чиге буйлап төньяк-көнбатышка таба 500 м бара, аннары 61 нче урман кварталының көньяк чиге буйлап көнбатышка таба 850 м, көнбатыш чиге буйлап төньякка таба 1,3 км уза, шуннан соң 60 нчы урман кварталының көньяк чиге буйлап көнбатышка таба 500 м бара, аннары, 59 нчы урман кварталының көнчыгыш чиге буйлап көньякка таба 650 м, кибеп баручы инешне кисеп үтеп, көньяк-көнчыгыш чиге буйлап көнбатышка таба 250 м, төньякка таба 150 м, көнбатышка таба 150 м, көньяк-көнбатышка таба 800 м уза, авыл хужалыгы җирләре буйлап 200 м һәм 59 нчы урман кварталының көньяк-көнчыгыш чиге буйлап 250 м бара, шуннан соң төньяк-көнбатышка таба 600 м, профильле автомобиль юлына бүлеп бирелгән полосаны кисеп үтеп, төньяк-көнчыгышка таба 100 м, 59 нчы урман кварталының көньяк-көнбатыш чиге буйлап төньяк-көнбатышка таба 250 м, төньяк-көнбатыш чиге буйлап төньяк-көнчыгышка таба 1,7 км һәм үлэт чокырының көньяк-көнчыгыш чиге буйлап 30 м бара, аннары көньяк-көнчыгышка таба 150 м авыл хужалыгы җирләре буйлап, 350 м 59 нчы урман кварталының төньяк-көнчыгыш чиге буйлап уза, шуннан соң көнчыгышка таба 50 м авыл хужалыгы җирләре буйлап бара, аннары 60 нчы урман кварталының төньяк-көнбатыш чиге буйлап төньяк-көнчыгышка таба 250 м, сынык сызык ясап, 150 м буа буйлап уза, шуннан соң, профильле автомобиль юлына бүлеп бирелгән полосаны кисеп үтеп, 60 нчы урман кварталының төньяк-көнбатыш чиге буйлап көньяк-көнчыгышка таба 100 м, төньяк-көнчыгышка таба 400 м, көньяк-көнчыгышка таба 250 м,

төнъяк-көнчыгышка таба 350 м, төньякка таба 400 м, төньяк-көнчыгышка таба 350 м бара, аннары авыл хужалыгы жирләре буйлап төньяк-көнчыгышка таба 100 м, көньяк-көнчыгышка таба 200 м уза, 60 нчы урман кварталының төньяк-көнчыгыш чиге буйлап 1,0 км бара, шуннан соң, Мәскәү — Уфа федераль автомобиль юлына бүлеп бирелгән полосаны кисеп үтеп, төньяк-көнчыгышка таба 1,7 км авыл хужалыгы жирләре буйлап, кибең баручы инешне, агач-куак һәм урман массивларын кисеп үтеп, 19 нчы тоташу ноктасына кадәр уза.

Шилнәбаш авыл жирлегенә чиге Комсомолец авыл жирлегенә белән чиктәш жирдә Комсомолец, Шилнәбаш һәм Яңа Троицкий авыл жирлекләре чикләре тоташкан урында Яңа Троицкий авылынан 2,3 км төньяк-көнчыгышта урнашкан 51 нче тоташу ноктасыннан алып, агач-куак массивын кисеп үтеп, көньяк-көнчыгышка таба 100 м авыл хужалыгы жирләре буйлап, 1,0 км урман полосасының көньяк-көнбатыш чиге буйлап, 150 м авыл хужалыгы жирләре буйлап, 750 м урман полосасының көньяк-көнбатыш чиге буйлап, 150 м авыл хужалыгы жирләре буйлап, 850 м урман полосасының көньяк-көнбатыш чиге буйлап, 650 м урман полосасы буйлап 18 нче тоташу ноктасына кадәр уза.

Шилнәбаш авыл жирлегенә чиге Яңа Троицкий авыл жирлегенә белән чиктәш жирдә 48 нче тоташу ноктасыннан алып көньяк-көнчыгышка таба 20 м питомникның көньяк чиге буйлап, 200 м авыл хужалыгы жирләре буйлап, профильне автомобиль юлына бүлеп бирелгән полосаны кисеп үтеп, 450 м сәнәгать объектының көньяк-көнбатыш чиге буйлап, свалканың көнбатыш чиге буйлап 100 м көньяк-көнчыгышка таба һәм 100 м көньяк-көнбатышка таба уза, аннары 250 м профильне автомобиль юлы буйлап бара, шуннан соң авыл хужалыгы жирләре буйлап 1,4 км көньяк-көнчыгышка таба, 50 м көньякка таба, 300 м урман полосасының көнчыгыш чиге буйлап, 500 м авыл хужалыгы жирләре буйлап, 1,0 км урман полосасы буйлап, 400 м урман полосасының көнбатыш чиге буйлап, 100 м авыл хужалыгы жирләре буйлап 51 нче тоташу ноктасына кадәр бара.

Шилнәбаш авыл жирлегенә басу аша кишәрлегенә чиге «Чаллы шәһәре» муниципаль берәмлегенә белән чиктәш жирдә Шилнәбаш авыл жирлегенә басу аша кишәрлегенә, Әжмәкәй авыл жирлегенә һәм «Чаллы шәһәре» муниципаль берәмлегенә чикләре тоташкан урында Тогаево авылынан 1,7 км төньяк-көнчыгышта урнашкан 54 нче тоташу ноктасыннан алып Тукай муниципаль районы чиге буйлап Шилнәбаш авыл жирлегенә басу аша кишәрлегенә, Әжмәкәй авыл жирлегенә һәм «Чаллы шәһәре» муниципаль берәмлегенә чикләре тоташкан урында Тогаево авылынан 1,3 км төньяк-көнбатышта урнашкан 50 нче тоташу ноктасына кадәр уза.

Шилнэбаш авыл жирлегенең басу аша кишәрлеге чиге Әжмәкәй авыл жирлеге белән чиктәш жирдә 54 нче тоташу ноктасыннан алып күмәк бакчаларның көнчыгыш чиге буйлап 150 м төньяк-көнчыгышка таба һәм төньяк-көнчыгыш чиге буйлап 2,7 км төньяк-көнбатышка таба 50 нче тоташу ноктасына кадәр бара.

«Тукай муниципаль районы»
муниципаль берәмлегенең һәм аның
составындагы муниципаль берәмлекләрнең
территорияләре чикләрен билгеләү
һәм аларның статусы турында»
Татарстан Республикасы Законына
25 нче кушымта

**Тукай муниципаль районының
«Яңа Бүләк авыл жирлеге» муниципаль берәмлеге территориясе
чигенең картографик тасвирламасы**

Әлеге картографик тасвирлама «Яңа Бүләк авыл жирлеге» муниципаль берәмлеге территориясе чигенең карта-схемасын («Тукай муниципаль районы» муниципаль берәмлегенең һәм аның составындагы муниципаль берәмлекләрнең территорияләре чикләрен билгеләү һәм аларның статусы турында» Татарстан Республикасы Законына 1 нче кушымта) тасвирлаудан гыйбарәт.

Яңа Бүләк авыл жирлеге Мусабай-Завод, Иске Дөреш, Теләнче-Тамак авыл жирлекләре, Зәй һәм Сарман муниципаль районнары белән чиктәш.

Яңа Бүләк авыл жирлеге чиге Сарман муниципаль районы белән чиктәш жирдә Яңа Бүләк, Теләнче-Тамак авыл жирлекләре һәм Сарман муниципаль районы чикләре тоташкан урында Яңа Бүләк авылыннан 2,1 км көньяк-көнчыгышта урнашкан 23 нче тоташу ноктасыннан алып Тукай муниципаль районы чиге буйлап Яңа Бүләк авыл жирлеге, Зәй һәм Сарман муниципаль районнары чикләре тоташкан урында Күктәк-Мирсәет авылыннан 1,0 км көньякта урнашкан 26 нчы (86 нчы) тоташу ноктасына кадәр уза.

Яңа Бүләк авыл жирлеге чиге Зәй муниципаль районы белән чиктәш жирдә 26 нчы (86 нчы) тоташу ноктасыннан алып Тукай муниципаль районы чиге буйлап Яңа Бүләк, Мусабай-Завод авыл жирлекләре һәм Зәй муниципаль районы чикләре тоташкан урында Яңа Бүләк авылыннан 550 м төньякта урнашкан 27 нче тоташу ноктасына кадәр уза.

Яңа Бүләк авыл жирлеге чиге Мусабай-Завод авыл жирлеге белән чиктәш жирдә Яңа Бүләк, Мусабай-Завод һәм

Иске Дөреш авыл жирлекләре чикләре тоташкан урында Яңа Бүләк авылынан 1,4 км төньякта урнашкан 28 нче тоташу ноктасынан алып көньяк-көнбатышка таба, «Чаллы – Сарман» – Яңа Бүләк – Күктәк-Мирсәет автомобиль юлына бүлеп бирелгән полосаны кисеп үтеп, 950 м авыл хужалыгы жирләре буйлап 27 нче тоташу ноктасына кадәр уза.

Яңа Бүләк авыл жирлегенә чиге Иске Дөреш авыл жирлегенә белән чиктәш жирдә 24 нче тоташу ноктасынан алып авыл хужалыгы жирләре буйлап 900 м төньякка таба, сынык сызык ясап, Чаллы – Сарман һәм «Чаллы – Сарман» – Яңа Бүләк – Күктәк-Мирсәет автомобиль юлына бүлеп бирелгән полосаны кисеп үтеп, 2,4 км көньяк-көнбатышка таба уза, 1,1 км «Чаллы – Сарман» – Яңа Бүләк – Күктәк-Мирсәет автомобиль юлына бүлеп бирелгән полосаның көньяк-көнбатыш чиге буйлап бара, аннары, әлегә автомобиль юлына бүлеп бирелгән полосаны кисеп үтеп, 28 нче тоташу ноктасына кадәр уза.

Яңа Бүләк авыл жирлегенә чиге Теләнче-Тамак авыл жирлегенә белән чиктәш жирдә 23 нче тоташу ноктасынан алып төньяк-көнчыгышка таба 950 м урман полосасының көнбатыш чиге буйлап, 700 м авыл хужалыгы жирләре буйлап һәм 450 м көнчыгышка таба уза, 300 м урман полосасының көньяк чиге буйлап, 1,4 км авыл хужалыгы жирләре буйлап, 100 м урман полосасының көньяк чиге буйлап уза, шуннан соң төньякка таба 350 м урман полосасының көнчыгыш чиге буйлап, Чаллы – Сарман автомобиль юлына бүлеп бирелгән полосаны, юл буендагы урман полосасын һәм агач-куак массивын кисеп үтеп, 2,0 км авыл хужалыгы жирләре буйлап 24 нче тоташу ноктасына кадәр уза.».