

**ТАТАРСТАН
ДӘҮЛӘТ СОВЕТЫ
ЖҖИЕЛМА БАСМАСЫ**

*№ 12
декабрь
(VII өлеш)
2014*

ТАТАРСТАН РЕСПУБЛИКАСЫ ДӘҮЛӘТ
СОВЕТЫ РӘСМИ БАСМАСЫ
КАЗАН
2014

ТАТАРСТАН ДӘҮЛӘТ СОВЕТЫ ЖЫЕЛМА БАСМАСЫ:
Татарстан Республикасы Дәүләт Советы рәсми басмасы

Формат 60x84¹/₁₆. Тираж 65 экз.

© Татарстан Республикасы Дәүләт Советы, 2014

Эчтәлек

I

ТАТАРСТАН РЕСПУБЛИКАСЫ ЗАКОННАРЫ

1377. «Сарман муниципаль районының «Жәлил шәһәр тибындагы поселогы» һәм «Александровка авыл жирлеген» муниципаль берәмлекләренен территорияләре чикләрен үзгәртү һәм «Сарман муниципаль районы» муниципаль берәмлегенен һәм аның составындагы муниципаль берәмлекләренен территорияләре чикләрен билгеләү һәм аларның статусы турында» Татарстан Республикасы Законына үзгәрешләр кертү хақында» *Татарстан Республикасы Законы*..... 4
1378. «Зеленодольск муниципаль районы» муниципаль берәмлегенен һәм аның составындагы муниципаль берәмлекләренен территорияләре чикләрен билгеләү һәм аларның статусы турында» Татарстан Республикасы Законына үзгәрешләр кертү хақында» *Татарстан Республикасы Законы*..... 73
1379. «Аерым муниципаль берәмлекләренен территорияләре чикләрен үзгәртү һәм «Балтач муниципаль районы» муниципаль берәмлегенен һәм аның составындагы муниципаль берәмлекләренен территорияләре чикләрен билгеләү һәм аларның статусы турында» Татарстан Республикасы Законына үзгәрешләр кертү хақында» *Татарстан Республикасы Законы* 160
1380. «Алабуга муниципаль районы» муниципаль берәмлегенен һәм аның составындагы муниципаль берәмлекләренен территорияләре чикләрен билгеләү һәм аларның статусы турында» Татарстан Республикасы Законына үзгәрешләр кертү хақында» *Татарстан Республикасы Законы* 217

I

ТАТАРСТАН РЕСПУБЛИКАСЫ ЗАКОННАРЫ

ТАТАРСТАН РЕСПУБЛИКАСЫ ЗАКОНЫ

1377. Сарман муниципаль районының «Жәлил шәһәр тибындагы поселогы» һәм «Александровка авыл жирлегенә» муниципаль берәмлекләренең территорияләре чикләрен үзгәртү һәм «Сарман муниципаль районы» муниципаль берәмлегенә һәм аның составындагы муниципаль берәмлекләренең территорияләре чикләрен билгеләү һәм аларның статусы турында» Татарстан Республикасы Законына үзгәрешләр керту хакында

Татарстан Республикасы
Дәүләт Советы тарафыннан
2014 елның 24 декабрендә
кабул ителде

1 статья

Сарман муниципаль районы составына керүче «Жәлил шәһәр тибындагы поселогы» һәм «Александровка авыл жирлегенә» муниципаль берәмлекләренең территорияләре чикләрен әлегә Законга 1 нче кушымта нигезендә үзгәртсә.

2 статья

«Сарман муниципаль районы» муниципаль берәмлегенә һәм аның составындагы муниципаль берәмлекләренең территорияләре чикләрен билгеләү һәм аларның статусы турында» 2005 елның 31 гыйнварындагы 39-ТРЗ номерлы Татарстан Республикасы Законына (Татарстан Дәүләт Советы Жыйнагы, 2005, № 1 (III өлеш)); 2008, № 12 (IV өлеш) әлегә Законга 2 нче кушымта нигезендә үзгәрешләр кертерсә.

3 статья

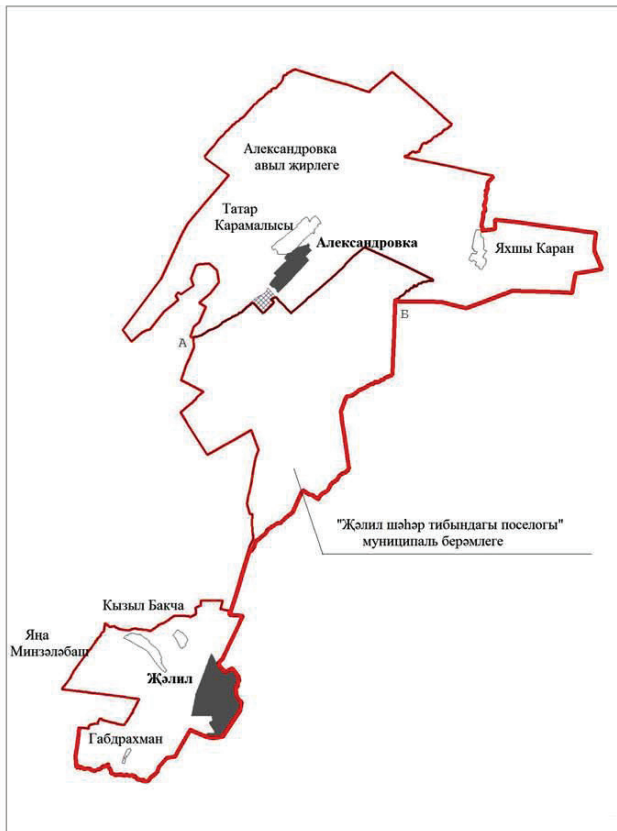
Әлегә Закон рәсми басылып чыккан көнненнән үз көченә керә.

Татарстан Республикасы Президенты Р.Н. Миңнеханов




Казан, Кремль
2014 елның 30 декабре
№ 142-ТРЗ



Үзгәрешләрен исәпкә алып,
муниципаль берәмлекләр чикләре
карта-схемасы


«Сарман муниципаль районының «Жәлил шәһәр тибындагы поселогы»
һәм «Александровка авыл жирлеген» муниципаль берәмлекләрен
территорияләре чикләрен үзгәртү һәм «Сарман муниципаль районы»
муниципаль берәмлеген һәм аның составындагы муниципаль
берәмлекләрен территорияләре чикләрен билгеләү һәм аларның статусын
турында» Татарстан Республикасы Законнаына үзгәрешләр кергү хакында»
Татарстан Республикасы Законнаына
1 нче кушымта



Шартлы билгеләр

-  - Сарман муниципаль районы чиге
-  - муниципаль берәмлекләр чикләре
-  - А-Б – Александровка авыл жирлеген
һәм «Жәлил шәһәр тибындагы поселогы»
муниципаль берәмлеген чиктәш чиге

-  - жирлекләрен административ үзәкләре
-  - торак пунктлар

-  - Сарман муниципаль районының
Александровка авыл жирлеген территориясе
составына кертелә торган
Сарман муниципаль районының
«Жәлил шәһәр тибындагы поселогы»
муниципаль берәмлеген территориясе

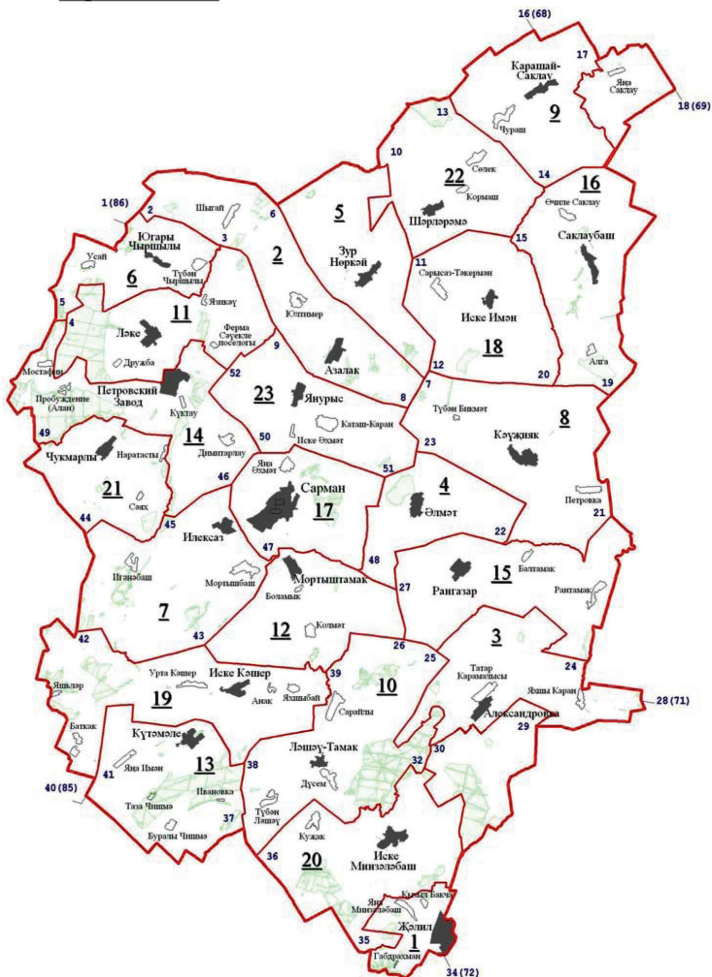
«Сарман муниципаль районының
«Жәлил шәһәр тибындагы поселогы»
һәм «Александровка авыл жирлеген»
муниципаль берәмлекләренен территория-
ләре чикләрен үзгәртү һәм «Сарман
муниципаль районы» муниципаль
берәмлегенен һәм аның составындагы
муниципаль берәмлекләренен
территорияләре чикләрен билгеләү һәм
аларның статусы турында»
Татарстан Республикасы Законына
2 нче кушымта

**«Сарман муниципаль районы» муниципаль берәмлегенен
һәм аның составындагы муниципаль берәмлекләренен
территорияләре чикләрен билгеләү һәм аларның статусы
турында» 2005 елның 31 гыйнварындагы
39-ТРЗ номерлы Татарстан Республикасы Законына кертелә
торган үзгәрешләр**

1 – 25 нче кушымталарны түбәндәге редакциядә баян
итәргә:

«Сарман муниципаль районы»
 муниципаль берәмлеге составына керүче
 муниципаль берәмлекләрнең чикләре
карта-схемасы

«Сарман муниципаль районы»
 муниципаль берәмлегендә һәм аның составындагы
 муниципаль берәмлекләрнең территорияләре
 чикләрен билгеләү һәм аларның статусы турында»
 Татарстан Республикасы Законына
 1 нче кушымта



Шартлы билгеләр

- муниципаль район чиге
- тоташу ноктасының тәртип саны
- 10 - җирлекләрнең чикләре һәм аларның сан белән билгеләнеше
- торак пунктлар
- муниципаль районның административ үзәге
- җирлекнең административ үзәге

Муниципаль районның чиктәш
 чикләре тасвирламасы

- 16 (68)–18 (69) - Мингәлә муниципаль районы
- 18 (69)–28 (71) - Мөслим муниципаль районы
- 28 (71)–34 (72) - Азнакан муниципаль районы
- 34 (72)–40 (85) - Әлмәт муниципаль районы
- 40 (85)–1 (86) - Зәй муниципаль районы
- 1 (86)–16 (68) - Тукай муниципаль районы

«Сарман муниципаль районы» муниципаль берәмлеге составына керүче шәһәр һәм авыл җирлекләре

Карта-схе-мадагы №	Муниципаль берәмлек
1	Жәлил шәһәр тибындагы поселогы
2	Азалак авыл җирлеге
3	Александровка авыл җирлеге
4	Әлмәт авыл җирлеге
5	Зур Нөркәй авыл җирлеге
6	Югары Чыршылы авыл җирлеге
7	Илексаз авыл җирлеге
8	Кәүҗияк авыл җирлеге
9	Карашай-Саклау авыл җирлеге
10	Ләшәү-Тамак авыл җирлеге
11	Ләке авыл җирлеге
12	Мортыштамак авыл җирлеге
13	Яңа Имән авыл җирлеге
14	Петровский Завод авыл җирлеге
15	Рангазар авыл җирлеге
16	Саклаубаш авыл җирлеге
17	Сарман авыл җирлеге
18	Иске Имән авыл җирлеге
19	Иске Кәшер авыл җирлеге
20	Иске Минзәләбаш авыл җирлеге
21	Чукмарлы авыл җирлеге
22	Шәрләрәмә авыл җирлеге
23	Янурыс авыл җирлеге»;

«Сарман муниципаль районы»
муниципаль берәмлегенең һәм аның
составындагы муниципаль берәмлекләренең
территорияләре чикләрен билгеләү
һәм аларның статусы турында»
Татарстан Республикасы Законына
2 нче кушымта

**«Сарман муниципаль районы» муниципаль
берәмлеге территориясе чигенең картографик тасвирламасы**

Әлеге картографик тасвирлама «Сарман муниципаль районы» муниципаль берәмлеге территориясе чигенең карта-схемасын («Сарман муниципаль районы» муниципаль берәмлегенең һәм аның составындагы муниципаль берәмлекләренең территорияләре чикләрен билгеләү һәм аларның статусы турында» Татарстан Республикасы Законына 1 нче кушымта) тасвирлаудан гыйбарәт.

Сарман муниципаль районы Минзәлә, Мөслим, Азнакай, Әлмәт, Зәй һәм Тукай муниципаль районнары белән чиктәш.

«Сарман муниципаль районы» муниципаль берәмлеге чиге «Минзәлә муниципаль районы» муниципаль берәмлеге белән чиктәш жирдә Сарман, Минзәлә, һәм Тукай муниципаль районнары чикләре тоташкан урында Карашай-Саклау авылынан 3,1 км көньякта урнашкан 16 нчы (68 нче) тоташу ноктасыннан алып авыл хужалыгы жирләре буйлап 750 м көньяк-көнчыгышка таба, 2,5 км төньяк-көнчыгышка таба, 1,6 км көньяк-көнчыгышка таба уза, агач-куак массивының көньяк-көнбатыш чиге буйлап 50 м бара, алга таба авыл хужалыгы жирләре буйлап, Зур Нөркәй — Кадрәк автомобиль юлына бүлеп бирелгән полосаны кисеп үтеп, 800 м көньяк-көнчыгышка таба, сынык сызык ясап, 3,6 км төньяк-көнчыгышка таба Минзәлә елгасын һәм аның текә уң ярын кисеп үтеп, 3,2 км көньяк-көнчыгышка таба Сарман, Минзәлә һәм Мөслим муниципаль районнары чикләре тоташкан урында Яңа Саклау авылынан 3,1 км көньяк-көнчыгышта урнашкан 18 нче (69 нчы) тоташу ноктасына кадәр бара.

«Сарман муниципаль районы» муниципаль берәмлеге чиге «Мөслим муниципаль районы» муниципаль берәмлеге белән чиктәш жирдә 18 нче (69 нчы) тоташу ноктасыннан алып көньяк-көнбатышка таба 750 м авыл хужалыгы жирләре буйлап, 100 м урман полосасының көньяк-көнчыгыш чиге буйлап, 50 м авыл хужалыгы жирләре буйлап, 750 м урман полосасының көньяк-көнчыгыш чиге буйлап, 200 м авыл хужалыгы жирләре буйлап, Мөслим — Саклаубаш — Юлтимер һәм Зур Нөркәй — Кадрәк

автомобиль юлларын тоташтыра торган автомобиль юлына бүлеп бирелгән полосаны кисеп үтеп, 1,7 км урман полосасының көньяк-көнчыгыш чиге буйлап уза, алга таба көньяк-көнчыгышка таба 400 м шул автомобиль юлына бүлеп бирелгән полосаның көньяк-көнбатыш чиге буйлап бара, аннары көньяк-көнбатышка таба 1,4 км авыл хужалыгы жирләре буйлап, 1,5 км урман полосасының көньяк-көнчыгыш чиге буйлап бара, аннары, ки-беп баручы инешне кисеп үтеп, авыл хужалыгы жирләре буйлап көньяк-көнчыгышка таба 1,9 км бара, кибеп баручы инешләрне һәм яр буе агач-куак полосаларын кисеп үтеп, көньяк-көнбатышка таба 1,1 км, 50 м урман полосасының көнбатыш чиге буйлап, авыл хужалыгы жирләре буйлап 250 м һәм 1,6 км көньяк-көнчыгышка таба бара, аннары көньяк-көнбатышка таба 500 м урман полосасының көньяк-көнчыгыш чиге буйлап, 2,1 км авыл хужалыгы жирләре буйлап, 100 м үлэт басының көньяк-көнчыгыш чиге буйлап, 150 м авыл хужалыгы жирләре буйлап бара, аннары көньякка таба 350 м урман полосасының көнчыгыш чиге буйлап, Мөслим – Саклаубаш – Юлтимер автомобиль юлы-на бүлеп бирелгән полосаны кисеп үтеп, 50 м авыл хужалыгы жирләре буйлап бара, 1,9 км урман полосасының көнчыгыш чиге буйлап, 50 м авыл хужалыгы жирләре буйлап, сынык сызык ясап, «Минзәлә урманчылыгы» Татарстан Республикасы дәүләт бюджет учреждениесең Мөслим участок урманчылыгындагы 76, 77, 80, 82 нче урман кварталларының көнбатыш һәм көньяк-көнбатыш чикләре буйлап 4,8 км көньяк-көнчыгышка таба бара, аннары, сынык сызык ясап, көньяк-көнбатышка таба 2,0 км авыл хужалыгы жирләре буйлап, 111 нче урман кварталының аерымланган кишәрлегенә төньяк-көнбатыш чиге буйлап 150 м, авыл хужалыгы жирләре буйлап 150 м бара, 111 нче урман кварталының аерымланган кишәрлегенә төньяк-көнбатыш чиге буйлап 50 м уза, авыл хужалыгы жирләре буйлап 1,1 км көньяк-көнбатышка таба һәм 500 м көньяк-көнчыгышка таба бара, 200 м урман полосасының төньяк-көнчыгыш чиге буйлап, 550 м авыл хужалыгы жирләре буйлап уза, аннары, сынык сызык ясап, 2,1 км көньяк-көнбатышка таба 93 нче, 94 нче урман кварталларының төньяк-көнбатыш һәм көнбатыш чикләре буйлап бара, көньякка таба 1,3 км авыл хужалыгы жирләре буйлап Кәүҗияк елгасына кадәр бара, 700 м бу елга агымы буенча аска таба уза, аннары, сынык сызык ясап, көньяк-көнчыгышка таба авыл хужалыгы жирләре буйлап 2,9 км бара, алга таба 350 м урман полосасының төньяк-көнчыгыш чиге буйлап, 450 м авыл хужалыгы жирләре буйлап Мәллә елгасына кадәр уза, бу елга агымы буенча 2,9 км өскә таба бара, авыл хужалыгы жирләре буйлап көньяк-көнчыгышка таба 200 м, Әлмәт – Мөслим автомобиль юлына

бүлөп бирелгән полосаны кисеп үтөп, көньяк-көнбатышка таба 3,9 км уза, төньяк-көнбатышка таба 500 м Мәллә елгасына кадәр бара, бу елга агымы буенча 100 м өскә таба уза, аннары көньякка таба 250 м авыл хужалыгы жирләрә буйлап, «Азнакай урманчылыгы» Татарстан Республикасы дәүләт бюджет учреждениесенә Жәлил участок урманчылыгындагы 64 нче урман кварталының көнчыгыш чиге буйлап 50 м, авыл хужалыгы жирләрә буйлап 300 м, 64 нче урман кварталының көнчыгыш чиге буйлап көньяк-көнбатышка таба 400 м, авыл хужалыгы жирләрә буйлап 50 м уза, 64 нче урман кварталының көнчыгыш чиге буйлап 50 м, көньякка таба 250 м авыл хужалыгы жирләрә буйлап Мәллә елгасына кадәр бара, бу елга агымы буенча 2,6 км өскә таба уза, алга таба авыл хужалыгы жирләрә буйлап көнчыгышка таба 400 м, төньякка таба 300 м, көнчыгышка таба 2,9 км бара, 127 нче урман кварталының аерымланган кишәрлегенә көньяк чиге буйлап 200 м, сынык сызык ясап, 81 нче урман кварталының көнбатыш чиге буйлап 650 м көньякка таба Сарман, Мөслим һәм Азнакай муниципаль районнары чикләрә тоташкан урында Яхшы Каран авылыннан 3,3 км көнчыгышта урнашкан 28 нче (71 нче) тоташу ноктасына кадәр бара.

«Сарман муниципаль районы» муниципаль берәмлеге чиге «Азнакай муниципаль районы» муниципаль берәмлеге белән чиктәш жирдә 28 нче (71 нче) тоташу ноктасыннан алып 550 м көньяк-көнчыгышка таба «Азнакай урманчылыгы» Татарстан Республикасы дәүләт бюджет учреждениесенә Жәлил участок урманчылыгындагы 85 нче урман кварталының көньяк-көнбатыш чиге буйлап уза, алга таба көньяк-көнбатышка таба 250 м авыл хужалыгы жирләрә буйлап, 550 м урман полосасының көньяк-көнчыгыш чиге буйлап, 600 м авыл хужалыгы жирләрә буйлап һәм көнбатышка таба 200 м, 300 м урман полосасының көньяк чиге буйлап, 1,4 км авыл хужалыгы жирләрә буйлап, Мәллә елгасын, Буралы – Рантамак автомобиль юлына бүлөп бирелгән полосаны кисеп үтөп, кабат 1,1 км көньяк-көнбатышка таба бара, аннары, сынык сызык ясап, көнбатышка таба 1,3 км урман полосасының төньяк чиге буйлап, 800 м авыл хужалыгы жирләрә буйлап, 500 м урман полосасының төньяк чиге буйлап уза, алга таба 50 м төньяк-көнбатышка таба авыл хужалыгы жирләрә буйлап һәм көньякка таба, сынык сызык ясап, 100 м, кибең баручы инешне кисеп үтөп, 1,0 км урман полосасы буйлап, 350 м урман полосасының көнчыгыш чиге буйлап, 100 м авыл хужалыгы жирләрә буйлап, 550 м урман полосасының көнчыгыш чиге буйлап, 200 м авыл хужалыгы жирләрә буйлап Чулпан инешенә кадәр бара, «Буралы – Рантамак» – Александровка – «Әлмәт – Мөслим» автомобиль юлына бүлөп бирелгән

полосаны кисеп үтеп, 1,7 км әлеге инеш агымы буенча өскә таба уза, алга таба, сынык сызык ясап, көньякка таба 1,7 км авыл хужалыгы жирләре буйлап, 450 м урман полосасының көнчыгыш чиге буйлап, 100 м авыл хужалыгы жирләре буйлап Букле елгасына кадәр бара, 1,5 км әлеге елга агымы буенча өскә таба уза, алга таба, инешләрне кисеп үтеп, 550 м төньяк-көнбатышка таба Азнакай – Дүсем автомобиль юлы буйлап, инешне кисеп үтеп, 750 м көньяк-көнбатышка таба 34 нче урман кварталының көнчыгыш чиге буйлап Букле елгасына кадәр бара, 1,9 км әлеге елга агымы буенча өскә таба уза, алга таба көньяк-көнбатышка таба 600 м авыл хужалыгы жирләре буйлап, 200 м урман массивының көнбатыш чиге буйлап, 1,2 км авыл хужалыгы жирләре буйлап, 400 м көнчыгышка таба күмөк бакчаларның төньяк чиге буйлап бара, 1,7 км көньяк-көнбатышка таба 43 нче, 46 нчы урман кварталларының көнбатыш чиге буйлап, 350 м көньяк-көнчыгышка таба профильле автомобиль юлы буйлап, 30 м төньяк-көнчыгышка таба авыл хужалыгы жирләре буйлап уза, аннары, сынык сызык ясап, 200 м төньяк-көнчыгышка таба 46 нчы урман кварталы буйлап уза, 250 м көньяк-көнчыгышка таба 46 нчы урман кварталының көньяк чиге буйлап уза, сынык сызык ясап, көньяк-көнбатышка таба 2,3 км 52 нче урман кварталының көнбатыш чиге буйлап, 50 м Рус Акташы – Азнакай автомобиль юлы буйлап Сарман, Азнакай һәм Әлмэт муниципаль районнары чикләре тоташкан урында Жәлил шәһәр тибындагы поселогыннан 50 м көньякта урнашкан 34 нче (72 нче) тоташу ноктасына кадәр бара.

«Сарман муниципаль районы» муниципаль берәмлеге чиге «Әлмэт муниципаль районы» муниципаль берәмлеге белән чиктәш жирдә 34 нче (72 нче) тоташу ноктасыннан алып Рус Акташы – Азнакай автомобиль юлы буйлап төньяк-көнбатышка таба 1,0 км, сынык сызык ясап, Салкын Чишмә – Александровка автомобиль юлына бүлеп бирелгән полосаны кисеп үтеп, авыл хужалыгы жирләре буйлап 1,3 км Урсал елгасына кадәр уза, әлеге елга агымы буенча аска таба 4,2 км, авыл хужалыгы жирләре буйлап төньякка таба 200 м, урман массивы буйлап 200 м, авыл хужалыгы жирләре буйлап 700 м, урман полосасының көнчыгыш чиге буйлап 200 м, авыл хужалыгы жирләре буйлап көньяк-көнбатышка таба 300 м бара, аннары урман полосасының көньяк чиге буйлап көнбатышка таба 200 м, авыл хужалыгы жирләре буйлап 50 м, урман полосасының көньяк чиге буйлап 150 м уза, шуннан соң, сынык сызык ясап, төньяк-көнбатышка таба авыл хужалыгы жирләре буйлап 100 м, урман полосасының көньяк-көнбатыш чиге буйлап 1,5 км, профильле автомобиль юлына бүлеп бирелгән полосаның төньяк-көнчыгыш чиге буйлап

150 м бара, Рус Акташы – Азнакай автомобиль юлына бүлеп бирелгән полосаны кисеп үтә һәм «Азнакай урманчылыгы» Татарстан Республикасы дәүләт бюджет учреждениесеңең Жәлил участок урманчылыгындагы 25 нче урман кварталының көньяк-көнбатыш чиге буйлап 1,3 км уза, аннары, сынык сызык ясап, авыл хужалыгы жирләре буйлап көньяк-көнбатышка таба 1,8 км, урман полосасы буйлап төньяк-көнбатышка таба 1,4 км, профильле автомобиль юлына бүлеп бирелгән полосаны кисеп үтәп, авыл хужалыгы жирләре буйлап 850 м, урман полосасының көньяк-көнбатыш чиге буйлап 350 м, урман полосасы буйлап 200 м, урман полосасының төньяк-көнчыгыш чиге буйлап 500 м, авыл хужалыгы жирләре буйлап 250 м, урман полосасының төньяк-көнчыгыш чиге буйлап 300 м, сынык сызык ясап, Әлмәт – Мәслим автомобиль юлына бүлеп бирелгән полосаны кисеп үтәп, авыл хужалыгы жирләре буйлап 2,8 км һәм көньяк-көнбатышка таба 1,5 км Холодная елгасына коя торган инеш тамагына кадәр бара, әлеге инеш агымы буенча өскә таба 1,7 км уза, шуннан соң көньяк-көнбатышка таба 100 м агач-куак массивы буйлап, авыл хужалыгы жирләре буйлап 150 м һәм төньяк-көнбатышка таба 150 м бара, урман полосасының төньяк-көнчыгыш чиге буйлап 100 м, авыл хужалыгы жирләре буйлап 250 м, урман полосасының көньяк-көнбатыш чиге буйлап 700 м уза, аннары авыл хужалыгы жирләре буйлап көньяк-көнбатышка таба 900 м, төньяк-көнбатышка таба 1,8 км, көньяк-көнбатышка таба 50 м бара, урман полосасының көньяк-көнчыгыш чиге буйлап 400 м, авыл хужалыгы жирләре буйлап 350 м, Иске Михайловка – Кәски – Холодная Поляна автомобиль юлына бүлеп бирелгән полосаның төньяк-көнчыгыш чиге буйлап төньяк-көнбатышка таба 1,1 км, профильле автомобиль юлына бүлеп бирелгән полосаны кисеп үтәп, авыл хужалыгы жирләре буйлап 350 м, урман полосасының көньяк-көнбатыш чиге буйлап 550 м, авыл хужалыгы жирләре буйлап 100 м, урман полосасының көньяк-көнбатыш чиге буйлап 150 м, авыл хужалыгы жирләре буйлап 150 м, урман полосасының көньяк-көнбатыш чиге буйлап 300 м, авыл хужалыгы жирләре буйлап 200 м, урман полосасының көньяк-көнбатыш чиге буйлап 100 м, авыл хужалыгы жирләре буйлап 100 м, урман полосасының көньяк-көнбатыш чиге буйлап 400 м, «Жәлил – Сарман» – Холодная Поляна автомобиль юлына бүлеп бирелгән полосаны кисеп үтәп, авыл хужалыгы жирләре буйлап 1,4 км Сарман, Әлмәт һәм Зәй муниципаль районнары чикләре тоташкан урында Яңа Имән авылыннан 2,4 км көньяк-көнбатышта урнашкан 40 нчы (85 нче) тоташу ноктасына кадәр уза.

«Сарман муниципаль районы» муниципаль берәмлеге чиге «Зэй муниципаль районы» муниципаль берәмлеге белән чиктәш жирдә 40 нчы (85 нче) тоташу ноктасыннан алып «Әлмәт урманчылыгы» Татарстан Республикасы дәүләт бюджет учреждение-сенең Поташ Аланы участок урманчылыгындагы 17 нче урман кварталының көнчыгыш чиге буйлап 400 м төньяк-көнчыгышка таба, 350 м авыл хужалыгы жирләре буйлап уза, алга таба 15 нче урман кварталының көнчыгыш чиге буйлап 450 м, 1,6 км төньяк-көнбатышка таба төньяк һәм төньяк-көнчыгыш чикләре буйлап, 150 м авыл хужалыгы жирләре буйлап, 14 нче, 11 нче урман кварталларының көнчыгыш чикләре буйлап 600 м төньяк-көнчыгышка таба, 30 м авыл хужалыгы жирләре буйлап бара, үлэт басының көньяк-көнбатыш чиге буйлап 30 м төньяк-көнбатышка таба, сынык сызык ясап, 550 м авыл хужалыгы жирләре буйлап, 200 м 11 нче урман кварталының төньяк чиге буйлап, 550 м авыл хужалыгы жирләре буйлап һәм 1,8 км төньяк-көнчыгышка таба, Яхшыбай – Баткак автомобиль юлына бүлеп бирелгән полосаны кисеп үтеп, инешкә кадәр уза, әлеге инеш агымы буенча аска таба 1,2 км уза, аннары «Азнакай урманчылыгы» Татарстан Республикасы дәүләт бюджет учреждениесенең Сарман участок урманчылыгындагы 38 нче урман кварталының көньяк-көнбатыш чиге буйлап 400 м төньяк-көнбатышка таба, 100 м урман массивының төньяк-көнчыгыш чиге буйлап инешкә кадәр бара, әлеге инеш агымы буенча өскә таба 1,3 км уза, алга таба, сынык сызык ясап, 37 нче урман кварталының көньяк-көнбатыш чиге буйлап 850 м төньяк-көнбатышка таба бара, 200 м авыл хужалыгы жирләре буйлап уза, аннары урман полосасының төньяк-көнбатыш чиге буйлап 1,3 км төньяк-көнчыгышка таба, 100 м авыл хужалыгы жирләре буйлап, 100 м урман массивының төньяк-көнбатыш чиге буйлап, 150 м урман массивы буйлап бара, алга таба «Түбән Кама урманчылыгы» Татарстан Республикасы дәүләт бюджет учреждениесенең Ләке участок урманчылыгындагы 131 нче урман кварталының көньяк чиге буйлап 300 м көнчыгышка таба уза, аннары 131 нче, 129 нчы урман кварталларының төньяк-көнчыгыш чиге буйлап 950 м төньяк-көнбатышка таба, сынык сызык ясап, 127 нче, 124 нче урман кварталларының көньяк-көнчыгыш һәм көньяк чикләре буйлап 1,5 км төньяк-көнчыгышка таба бара, аннары 124 нче, 125 нче урман кварталларының көньяк һәм көньяк-көнбатыш чикләре буйлап 1,5 км көньяк-көнчыгышка таба уза, 125, 121, 117, 115, 113 нче урман кварталларының көнчыгыш чиге буйлап 3,6 км төньяк-көнчыгышка таба, 400 м авыл хужалыгы жирләре буйлап уза, 111 нче урман кварталының һәм 81 нче урман кварталының аерымланган кишәрлегенең көнчыгыш чиге буйлап

300 м бара, алга таба 30 м авыл хужалыгы жирләрә буйлап, 400 м урман полосасы буйлап, 300 м һәм төньяк-көнбатышка таба 1,0 км авыл хужалыгы жирләрә буйлап уза, 100 м агач-куак массивының төньяк-көнчыгыш чиге буйлап, 250 м авыл хужалыгы жирләрә буйлап, «Зэй – Сарман» – Сармашбаш – Петровск Заводы автомобиль юлына бүлөп бирелгән полосаны кисеп үтөп, сынык сызык ясап, 3,3 км урман полосасының көньяк-көнбатыш чиге буйлап, Степановка елгасын кисеп үтөп, 950 м авыл хужалыгы жирләрә буйлап бара, аннары урман полосасының көньяк-көнбатыш чиге буйлап 550 м, авыл хужалыгы жирләрә буйлап 600 м, урман полосасының көньяк-көнбатыш чиге буйлап 100 м, авыл хужалыгы жирләрә буйлап 30 м инешкә кадәр уза, бу инеш агымы буенча өскә таба 150 м бара, авыл хужалыгы жирләрә буйлап 100 м төньяк-көнбатышка уза, алга таба урман полосасының төньяк-көнбатыш чиге буйлап 350 м төньяк-көнчыгышка таба, 900 м урман полосасы буйлап, авыл хужалыгы жирләрә буйлап 300 м төньяк-көнбатышка таба бара, аннары «Азнакай урманчылыгы» Татарстан Республикасы дәүләт бюджет учреждениесенең Сарман участок урманчылыгындагы 18 нче, 13 нче урман кварталларының көнбатыш чиге буйлап 2,3 км, сынык сызык ясап, төньякка таба уза, алга таба авыл хужалыгы жирләрә буйлап 50 м көнбатышка таба, 400 м урман полосасының көньяк чиге буйлап, авыл хужалыгы жирләрә буйлап 150 м көньяк-көнбатышка, 350 м урман массивы буйлап бара, аннары авыл хужалыгы жирләрә буйлап 600 м төньяк-көнбатышка, 50 м урман массивы буйлап, 250 м авыл хужалыгы жирләрә буйлап, сынык сызык ясап, 56 нчы урман кварталының аерымланган кишәрлегенең көнбатыш чиге буйлап 550 м төньяк-көнчыгышка таба, 300 м авыл хужалыгы жирләрә буйлап уза, алга таба «Түбән Кама урманчылыгы» Татарстан Республикасы дәүләт бюджет учреждениесенең Ләке участок урманчылыгындагы 70 нче урман кварталының аерымланган кишәрлегенең көньяк-көнчыгыш чиге буйлап 100 м, авыл хужалыгы жирләрә буйлап 200 м төньяк-көнбатышка таба бара, 150 м 70 нче урман кварталының аерымланган кишәрлегенең төньяк-көнчыгыш чиге буйлап, 50 м авыл хужалыгы жирләрә буйлап уза, аннары, Зэй – Сарман автомобиль юлына бүлөп бирелгән полосаны кисеп үтөп, 30, 25, 22, 19, 14 нче урман кварталларының көньяк-көнчыгыш чиге буйлап 5,0 км төньяк-көнчыгышка таба бара, алга таба, сынык сызык ясап, 14 нче, 7 нче урман кварталларының көнчыгыш чиге буйлап 2,0 км төньяк-көнбатышка таба бара, аннары авыл хужалыгы жирләрә буйлап 150 м төньяк-көнчыгышка таба, 150 м авыл хужалыгы жирләрә буйлап, 100 м 7 нче урман кварталының көнчыгыш чиге буйлап бара, алга таба

«Түбән Кама урманчылыгы» Татарстан Республикасы дәүләт бюджет учреждениесенең Ворошилов участок урманчылыгындагы 60, 49, 48 нче урман кварталларының көнчыгыш чиге буйлап 3,2 км уза, аннары урман полосасының көньяк чиге буйлап 50 м көньяк-көнчыгышка таба, 2,6 км авыл хужалыгы жирләре буйлап Кушъялга инешенә кадәр бара, әлегә инеш агымы буенча өскә таба 250 м аңа кушылган инеш тамагына кадәр уза, кушылган инеш агымы буенча өскә таба 1,1 км бара, алга таба «Азнакай урманчылыгы» Татарстан Республикасы дәүләт бюджет учреждениесенең Сарман участок урманчылыгындагы 5 нче урман кварталының аерымланган кишәрлегенең төньяк-көнбатыш чиге буйлап 100 м төньяк-көнчыгышка таба, авыл хужалыгы жирләре буйлап 100 м төньякка таба, 50 м урман массивы буйлап, 400 м авыл хужалыгы жирләре буйлап Сарман, Зәй һәм Тукай муниципаль районнары чикләре тоташкан урында Югары Чыршылы авылынан 2,0 км төньяк-көнбатышта урнашкан 1 нче (86 нчы) тоташу ноктасына кадәр уза.

«Сарман муниципаль районы» муниципаль берәмлеге чиге «Тукай муниципаль районы» муниципаль берәмлеге белән чиктәш жирдә 1 нче (86 нчы) тоташу ноктасынан алып авыл хужалыгы жирләре буйлап 2,5 км төньяк-көнчыгышка таба, төньяк-көнбатышка таба 850 м, төньяк-көнчыгышка таба 1,0 км уза, аннары урман полосасының көньяк чиге буйлап көнчыгышка таба 1,3 км, авыл хужалыгы жирләре буйлап 400 м һәм көньякка таба 150 м бара, агач-куак массивы буйлап 50 м кибеп баручы инешкә кадәр уза, әлегә инеш агымы буенча аска таба 750 м бара, сынык сызык ясап, кибеп баручы инешне һәм Чаллы – Сарман автомобиль юлына бүлеп бирелгән полосаны кисеп үтеп, авыл хужалыгы жирләре буйлап 3,2 км көньяк-көнчыгышка таба уза, шуннан соң, Игәнә елгасын кисеп үтеп, агач-куак массивы буйлап 150 м, агач-куак массивының көньяк чиге буйлап 50 м, авыл хужалыгы жирләре буйлап 600 м бара, аннары «Азнакай урманчылыгы» Татарстан Республикасы дәүләт бюджет учреждениесенең Сарман участок урманчылыгындагы 50 нче урман кварталының аерымланган кишәрлегенең төньяк-көнчыгыш чиге буйлап 950 м уза, авыл хужалыгы жирләре буйлап 300 м һәм төньяк-көнчыгышка таба 700 м бара, урман полосасының көньяк-көнчыгыш чиге буйлап 900 м, авыл хужалыгы жирләре буйлап 950 м, урман полосасының көньяк-көнчыгыш чиге буйлап 300 м, авыл хужалыгы жирләре буйлап 1,4 км, урман массивының көньяк-көнчыгыш чиге буйлап 300 м кибеп баручы инешкә кадәр уза, әлегә инеш агымы буенча аска таба 2,6 км бара, шуннан соң авыл хужалыгы жирләре буйлап 1,1 км төньякка таба, төньяк-көнчыгышка таба 1,5 км, төньяк-көнбатышка таба 100 м, Теләнче

Тамак — Чураш автомобиль юлына бүлеп бирелгән полосаны кисеп үтеп, төньяк-көнчыгышка таба 1,6 км уза, аннары 1 нче урман кварталының көньяк-көнбатыш чиге буйлап төньяк-көнбатышка таба 200 м, сынык сызык ясап, 1 нче, 2 нче урман кварталларының төньяк чиге буйлап төньяк-көнчыгышка таба 1,8 км бара, шуннан соң, сынык сызык ясап, авыл хужалыгы жирләре буйлап 2,5 км төньяк-көнчыгышка таба, төньяк-көнбатышка таба 400 м, төньяк-көнчыгышка таба 2,1 км, көньяк-көнчыгышка таба 550 м һәм яңадан төньяк-көнчыгышка таба 2,7 км 16 нчы (68 нче) тоташу ноктасына кадәр уза.

«Сарман муниципаль районы»
муниципаль берәмлегенең һәм аның
составындагы муниципаль берәмлекләрнең
территорияләре чикләрен билгеләү
һәм аларның статусы турында»
Татарстан Республикасы Законына
3 нче кушымта

Сарман муниципаль районының «Жәлил шәһәр тибындагы поселогы» муниципаль берәмлеге территориясә чигенең картографик тасвирламасы

Әлеге картографик тасвирлама «Жәлил шәһәр тибындагы поселогы» муниципаль берәмлеге территориясә чигенең карта-схемасын («Сарман муниципаль районы» муниципаль берәмлегенең һәм аның составындагы муниципаль берәмлекләрнең территорияләре чикләрен билгеләү һәм аларның статусы турында» Татарстан Республикасы Законына 1 нче кушымта) тасвирлаудан гыйбарәт.

«Жәлил шәһәр тибындагы поселогы» муниципаль берәмлеге Александровка, Ләшәү-Тамак, Иске Минзәләбаш авыл жирлекләре, Азнакай һәм Әлмәт муниципаль районнары белән чиктәш.

«Жәлил шәһәр тибындагы поселогы» муниципаль берәмлеге чиге Азнакай муниципаль районы белән чиктәш жирдә «Жәлил шәһәр тибындагы поселогы» муниципаль берәмлеге, Александровка авыл жирлеге һәм Азнакай муниципаль районы чикләре тоташкан урында Яхшы Каран авылыннан 2,6 км көньяк-көнбатышта урнашкан 29 нчы тоташу ноктасыннан алып Сарман муниципаль районы чиге буйлап «Жәлил шәһәр тибындагы поселогы» муниципаль берәмлеге, Азнакай һәм Әлмәт муниципаль районнары чикләре тоташкан урында Жәлил шәһәр тибындагы поселогыннан 50 м көньякта урнашкан 34 нче (72 нче) тоташу ноктасына кадәр уза.

«Жәлил шәһәр тибындагы поселогы» муниципаль берәмлеге чиге Әлмәт муниципаль районы белән чиктәш жирдә 34 нче (72 нче) тоташу ноктасыннан алып Сарман муниципаль районы чиге буйлап «Жәлил шәһәр тибындагы поселогы» муниципаль берәмлеге, Иске Минзәләбаш авыл жирлеге һәм Әлмәт муниципаль районы чикләре тоташкан урында Габдрахман авылыннан 1,6 км төньяк-көнбатышта урнашкан 35 нче тоташу ноктасына кадәр уза.

«Жәлил шәһәр тибындагы поселогы» муниципаль берәмлеге чиге Иске Минзәләбаш авыл жирлеге белән чиктәш жирдә 35 нче тоташу ноктасыннан алып авыл хужалыгы жирләре буйлап 300 м көнчыгышка таба, сынык сызык ясап, төньяк-көнчыгышка таба 600 м, көньяк-көнчыгышка таба 750 м, төньяк-көнчыгышка таба 50 м уза, урман полосасының төньяк-көнбатыш чиге буйлап 150 м, авыл хужалыгы жирләре буйлап 300 м, урман полосасының төньяк-көнбатыш чиге буйлап 150 м, авыл хужалыгы жирләре буйлап 300 м Рус Акташы – Азнакай автомобиль юлына кадәр бара, шушы автомобиль юлы буйлап көнбатышка таба 2,4 км инешкә кадәр уза, шушы инеш агымы буенча аска таба 2,5 км аның Минзәлә елгасына койган жиренә кадәр бара, шушы елга агымы буенча өскә таба 200 м уза, шуннан соң, сынык сызык ясап, авыл хужалыгы жирләре буйлап көнчыгышка таба 1,3 км, төньяк-көнбатышка таба 950 м бара, аннары урман полосасының көньяк чиге буйлап көнчыгышка таба 150 м, авыл хужалыгы жирләре буйлап 350 м профильле автомобиль юлына кадәр уза, шуннан соң шушы автомобиль юлы буйлап төньяк-көнчыгышка таба 150 м бара, аннары сәнәгать объекты чиге буйлап төньякка таба 200 м һәм көнчыгышка таба 150 м Жәлил – Сарман автомобиль юлына кадәр уза, шушы автомобиль юлы буйлап төньякка таба 150 м бара, шуннан соң профильле автомобиль юлы буйлап көнчыгышка таба 650 м аның Салкын Чишмә – Александровка автомобиль юлы белән кисешкән жиренә кадәр уза, аннары шушы автомобиль юлы буйлап көньяк-көнбатышка таба 250 м бара, шуннан соң сәнәгать объекты чиге буйлап көнчыгышка таба 200 м уза, аннары, сынык сызык ясап, авыл хужалыгы жирләре буйлап көньяк-көнчыгышка таба 150 м, урман массивын кисеп үтеп, төньяк-көнчыгышка таба 2,0 км бара, шуннан соң, сынык сызык ясап, төньякка таба 1,4 км «Азнакай урманчылыгы» Татарстан Республикасы дәүләт бюджет учреждениесенең Жәлил участок урманчылыгындагы 35 нче урман кварталының көнбатыш чиге буйлап уза, аннары авыл хужалыгы жирләре буйлап төньяк-көнбатышка таба 200 м, 34 нче урман кварталының көнбатыш чиге буйлап 100 м, шуннан соң 34 нче урман кварталының көнбатыш чиге буйлап 600 м төньяк-көнчыгышка таба һәм авыл

хужалыгы жирләрә буйлап 50 м уза, Азнакай — Дүсем автомобиль юлына бүлеп бирелгән полосаны кисеп үтеп, 33 нче, 32 нче урман кварталларының көнбатыш чиге буйлап 1,0 км бара, аннары авыл хужалыгы жирләрә буйлап төньяк-көнбатышка таба 100 м һәм, Салкын Чишмә — Александровка автомобиль юлына бүлеп бирелгән полосаны кисеп үтеп, 32 нче урман кварталының көнбатыш чиге буйлап 600 м уза, шуннан соң 137 нче урман кварталының аерымланган кишәрлегенең көньяк-көнчыгыш чиге буйлап көньяк-көнбатышка таба 400 м бара, авыл хужалыгы жирләрә буйлап 100 м, күмәк бакчаларның көньяк-көнчыгыш чиге буйлап 500 м, күмәк бакчалар буйлап 400 м, Азнакай — Дүсем автомобиль юлына бүлеп бирелгән полосаны кисеп үтеп, авыл хужалыгы жирләрә буйлап 200 м уза, шуннан соң, Азнакай — Дүсем автомобиль юлына бүлеп бирелгән полосаны кисеп үтеп, төньяк-көнбатышка таба авыл хужалыгы жирләрә буйлап 550 м, урман полосасының көньяк-көнбатыш чиге буйлап 750 м, авыл хужалыгы жирләрә буйлап 50 м, урман полосасының төньяк-көнбатыш чиге буйлап 150 м бара, аннары авыл хужалыгы жирләрә буйлап төньяк-көнчыгышка таба 950 м һәм төньяк-көнбатышка таба 750 м авыл хужалыгы жирләрә буйлап «Жәлил шәһәр тибындагы поселогы» муниципаль берәмлеге, Иске Минзәләбаш һәм Ләшәү-Тамак авыл жирлекләре чикләре тоташкан урында Иске Минзәләбаш авылыннан 3,8 км төньяк-көнчыгышта урнашкан 32 нче тоташу ноктасына кадәр уза.

«Жәлил шәһәр тибындагы поселогы» муниципаль берәмлеге чиге Ләшәү-Тамак авыл жирлеге белән чиктәш жирдә 32 нче тоташу ноктасыннан алып 1,4 км төньяк-көнчыгышка таба «Азнакай урманчылыгы» Татарстан Республикасы дәүләт бюджет учреждениесенең Жәлил участок урманчылыгындагы 10 нчы урман кварталының көньяк-көнчыгыш чиге буйлап «Жәлил шәһәр тибындагы поселогы» муниципаль берәмлеге, Ләшәү-Тамак һәм Александровка авыл жирлекләре чикләре тоташкан урында Александровка авылыннан 2,9 км көньяк-көнбатышта урнашкан 30 нчы тоташу ноктасына кадәр уза.

«Жәлил шәһәр тибындагы поселогы» муниципаль берәмлеге чиге Александровка авыл жирлеге белән чиктәш жирдә 30 нчы тоташу ноктасыннан алып 350 м төньяк-көнчыгышка таба «Азнакай урманчылыгы» Татарстан Республикасы дәүләт бюджет учреждениесенең Жәлил участок урманчылыгындагы 10 нчы урман кварталының төньяк-көнбатыш чиге буйлап Балагач инешенә кадәр уза, 850 м шушы инеш агымы буенча аска таба, алга таба 300 м авыл хужалыгы жирләрә буйлап, урман полосасының көньяк-көнбатыш чиге буйлап 150 м бара, аннары урман полосасының көньяк-көнчыгыш чиге буйлап төньяк-

көнчыгышка таба 250 м, Алга таба чик, сынык сызык ясап, авыл хужалыгы жирлэре буйлап 550 м «Буралы — Рантамак» — Александровка — «Әлмәт — Мөслим» автомобиль юлына кадәр бара, шушы автомобиль юлы буйлап 1,1 км көньяк-көнчыгышка таба уза, аннары авыл хужалыгы жирлэре буйлап төньяк-көнчыгышка таба 3,1 км, көньяк-көнчыгышка таба 2,4 км кибең баручы инешкә кадәр бара, инеш агымы буенча өскә таба 1,5 км 29 нчы тоташу ноктасына кадәр бара.

«Сарман муниципаль районы»
муниципаль берәмлегенң һәм аның
составындагы муниципаль берәмлекләрнең
территорияләре чикләрен билгеләү
һәм аларның статусы турында»
Татарстан Республикасы Законына
4 нче кушымта

**Сарман муниципаль районының «Азалак авыл жирлеге»
муниципаль берәмлеге территориясе чигенң
картографик тасвирламасы**

Әлеге картографик тасвирлама «Азалак авыл жирлеге» муниципаль берәмлеге территориясе чигенң карта-схемасын («Сарман муниципаль районы» муниципаль берәмлегенң һәм аның составындагы муниципаль берәмлекләрнең территорияләре чикләрен билгеләү һәм аларның статусы турында» Татарстан Республикасы Законына 1 нче кушымта) тасвирлаудан гыйбарәт.

Азалак авыл жирлеге Зур Нөркәй, Югары Чыршылы, Кәүҗияк, Ләке, Янурыс авыл жирлекләре һәм Тукай муниципаль районы белән чиктәш.

Азалак авыл жирлеге чиге Тукай муниципаль районы белән чиктәш жирдә Азалак, Югары Чыршылы авыл жирлекләре һәм Тукай муниципаль районы чикләре тоташкан урында Югары Чыршылы авылынан 2,4 км төньяк-көнбатышта урнашкан 2 нче тоташу ноктасыннан алып Сарман муниципаль районы чиге буйлап Азалак, Зур Нөркәй авыл жирлекләре һәм Тукай муниципаль районы чикләре тоташкан урында Шыгай авылынан 2,2 км көнчыгышта урнашкан 6 нчы тоташу ноктасына кадәр уза.

Азалак авыл жирлеге чиге Зур Нөркәй авыл жирлеге белән чиктәш жирдә 6 нчы тоташу ноктасыннан алып, агач-куак массивларын, Мөслим — Саклаубаш — Юлтимер автомобиль юлына бүлеп бирелгән полосаны, Инеш елгасын аның текә уң яры белән һәм Минзәлә елгасын, чокырны кисеп үтеп, көньяк-көнчыгышка таба 10,6 км авыл хужалыгы жирлэре буйлап уза, 1,0 км ур-

ман полосасының көньяк-көнбатыш чиге буйлап, 200 м авыл хужалыгы жирлэре буйлап, 150 м урман массивының көньяк-көнбатыш чиге буйлап, 450 м «Азнакай урманчылыгы» Татарстан Республикасы дәүләт бюджет учреждениесенен Сарман участок урманчылыгындагы 8 нче урман кварталының төньяк-көнчыгыш чиге буйлап, 1,2 км авыл хужалыгы жирлэре буйлап Азалак, Зур Нөркәй һәм Кәүжияк авыл жирлекләре чикләре тоташкан урында Түбән Бикмәт авылыннан 2,7 км төньяк-көнбатышта урнашкан 7 нче тоташу ноктасына кадәр бара.

Азалак авыл жирлеге чиге Кәүжияк авыл жирлеге белән чиктәш жирдә 7 нче тоташу ноктасыннан алып көньяк-көнбатышка таба 100 м авыл хужалыгы жирлэре буйлап, 900 м урман полосасының көньяк-көнчыгыш чиге буйлап, 650 м авыл хужалыгы жирлэре буйлап һәм 350 м урман полосасының көньяк-көнчыгыш чиге буйлап Азалак, Кәүжияк һәм Янурыс авыл жирлекләре чикләре тоташкан урында Түбән Бикмәт авылыннан 2,7 км төньяк-көнбатышта урнашкан 8 нче тоташу ноктасына кадәр уза.

Азалак авыл жирлеге чиге Янурыс авыл жирлеге белән чиктәш жирдә 8 нче тоташу ноктасыннан алып төньяк-көнбатышка таба 1,6 км урман полосасының көньяк чиге буйлап, 100 м авыл хужалыгы жирлэре буйлап, «Азнакай урманчылыгы» Татарстан Республикасы дәүләт бюджет учреждениесенен Сарман участок урманчылыгындагы 51 нче урман кварталының аерымланган кишәрлегенен көньяк-көнбатыш чиге буйлап 150 м, авыл хужалыгы жирлэре буйлап 50 м, 51 нче урман кварталының аерымланган кишәрлегенен көньяк-көнбатыш чиге буйлап 150 м уза, аннары 200 м авыл хужалыгы жирлэре буйлап, 51 нче урман кварталының аерымланган кишәрлегенен көньяк-көнбатыш чиге буйлап 50 м, 350 м авыл хужалыгы жирлэре буйлап, 1,2 км урман полосасының көньяк-көнбатыш чиге буйлап, 100 м авыл хужалыгы жирлэре буйлап, 51 нче урман кварталының аерымланган кишәрлегенен көньяк-көнбатыш чиге буйлап 250 м уза, авыл хужалыгы жирлэре буйлап 100 м, урман полосасының төньяк-көнчыгыш чиге буйлап 1,2 км, кибеп баручы инешлэрне, Минзәлә елгасын һәм агач-куак массивын кисеп үтеп, авыл хужалыгы жирлэре буйлап 1,9 км, Чаллы – Сарман автомобиль юлына бүлеп бирелгән полосаны кисеп үтеп, урман полосасының төньяк-көнчыгыш чиге буйлап 2,0 км, авыл хужалыгы жирлэре буйлап 100 м Азалак, Янурыс һәм Ләке авыл жирлекләре чикләре тоташкан урында Юлтимер авылыннан 1,8 км көньяк-көнбатышта урнашкан 9 нчы тоташу ноктасына кадәр бара.

Азалак авыл жирлеге чиге Ләке авыл жирлеге белән чиктәш жирдә 9 нчы тоташу ноктасыннан алып, карьерны,

Инеш елгасын һәм аның текә ярларын, чокырны кисеп үтеп, авыл хужалыгы жирләре буйлап төньяк-көнбатышка таба 6,3 км Азалак, Ләке һәм Югары Чыршылы авыл жирлекләре чикләре тоташкан урында Шыгай авылыннан 1,0 км көньяк-көнбатышта Игәнә елгасында урнашкан 3 нче тоташу ноктасына кадәр уза.

Азалак авыл жирлегенә чиге Югары Чыршылы авыл жирлегенә белән чиктәш жирдә 3 нче тоташу ноктасыннан алып, «Чаллы – Сарман» – Югары Чыршылы –Петровский Завод автомобиль юлына бүлеп бирелгән полосаны кисеп үтеп, төньяк-көнбатышка таба 650 м авыл хужалыгы жирләре буйлап, 600 м урман полосасының көньяк-көнбатыш чиге буйлап, 500 м авыл хужалыгы жирләре буйлап, 100 м урман полосасының көньяк-көнбатыш чиге буйлап, 150 м урман массивы буйлап, 1,6 км урман полосасының төньяк-көнбатыш чиге буйлап, 150 м авыл хужалыгы жирләре буйлап, 50 м агач-куак массивы буйлап, урман утыртмаларының төньяк-көнчыгыш чиге буйлап 550 м һәм төньяк-көнбатыш чиге буйлап көньяк-көнбатышка таба 500 м уза, 100 м авыл хужалыгы жирләре буйлап һәм төньяк-көнбатышка таба 50 м бара, агач-куак массивының төньяк-көнбатыш чиге буйлап 200 м, 200 м авыл хужалыгы жирләре буйлап, агач-куак массивының төньяк-көнбатыш чиге буйлап 100 м, 250 м авыл хужалыгы жирләре буйлап 2 нче тоташу ноктасына кадәр уза.

«Сарман муниципаль районы»
муниципаль берәмлегенә һәм аның
составындагы муниципаль берәмлекләрнең
территорияләре чикләрен билгеләү
һәм аларның статусы турында»
Татарстан Республикасы Законына
5 нче кушымта

**Сарман муниципаль районының «Александровка авыл
жирлегенә» муниципаль берәмлегенә территориясегә чигенәң
картографик тасвирламасы**

Әлегә картографик тасвирлама «Александровка авыл жирлегенә» муниципаль берәмлегенә территориясегә чигенәң карта-схемасын («Сарман муниципаль районы» муниципаль берәмлегенә һәм аның составындагы муниципаль берәмлекләрнең территорияләре чикләрен билгеләү һәм аларның статусы турында» Татарстан Республикасы Законына 1 нче кушымта) тасвирлаудан гыйбарәт.

Александровка авыл жирлегенә «Жәлил шәһәр тибындагы поселогы» муниципаль берәмлегенә, Ләшәү-Тамак, Рангазар авыл

жирлекләре, Азнакай һәм Мөслим муниципаль районнары белән чиктәш.

Александровка авыл жирлегенә чиге Мөслим муниципаль районы белән чиктәш жирдә Александровка, Рангазар авыл жирлекләре һәм Мөслим муниципаль районы чикләре тоташкан урында Яхшы Каран авылыннан 1,7 км төньяк-көнчыгышта Мәллә елгасында урнашкан 24 нче тоташу ноктасыннан алып Сарман муниципаль районы чиге буйлап Александровка авыл жирлегенә, Мөслим һәм Азнакай муниципаль районнары чикләре тоташкан урында Яхшы Каран авылыннан 3,3 км көнчыгышта урнашкан 28 нче (71 нче) тоташу ноктасына кадәр уза.

Александровка авыл жирлегенә чиге Азнакай муниципаль районы белән чиктәш жирдә 28 нче (71 нче) тоташу ноктасыннан алып Сарман муниципаль районы чиге буйлап Александровка авыл жирлегенә, «Жәлил шәһәр тибындагы поселогы» муниципаль берәмлегенә һәм Азнакай муниципаль районы чикләре тоташкан урында Яхшы Каран авылыннан 2,6 км көньяк-көнбатышта урнашкан 29 нчы тоташу ноктасына кадәр уза.

Александровка авыл жирлегенә чиге «Жәлил шәһәр тибындагы поселогы» муниципаль берәмлегенә белән чиктәш жирдә Александровка авыл жирлегенә, «Жәлил шәһәр тибындагы поселогы» муниципаль берәмлегенә һәм Ләшәү-Тамак авыл жирлекләренә чикләре тоташкан урында Александровка авылыннан 2,9 км көньяк-көнбатышта урнашкан 30 нчы тоташу ноктасыннан алып 350 м төньяк-көнчыгышка таба «Азнакай урманчылыгы» Татарстан Республикасы дәүләт бюджет учреждениесенен Жәлил участка урманчылыгындагы 10 нчы урман кварталының төньяк-көнбатыш чиге буйлап Балагач инешенә кадәр уза, 850 м шушы инеш агымы буенча аска таба, алга таба 300 м авыл хужалыгы жирләренә буйлап, урман полосасының көньяк-көнбатыш чиге буйлап 150 м бара, аннары урман полосасының көньяк-көнчыгыш чиге буйлап төньяк-көнчыгышка таба 250 м. Алга таба чик, сынык сызык ясап, авыл хужалыгы жирләренә буйлап 550 м «Буралы – Рантамак» – Александровка – «Әлмәт – Мөслим» автомобиль юлына кадәр бара, шушы автомобиль юлы буйлап 1,1 км көньяк-көнчыгышка таба уза, аннары авыл хужалыгы жирләренә буйлап төньяк-көнчыгышка таба 3,1 км, көньяк-көнчыгышка таба 2,4 км кибеп баручы инешкә кадәр бара, инеш агымы буенча өскә таба 1,5 км 29 нчы тоташу ноктасына кадәр бара.

Александровка авыл жирлегенә чиге Ләшәү-Тамак авыл жирлегенә белән чиктәш жирдә 30 нчы тоташу ноктасыннан алып 100 м төньяк-көнбатышка таба «Азнакай урманчылыгы» Татарстан Республикасы дәүләт бюджет учреждениесенен Жәлил участка урманчылыгындагы 8 нче урман кварталының көнчыгыш

чиге буйлап уза, шуннан соң 8 нче, 6 нчы урман кварталларының көнчыгыш һәм көньяк-көнчыгыш чикләре буйлап төньяк-көнчыгышка таба 500 м бара, авыл хужалыгы жирләре буйлап 100 м, 6 нчы урман кварталының көньяк-көнчыгыш чиге буйлап 400 м уза, аннары авыл хужалыгы жирләре буйлап төньяк-көнбатышка таба 250 м, төньяк-көнчыгышка таба 50 м бара, 6 нчы урман кварталының көнчыгыш чиге буйлап 150 м уза, авыл хужалыгы жирләре буйлап 50 м, 5 нче урман кварталының көньяк-көнчыгыш чиге буйлап 150 м, авыл хужалыгы жирләре буйлап 50 м, 5 нче урман кварталының көньяк-көнчыгыш чиге буйлап 200 м һәм авыл хужалыгы жирләре буйлап 200 м уза, шуннан соң авыл хужалыгы жирләре буйлап төньяк-көнбатышка таба 350 м, 5 нче урман кварталының төньяк-көнчыгыш һәм төньяк чикләре буйлап 400 м бара, аннары авыл хужалыгы жирләре буйлап көнбатышка таба 250 м уза, шуннан соң профильле автомобиль юлы буйлап көньяк-көнбатышка таба 150 м, сынык сызык ясап, авыл хужалыгы жирләре буйлап 700 м, 6 нчы урман кварталының төньяк-көнбатыш чиге буйлап 350 м бара, аннары авыл хужалыгы жирләре буйлап төньяк-көнбатышка таба 100 м уза, шуннан соң зиратның көньяк-көнчыгыш чиге буйлап көньяк-көнбатышка таба 100 м, сынык сызык ясап, 6 нчы, 7 нче урман кварталларының төньяк-көнбатыш чиге буйлап 800 м бара, авыл хужалыгы жирләре буйлап 100 м һәм 7 нче, 9 нчы урман кварталларының төньяк-көнбатыш чиге буйлап 1,3 км уза, аннары 12 нче урман кварталының төньяк-көнчыгыш чиге буйлап төньяк-көнбатышка таба 350 м һәм авыл хужалыгы жирләре буйлап 100 м бара, шуннан соң авыл хужалыгы жирләре буйлап төньяк-көнчыгышка таба 2,7 км, урман полосасының көньяк-көнчыгыш чиге буйлап 550 м, Әлмәт – Мөслим автомобиль юлын кисеп үтеп, авыл хужалыгы жирләре буйлап 700 м, урман полосасының көньяк-көнчыгыш чиге буйлап 350 м, авыл хужалыгы жирләре буйлап 50 м, урман полосасының көньяк-көнчыгыш чиге буйлап 600 м, профильле автомобиль юлына бүлеп бирелгән полосаны кисеп үтеп, авыл хужалыгы жирләре буйлап 450 м, урман полосасының көньяк-көнчыгыш чиге буйлап 100 м, авыл хужалыгы жирләре буйлап 300 м һәм, кибең баручы инешне кисеп үтеп, төньяк-көнбатышка таба 900 м Александровка, Ләшәү-Тамак һәм Рангазар авыл жирлекләре чикләре тоташкан урында Татар Карамалысы авылыннан 3,4 км төньяк-көнбатышта урнашкан 25 нче тоташу ноктасына кадәр уза.

Александровка авыл жирлеге чиге Рангазар авыл жирлеге белән чиктәш жирдә 25 нче тоташу ноктасыннан алып, «Әлмәт – Мөслим» – Әлмәт автомобиль юлын кисеп үтеп, Баллы инеш агымы буенча аска таба 4,0 км, шуннан соң профильле автомо-

биль юлы буйлап көньяк-көнчыгышка таба 2,4 км аның башка профильле автомобиль юлы белән кисешкән жиренә кадәр бара, шушы автомобиль юлы буйлап төньяк-көнчыгышка таба 50 м уза, аннары авыл хужалыгы жирләре буйлап 250 м, урман полосасының көньяк-көнчыгыш чиге буйлап 300 м, авыл хужалыгы жирләре буйлап 100 м, урман полосасының көньяк-көнчыгыш чиге буйлап 150 м бара, шуннан соң авыл хужалыгы жирләре буйлап төньяк-көнчыгышка таба 100 м һәм, Әлмәт – Мәслим автомобиль юлына бүлеп бирелгән полосаны кисеп үтеп, көньяк-көнчыгышка таба 2,4 км Карамалы елгасына кадәр уза, шушы елга агымы буенча өскә таба 400 м буага кадәр бара, сызык сызык ясап, көньяк-көнбатышка таба 1,6 км һәм буа буйлап көньяк-көнчыгышка таба 50 м уза, сазлык буенча 150 м, агач-куак массивы буйлап 50 м, профильле автомобиль юлына бүлеп бирелгән полосаны кисеп үтеп, авыл хужалыгы жирләре буйлап 800 м, Буралы – Рантамак профильле автомобиль юлына бүлеп бирелгән полосаны кисеп үтеп, урман полосасы буйлап 1,4 км, авыл хужалыгы жирләре буйлап 150 м, «Азнакай урманчылыгы» Татарстан Республикасы дәүләт бюджет учреждениесенең Жәлил участок урманчылыгындагы 64 нче урман кварталының көньяк чиге буйлап 100 м 24 нче тоташу ноктасына кадәр уза.

«Сарман муниципаль районы»
муниципаль берәмлегенең һәм аның
составындагы муниципаль берәмлекләрнең
территорияләре чикләрен билгеләү
һәм аларның статусы турында»
Татарстан Республикасы Законына
6 нчы кушымта

**Сарман муниципаль районының «Әлмәт авыл жирлеген»
муниципаль берәмлеге территориясеге чигенәң
картографик тасвирламасы**

Әлеге картографик тасвирлама «Әлмәт авыл жирлеген» муниципаль берәмлеге территориясеге чигенәң карта-схемасын («Сарман муниципаль районы» муниципаль берәмлегенең һәм аның составындагы муниципаль берәмлекләрнең территорияләре чикләрен билгеләү һәм аларның статусы турында» Татарстан Республикасы Законына 1 нче кушымта) тасвирлаудан гыйбарәт.

Әлмәт авыл жирлеген Кәүҗияк, Мортыштамак, Рангазар, Сарман һәм Янурыс авыл жирлекләре белән чиктәш.

Әлмәт авыл жирлеген чиге Янурыс авыл жирлеген белән чиктәш жирдә Әлмәт, Янурыс һәм Сарман авыл жирлекләре

чикләре тоташкан урында Әлмәт авылыннан 1,9 км төньяк-көнбатышта урнашкан 51 нче тоташу ноктасыннан алып төньяк-көнчыгышка таба 500 м урман полосасының көньяк-көнчыгыш чиге буйлап, 1,3 км авыл хужалыгы жирләре буйлап һәм төньякка таба 100 м уза, агач-куак массивының көнбатыш чиге буйлап 100 м һәм авыл хужалыгы жирләре буйлап 650 м Әлмәт, Янурыс һәм Кәүҗияк авыл жирлекләре чикләре тоташкан урында Әлмәт авылыннан 2,4 км төньякта урнашкан 23 нче тоташу ноктасына кадәр бара.

Әлмәт авыл жирлеген чиге Кәүҗияк авыл жирлегенә белән чиктәш жирдә 23 нче тоташу ноктасыннан алып, «Әлмәт – Мөслим» – Сарман» – Түбән Бикмәт автомобиль юлына бүлеп бирелгән полосаны кисеп үтеп, урман полосасының көньяк чиге буйлап көнчыгышка таба 1,1 км уза, шуннан соң, агач-куак массивын кисеп үтеп, урман полосасының көньяк-көнбатыш чиге буйлап көньяк-көнчыгышка таба 750 м, авыл хужалыгы жирләре буйлап 800 м, урман полосасының көньяк-көнбатыш чиге буйлап 1,7 км, авыл хужалыгы жирләре буйлап 200 м, урман полосасының көньяк-көнбатыш чиге буйлап 400 м, авыл хужалыгы жирләре буйлап 100 м, урман полосасының көньяк-көнбатыш чиге буйлап 2,2 км, авыл хужалыгы жирләре буйлап 100 м бара, аннары авыл хужалыгы жирләре буйлап көньяк-көнбатышка таба 40 м, «Әлмәт – Мөслим» – Сарман автомобиль юлына бүлеп бирелгән полосаны кисеп үтеп, урман полосасының көньяк-көнчыгыш чиге буйлап 1,3 км, урман полосасы буйлап 400 м, урман полосасының төньяк-көнбатыш чиге буйлап 150 м, урман полосасының көньяк-көнчыгыш чиге буйлап 350 м, сынык сызык ясап, авыл хужалыгы жирләре буйлап 600 м Әлмәт, Кәүҗияк һәм Рангазар авыл жирлекләре чикләре тоташкан урында Балтамак авылыннан 1,3 км төньяк-көнбатышта урнашкан 22 нче тоташу ноктасына кадәр уза.

Әлмәт авыл жирлеген чиге Рангазар авыл жирлегенә белән чиктәш жирдә 22 нче тоташу ноктасыннан алып төньяк-көнбатышка таба 1,5 км урман полосасының көньяк-көнбатыш чиге буйлап, 100 м авыл хужалыгы жирләре буйлап, 750 м урман полосасының көньяк-көнбатыш чиге буйлап, 100 м авыл хужалыгы жирләре буйлап һәм көньяк-көнбатышка таба 50 м уза, урман полосасының көньяк-көнчыгыш чиге буйлап 2,2 км «Әлмәт – Мөслим» – Әлмәт автомобиль юлына бүлеп бирелгән полосага кадәр бара, аны кисеп үтә һәм профильле автомобиль юлы буйлап 1,3 км, авыл хужалыгы жирләре буйлап 550 м һәм, профильле автомобиль юлына бүлеп бирелгән полосаны һәм юл буге урман полосасын кисеп үтеп, көньяк-көнчыгышка таба 150 м уза, урман полосасының көнбатыш чиге буйлап 450 м бара, шун-

нан соң авыл хужалыгы жирләрә буйлап көньяк-көнчыгышка таба 150 м, күлне кисеп үтеп, көньяк-көнбатышка таба 250 м, көньякка таба 50 м уза, урман полосасының көнбатыш чиге буйлап 250 м, авыл хужалыгы жирләрә буйлап 250 м һәм урман полосасының көнбатыш чиге буйлап 600 м Әлмәт, Рангазар һәм Мортыштамак авыл жирлекләре чикләре тоташкан урында Рангазар авылыннан 3,3 км көньяк-көнбатышта урнашкан 27 нче тоташу ноктасына кадәр бара.

Әлмәт авыл жирлегә чиге Мортыштамак авыл жирлегә белән чиктәш жирдә 27 нче тоташу ноктасыннан алып, Мортатамак күлен кисеп үтеп, төньяк-көнбатышка таба 2,5 км авыл хужалыгы жирләрә буйлап Әлмәт, Мортыштамак һәм Сарман авыл жирлекләре чикләре тоташкан урында Мортыштамак авылыннан 3,3 км көнчыгышта урнашкан 48 нче тоташу ноктасына кадәр уза.

Әлмәт авыл жирлегә чиге Сарман авыл жирлегә белән чиктәш жирдә 48 нче тоташу ноктасыннан алып 250 м төньяк-көнчыгышка таба профильле автомобиль юлы буйлап уза, шуннан соң авыл хужалыгы жирләрә буйлап 3,7 км төньякка таба, «Әлмәт – Мөслим» – Сарман автомобиль юлына кадәр бара, аннары 750 м көнчыгышка таба шушы автомобиль юлы буйлап уза, шуннан соң төньяк-көнбатышка таба 100 м авыл хужалыгы жирләрә буйлап бара, аннары төньяк-көнчыгышка таба 300 м урман полосасының көнбатыш чиге буйлап, 100 м авыл хужалыгы жирләрә буйлап, 900 м урман полосасының көнбатыш чиге буйлап, 450 м авыл хужалыгы жирләрә буйлап 51 нче тоташу ноктасына кадәр уза.

«Сарман муниципаль районы»
муниципаль берәмлегенең һәм аның
составындагы муниципаль берәмлекләренең
территорияләре чикләрен билгеләү
һәм аларның статусы турында»
Татарстан Республикасы Законына
7 нче кушымта

**Сарман муниципаль районының «Зур Нөркәй авыл жирлегә»
муниципаль берәмлеге территориясә чигенең
картографик тасвирламасы**

Өлеге картографик тасвирлама «Зур Нөркәй авыл жирлегә» муниципаль берәмлеге территориясә чигенең карта-схемасын («Сарман муниципаль районы» муниципаль берәмлегенең һәм аның составындагы муниципаль берәмлекләренең территорияләре

чикләрен билгеләү һәм аларның статусы турында» Татарстан Республикасы Законына 1 нче кушымта) тасвирлаудан гыйбарәт.

Зур Нөркәй авыл жирлегенә Азалак, Кәүҗияк, Иске Имән, Шәрләрәмә авыл жирлекләре һәм Тукай муниципаль районы белән чиктәш.

Зур Нөркәй авыл жирлегенә чиге Тукай муниципаль районы белән чиктәш җирдә Зур Нөркәй, Азалак авыл жирлекләре һәм Тукай муниципаль районы чикләре тоташкан урында Шыгай авылынан 2,2 км көнчыгышта урнашкан 6 нчы тоташу ноктасынан алып Сарман муниципаль районы чиге буйлап Зур Нөркәй, Шәрләрәмә авыл жирлекләре һәм Тукай муниципаль районы чикләре тоташкан урында Шәрләрәмә авылынан 3,5 км төньяк-көнбатышта урнашкан 10 нчы тоташу ноктасына кадәр уза.

Зур Нөркәй авыл жирлегенә чиге Шәрләрәмә авыл жирлегенә белән чиктәш җирдә 10 нчы тоташу ноктасынан алып 500 м кибеп баручы инеш агымы буенча аска таба уза, шуннан соң 1,9 км көньякка таба авыл хужалыгы җирләре буйлап бара, көнбатышка таба 550 м, 200 м урман полосасының көньяк чиге буйлап уза, 550 м авыл хужалыгы җирләре буйлап һәм, агач-куак полосасын кисеп үтеп, 2,0 км көньяк-көнчыгышка таба Зур Нөркәй – Кадрәк автомобиль юлына кадәр бара, 2,2 км төньяк-көнчыгышка таба шушы автомобиль юлы буйлап бара, аннары, кибеп баручы инешне, Минзәлә елгасын һәм текә ярны кисеп үтеп, 2,1 км көньяк-көнчыгышка таба авыл хужалыгы җирләре буйлап уза, 200 м карьерның көнбатыш чиге буйлап, 550 м авыл хужалыгы җирләре буйлап, 150 м сазлыкның көнчыгыш чиге буйлап, 500 м урман утыртмаларының көнбатыш чиге буйлап Зур Нөркәй, Шәрләрәмә һәм Иске Имән авыл жирлекләре чикләре тоташкан урында Сарысаз-Тәкермән авылынан 1,8 км көньяк-көнбатышта урнашкан 11 нче тоташу ноктасына кадәр бара.

Зур Нөркәй авыл жирлегенә чиге Иске Имән авыл жирлегенә белән чиктәш җирдә 11 нче тоташу ноктасынан алып, Мөслим – Саклаубаш – Юлтимер автомобиль юлына бүлеп бирелгән полосаны кисеп үтеп, 2,8 км көньяк-көнбатышка таба авыл хужалыгы җирләре буйлап уза, кибеп баручы инешләренә кисеп үтеп, көньяк-көнчыгышка таба 2,0 км, агач-куак массивын кисеп үтеп, 250 м сазлык буйлап бара, аннары авыл хужалыгы җирләре буйлап көньяк-көнчыгышка таба 550 м һәм көньяк-көнбатышка таба 1,8 км Зур Нөркәй, Иске Имән һәм Кәүҗияк авыл жирлекләре чикләре тоташкан урында Түбән Бикмәт авылынан 3,0 км төньяк-көнбатышта урнашкан 12 нче тоташу ноктасына кадәр уза.

Зур Нөркәй авыл жирлегенә чиге Кәүҗияк авыл жирлегенә белән чиктәш җирдә 12 нче тоташу ноктасынан алып 550 м

көнъяк-көнбатышка таба авыл хужалыгы жирләре буйлап Зур Нөркәй, Кәүҗияк һәм Азалак авыл жирлекләре чикләре тоташкан урында Түбән Бикмәт авылыннан 2,7 км төньяк-көнбатышта урнашкан 7 нче тоташу ноктасына кадәр уза.

Зур Нөркәй авыл жирлеге чиге Азалак авыл жирлеге белән чиктәш жирдә 6 нчы тоташу ноктасыннан алып, агач-куак массивларын, Мөслим — Саклаубаш — Юлтимер автомобиль юлына бүлөп бирелгән полосаны, Инеш елгасын аның текә уң яры белән һәм Минзәлә елгасын, чокырны кисеп үтеп, көнъяк-көнчыгышка таба 10,6 км авыл хужалыгы жирләре буйлап уза, 1,0 км урман полосасының көнъяк-көнбатыш чиге буйлап, 200 м авыл хужалыгы жирләре буйлап, 150 м урман массивының көнъяк-көнбатыш чиге буйлап, 450 м «Азнакай урманчылыгы» Татарстан Республикасы дәүләт бюджет учреждениесенен Сарман участок урманчылыгындагы 8 нче урман кварталының төньяк-көнчыгыш чиге буйлап, 1,2 км авыл хужалыгы жирләре буйлап 7 нче тоташу ноктасына кадәр бара.

«Сарман муниципаль районы»
муниципаль берәмлегенә һәм аның
составындагы муниципаль берәмлекләренә
территорияләре чикләрен билгеләү
һәм аларның статусы турында»
Татарстан Республикасы Законына
8 нче кушымта

Сарман муниципаль районының «Югары Чыршылы авыл жирлеге» муниципаль берәмлеге территориясә чигенәң картографик тасвирламасы

Әлеге картографик тасвирлама «Югары Чыршылы авыл жирлеге» муниципаль берәмлеге территориясә чигенәң картасхемасын («Сарман муниципаль районы» муниципаль берәмлегенә һәм аның составындагы муниципаль берәмлекләренә территорияләре чикләрен билгеләү һәм аларның статусы турында» Татарстан Республикасы Законына 1 нче кушымта) тасвирлаудан гыйбарәт.

Югары Чыршылы авыл жирлеге Азалак, Ләке, Петровский Завод авыл жирлекләре, Зәй һәм Тукай муниципаль районнары белән чиктәш.

Югары Чыршылы авыл жирлеге чиге Зәй муниципаль районы белән чиктәш жирдә Югары Чыршылы, Петровский Завод авыл жирлекләре һәм Зәй муниципаль районы чикләре тоташкан урында Мостафин авылыннан 2,4 км төньяк-көнчыгышта

урнашкан 5 нче тоташу ноктасыннан алып Сарман муниципаль районы чиге буйлап Югары Чыршылы авыл жирлеге, Зэй һәм Тукай муниципаль районнары чикләре тоташкан урында Югары Чыршылы авылыннан 2,0 км төньяк-көнбатышта урнашкан 1 нче (86 нчы) тоташу ноктасына кадәр уза.

Югары Чыршылы авыл жирлеге чиге Тукай муниципаль районы белән чиктәш жирдә 1 нче (86 нчы) тоташу ноктасыннан алып Сарман муниципаль районы чиге буйлап Югары Чыршылы, Азалак авыл жирлекләре һәм Тукай муниципаль районы чикләре тоташкан урында Югары Чыршылы авылыннан 2,4 км төньяк-көнбатышта урнашкан 2 нче тоташу ноктасына кадәр уза.

Югары Чыршылы авыл жирлеге чиге Азалак авыл жирлеге белән чиктәш жирдә Югары Чыршылы, Азалак һәм Ләке авыл жирлекләре чикләре тоташкан урында Шыгай авылыннан 1,0 км көньяк-көнбатышта Игәнә елгасында урнашкан 3 нче тоташу ноктасыннан алып, «Чаллы – Сарман» – Югары Чыршылы – Петровский Завод автомобиль юлына бүлеп бирелгән полосаны кисеп үтеп, төньяк-көнбатышка таба 650 м авыл хужалыгы жирләре буйлап, 600 м урман полосасының көньяк-көнбатыш чиге буйлап, 500 м авыл хужалыгы жирләре буйлап, 100 м урман полосасының көньяк-көнбатыш чиге буйлап, 150 м урман массивы буйлап, 1,6 км урман полосасының төньяк-көнбатыш чиге буйлап, 150 м авыл хужалыгы жирләре буйлап, 50 м агач-куак массивы буйлап, урман утыртмаларының төньяк-көнчыгыш чиге буйлап 550 м һәм төньяк-көнбатыш чиге буйлап көньяк-көнбатышка таба 500 м уза, 100 м авыл хужалыгы жирләре буйлап һәм төньяк-көнбатышка таба 50 м бара, агач-куак массивының төньяк-көнбатыш чиге буйлап 200 м, 200 м авыл хужалыгы жирләре буйлап, агач-куак массивының төньяк-көнбатыш чиге буйлап 100 м, 250 м авыл хужалыгы жирләре буйлап 2 нче тоташу ноктасына кадәр уза.

Югары Чыршылы авыл жирлеге чиге Ләке авыл жирлеге белән чиктәш жирдә 3 нче тоташу ноктасыннан алып Игәнә елгасы агымы буенча өскә таба 4,0 км плотинага кадәр уза, 400 м төньяк-көнбатышка таба шушы плотина буйлап бара, аннары профильне автомобиль юлы буйлап көньяк-көнбатышка таба 400 м уза, шуннан соң, сынык сызык ясап, авыл хужалыгы жирләре буйлап төньяк-көнбатышка таба 1,4 км, «Чаллы – Сарман» – Югары Чыршылы – Петровский Завод автомобиль юлына бүлеп бирелгән полосаны кисеп үтеп, көнбатышка таба 1,2 км, урман полосасын кисеп үтеп, көньяк-көнбатышка таба 2,5 км «Түбән Кама урманчылыгы» Татарстан Республикасы дәүләт бюджет учреждениесең Ләке участок урманчылыгындагы 58 нче урман кварталының төньяк-көнчыгыш почмагына кадәр

бара, 250 м шушы урман кварталының төньяк чиге буйлап бара, аннары 200 м көнбатышка таба авыл хужалыгы жирләре буйлап бара, шуннан соң 1,6 км төньякка таба 56 нчы, 55 нче урман кварталларының көнчыгыш чиге буйлап уза, аннары, кибепп баручы инешне кисеп үтеп, көнбатышка таба 55 нче урман кварталының төньяк чиге буйлап 1,5 км, шуннан соң 55 нче, 56 нчы урман кварталларының көнбатыш чиге буйлап көньяк-көнбатышка таба 700 м уза, аннары 56 нчы урман кварталының көньяк-көнбатыш чиге буйлап көньяк-көнчыгышка таба 650 м бара, шуннан соң 57 нче, 59 нчы урман кварталларының төньяк-көнбатыш чиге буйлап көньяк-көнбатышка таба 1,1 км һәм көнбатыш чиге буйлап көньякка таба 400 м Югары Чыршылы, Ләке һәм Петровский Завод авыл жирлекләре чикләре тоташкан урында Мос-тафин авылыннан 2,5 км төньяк-көнчыгышта урнашкан 4 нче тоташу ноктасына кадәр уза.

Югары Чыршылы авыл жирлегенә чиге Петровский Завод авыл жирлегенә белән чиктәш жирдә 4 нче тоташу ноктасыннан алып авыл хужалыгы жирләре буйлап 250 м көнбатышка таба, «Түбән Кама урманчылыгы» Татарстан Республикасы дәүләт бюджет учреждениесенә Ләке участок урманчылыгындагы 68 нче урман кварталының аерымланган кишәрлегенә көньяк чиге буйлап 50 м һәм авыл хужалыгы жирләре буйлап 400 м 5 нче тоташу ноктасына кадәр уза.

«Сарман муниципаль районы»
муниципаль берәмлегенә һәм аның
составындагы муниципаль берәмлекләрнең
территорияләре чикләрен билгеләү
һәм аларның статусы турында»
Татарстан Республикасы Законына
9 нчы кушымта

**Сарман муниципаль районының «Илексаз авыл жирлегенә»
муниципаль берәмлегенә территориясегенә
картографик тасвирламасы**

Әлегә картографик тасвирлама «Илексаз авыл жирлегенә» муниципаль берәмлегенә территориясегенә карта-схемасын («Сарман муниципаль районы» муниципаль берәмлегенә һәм аның составындагы муниципаль берәмлекләрнең территорияләре чикләрен билгеләү һәм аларның статусы турында» Татарстан Республикасы Законына 1 нче кушымта) тасвирлаудан гыйбарәт.

Илексаз авыл жирлеге Мортыштамак, Петровский Завод, Сарман, Иске Кәшер, Чукмарлы авыл жирлекләре һәм Зэй муниципаль районы белән чиктәш.

Илексаз авыл жирлеге чиге Зэй муниципаль районы белән чиктәш жирдә Илексаз, Иске Кәшер авыл жирлекләре һәм Зэй муниципаль районы чикләре тоташкан урында Яшьләр авылыннан 3,6 км төньяк-көнчыгышта урнашкан 42 нче тоташу ноктасыннан алып Сарман муниципаль районы чиге буйлап Илексаз, Чукмарлы авыл жирлекләре һәм Зэй муниципаль районы чикләре тоташкан урында Игәнәбаш авылыннан 2,8 км төньяк-көнбатышта урнашкан 44 нче тоташу ноктасына кадәр уза.

Илексаз авыл жирлеге чиге Чукмарлы авыл жирлеге белән чиктәш жирдә 44 нче тоташу ноктасыннан алып төньяк-көнчыгышка таба 1,2 км урман полосасының көньяк-көнчыгыш чиге буйлап, 150 м авыл хужалыгы жирләре буйлап уза, шуннан соң көньяк-көнчыгышка таба 150 м урман полосасының көньяк-көнбатыш чиге буйлап, кибеп баручы инешне кисеп үтеп, 150 м авыл хужалыгы жирләре буйлап, 800 м урман полосасының көньяк-көнбатыш чиге буйлап, 100 м авыл хужалыгы жирләре буйлап, 700 м урман полосасының көньяк-көнбатыш чиге буйлап, 300 м авыл хужалыгы жирләре буйлап кибеп баручы инешнән чишмә башына кадәр уза, 550 м шушы инеш агымы буенча аска таба аның Игәнә-Суы елгасына койган жиренә кадәр уза, 950 м шушы елга агымы буенча аска таба буага кадәр бара, төньяк-көнчыгышка таба 1,0 км буа буйлап уза, аннары, плотинаны кисеп үтеп, 300 м Игәнә-Суы елгасы агымы буенча аска таба Илексаз, Чукмарлы һәм Петровский Завод авыл жирлекләре чикләре тоташкан урында Сәях авылыннан 1,7 км көньяк-көнчыгышта Игәнә-Суы елгасында урнашкан 45 нче тоташу ноктасына кадәр бара.

Илексаз авыл жирлеге чиге Петровский Завод авыл жирлеге белән чиктәш жирдә 45 нче тоташу ноктасыннан алып көньяк-көнчыгышка таба 600 м авыл хужалыгы жирләре буйлап, төньяк-көнчыгышка таба 150 м уза, урман полосасының көньяк-көнчыгыш чиге буйлап 1,3 км, авыл хужалыгы жирләре буйлап 550 м, урман полосасының көньяк-көнчыгыш чиге буйлап 100 м, авыл хужалыгы жирләре буйлап 950 м, агач-куак массивы буйлап 400 м һәм авыл хужалыгы жирләре буйлап 450 м Илексаз, Петровский Завод һәм Сарман авыл жирлекләре чикләре тоташкан урында Илексаз авылыннан 1,9 км төньякта урнашкан 46 нчы тоташу ноктасына кадәр бара.

Илексаз авыл жирлеге чиге Сарман авыл жирлеге белән чиктәш жирдә 46 нчы тоташу ноктасыннан алып, кибеп баручы инешне кисеп үтеп, көньякка таба 1,3 км авыл хужалыгы жирләре буйлап, урман полосасының көнбатыш чиге буйлап 100 м һәм

көнъяк-көнбатыш чиге буйлап көнъяк-көнчыгышка таба 900 м уза, яр буе агач-куак массивлы инешне һәм Сарман — Игәнәбаш автомобиль юлына бүлеп бирелгән полосаны кисеп үтеп, авыл хужалыгы жирләре буйлап 850 м, урман полосасының көнъяк-көнбатыш чиге буйлап 550 м, урман полосасын кисеп үтеп, авыл хужалыгы жирләре буйлап 150 м, урман полосасының төнъяк-көнчыгыш чиге буйлап 850 м, авыл хужалыгы жирләре буйлап 50 м, урман полосасының төнъяк-көнчыгыш чиге буйлап 400 м бара, аннары авыл хужалыгы жирләре буйлап көнъяк-көнчыгышка таба 250 м, төнъяк-көнчыгышка таба 400 м һәм көнчыгышка таба 350 м Илексаз, Сарман һәм Мортыштамак авыл жирлекләре чикләре тоташкан урында Мортыштамак авылыннан 300 м төнъяк-көнбатышта урнашкан 47 нче тоташу ноктасына кадәр уза.

Илексаз авыл жирлегенә чиге Мортыштамак авыл жирлегенә белән чиктәш жирдә 47 нче тоташу ноктасыннан алып көнъяк-көнбатышка таба авыл хужалыгы жирләре буйлап 30 м инешкә кадәр уза, шушы инеш агымы буенча өскә таба 1,3 км бара, шуннан соң, текә ярны кисеп үтеп, авыл хужалыгы жирләре буйлап көнъяк-көнчыгышка таба 200 м, урман полосасының көнбатыш чиге буйлап 150 м профильле автомобиль юлына кадәр уза, шушы автомобиль юлы буенча көнъяк-көнбатышка таба 1,2 км, авыл хужалыгы жирләре буйлап 200 м, урман полосасының көнъяк-көнчыгыш чиге буйлап 2,5 км, урман полосасы буйлап 150 м, урман полосасының көнъяк-көнчыгыш чиге буйлап 550 м һәм авыл хужалыгы жирләре буйлап 1,1 км Илексаз, Мортыштамак һәм Иске Кәшер авыл жирлекләре чикләре тоташкан урында Урта Кәшер авылыннан 2,2 км төнъякта урнашкан 43 нче тоташу ноктасына кадәр бара.

Илексаз авыл жирлегенә чиге Иске Кәшер авыл жирлегенә белән чиктәш жирдә 43 нче тоташу ноктасыннан алып көнъяк-көнбатышка таба 1,3 км авыл хужалыгы жирләре буйлап, профильле автомобиль юлына бүлеп бирелгән полосаны кисеп үтеп, 900 м урман полосасының көнъяк-көнчыгыш чиге буйлап, 50 м авыл хужалыгы жирләре буйлап, 400 м урман полосасының төнъяк-көнбатыш чиге буйлап, 400 м авыл хужалыгы жирләре буйлап, 400 м урман полосасының төнъяк-көнбатыш чиге буйлап, 750 м авыл хужалыгы жирләре буйлап, 50 м урман массивы буенча инешкә кадәр уза, шушы инеш агымы буенча өскә таба 2,2 км аның чишмә башына кадәр бара, аннары, профильле автомобиль юлына бүлеп бирелгән полосаны кисеп үтеп, урман массивы буенча төнъяк-көнбатышка таба 200 м уза, урман полосасының көнъяк-көнбатыш чиге буйлап 1,2 км уза, шуннан соң урман полосасының көнъяк чиге буйлап көнбатышка таба

950 м, авыл хужалыгы жирләрә буйлап 300 м, урман полосасының көньяк чиге буйлап 150 м, авыл хужалыгы жирләрә буйлап 30 м 42 нче тоташу ноктасына кадәр бара.

«Сарман муниципаль районы»
муниципаль берәмлегенң һәм аның
составындагы муниципаль берәмлекләрнең
территорияләрә чикләрән билгеләү
һәм аларның статусы турында»
Татарстан Республикасы Законына
10 нчы кушымта

**Сарман муниципаль районының «Кәүҗияк авыл жирлегә»
муниципаль берәмлеге территориясе чигенң
картографик тасвирламасы**

Әлеге картографик тасвирлама «Кәүҗияк авыл жирлегә» муниципаль берәмлеге территориясе чигенң карта-схемасын («Сарман муниципаль районы» муниципаль берәмлегенң һәм аның составындагы муниципаль берәмлекләрнең территорияләрә чикләрән билгеләү һәм аларның статусы турында» Татарстан Республикасы Законына 1 нче кушымта) тасвирлаудан гыйбарәт.

Кәүҗияк авыл жирлегә Азалак, Әлмәт, Зур Нөркәй, Рангазар, Саклаубаш, Иске Имән, Янурыс авыл жирлекләрә һәм Мөслим муниципаль районы белән чиктәш.

Кәүҗияк авыл жирлегә чиге Мөслим муниципаль районы белән чиктәш жирдә Кәүҗияк, Саклаубаш авыл жирлекләрә һәм Мөслим муниципаль районы чикләрә тоташкан урында Алга авылыннан 2,7 км көньяк-көнчыгышта урнашкан 19 нчы тоташу ноктасыннан алып Сарман муниципаль районы чиге буйлап Кәүҗияк, Рангазар авыл жирлекләрә һәм Мөслим муниципаль районы чикләрә тоташкан урында Петровка авылыннан 1,5 км көньяк-көнчыгышта урнашкан 21 нче тоташу ноктасына кадәр уза.

Кәүҗияк авыл жирлегә чиге Рангазар авыл жирлегә белән чиктәш жирдә 21 нче тоташу ноктасыннан алып, 3,3 км көньяк-көнбатышка таба авыл хужалыгы жирләрә буйлап Рангазар елгасына кадәр уза, профильле автомобиль юлына бүлеп бирелгән полосаны кисеп үтеп, шушы елга агымы буенча өскә таба 5,5 км бара, аннары авыл хужалыгы жирләрә буйлап төньяк-көнбатышка таба 150 м Кәүҗияк, Рангазар һәм Әлмәт авыл жирлекләрә чикләрә тоташкан урында Балтамак авылыннан 1,3 км төньяк-көнбатышта урнашкан 22 нче тоташу ноктасына кадәр уза.

Кәүжіяк авыл жирлеге чиге Әлмәт авыл жирлеге белән чиктәш жирдә Кәүжіяк, Әлмәт һәм Янурыс авыл жирлекләре чикләре тоташкан урында Әлмәт авылынан 2,4 км төньякта урнашкан 23 нче тоташу ноктасынан алып, «Әлмәт – Мөслим» – Сарман» – Түбән Бикмәт автомобиль юлына бүлеп бирелгән полосаны кисеп үтеп, урман полосасының көньяк чиге буйлап көнчыгышка таба 1,1 км уза, шуннан соң, агач-куак массивын кисеп үтеп, урман полосасының көньяк-көнбатыш чиге буйлап көньяк-көнчыгышка таба 750 м, авыл хужалыгы жирләре буйлап 800 м, урман полосасының көньяк-көнбатыш чиге буйлап 1,7 км, авыл хужалыгы жирләре буйлап 200 м, урман полосасының көньяк-көнбатыш чиге буйлап 400 м, авыл хужалыгы жирләре буйлап 100 м, урман полосасының көньяк-көнбатыш чиге буйлап 2,2 км, авыл хужалыгы жирләре буйлап 100 м бара, аннары авыл хужалыгы жирләре буйлап көньяк-көнбатышка таба 40 м, «Әлмәт – Мөслим» – Сарман автомобиль юлына бүлеп бирелгән полосаны кисеп үтеп, урман полосасының көньяк-көнчыгыш чиге буйлап 1,3 км, урман полосасы буйлап 400 м, урман полосасының төньяк-көнбатыш чиге буйлап 150 м, урман полосасының көньяк-көнчыгыш чиге буйлап 350 м, сынык сызык ясап, авыл хужалыгы жирләре буйлап 600 м 22 нче тоташу ноктасына кадәр уза.

Кәүжіяк авыл жирлеге чиге Янурыс авыл жирлеге белән чиктәш жирдә 23 нче тоташу ноктасынан алып төньякка таба 650 м урман полосасының көнчыгыш чиге буйлап, 30 м авыл хужалыгы жирләре буйлап һәм төньяк-көнбатышка таба 50 м уза, 1,4 км урман полосасының төньяк-көнчыгыш чиге буйлап бара, аннары төньяк-көнчыгышка таба 1,0 км авыл хужалыгы жирләре буйлап Кәүжіяк, Янурыс һәм Азалак авыл жирлекләре чикләре тоташкан урында Түбән Бикмәт авылынан 2,7 км төньяк-көнбатышта урнашкан 8 нче тоташу ноктасына кадәр уза.

Кәүжіяк авыл жирлеге чиге Азалак авыл жирлеге белән чиктәш жирдә Кәүжіяк, Азалак һәм Зур Нөркәй авыл жирлекләре чикләре тоташкан урында Түбән Бикмәт авылынан 2,7 км төньяк-көнбатышта урнашкан 7 нче тоташу ноктасынан алып көньяк-көнбатышка таба 100 м авыл хужалыгы жирләре буйлап, 900 м урман полосасының көньяк-көнчыгыш чиге буйлап, 650 м авыл хужалыгы жирләре буйлап һәм 350 м урман полосасының көньяк-көнчыгыш чиге буйлап 8 нче тоташу ноктасына кадәр уза.

Кәүжіяк авыл жирлеге чиге Зур Нөркәй авыл жирлеге белән чиктәш жирдә Кәүжіяк, Зур Нөркәй һәм Иске Имән авыл жирлекләре чикләре тоташкан урында Түбән Бикмәт авылынан 3,0 км төньяк-көнбатышта урнашкан 12 нче тоташу ноктасынан

алып 550 м көньяк-көнбатышка таба авыл хужалыгы жирлөре буйлап 7 нче тоташу ноктасына кадәр уза.

Кәүжияк авыл жирлеге чиге Иске Имән авыл жирлеге белән чиктәш жирдә 12 нче тоташу ноктасыннан алып 4,4 км көнчыгышка таба авыл хужалыгы жирлөре буйлап уза, 250 м сазлыкның төньяк чиге буйлап, 450 м авыл хужалыгы жирлөре буйлап һәм 2,3 км урман полосасының көньяк чиге буйлап Кәүжияк, Иске Имән һәм Саклаубаш авыл жирлекләре чикләре тоташкан урында Алга авылыннан 2,7 км көньяк-көнбатышта урнашкан 20 нче тоташу ноктасына кадәр уза.

Кәүжияк авыл жирлеге чиге Саклаубаш авыл жирлеге белән чиктәш жирдә 20 нче тоташу ноктасыннан алып, кибеппа-ручы инешне кисеп үтеп, көнчыгышка таба 1,7 км авыл хужалыгы жирлөре буйлап, 600 м урман полосасының көньяк чиге буйлап уза, шуннан соң 1,1 км көньяк-көнчыгышка таба авыл хужалыгы жирлөре буйлап 19 нчы тоташу ноктасына кадәр бара.

«Сарман муниципаль районы»
муниципаль берәмлегенң һәм аның
составындагы муниципаль берәмлекләренң
территорияләре чикләрен билгеләү
һәм аларның статусы турында»
Татарстан Республикасы Законына
11 нче кушымта

**Сарман муниципаль районының «Карашай-Саклау авыл
жирлеге» муниципаль берәмлеге территориясе чигенң
картографик тасвирламасы**

Әлеге картографик тасвирлама «Карашай-Саклау авыл жирлеге» муниципаль берәмлеге территориясе чигенң карта-схемасын («Сарман муниципаль районы» муниципаль берәмлегенң һәм аның составындагы муниципаль берәмлекләренң территорияләре чикләрен билгеләү һәм аларның статусы турында» Татарстан Республикасы Законына 1 нче кушымта) тасвирлаудан гыйбарәт.

Карашай-Саклау авыл жирлеге Саклаубаш, Шәрләрәмә авыл жирлекләре, Минзәлә һәм Тукай муниципаль районнары белән чиктәш.

Карашай-Саклау авыл жирлеге чиге Тукай муниципаль районы белән чиктәш жирдә Карашай-Саклау, Шәрләрәмә авыл жирлекләре һәм Тукай муниципаль районы чикләре тоташкан урында Чураш авылыннан 2,9 км төньяк-көнбатышта урнашкан 13 нче тоташу ноктасыннан алып Сарман муниципаль районы

чиге буйлап Карашай-Саклау авыл жирлеге, Тукай һәм Минзәлә муниципаль районнары чикләре тоташкан урында Карашай-Саклау авылынан 3,1 км төньякта урнашкан 16 нчы (68 нче) тоташу ноктасына кадәр уза.

Карашай-Саклау авыл жирлеге чиге Минзәлә муниципаль районы белән чиктәш жирдә 16 нчы (68 нче) тоташу ноктасыннан алып Сарман муниципаль районы чиге буйлап Карашай-Саклау, Саклаубаш авыл жирлекләре һәм Минзәлә муниципаль районы чикләре тоташкан урында Яңа Саклау авылынан 900 м төньяк-көнбатышта урнашкан 17 нче тоташу ноктасына кадәр уза.

Карашай-Саклау авыл жирлеге чиге Саклаубаш авыл жирлеге белән чиктәш жирдә 17 нче тоташу ноктасыннан алып авыл хужалыгы жирләре буйлап 300 м көньяк-көнбатышка таба, 750 м көньяк-көнчыгышка таба Минзәлә елгасына кадәр уза, 3,2 км шушы елга агымы буенча өскә таба профильле автомобиль юлына кадәр бара, аннары шушы автомобиль юлы буйлап көньяк-көнчыгышка таба 750 м уза, шуннан соң авыл хужалыгы жирләре буйлап көньяк-көнбатышка таба 550 м, сынык сызык ясап, профильле автомобиль юлына бүлеп бирелгән полосаны кисеп үтеп, көньяк-көнчыгышка таба 3,5 км, көньяк-көнбатышка таба 1,3 км, көнбатышка таба 1,0 км, көньяк-көнбатышка таба 2,6 км һәм, Саклау Суы елгасын кисеп үтеп, төньяк-көнбатышка таба 50 м Карашай-Саклау, Саклаубаш һәм Шәрләрәмә авыл жирлекләре чикләре тоташкан урында Өчиле Саклау авылынан 1,6 км төньяк-көнбатышта урнашкан 14 нче тоташу ноктасына кадәр бара.

Карашай-Саклау авыл жирлеге чиге Шәрләрәмә авыл жирлеге белән чиктәш жирдә 14 нче тоташу ноктасыннан алып төньяк-көнбатышка таба 3,1 км авыл хужалыгы жирләре буйлап, 350 м агач-куак массивы буйлап, 150 м агач-куак массивының көньяк-көнбатыш чиге буйлап уза, шуннан соң, сынык сызык ясап, Минзәлә елгасын һәм Зур Нөркәй – Кадрәк автомобиль юлына бүлеп бирелгән полосаны кисеп үтеп, авыл хужалыгы жирләре буйлап төньяк-көнбатышка таба 850 м, 200 м сазлык буйлап, 250 м сазлыкның көньяк-көнбатыш чиге буйлап, Теләнче-Тамак – Чураш автомобиль юлына бүлеп бирелгән полосаны кисеп үтеп, 2,1 км авыл хужалыгы жирләре буйлап, 850 м урман полосасының көньяк-көнбатыш чиге буйлап һәм 50 м авыл хужалыгы жирләре буйлап 13 нче тоташу ноктасына кадәр уза.

«Сарман муниципаль районы»
муниципаль берәмлегенә һәм аның
составындагы муниципаль берәмлекләренә
территорияләре чикләрен билгеләү
һәм аларның статусы турында»
Татарстан Республикасы Законына
12 нче кушымта

**Сарман муниципаль районының «Ләшәү-Тамак авыл жирлегенә»
муниципаль берәмлеге территориясә чигенә
картографик тасвирламасы**

Әлеге картографик тасвирлама «Ләшәү-Тамак авыл жирлегенә» муниципаль берәмлеге территориясә чигенә карта-схемасын («Сарман муниципаль районы» муниципаль берәмлегенә һәм аның составындагы муниципаль берәмлекләренә территорияләре чикләрен билгеләү һәм аларның статусы турында» Татарстан Республикасы Законына 1 нче кушымта) тасвирлаудан гыйбарәт.

Ләшәү-Тамак авыл жирлегенә «Жәлил шәһәр тибындагы поселогы» муниципаль берәмлеге, Александровка, Мортгыштамак, Яңа Имән, Рангазар, Иске Кәшер, Иске Минзәләбаш авыл жирлекләренә һәм Әлмәт муниципаль районы белән чиктәш.

Ләшәү-Тамак авыл жирлегенә чигенә Әлмәт муниципаль районы белән чиктәш жирдә Ләшәү-Тамак, Иске Минзәләбаш авыл жирлекләренә һәм Әлмәт муниципаль районы чикләренә тоташкан урында Түбән Ләшәү авылынан 2,9 км көньякта урнашкан 36 нчы тоташу ноктасынан алып Сарман муниципаль районы чигенә буйлап Ләшәү-Тамак, Яңа Имән авыл жирлекләренә һәм Әлмәт муниципаль районы чикләренә тоташкан урында Түбән Ләшәү авылынан 1,6 км көньяк-көнбатышта урнашкан 37 нче тоташу ноктасына кадәр уза.

Ләшәү-Тамак авыл жирлегенә чигенә Яңа Имән авыл жирлегенә белән чиктәш жирдә 37 нче тоташу ноктасынан алып төньякка таба 300 м урман полосасы буйлап уза, шуннан соң төньякка таба 500 м авыл хужалыгы жирләренә буйлап, төньяк-көнчыгышка таба 200 м, Холодная елгасын кисеп үтеп, төньякка таба 350 м уза, урман полосасы буйлап 600 м, урман полосасының көнбатыш чигенә буйлап 150 м уза, аннары авыл хужалыгы жирләренә буйлап төньяк-көнбатышка таба 300 м, көнбатышка таба 50 м «Азнакай урманчылыгы» Татарстан Республикасы дәүләт бюджет учреждениесенә Сарман участок урманчылыгындагы 42 нче урман кварталының көньяк-көнчыгыш почмагына кадәр бара, шуннан соң төньякка таба 550 м шушы урман кварталының көнчыгыш

чиге буйлап, авыл хужалыгы жирлөре буйлап 150 м һәм 42 нче урман кварталының көнчыгыш чиге буйлап 900 м Ләшәү-Тамак, Яңа Имән һәм Иске Кәшер авыл жирлекләре чикләре тоташкан урында Түбән Ләшәү авылынан 2,2 км төньяк-көнбатышта урнашкан 38 нче тоташу ноктасына кадәр уза.

Ләшәү-Тамак авыл жирлегенә чиге Иске Кәшер авыл жирлегенә белән чиктәш жирдә 38 нче тоташу ноктасынан алып төньяк-көнчыгышка таба 250 м авыл хужалыгы жирлөре буйлап, 100 м карьерның көньяк-көнчыгыш чиге буйлап, 500 м авыл хужалыгы жирлөре буйлап, 450 м урман полосасының төньяк-көнбатыш чиге буйлап, Жәлил – Сарман автомобиль юлына бүлеп бирелгән полосаны һәм юл буе урман полосасын кисеп үтеп, 3,6 км авыл хужалыгы жирлөре буйлап уза, шуннан соң төньякка таба 450 м авыл хужалыгы жирлөре буйлап, 50 м урман полосасының көнбатыш чиге буйлап, 150 м авыл хужалыгы жирлөре буйлап, 750 м урман полосасы буйлап бара, шуннан соң көнчыгышка таба 300 м урман полосасы буйлап, «Жәлил – Сарман» – Сарайлы автомобиль юлын һәм яр буе агач-куак полосасын кисеп үтеп, 500 м авыл хужалыгы жирлөре буйлап Минзәлә елгасына кадәр уза, шуннан соң 2,8 км шушы елга агымы буенча аска таба Ләшәү-Тамак, Иске Кәшер һәм Мортгыштамак авыл жирлекләре чикләре тоташкан урында Сарайлы авылынан 1,3 км төньякта Минзәлә елгасында урнашкан 39 нчы тоташу ноктасына кадәр бара.

Ләшәү-Тамак авыл жирлегенә чиге Мортгыштамак авыл жирлегенә белән чиктәш жирдә 39 нчы тоташу ноктасынан алып 2,5 км инеш агымы буенча өскә таба уза, шуннан соң төньяк-көнчыгышка таба 150 м авыл хужалыгы жирлөре буйлап, 400 м урман полосасының көнчыгыш чиге буйлап бара, аннары авыл хужалыгы жирлөре буйлап төньякка таба 200 м, көнчыгышка таба 700 м уза, урман полосасының көньяк чиге буйлап 300 м, 2,2 км авыл хужалыгы жирлөре буйлап Ләшәү-Тамак, Мортгыштамак һәм Рангазар авыл жирлекләре чикләре тоташкан урында Рангазар авылынан 4,6 км көньяк-көнбатышта урнашкан 26 нчы тоташу ноктасына кадәр бара.

Ләшәү-Тамак авыл жирлегенә чиге Рангазар авыл жирлегенә белән чиктәш жирдә 26 нчы тоташу ноктасынан алып 2,1 км көньяк-көнчыгышка таба авыл хужалыгы жирлөре буйлап Ләшәү-Тамак, Рангазар һәм Александровка авыл жирлекләре чикләре тоташкан урында Татар Карамалысы авылынан 3,4 км төньяк-көнбатышта урнашкан 25 нче тоташу ноктасына кадәр уза.

Ләшәү-Тамак авыл жирлегенә чиге Александровка авыл жирлегенә белән чиктәш жирдә Ләшәү-Тамак, Александровка авыл жирлекләре һәм «Жәлил шәһәр тибындагы поселогы» муниципаль берәмлегенә чикләре тоташкан урында Александровка авылынан

2,9 км көньяк-көнбатышта урнашкан 30 нчы тоташу ноктасынан алып 100 м төньяк-көнбатышка таба «Азнакай урманчылыгы» Татарстан Республикасы дәүләт бюджет учреждениесенә Жәлил участка урманчылыгындагы 8 нче урман кварталының көнчыгыш чиге буйлап уза, шуннан соң 8 нче, 6 нчы урман кварталларының көнчыгыш һәм көньяк-көнчыгыш чикләре буйлап төньяк-көнчыгышка таба 500 м бара, авыл хужалыгы жирләре буйлап 100 м, 6 нчы урман кварталының көньяк-көнчыгыш чиге буйлап 400 м уза, аннары авыл хужалыгы жирләре буйлап төньяк-көнбатышка таба 250 м, төньяк-көнчыгышка таба 50 м бара, 6 нчы урман кварталының көнчыгыш чиге буйлап 150 м уза, авыл хужалыгы жирләре буйлап 50 м, 5 нче урман кварталының көньяк-көнчыгыш чиге буйлап 150 м, авыл хужалыгы жирләре буйлап 50 м, 5 нче урман кварталының көньяк-көнчыгыш чиге буйлап 200 м һәм авыл хужалыгы жирләре буйлап 200 м уза, шуннан соң авыл хужалыгы жирләре буйлап төньяк-көнбатышка таба 350 м, 5 нче урман кварталының төньяк-көнчыгыш һәм төньяк чикләре буйлап 400 м бара, аннары авыл хужалыгы жирләре буйлап көнбатышка таба 250 м уза, шуннан соң профильле автомобиль юлы буйлап көньяк-көнбатышка таба 150 м, сынык сызык ясап, авыл хужалыгы жирләре буйлап 700 м, 6 нчы урман кварталының төньяк-көнбатыш чиге буйлап 350 м бара, аннары авыл хужалыгы жирләре буйлап төньяк-көнбатышка таба 100 м уза, шуннан соң зиратның көньяк-көнчыгыш чиге буйлап көньяк-көнбатышка таба 100 м, сынык сызык ясап, 6 нчы, 7 нче урман кварталларының төньяк-көнбатыш чиге буйлап 800 м бара, авыл хужалыгы жирләре буйлап 100 м һәм 7 нче, 9 нчы урман кварталларының төньяк-көнбатыш чиге буйлап 1,3 км уза, аннары 12 нче урман кварталының төньяк-көнчыгыш чиге буйлап төньяк-көнбатышка таба 350 м һәм авыл хужалыгы жирләре буйлап 100 м бара, шуннан соң авыл хужалыгы жирләре буйлап төньяк-көнчыгышка таба 2,7 км, урман полосасының көньяк-көнчыгыш чиге буйлап 550 м, Әлмәт – Мөслим автомобиль юлын кисеп үтеп, авыл хужалыгы жирләре буйлап 700 м, урман полосасының көньяк-көнчыгыш чиге буйлап 350 м, авыл хужалыгы жирләре буйлап 50 м, урман полосасының көньяк-көнчыгыш чиге буйлап 600 м, профильле автомобиль юлына бүлеп бирелгән полосаны кисеп үтеп, авыл хужалыгы жирләре буйлап 450 м, урман полосасының көньяк-көнчыгыш чиге буйлап 100 м, авыл хужалыгы жирләре буйлап 300 м һәм, кибең баручы инешне кисеп үтеп, төньяк-көнбатышка таба 900 м 25 нче тоташу ноктасына кадәр уза.

Ләшәү-Тамак авыл жирлегенә чиге «Жәлил шәһәр тибындагы поселогы» муниципаль берәмлегенә белән чиктәш жирдә

«Жәлил шәһәр тибындагы поселогы» муниципаль берәмлеге, Ләшәү-Тамак һәм Иске Минзәләбаш авыл жирлекләре чикләре тоташкан урында Иске Минзәләбаш авылыннан 3,8 км төньяк-көнчыгышта урнашкан 32 нче тоташу ноктасыннан алып 1,4 км төньяк-көнчыгышка таба «Азнакай урманчылыгы» Татарстан Республикасы дәүләт бюджет учреждениесең Жәлил участок урманчылыгындагы 10 нчы урман кварталының көньяк-көнчыгыш чиге буйлап 30 нчы тоташу ноктасына кадәр уза.

Ләшәү-Тамак авыл жирлеге чиге Иске Минзәләбаш авыл жирлеге белән чиктәш жирдә 32 нче тоташу ноктасыннан алып, сынык сызык ясап, 650 м көнбатышка таба «Азнакай урманчылыгы» Татарстан Республикасы дәүләт бюджет учреждениесең Жәлил участок урманчылыгындагы 10 нчы урман кварталының көньяк-көнчыгыш һәм көньяк чикләре буйлап уза, шуннан соң 10 нчы, 9 нчы урман кварталының көньяк-көнбатыш чиге буйлап төньяк-көнбатышка таба 600 м бара, аннары, Азнакай – Дүсем автомобиль юлына бүлеп бирелгән полосаны кисеп үтеп, 15 нче урман кварталы буйлап көньяк-көнбатышка таба 1,0 км уза, шушы урман кварталының көньяк-көнчыгыш чиге буйлап 150 м, авыл хужалыгы жирләре буйлап 50 м, 15 нче урман кварталының көньяк-көнчыгыш чиге буйлап 100 м, авыл хужалыгы жирләре буйлап 250 м һәм 18 нче урман кварталының көньяк-көнчыгыш чиге буйлап бара, шуннан соң 21 нче урман кварталының төньяк-көнчыгыш чиге буйлап көньяк-көнчыгышка таба 350 м һәм көньяк-көнбатышка таба 150 м уза, аннары авыл хужалыгы жирләре буйлап көнчыгышка таба 100 м бара, шуннан соң 21 нче урман кварталының төньяк-көнчыгыш чиге буйлап көньяк-көнчыгышка таба 200 м һәм, сынык сызык ясап, көньяк-көнчыгыш чиге буйлап көньяк-көнбатышка таба 500 м уза, авыл хужалыгы жирләре буйлап 200 м, сынык сызык ясап, 21 нче урман кварталының көньяк чиге буйлап көнбатышка таба 600 м, сынык сызык ясап, авыл хужалыгы жирләре буйлап 500 м бара, аннары 21 нче урман кварталының көньяк чиге буйлап көнбатышка таба 100 м Минзәлә елгасына кадәр уза, шушы елга агымы буенча аска таба 3,0 км аңа инеш койган жиргә кадәр бара, шушы инеш агымы буенча өскә таба 850 м уза, шуннан соң авыл хужалыгы жирләре буйлап көньяк-көнбатышка таба 300 м, урман полосасының төньяк чиге буйлап 300 м һәм авыл хужалыгы жирләре буйлап 50 м бара, аннары авыл хужалыгы жирләре буйлап төньяк-көнбатышка таба 350 м, урман полосасының көньяк-көнбатыш чиге буйлап 100 м, авыл хужалыгы жирләре буйлап 100 м, урман полосасының көньяк-көнбатыш чиге буйлап 650 м, авыл хужалыгы жирләре буйлап 50 м, урман полосасының көньяк-көнбатыш чиге буйлап 50 м,

Кужак елгасын кисеп үтеп, авыл хужалыгы жирләре буйлап 200 м, урман полосасының төньяк-көнчыгыш чиге буйлап 250 м, авыл хужалыгы жирләре буйлап 50 м, урман полосасының төньяк-көнчыгыш чиге буйлап 50 м, авыл хужалыгы жирләре буйлап 150 м, урман полосасының төньяк-көнчыгыш чиге буйлап 300 м уза, шуннан соң, урман полосасын һәм Жәлил – Сарман автомобиль юлына бүлеп бирелгән полосаны кисеп үтеп, авыл хужалыгы жирләре буйлап көньяк-көнбатышка таба 450 м, 700 м урман полосасы буйлап, Әлмәт – Мөслим автомобиль юлына бүлеп бирелгән полосаны кисеп үтеп, 500 м авыл хужалыгы жирләре буйлап бара, урман полосасының төньяк-көнбатыш чиге буйлап 1,1 км, профильле автомобиль юлына бүлеп бирелгән полосаны кисеп үтеп, авыл хужалыгы жирләре буйлап 250 м, урман полосасының төньяк-көнбатыш чиге буйлап 1,0 км, авыл хужалыгы жирләре буйлап 200 м, урман полосасының төньяк-көнбатыш чиге буйлап 150 м, авыл хужалыгы жирләре буйлап 100 м, урман полосасының төньяк-көнбатыш чиге буйлап 450 м 36 нчы тоташу ноктасына кадәр уза.

«Сарман муниципаль районы»
муниципаль берәмлегенә һәм аның
составындагы муниципаль берәмлекләрнең
территорияләре чикләрен билгеләү
һәм аларның статусы турында»
Татарстан Республикасы Законына
13 нче кушымта

**Сарман муниципаль районының «Ләке авыл жирлегенә»
муниципаль берәмлеге территориясә чигенәң
картографик тасвирламасы**

Әлеге картографик тасвирлама «Ләке авыл жирлегенә» муниципаль берәмлеге территориясә чигенәң карта-схемасын («Сарман муниципаль районы» муниципаль берәмлегенә һәм аның составындагы муниципаль берәмлекләрнең территорияләре чикләрен билгеләү һәм аларның статусы турында) Татарстан Республикасы Законына 1 нче кушымта) тасвирлаудан гыйбарәт.

Ләке авыл жирлегенә Азалак, Югары Чыршылы, Петровский Завод һәм Янурыс авыл жирлекләре белән чиктәш.

Ләке авыл жирлегенә чиге Югары Чыршылы авыл жирлегенә белән чиктәш жирдә Ләке, Югары Чыршылы һәм Азалак авыл жирлекләре чикләре тоташкан урында Шыгай авылынан 1,0 км көньяк-көнбатышта Игәнә елгасында урнашкан 3 нче тоташу ноктасынан алып Игәнә елгасы агымы буенча өскә таба 4,0 км

плотинага кадәр уза, 400 м төньяк-көнбатышка таба шушы плотина буйлап бара, аннары профильле автомобиль юлы буйлап көньяк-көнбатышка таба 400 м уза, шуннан соң, сынык сызык ясап, авыл хужалыгы жирләре буйлап төньяк-көнбатышка таба 1,4 км, «Чаллы – Сарман» – Югары Чыршылы – Петровский Завод автомобиль юлына бүлеп бирелгән полосаны кисеп үтеп, көнбатышка таба 1,2 км, урман полосасын кисеп үтеп, көньяк-көнбатышка таба 2,5 км «Түбән Кама урманчылыгы» Татарстан Республикасы дәүләт бюджет учреждениесенең Ләке участок урманчылыгындагы 58 нче урман кварталының төньяк-көнчыгыш почмагына кадәр бара, 250 м шушы урман кварталының төньяк чиге буйлап бара, аннары 200 м көнбатышка таба авыл хужалыгы жирләре буйлап бара, шуннан соң 1,6 км төньякка таба 56 нчы, 55 нче урман кварталларының көнчыгыш чиге буйлап уза, аннары, кибеп баручы инешне кисеп үтеп, көнбатышка таба 55 нче урман кварталының төньяк чиге буйлап 1,5 км, шуннан соң 55 нче, 56 нчы урман кварталларының көнбатыш чиге буйлап көньяк-көнбатышка таба 700 м уза, аннары 56 нчы урман кварталының көньяк-көнбатыш чиге буйлап көньяк-көнчыгышка таба 650 м бара, шуннан соң 57 нче, 59 нчы урман кварталларының төньяк-көнбатыш чиге буйлап көньяк-көнбатышка таба 1,1 км һәм көнбатыш чиге буйлап көньякка таба 400 м Ләке, Югары Чыршылы һәм Петровский Завод авыл жирлекләре чикләре тоташкан урында Мостафин авылыннан 2,5 км төньяк-көнчыгышта урнашкан 4 нче тоташу ноктасына кадәр уза.

Ләке авыл жирлеге чиге Азалак авыл жирлеге белән чиктәш жирдә Ләке, Азалак һәм Янурыс авыл жирлекләре чикләре тоташкан урында Юлтимер авылыннан 1,6 км көньяк-көнбатышта урнашкан 9 нчы тоташу ноктасыннан алып, карьерны, Инеш елгасын һәм аның текә ярларын, чокырны кисеп үтеп, авыл хужалыгы жирләре буйлап төньяк-көнбатышка таба 6,3 км 3 нче тоташу ноктасына кадәр уза.

Ләке авыл жирлеге чиге Янурыс авыл жирлеге белән чиктәш жирдә 9 нчы тоташу ноктасыннан алып 1,2 км Исәй инеше агымы буенча өскә таба уза, шуннан соң 1,5 км көньяк-көнбатышка таба авыл хужалыгы жирләре буйлап бара, аннары урман полосасының көньяк-көнбатыш чиге буйлап төньяк-көнбатышка таба 300 м бара, шуннан соң 1,3 км көньяк-көнбатышка таба авыл хужалыгы жирләре буйлап Ләке, Янурыс һәм Петровский Завод авыл жирлекләре чикләре тоташкан урында Ферма Сәүекле поселогыннан 1,4 км көньяк-көнчыгышта урнашкан 52 нче тоташу ноктасына кадәр бара.

Ләке авыл жирлеге чиге Петровский Завод авыл жирлеге белән чиктәш жирдә 52 нче тоташу ноктасыннан алып төньяк-

көнбатышка таба 1,6 км авыл хужалыгы жирләрә буйлап, урман массивының көньяк-көнбатыш чиге буйлап 200 м уза, шуннан соң «Азнакай урманчылыгы» Татарстан Республикасы дәүләт бюджет учреждениесенең Сарман участок урманчылыгындагы 21 нче урман кварталының көнчыгыш чиге буйлап төньяк-көнчыгышка таба 250 м, төньяк-көнбатышка таба 200 м, төньяк-көнчыгышка таба 250 м бара, аннары 21 нче урман кварталы буйлап көнбатышка таба 250 м, урман массивын кисеп үтеп, авыл хужалыгы жирләрә буйлап 400 м буага кадәр уза, алга таба буа буйлап 150 м көнбатышка таба һәм, сынык сызык ясап, 600 м көньяк-көнбатышка таба бара, Игәнә елгасы агымы буенча өскә таба 1,7 км уза, аннары авыл хужалыгы жирләрә буйлап көнбатышка таба 600 м «Чаллы – Сарман» – Югары Чыршылы – Петровский Завод автомобиль юлына кадәр бара, шуннан соң шушы автомобиль юлы буйлап көньякка таба 750 м уза, аннары Зэй – Сарман автомобиль юлы буйлап көнбатышка таба 4,3 км бара, шуннан соң төньяк-көнбатышка таба «Түбән Кама урманчылыгы» Татарстан Республикасы дәүләт бюджет учреждениесенең Ләке участок урманчылыгындагы 66 нчы урман кварталының көньяк-көнбатыш чиге буйлап 450 м төньяк-көнбатышка таба, көнбатыш чиге буйлап 950 м төньякка таба уза, аннары 64 нчы, 63 нче урман кварталларының көньяк-көнбатыш һәм көньяк чикләре буенча төньяк-көнбатышка таба 600 м бара, шуннан соң 65 нче урман кварталының көньяк-көнчыгыш чиге буйлап көньяк-көнбатышка таба 1,7 км уза, аннары, Игәнә елгасын кисеп үтеп, Зэй – Сарман автомобиль юлы буйлап көнбатышка таба 200 м бара, шуннан соң 65 нче урман кварталының көнбатыш чиге буйлап төньяк-көнбатышка таба 150 м уза, аннары авыл хужалыгы жирләрә буйлап төньякка таба 200 м, 65 нче урман кварталының көнбатыш чиге буйлап 50 м, Игәнә елгасын кисеп үтеп, авыл хужалыгы жирләрә буйлап 350 м уза, шуннан соң, инешне кисеп үтеп, 65, 63, 61, 59 нчы урман кварталларының көнбатыш һәм төньяк-көнбатыш чикләре буйлап төньяк-көнчыгышка таба 2,8 км 4 нче тоташу ноктасына кадәр бара.

«Сарман муниципаль районы»
муниципаль берәмлегенең һәм аның
составындагы муниципаль берәмлекләренең
территорияләре чикләрен билгеләү
һәм аларның статусы турында»
Татарстан Республикасы Законына
14 нче кушымта

**Сарман муниципаль районының «Мортыштамак авыл
жирлеге» муниципаль берәмлеге территориясе чигенең
картографик тасвирламасы**

Әлеге картографик тасвирлама «Мортыштамак авыл
жирлеге» муниципаль берәмлеге территориясе чигенең карта-
схемасын («Сарман муниципаль районы» муниципаль берәм-
легенең һәм аның составындагы муниципаль берәмлекләренең
территорияләре чикләрен билгеләү һәм аларның статусы турында»
Татарстан Республикасы Законына 1 нче кушымта) тасвир-
лаудан гыйбарәт.

Мортыштамак авыл жирлеге Әлмәт, Илексаз, Ләшәү-
Тамак, Рангазар, Сарман, Иске Кәшер авыл жирлекләре белән
чиктәш.

Мортыштамак авыл жирлеге чиге Илексаз авыл жирлеге
белән чиктәш жирдә Мортыштамак, Илексаз һәм Сарман авыл
жирлекләре чикләре тоташкан урында Мортыштамак авылын-
нан 300 м төньяк-көнбатышта урнашкан 47 нче тоташу нокта-
сыннан алып көньяк-көнбатышка таба авыл хужалыгы жирләре
буйлап 30 м инешкә кадәр уза, шушы инеш агымы буенча өскә
таба 1,3 км бара, шуннан соң, текә ярны кисеп үтеп, авыл
хужалыгы жирләре буйлап көньяк-көнчыгышка таба 200 м, ур-
ман полосасының көнбатыш чиге буйлап 150 м профильле авто-
мобиль юлына кадәр уза, шушы автомобиль юлы буенча көньяк-
көнбатышка таба 1,2 км, авыл хужалыгы жирләре буйлап
200 м, урман полосасының көньяк-көнчыгыш чиге буйлап
2,5 км, урман полосасы буйлап 150 м, урман полосасының көньяк-
көнчыгыш чиге буйлап 550 м һәм авыл хужалыгы жирләре
буйлап 1,1 км Мортыштамак, Илексаз һәм Иске Кәшер авыл
жирлекләре чикләре тоташкан урында Урта Кәшер авылыннан
2,2 км төньякта урнашкан 43 нче тоташу ноктасына кадәр бара.

Мортыштамак авыл жирлеге чиге Сарман авыл жирлеге
белән чиктәш жирдә 47 нче тоташу ноктасыннан алып 450 м
төньякка таба Жәлил – Сарман автомобиль юлы буйлап уза,
шуннан соң, яр бие агач-куак полосалары булган кибең бару-
чы инешне кисеп үтеп, көнчыгышка таба 250 м авыл хужалыгы

жирлөре буйлап, 350 м спорт корылмасы буйлап бара, аннары, Минзэлә елгасын кисеп үтөп, көнбатышка таба 200 м авыл хужалыгы жирлөре буйлап, сынык сызык ясап, профильле автомобиль юлына бүлөп бирелгән полосаны кисеп үтөп, көньяк-көнчыгышка таба 750 м, төньяк-көнчыгышка таба 700 м, профильле автомобиль юлына бүлөп бирелгән полосаны кисеп үтөп, көньяк-көнчыгышка таба 3,0 км Мортгыштамак, Сарман һәм Әлмәт авыл жирлекләре чикләре тоташкан урында Мортгыштамак авылыннан 3,3 км көнчыгышта урнашкан 48 нче тоташу ноктасына кадәр уза.

Мортгыштамак авыл жирлегенә чиге Әлмәт авыл жирлегенә белән чиктәш жирдә Мортгыштамак, Әлмәт һәм Рангазар авыл жирлекләре чикләре тоташкан урында Рангазар авылыннан 3,3 км көньяк-көнбатышта урнашкан 27 нче тоташу ноктасыннан алып, Мортамак күлен кисеп үтөп, төньяк-көнбатышка таба 2,5 км авыл хужалыгы жирлөре буйлап 48 нче тоташу ноктасына кадәр уза.

Мортгыштамак авыл жирлегенә чиге Рангазар авыл жирлегенә белән чиктәш жирдә 27 нче тоташу ноктасыннан алып көньякка таба 450 м урман полосасының көнбатыш чиге буйлап, шуннан соң көньяк-көнчыгышка таба 1,2 км авыл хужалыгы жирлөре буйлап, 150 м урман полосасының көньяк-көнбатыш чиге буйлап, 350 м авыл хужалыгы жирлөре буйлап, 250 м урман полосасының көньяк-көнбатыш чиге буйлап, аннары 600 м көньякка таба авыл хужалыгы жирлөре буйлап Мортгыштамак, Рангазар һәм Ләшәү-Тамак авыл жирлекләре чикләре тоташкан урында Рангазар авылыннан 4,6 км көньяк-көнбатышта урнашкан 26 нчы тоташу ноктасына кадәр уза.

Мортгыштамак авыл жирлегенә чиге Ләшәү-Тамак авыл жирлегенә белән чиктәш жирдә Мортгыштамак, Ләшәү-Тамак һәм Иске Кәшер авыл жирлекләре чикләре тоташкан урында Сарайлы авылыннан 1,3 км төньякта Минзэлә елгасында урнашкан 39 нчы тоташу ноктасыннан алып 2,5 км инеш агымы буенча өскә таба уза, шуннан соң төньяк-көнчыгышка таба 150 м авыл хужалыгы жирлөре буйлап, 400 м урман полосасының көнчыгыш чиге буйлап бара, аннары авыл хужалыгы жирлөре буйлап төньякка таба 200 м, көнчыгышка таба 700 м уза, урман полосасының көньяк чиге буйлап 300 м, 2,2 км авыл хужалыгы жирлөре буйлап 26 нчы тоташу ноктасына кадәр бара.

Мортгыштамак авыл жирлегенә чиге Иске Кәшер авыл жирлегенә белән чиктәш жирдә 39 нчы тоташу ноктасыннан алып 1,8 км Минзэлә елгасы агымы буенча аска таба, шуннан соң төньяк-көнбатышка таба 100 м авыл хужалыгы жирлөре буйлап Камышлы елгасына кадәр бара, 550 м шушы елга агымы

буенча өскә таба уза, аннары, яр буе агач-куак массивын кисеп үтеп, көнбатышка таба 150 м авыл хужалыгы жирләре буйлап, урман полосасының көньяк чиге буйлап 1,0 км, Жәлил – Сарман автомобиль юлына бүлеп бирелгән полосаны кисеп үтеп, авыл хужалыгы жирләре буйлап 950 м, урман полосасының көньяк чиге буйлап 650 м, урман полосасы буйлап 100 м, урман полосасының көньяк чиге буйлап 800 м, урман массивының төньяк чиге буйлап 300 м, авыл хужалыгы жирләре буйлап 200 м, урман полосасының көньяк чиге буйлап 1,1 км бара, шуннан соң төньяк-көнбатышка таба 200 м урман полосасының көньяк-көнбатыш чиге буйлап, авыл хужалыгы жирләре буйлап 150 м, 200 м карьерның төньяк-көнчыгыш чиге буйлап һәм 700 м авыл хужалыгы жирләре буйлап 43 нче тоташу ноктасына кадәр уза.

«Сарман муниципаль районы»
муниципаль берәмлегенең һәм аның
составындагы муниципаль берәмлекләрнең
территорияләре чикләрен билгеләү
һәм аларның статусы турында»
Татарстан Республикасы Законына
15 нче кушымта

**Сарман муниципаль районының «Яңа Имән авыл жирлеген»
муниципаль берәмлеге территориясеге чигенең
картографик тасвирламасы**

Әлеге картографик тасвирлама «Яңа Имән авыл жирлеген» муниципаль берәмлеге территориясеге чигенең карта-схемасын («Сарман муниципаль районы» муниципаль берәмлегенең һәм аның составындагы муниципаль берәмлекләрнең территорияләре чикләрен билгеләү һәм аларның статусы турында» Татарстан Республикасы Законына 1 нче кушымта) тасвирлаудан гыйбарәт.

Яңа Имән авыл жирлеген Ләшәү-Тамак, Иске Кәшер авыл жирлекләре, Әлмәт һәм Зәй муниципаль районнары белән чиктәш.

Яңа Имән авыл жирлеген чиген Әлмәт муниципаль районы белән чиктәш жирдә Яңа Имән, Ләшәү-Тамак авыл жирлекләре һәм Әлмәт муниципаль районы чикләре тоташкан урында Түбән Ләшәү авылынан 1,6 км көньяк-көнбатышта урнашкан 37 нче тоташу ноктасыннан алып Сарман муниципаль районы чиген буйлап Яңа Имән авыл жирлеген, Әлмәт һәм Зәй муниципаль районнары чикләре тоташкан урында Яңа Имән авылынан 2,4 км көньяк-көнбатышта урнашкан 40 нчы (85 нче) тоташу ноктасына кадәр уза.

Яңа Имән авыл җирлегенә чиге Зәй муниципаль районы белән чиктәш җирдә 40 нчы (85 нче) тоташу ноктасыннан алып Сарман муниципаль районы чиге буйлап Яңа Имән, Иске Кәшер авыл җирлекләре һәм Зәй муниципаль районы чикләре тоташкан урында Яңа Имән авылыннан 1,3 км көньяк-көнбатышта урнашкан 41 нче тоташу ноктасына кадәр уза.

Яңа Имән авыл җирлегенә чиге Иске Кәшер авыл җирлегенә белән чиктәш җирдә 41 нче тоташу ноктасыннан алып, Яхшыбай – Баткак автомобиль юлына бүлеп бирелгән полосаны кисеп үтеп, авыл хужалыгы җирләре буйлап төньякка таба 4,3 км, көнчыгышка таба 1,6 км, көньякка таба 1,0 км һәм көнчыгышка таба 250 м уза, Яхшыбай – Баткак автомобиль юлын кисеп үтеп, урман полосасының төньяк чиге буйлап 2,3 км бара, аннары авыл хужалыгы җирләре буйлап төньяк-көнчыгышка таба 1,2 км, Күтәмәле һәм Иске Кәшер авылларын тоташтыручы профильле автомобиль юлына бүлеп бирелгән полосаны кисеп үтеп, көнчыгышка таба 450 м уза, шуннан соң урман полосасының көньяк-көнбатыш чиге буйлап көньяк-көнчыгышка таба 250 м, Камышлы елгасын кисеп үтеп, авыл хужалыгы җирләре буйлап 950 м, «Җәлил – Сарман» – Холодная Поляна автомобиль юлына бүлеп бирелгән полосаны кисеп үтеп, урман полосасының көньяк-көнбатыш чиге буйлап 1,6 км бара, аннары авыл хужалыгы җирләре буйлап көньякка таба 550 м уза, шуннан соң «Азнакай урманчылыгы» Татарстан Республикасы дәүләт бюджет учреждениесенә Сарман участок урманчылыгындагы 42 нче урман кварталының төньяк чиге буйлап төньяк-көнчыгышка таба 400 м, авыл хужалыгы җирләре буйлап 100 м һәм 42 нче урман кварталының төньяк чиге буйлап 300 м Яңа Имән, Иске Кәшер һәм Ләшәү-Тамак авыл җирлекләре чикләре тоташкан урында Түбән Ләшәү авылыннан 2,2 км төньяк-көнбатышта урнашкан 38 нче тоташу ноктасына кадәр бара.

Яңа Имән авыл җирлегенә чиге Ләшәү-Тамак авыл җирлегенә белән чиктәш җирдә 37 нче тоташу ноктасыннан алып төньякка таба 300 м урман полосасы буйлап уза, шуннан соң төньякка таба 500 м авыл хужалыгы җирләре буйлап, төньяк-көнчыгышка таба 200 м, Холодная елгасын кисеп үтеп, төньякка таба 350 м уза, урман полосасы буйлап 600 м, урман полосасының көнбатыш чиге буйлап 150 м уза, аннары авыл хужалыгы җирләре буйлап төньяк-көнбатышка таба 300 м, көнбатышка таба 50 м «Азнакай урманчылыгы» Татарстан Республикасы дәүләт бюджет учреждениесенә Сарман участок урманчылыгындагы 42 нче урман кварталының көньяк-көнчыгыш почмагына кадәр бара, шуннан соң төньякка таба 550 м шушы урман кварталының көнчыгыш чиге буйлап, авыл хужалыгы җирләре буйлап 150 м һәм 42 нче

урман кварталының көнчыгыш чиге буйлап 900 м 38 нче тоташу ноктасына кадәр уза.

«Сарман муниципаль районы»
муниципаль берәмлегенең һәм аның
составындагы муниципаль берәмлекләрнең
территорияләре чикләрен билгеләү
һәм аларның статусы турында»
Татарстан Республикасы Законына
16 нчы кушымта

**Сарман муниципаль районының «Петровский Завод авыл
жирлеге» муниципаль берәмлеге территориясе чигенең
картографик тасвирламасы**

Әлеге картографик тасвирлама «Петровский Завод авыл
жирлеге» муниципаль берәмлеге территориясе чигенең карта-
схемасын («Сарман муниципаль районы» муниципаль берәм-
легенең һәм аның составындагы муниципаль берәмлекләрнең
территорияләре чикләрен билгеләү һәм аларның статусы турында»
Татарстан Республикасы Законына 1 нче кушымта) тасвир-
лаудан гыйбарәт.

Петровский Завод авыл жирлеге Югары Чыршылы, Илек-
саз, Ләке, Сарман, Чукмарлы, Янурыс авыл жирлекләре һәм
Зэй муниципаль районы белән чиктәш.

Петровский Завод авыл жирлеге чиге Зэй муниципаль рай-
оны белән чиктәш жирдә Петровский Завод, Чукмарлы авыл
жирлекләре һәм Зэй муниципаль районы чикләре тоташкан
урында Чукмарлы авылыннан 3,4 км көнбатышта урнашкан
49 нчы тоташу ноктасыннан алып Сарман муниципаль рай-
оны чиге буйлап Петровский Завод, Югары Чыршылы авыл
жирлекләре һәм Зэй муниципаль районы чикләре тоташкан
урында Мостафин авылыннан 2,4 км төньяк-көнчыгышта ур-
нашкан 5 нче тоташу ноктасына кадәр уза.

Петровский Завод авыл жирлеге чиге Югары Чыршылы
авыл жирлеге белән чиктәш жирдә Петровский Завод, Югары
Чыршылы һәм Ләке авыл жирлекләре чикләре тоташкан урын-
да Мостафин авылыннан 2,5 км төньяк-көнчыгышта урнашкан
4 нче тоташу ноктасыннан алып авыл хужалыгы жирләре буй-
лап 250 м көнбатышка таба, «Түбән Кама урманчылыгы» Татар-
стан Республикасы дәүләт бюджет учреждениесең Ләке учас-
ток урманчылыгындагы 68 нче урман кварталының аерымланган
кишәрлегенең көньяк чиге буйлап 50 м һәм авыл хужалыгы
жирләре буйлап 400 м 5 нче тоташу ноктасына кадәр уза.

Петровский Завод авыл жирлеге чиге Ләке авыл жирлеге белән чиктәш жирдә Петровский Завод, Ләке һәм Янурыс авыл жирлекләре чикләре тоташкан урында Ферма Сәүекле поселогыннан 1,4 км көньяк-көнчыгышта урнашкан 52 нче тоташу ноктасыннан алып төньяк-көнбатышка таба 1,6 км авыл хужалыгы жирләре буйлап, урман массивының көньяк-көнбатыш чиге буйлап 200 м уза, шуннан соң «Азнакай урманчылыгы» Татарстан Республикасы дәүләт бюджет учреждениесенең Сарман участок урманчылыгындагы 21 нче урман кварталының көнчыгыш чиге буйлап төньяк-көнчыгышка таба 250 м, төньяк-көнбатышка таба 200 м, төньяк-көнчыгышка таба 250 м бара, аннары 21 нче урман кварталы буйлап көнбатышка таба 250 м, урман массивын кисеп үтеп, авыл хужалыгы жирләре буйлап 400 м буага кадәр уза, алга таба буа буйлап 150 м көнбатышка таба һәм, сынык сызык ясап, 600 м көньяк-көнбатышка таба бара, Игәнә елгасы агымы буенча өскә таба 1,7 км уза, аннары авыл хужалыгы жирләре буйлап көнбатышка таба 600 м «Чаллы – Сарман» – Югары Чыршылы – Петровский Завод автомобиль юлына кадәр бара, шуннан соң шушы автомобиль юлы буйлап көньякка таба 750 м уза, аннары Зәй – Сарман автомобиль юлы буйлап көнбатышка таба 4,3 км бара, шуннан соң төньяк-көнбатышка таба «Түбән Кама урманчылыгы» Татарстан Республикасы дәүләт бюджет учреждениесенең Ләке участок урманчылыгындагы 66 нчы урман кварталының көньяк-көнбатыш чиге буйлап 450 м төньяк-көнбатышка таба, көнбатыш чиге буйлап 950 м төньякка таба уза, аннары 64 нчы, 63 нче урман кварталларының көньяк-көнбатыш һәм көньяк чикләре буенча төньяк-көнбатышка таба 600 м бара, шуннан соң 65 нче урман кварталының көньяк-көнчыгыш чиге буйлап көньяк-көнбатышка таба 1,7 км уза, аннары, Игәнә елгасын кисеп үтеп, Зәй – Сарман автомобиль юлы буйлап көнбатышка таба 200 м бара, шуннан соң 65 нче урман кварталының көнбатыш чиге буйлап төньяк-көнбатышка таба 150 м уза, аннары авыл хужалыгы жирләре буйлап төньякка таба 200 м, 65 нче урман кварталының көнбатыш чиге буйлап 50 м, Игәнә елгасын кисеп үтеп, авыл хужалыгы жирләре буйлап 350 м уза, шуннан соң, инешне кисеп үтеп, 65, 63, 61, 59 нчы урман кварталларының көнбатыш һәм төньяк-көнбатыш чикләре буйлап төньяк-көнчыгышка таба 2,8 км 4 нче тоташу ноктасына кадәр бара.

Петровский Завод авыл жирлеге чиге Янурыс авыл жирлеге белән чиктәш жирдә 52 нче тоташу ноктасыннан алып көньяк-көнбатышка таба 1,3 км авыл хужалыгы жирләре буйлап «Азнакай урманчылыгы» Татарстан Республикасы дәүләт бюджет учреждениесенең Сарман участок урманчылыгындагы 22 нче

урман кварталына кадәр, 450 м шушы урман кварталының төньяк-көнчыгыш чиге буйлап уза, шуннан соң көньяк-көнчыгышка таба 1,4 км авыл хужалыгы жирләре буйлап, 100 м агач-куак массивының төньяк-көнчыгыш чиге буйлап, инешне кисеп үтеп, 3,3 км авыл хужалыгы жирләре буйлап Петровский Завод, Янурыс һәм Сарман авыл жирлекләре чикләре тоташкан урында Яңа Әхмәт авылыннан 1,4 км төньяк-көнбатышта урнашкан 50 нче тоташу ноктасына кадәр бара.

Петровский Завод авыл жирлеге чиге Сарман авыл жирлеге белән чиктәш жирдә 50 нче тоташу ноктасыннан алып көнбатышка таба 30 м авыл хужалыгы жирләре буйлап, шуннан соң көньяк-көнбатышка таба 800 м урман полосасының көньяк-көнчыгыш чиге буйлап бара, Зәй – Сарман автомобиль юлына бүлеп бирелгән полосаны кисеп үтеп, авыл хужалыгы жирләре буйлап 100 м, урман полосасының көньяк-көнчыгыш чиге буйлап 550 м, авыл хужалыгы жирләре буйлап 100 м, агач-куак массивы буенча 300 м, авыл хужалыгы жирләре буйлап 750 м Петровский Завод, Сарман һәм Илексаз авыл жирлекләре чикләре тоташкан урында Илексаз авылыннан 1,9 км төньякта урнашкан 46 нчы тоташу ноктасына кадәр бара.

Петровский Завод авыл жирлеге чиге Илексаз авыл жирлеге белән чиктәш жирдә Петровский Завод, Илексаз һәм Чукмарлы авыл жирлекләре чикләре тоташкан урында Сәях авылыннан 1,7 км көньяк-көнчыгышта Игәнә-Суы елгасында урнашкан 45 нче тоташу ноктасыннан алып көньяк-көнчыгышка таба 600 м авыл хужалыгы жирләре буйлап, төньяк-көнчыгышка таба 150 м уза, урман полосасының көньяк-көнчыгыш чиге буйлап 1,3 км, авыл хужалыгы жирләре буйлап 550 м, урман полосасының көньяк-көнчыгыш чиге буйлап 100 м, авыл хужалыгы жирләре буйлап 950 м, агач-куак массивы буйлап 400 м һәм авыл хужалыгы жирләре буйлап 450 м 46 нчы тоташу ноктасына кадәр бара.

Петровский Завод авыл жирлеге чиге Чукмарлы авыл жирлеге белән чиктәш жирдә 45 нче тоташу ноктасыннан алып 2,9 км Игәнә-Суы елгасы агымы буенча аска таба уза, шуннан соң, урман массивын һәм чокырны кисеп үтеп, төньяк-көнчыгышка таба 950 м авыл хужалыгы жирләре буйлап уза, аннары «Азнакай урманчылыгы» Татарстан Республикасы дәүләт бюджет учреждениесенең Сарман участок урманчылыгындагы 27 нче урман кварталының көньяк-көнбатыш чиге буйлап төньяк-көнбатышка таба 500 м Игәнә-Суы елгасына кадәр уза, шушы елга агымы буенча өскә таба 1,5 км бара, шуннан соң авыл хужалыгы жирләре буйлап көнбатышка таба 150 м, урман полосасының көньяк чиге буйлап 350 м, авыл хужалыгы жирләре буйлап 400 м, урман полосасының көньяк чиге буй-

лап 650 м һәм көньяк-көнбатыш чиге буйлап төньяк-көнбатышка таба 450 м уза, авыл хужалыгы жирләре буйлап 150 м, урман полосасының көньяк-көнбатыш чиге буйлап 350 м, аннары, инешләрне, «Зәй – Сарман» – Сармашбаш – Петровский Завод автомобиль юлына бүлөп бирелгән полосаны һәм агач-куак массивын кисеп үтеп, авыл хужалыгы жирләре буйлап төньяк-көнбатышка таба 250 м уза, көнбатышка таба 250 м урман полосасына кадәр уза, шуннан соң урман полосасының көньяк-көнчыгыш чиге буйлап төньяк-көнчыгышка таба 400 м бара, аннары авыл хужалыгы жирләре буйлап төньяк-көнчыгышка таба 50 м, агач-куак массивын кисеп үтеп, төньяк-көнбатышка таба 750 м, сынык сызык ясап, Каен-Елга инешен кисеп үтеп, көньяк-көнбатышка таба 600 м уза, шуннан соң, сынык сызык ясап, 17 нче урман кварталының көньяк-көнбатыш чиге буйлап төньяк-көнбатышка таба 400 м, авыл хужалыгы жирләре буйлап 400 м һәм көньяк-көнбатышка таба 100 м бара, 16 нчы урман кварталының көньяк чиге буйлап 300 м уза, авыл хужалыгы жирләре буйлап 250 м, урман массивының көньяк чиге буйлап 350 м, сынык сызык ясап, авыл хужалыгы жирләре буйлап 1,2 км, сынык сызык ясап, кибеп баручы инешне кисеп үтеп, 19 нчы урман кварталының көньяк-көнчыгыш чиге буйлап 700 м, авыл хужалыгы жирләре буйлап 150 м, аннары, сынык сызык ясап, төньяк-көнбатышка таба 19 нчы урман кварталының көньяк-көнбатыш чиге буйлап 650 м бара, шуннан соң, сынык сызык ясап, 18 нче урман кварталының көньяк-көнчыгыш һәм көньяк чикләре буйлап 800 м көньяк-көнбатышка таба 49 нчы тоташу ноктасына кадәр бара.

«Сарман муниципаль районы»
муниципаль берәмлегенең һәм аның
составындагы муниципаль берәмлекләрнең
территорияләре чикләрен билгеләү
һәм аларның статусы турында»
Татарстан Республикасы Законына
17 нче кушымта

**Сарман муниципаль районының «Рангазар авыл жирлеген»
муниципаль берәмлеге территориясенең
картографик тасвирламасы**

Әлеге картографик тасвирлама «Рангазар авыл жирлеген» муниципаль берәмлеге территориясенең карта-схемасын («Сарман муниципаль районы» муниципаль берәмлегенең һәм аның составындагы муниципаль берәмлекләрнең территорияләре

чикләрен билгеләү һәм аларның статусы турында» Татарстан Республикасы Законына 1 нче кушымта) тасвирлаудан гыйбарәт.

Рангазар авыл жирлеген Александровка, Әлмәт, Кәүҗияк, Ләшәү-Тамак, Мортгыштамак авыл жирлекләре һәм Мөслим муниципаль районы белән чиктәш.

Рангазар авыл жирлегенә чиге Мөслим муниципаль районы белән чиктәш жирдә Рангазар, Кәүҗияк авыл жирлекләре һәм Мөслим муниципаль районы чикләре тоташкан урында Петровка авылыннан 1,5 км көньяк-көнчыгышта урнашкан 21 нче тоташу ноктасыннан алып Сарман муниципаль районы чиге буйлап Рангазар, Александровка авыл жирлекләре һәм Мөслим муниципаль районы чикләре тоташкан урында Яхшы Каран авылыннан 1,7 км төньяк-көнчыгышта Мәллә елгасында урнашкан 24 нче тоташу ноктасына кадәр уза.

Рангазар авыл жирлегенә чиге Александровка авыл жирлеген белән чиктәш жирдә Рангазар, Александровка һәм Ләшәү-Тамак авыл жирлекләре чикләре тоташкан урында Татар Карамалысы авылыннан 3,4 км төньяк-көнбатышта урнашкан 25 нче тоташу ноктасыннан алып, «Әлмәт – Мөслим» – Әлмәт автомобиль юлын кисеп үтеп, Баллы инеше агымы буенча аска таба 4,0 км, шуннан соң, профильле автомобиль юлы буйлап көньяк-көнчыгышка таба 2,4 км аның башка профильле автомобиль юлы белән кисешкән жиренә кадәр бара, шушы автомобиль юлы буйлап төньяк-көнчыгышка таба 50 м уза, аннары авыл хужалыгы жирләре буйлап 250 м, урман полосасының көньяк-көнчыгыш чиге буйлап 300 м, авыл хужалыгы жирләре буйлап 100 м, урман полосасының көньяк-көнчыгыш чиге буйлап 150 м бара, шуннан соң авыл хужалыгы жирләре буйлап төньяк-көнчыгышка таба 100 м һәм, Әлмәт – Мөслим автомобиль юлына бүлеп бирелгән полосаны кисеп үтеп, көньяк-көнчыгышка таба 2,4 км Карамалы елгасына кадәр уза, шушы елга агымы буенча өскә таба 400 м буага кадәр бара, сынык сызык ясап, көньяк-көнбатышка таба 1,6 км һәм буа буйлап көньяк-көнчыгышка таба 50 м уза, сазлык буенча 150 м, агач-куак массивы буйлап 50 м, профильле автомобиль юлына бүлеп бирелгән полосаны кисеп үтеп, авыл хужалыгы жирләре буйлап 800 м, Буралы – Рантамак профильле автомобиль юлына бүлеп бирелгән полосаны кисеп үтеп, урман полосасы буйлап 1,4 км, авыл хужалыгы жирләре буйлап 150 м, «Азнакай урманчылыгы» Татарстан Республикасы дәүләт бюджет учреждениесенә Жәлил участка урманчылыгындагы 64 нче урман кварталының көньяк чиге буйлап 100 м 24 нче тоташу ноктасына кадәр уза.

Рангазар авыл жирлегенә чиге Ләшәү-Тамак авыл жирлеген белән чиктәш жирдә Рангазар, Ләшәү-Тамак һәм Мортгыштамак

авыл жирлекләре чикләре тоташкан урында Рангазар авылыннан 4,6 км көньяк-көнбатышта урнашкан 26 нчы тоташу ноктасыннан алып 2,1 км көньяк-көнчыгышка таба авыл хужалыгы жирләре буйлап 25 нче тоташу ноктасына кадәр уза.

Рангазар авыл жирлегенә чиге Мортгыштамак авыл жирлегенә белән чиктәш жирдә Рангазар, Мортгыштамак һәм Әлмәт авыл жирлекләре чикләре тоташкан урында Рангазар авылыннан 3,3 км көньяк-көнбатышта урнашкан 27 нче тоташу ноктасыннан алып көньякка таба 450 м урман полосасының көнбатыш чиген буйлап, шуннан соң көньяк-көнчыгышка таба 1,2 км авыл хужалыгы жирләре буйлап, 150 м урман полосасының көньяк-көнбатыш чиген буйлап, 350 м авыл хужалыгы жирләре буйлап, 250 м урман полосасының көньяк-көнбатыш чиген буйлап, аннары 600 м көньякка таба авыл хужалыгы жирләре буйлап 26 нчы тоташу ноктасына кадәр уза.

Рангазар авыл жирлегенә чиге Әлмәт авыл жирлегенә белән чиктәш жирдә Әлмәт, Рангазар, Әлмәт һәм Кәүҗияк авыл жирлекләре чикләре тоташкан урында Балтамак авылыннан 1,3 км төньяк-көнбатышта урнашкан 22 нче тоташу ноктасыннан алып төньяк-көнбатышка таба 1,5 км урман полосасының көньяк-көнбатыш чиген буйлап, 100 м авыл хужалыгы жирләре буйлап, 750 м урман полосасының көньяк-көнбатыш чиген буйлап, 100 м авыл хужалыгы жирләре буйлап һәм көньяк-көнбатышка таба 50 м уза, урман полосасының көньяк-көнчыгыш чиген буйлап 2,2 км «Әлмәт — Мөслим» — Әлмәт автомобиль юлына бүлгән бирелгән полосага кадәр бара, аны кисеп үтә һәм профильле автомобиль юлы буйлап 1,3 км, авыл хужалыгы жирләре буйлап 550 м һәм, профильле автомобиль юлына бүлгән бирелгән полосаны һәм юл буге урман полосасын кисеп үтәп, көньяк-көнчыгышка таба 150 м уза, урман полосасының көнбатыш чиген буйлап 450 м бара, шуннан соң авыл хужалыгы жирләре буйлап көньяк-көнчыгышка таба 150 м, күлне кисеп үтәп, көньяк-көнбатышка таба 250 м, көньякка таба 50 м уза, урман полосасының көнбатыш чиген буйлап 250 м, авыл хужалыгы жирләре буйлап 250 м һәм урман полосасының көнбатыш чиген буйлап 600 м 27 нче тоташу ноктасына кадәр бара.

Рангазар авыл жирлегенә чиге Кәүҗияк авыл жирлегенә белән чиктәш жирдә 21 нче тоташу ноктасыннан алып 3,3 км көньяк-көнбатышка таба авыл хужалыгы жирләре буйлап Рангазар елгасына кадәр уза, профильле автомобиль юлына бүлгән бирелгән полосаны кисеп үтәп, шушы елга агымы буенча өскә таба 5,5 км бара, аннары авыл хужалыгы жирләре буйлап төньяк-көнбатышка таба 150 м 22 нче тоташу ноктасына кадәр уза.

«Сарман муниципаль районы»
муниципаль берәмлегенең һәм аның
составындагы муниципаль берәмлекләренең
территорияләре чикләрен билгеләү
һәм аларның статусы турында»
Татарстан Республикасы Законына
18 нче кушымта

**Сарман муниципаль районының «Саклаубаш авыл жирлеге»
муниципаль берәмлеге территориясе чигенең
картографик тасвирламасы**

Әлеге картографик тасвирлама «Саклаубаш авыл жирлеге» муниципаль берәмлеге территориясе чигенең карта-схемасын («Сарман муниципаль районы» муниципаль берәмлегенең һәм аның составындагы муниципаль берәмлекләренең территорияләре чикләрен билгеләү һәм аларның статусы турында» Татарстан Республикасы Законына 1 нче кушымта) тасвирлаудан гыйбарәт.

Саклаубаш авыл жирлеге Кәүҗияк, Карашай-Саклау, Иске Имән, Шәрләрәмә авыл жирлекләре, Минзәлә һәм Мөслим муниципаль районнары белән чиктәш.

Саклаубаш авыл жирлеге чиге Минзәлә муниципаль районы белән чиктәш жирдә Саклаубаш, Карашай-Саклау авыл жирлекләре һәм Минзәлә муниципаль районы чикләре тоташкан урында Яңа Саклау авылынан 900 м төньяк-көнбатышта урнашкан 17 нче тоташу ноктасыннан алып Сарман муниципаль районы чиге буйлап Саклаубаш авыл жирлеге, Минзәлә һәм Мөслим муниципаль районнары чикләре тоташкан урында Яңа Саклау авылынан 3,1 км көньяк-көнчыгышта урнашкан 18 нче (69 нчы) тоташу ноктасына кадәр уза.

Саклаубаш авыл жирлеге чиге Мөслим муниципаль районы белән чиктәш жирдә 18 нче (69 нчы) тоташу ноктасыннан алып Сарман муниципаль районы чиге буйлап Саклаубаш, Кәүҗияк авыл жирлекләре һәм Мөслим муниципаль районы чикләре тоташкан урында Алга авылынан 2,7 км көньяк-көнчыгышта урнашкан 19 нчы тоташу ноктасына кадәр уза.

Саклаубаш авыл жирлеге чиге Кәүҗияк авыл жирлеге белән чиктәш жирдә Саклаубаш, Кәүҗияк һәм Иске Имән авыл жирлекләре чикләре тоташкан урында Алга авылынан 2,7 км көньяк-көнбатышта урнашкан 20 нче тоташу ноктасыннан алып, кибеп баручы инешне кисеп үтеп, көнчыгышка таба 1,7 км авыл хужалыгы жирләре буйлап, 600 м урман полосасының көньяк чиге буйлап уза, шуннан соң 1,1 км көньяк-көнчыгышка таба авыл хужалыгы жирләре буйлап 19 нчы тоташу ноктасына кадәр бара.

Саклаубаш авыл жирлеге чиге Иске Имән авыл жирлеге белән чиктәш жирдә 20 нче тоташу ноктасыннан алып төньяк-көнчыгышка таба 200 м урман полосасының көньяк-көнчыгыш чиге буйлап, сынык сызык ясап, авыл хужалыгы жирләре буйлап 2,0 км һәм төньяк-көнбатышка таба 1,7 км уза, аннары агач-куак массивының төньяк-көнбатыш чиге буйлап төньяк-көнчыгышка таба 100 м бара, шуннан соң төньяк-көнбатышка таба 1,1 км авыл хужалыгы жирләре буйлап, сазлыкның көньяк-көнбатыш чиге буйлап 500 м, сынык сызык ясап, Мөслим – Саклаубаш – Юлтимер автомобиль юлына бүлеп бирелгән полосаны, юл буе урман полосаларын һәм текә ярны кисеп үтеп, авыл хужалыгы жирләре буйлап 5,0 км Саклаубаш, Иске Имән һәм Шәрләрәмә авыл жирлекләре чикләре тоташкан урында Өчиле Саклау авылыннан 3,1 км көньяк-көнбатышта урнашкан 15 нче тоташу ноктасына кадәр уза.

Саклаубаш авыл жирлеге чиге Шәрләрәмә авыл жирлеге белән чиктәш жирдә 15 нче тоташу ноктасыннан алып 2,2 км Катусат инеше агымы буенча аска таба буага кадәр уза, 1,6 км төньяк-көнчыгышка таба шушы буа буйлап бара, аннары, плотинаны кисеп үтеп, төньякка таба 150 м авыл хужалыгы жирләре буйлап Саклаубаш, Шәрләрәмә һәм Карашай-Саклау авыл жирлекләре чикләре тоташкан урында Өчиле Саклау авылыннан 1,6 км төньяк-көнбатышта урнашкан 14 нче тоташу ноктасына кадәр уза.

Саклаубаш авыл жирлеге чиге Карашай-Саклау авыл жирлеге белән чиктәш жирдә 17 нче тоташу ноктасыннан алып авыл хужалыгы жирләре буйлап 300 м көньяк-көнбатышка таба, 750 м көньяк-көнчыгышка таба Минзәлә елгасына кадәр уза, 3,2 км шушы елга агымы буенча өскә таба профильле автомобиль юлына кадәр бара, аннары шушы автомобиль юлы буйлап көньяк-көнчыгышка таба 750 м уза, шуннан соң авыл хужалыгы жирләре буйлап көньяк-көнбатышка таба 550 м, сынык сызык ясап, профильле автомобиль юлына бүлеп бирелгән полосаны кисеп үтеп, көньяк-көнчыгышка таба 3,5 км, көньяк-көнбатышка таба 1,3 км, көнбатышка таба 1,0 км, көньяк-көнбатышка таба 2,6 км һәм, Саклау Суы елгасын кисеп үтеп, төньяк-көнбатышка таба 50 м 14 нче тоташу ноктасына кадәр бара.

«Сарман муниципаль районы»
муниципаль берәмлегенең һәм аның
составындагы муниципаль берәмлекләренең
территорияләре чикләрен билгеләү
һәм аларның статусы турында»
Татарстан Республикасы Законына
19 нчы кушымта

**Сарман муниципаль районының «Сарман авыл жирлеген»
муниципаль берәмлеге территориясе чигенең
картографик тасвирламасы**

Әлеге картографик тасвирлама «Сарман авыл жирлеген» муниципаль берәмлеге территориясе чигенең карта-схемасын («Сарман муниципаль районы» муниципаль берәмлегенең һәм аның составындагы муниципаль берәмлекләренең территорияләре чикләрен билгеләү һәм аларның статусы турында» Татарстан Республикасы Законына 1 нче кушымта) тасвирлаудан гыйбарәт.

Сарман авыл жирлеген Әлмәт, Илексаз, Мортыштамак, Петровский Завод һәм Янурыс авыл жирлекләрен белән чиктәш.

Сарман авыл жирлеген чиген Илексаз авыл жирлеген белән чиктәш жирдә Сарман, Илексаз һәм Петровский Завод авыл жирлекләрен чикләрен тоташкан урында Илексаз авылынан 1,9 км төньякта урнашкан 46 нчы тоташу ноктасынан алып, кибеп баручы инешне кисеп үтеп, көньякка таба 1,3 км авыл хужалыгы жирләрен буйлап, урман полосасының көнбатыш чиген буйлап 100 м һәм көньяк-көнбатыш чиген буйлап көньяк-көнчыгышка таба 900 м уза, яр бие агач-куак массивлы инешне һәм Сарман – Игәнәбаш автомобиль юлына бүлеп бирелгән полосаны кисеп үтеп, авыл хужалыгы жирләрен буйлап 850 м, урман полосасының көньяк-көнбатыш чиген буйлап 550 м, урман полосасын кисеп үтеп, авыл хужалыгы жирләрен буйлап 150 м, урман полосасының төньяк-көнчыгыш чиген буйлап 850 м, авыл хужалыгы жирләрен буйлап 50 м, урман полосасының төньяк-көнчыгыш чиген буйлап 400 м бара, аннары авыл хужалыгы жирләрен буйлап көньяк-көнчыгышка таба 250 м, төньяк-көнчыгышка таба 400 м һәм көнчыгышка таба 350 м Сарман, Илексаз һәм Мортыштамак авыл жирлекләрен чикләрен тоташкан урында Мортыштамак авылынан 300 м төньяк-көнбатышта урнашкан 47 нче тоташу ноктасына кадәр уза.

Сарман авыл жирлеген чиген Петровский Завод авыл жирлеген белән чиктәш жирдә Сарман, Петровский Завод һәм Янурыс авыл жирлекләрен чикләрен тоташкан урында Яңа Әхмәт авылынан 1,4 км төньяк-көнбатышта урнашкан 50 нче тоташу ноктасына кадәр уза.

шу ноктасыннан алып көнбатышка таба 30 м авыл хужалыгы жирлөре буйлап, шуннан соң көньяк-көнбатышка таба 800 м урман полосасының көньяк-көнчыгыш чиге буйлап бара, Зэй – Сарман автомобиль юлына бүлеп бирелгән полосаны кисеп үтеп, авыл хужалыгы жирлөре буйлап 100 м, урман полосасының көньяк-көнчыгыш чиге буйлап 550 м, авыл хужалыгы жирлөре буйлап 100 м, агач-куак массивы буенча 300 м, авыл хужалыгы жирлөре буйлап 750 м 46 нчы тоташу ноктасына кадәр бара.

Сарман авыл жирлеге чиге Янурыс авыл жирлеге белән чиктәш жирдә 50 нче тоташу ноктасыннан алып көнчыгышка таба 200 м авыл хужалыгы жирлөре буйлап, инешне кисеп үтеп, 100 м агач-куак массивы буйлап, 750 м күмәк бакчаларның төньяк чиге буйлап, Чаллы – Сарман автомобиль юлына бүлеп бирелгән полосаны һәм яр бие агач-куак массивын кисеп үтеп, 300 м авыл хужалыгы жирлөре буйлап Минзәлә елгасына кадәр уза, 900 м шушы елга агымы буенча аска таба бара, аннары көньяк-көнчыгышка таба 600 м авыл хужалыгы жирлөре буйлап, 800 м урман полосасы буйлап, 1,5 км урман полосасының көньяк-көнбатыш чиге буйлап, 150 м авыл хужалыгы жирлөре буйлап, 200 м сазлык буйлап, 2,5 км урман полосасының көньяк-көнбатыш чиге буйлап Сарман, Янурыс һәм Әлмәт авыл жирлекләре чикләре тоташкан урында Әлмәт авылыннан 1,9 км төньяк-көнбатышта урнашкан 51 нче тоташу ноктасына кадәр уза.

Сарман авыл жирлеге чиге Әлмәт авыл жирлеге белән чиктәш жирдә Сарман, Әлмәт һәм Мортгыштамак авыл жирлекләре чикләре тоташкан урында Мортгыштамак авылыннан 3,3 км көнчыгышта урнашкан 48 нче тоташу ноктасыннан алып 250 м төньяк-көнчыгышка таба профильле автомобиль юлы буйлап уза, шуннан соң авыл хужалыгы жирлөре буйлап 3,7 км төньякка таба, «Әлмәт – Мөслим» – Сарман автомобиль юлына кадәр бара, аннары 750 м көнчыгышка таба шушы автомобиль юлы буйлап уза, шуннан соң төньяк-көнбатышка таба 100 м авыл хужалыгы жирлөре буйлап бара, аннары төньяк-көнчыгышка таба 300 м урман полосасының көнбатыш чиге буйлап, 100 м авыл хужалыгы жирлөре буйлап, 900 м урман полосасының көнбатыш чиге буйлап, 450 м авыл хужалыгы жирлөре буйлап 51 нче тоташу ноктасына кадәр уза.

Сарман авыл жирлеге чиге Мортгыштамак авыл жирлеге белән чиктәш жирдә 47 нче тоташу ноктасыннан алып 450 м төньякка таба Жәлил – Сарман автомобиль юлы буйлап уза, шуннан соң, яр бие агач-куак полосалары булган кибеп баручы инешне кисеп үтеп, көнчыгышка таба 250 м авыл хужалыгы жирлөре буйлап, 350 м спорт корылмасы буйлап бара, аннары, Минзәлә елгасын кисеп үтеп, көнбатышка таба 200 м авыл хужалыгы

жирләре буйлап, сынык сызык ясап, профильле автомобиль юлына бүлеп бирелгән полосаны кисеп үтеп, көньяк-көнчыгышка таба 750 м, төньяк-көнчыгышка таба 700 м, профильле автомобиль юлына бүлеп бирелгән полосаны кисеп үтеп, көньяк-көнчыгышка таба 3,0 км 48 нче тоташу ноктасына кадәр уза.

«Сарман муниципаль районы»
муниципаль берәмлегенең һәм аның
составындагы муниципаль берәмлекләренең
территорияләре чикләрен билгеләү
һәм аларның статусы турында»
Татарстан Республикасы Законына
20 нче кушымта

**Сарман муниципаль районының «Иске Имән авыл жирлегенә»
муниципаль берәмлеге территориясенең
картографик тасвирламасы**

Әлеге картографик тасвирлама «Иске Имән авыл жирлегенә» муниципаль берәмлеге территориясенең карта-схемасын («Сарман муниципаль районы» муниципаль берәмлегенең һәм аның составындагы муниципаль берәмлекләренең территорияләре чикләрен билгеләү һәм аларның статусы турында» Татарстан Республикасы Законына 1 нче кушымта) тасвирлаудан гыйбарәт.

Иске Имән авыл жирлегенә Зур Нөркәй, Кәүҗияк, Саклаубаш һәм Шәрләрәмә авыл жирлекләре белән чиктәш.

Иске Имән авыл жирлегенә чиге Зур Нөркәй авыл жирлегенә белән чиктәш жирдә Иске Имән, Зур Нөркәй һәм Шәрләрәмә авыл жирлекләре чикләре тоташкан урында Сарысаз-Тәкермән авылынан 1,8 км төньяк-көнбатышта урнашкан 11 нче тоташу ноктасыннан алып, Мөслим – Саклаубаш – Юлтимер автомобиль юлына бүлеп бирелгән полосаны кисеп үтеп, 2,8 км көньяк-көнбатышка таба авыл хужалыгы жирләре буйлап уза, кибең баручы инешләренә кисеп үтеп, көньяк-көнчыгышка таба 2,0 км, агач-куак массивын кисеп үтеп, 250 м сазлык буйлап бара, аннары авыл хужалыгы жирләре буйлап көньяк-көнчыгышка таба 550 м һәм көньяк-көнбатышка таба 1,8 км Иске Имән, Зур Нөркәй һәм Кәүҗияк авыл жирлекләре чикләре тоташкан урында Түбән Бикмәт авылынан 3,0 км төньяк-көнбатышта урнашкан 12 нче тоташу ноктасына кадәр уза.

Иске Имән авыл жирлегенә чиге Шәрләрәмә авыл жирлегенә белән чиктәш жирдә 11 нче тоташу ноктасыннан алып төньяк-көнчыгышка таба 1,8 км урман полосасының көньяк-көнчыгыш чиге буйлап, шуннан соң, агач-куак полосасын һәм Сарсаз елга-

сын кисеп үтеп, 1,9 км авыл хужалыгы жирлэре буйлап төньяк-көнчыгышка таба, көньяк-көнчыгышка таба 2,6 км Иске Имән, Саклаубаш һәм Шәрләрәмә авыл жирлекләре чикләре тоташкан урында Өчиле Саклау авылынан 3,1 км көньяк-көнбатышта урнашкан 15 нче тоташу ноктасына кадәр бара.

Иске Имән авыл жирлеге чиге Саклаубаш авыл жирлеге белән чиктәш жирдә Иске Имән, Саклаубаш һәм Кәүҗияк авыл жирлекләре чикләре тоташкан урында Алга авылынан 2,7 км көньяк-көнбатышта урнашкан 20 нче тоташу ноктасыннан алып төньяк-көнчыгышка таба 200 м урман полосасының көньяк-көнчыгыш чиге буйлап, сынык сызык ясап, авыл хужалыгы жирлэре буйлап 2,0 км һәм төньяк-көнбатышка таба 1,7 км уза, аннары агач-куак массивының төньяк-көнбатыш чиге буйлап төньяк-көнчыгышка таба 100 м бара, шуннан соң төньяк-көнбатышка таба 1,1 км авыл хужалыгы жирлэре буйлап, сазлыкның көньяк-көнбатыш чиге буйлап 500 м, сынык сызык ясап, Мөслим – Саклаубаш – Юлтимер автомобиль юлына бүлеп бирелгән полосаны, юл буе урман полосаларын һәм текә ярны кисеп үтеп, авыл хужалыгы жирлэре буйлап 5,0 км 15 нче тоташу ноктасына кадәр уза.

Иске Имән авыл жирлеге чиге Кәүҗияк авыл жирлеге белән чиктәш жирдә 12 нче тоташу ноктасыннан алып 4,4 км көнчыгышка таба авыл хужалыгы жирлэре буйлап уза, 250 м сазлыкның төньяк чиге буйлап, 450 м авыл хужалыгы жирлэре буйлап һәм 2,3 км урман полосасының көньяк чиге буйлап 20 нче тоташу ноктасына кадәр уза.

«Сарман муниципаль районы»
муниципаль берәмлегенең һәм аның
составындагы муниципаль берәмлекләрнең
территорияләре чикләрен билгеләү
һәм аларның статусы турында»
Татарстан Республикасы Законына
21 нче кушымта

**Сарман муниципаль районының «Иске Кәшер авыл жирлеге»
муниципаль берәмлеге территориясе чигенең
картографик тасвирламасы**

Элеге картографик тасвирлама «Иске Кәшер авыл жирлеге» муниципаль берәмлеге территориясе чигенең карта-схемасын («Сарман муниципаль районы» муниципаль берәмлегенең һәм аның составындагы муниципаль берәмлекләрнең территорияләре

чикләрен билгеләү һәм аларның статусы турында» Татарстан Республикасы Законына 1 нче кушымта) тасвирлаудан гыйбарәт.

Иске Кәшер авыл жирлегенә Илексаз, Ләшәү-Тамак, Мортгыштамак, Яңа Имән авыл жирлекләренә һәм Зәй муниципаль районы белән чиктәш.

Иске Кәшер авыл жирлегенә чиге Зәй муниципаль районы белән чиктәш жирдә Яңа Имән, Иске Кәшер авыл жирлекләренә һәм Зәй муниципаль районы чикләренә тоташкан урында Яңа Имән авылыннан 1,3 км көньяк-көнбатышта урнашкан 41 нче тоташу ноктасыннан алып Сарман муниципаль районы чиге буйлап Илексаз, Иске Кәшер авыл жирлекләренә һәм Зәй муниципаль районы чикләренә тоташкан урында Яшьләр авылыннан 3,6 км төньяк-көнчыгышта урнашкан 42 нче тоташу ноктасына кадәр уза.

Иске Кәшер авыл жирлегенә чиге Илексаз авыл жирлегенә белән чиктәш жирдә Иске Кәшер, Илексаз һәм Мортгыштамак авыл жирлекләренә чикләренә тоташкан урында Урта Кәшер авылыннан 2,2 км төньякта урнашкан 43 нче тоташу ноктасыннан алып көньяк-көнбатышка таба 1,3 км авыл хужалыгы жирләренә буйлап, профильле автомобиль юлына бүлеп бирелгән полосаны кисеп үтеп, 900 м урман полосасының көньяк-көнчыгыш чиге буйлап, 50 м авыл хужалыгы жирләренә буйлап, 400 м урман полосасының төньяк-көнбатыш чиге буйлап, 400 м авыл хужалыгы жирләренә буйлап, 400 м урман полосасының төньяк-көнбатыш чиге буйлап, 750 м авыл хужалыгы жирләренә буйлап, 50 м урман массивы буенча инешкә кадәр уза, шушы инеш агымы буенча өскә таба 2,2 км аның чиримә башына кадәр бара, аннары, профильле автомобиль юлына бүлеп бирелгән полосаны кисеп үтеп, урман массивы буенча төньяк-көнбатышка таба 200 м уза, урман полосасының көньяк-көнбатыш чиге буйлап 1,2 км уза, шуннан соң урман полосасының көньяк чиге буйлап көнбатышка таба 950 м, авыл хужалыгы жирләренә буйлап 300 м, урман полосасының көньяк чиге буйлап 150 м, авыл хужалыгы жирләренә буйлап 30 м 42 нче тоташу ноктасына кадәр бара.

Иске Кәшер авыл жирлегенә чиге Мортгыштамак авыл жирлегенә белән чиктәш жирдә Иске Кәшер, Мортгыштамак һәм Ләшәү-Тамак авыл жирлекләренә чикләренә тоташкан урында Сарайлы авылыннан 1,3 км төньякта урнашкан 39 нчы тоташу ноктасыннан алып 1,8 км Минзәлә елгасы агымы буенча аска таба, шуннан соң төньяк-көнбатышка таба 100 м авыл хужалыгы жирләренә буйлап Камышлы елгасына кадәр бара, 550 м шушы елга агымы буенча өскә таба уза, аннары, яр буе агач-куак массивын кисеп үтеп, көнбатышка таба 150 м авыл хужалыгы жирләренә буйлап, урман полосасының көньяк чиге буйлап 1,0 км, Жәлил – Сарман автомобиль юлына бүлеп бирелгән поло-

саны кисеп үтеп, авыл хужалыгы жирлэре буйлап 950 м, урман полосасының көньяк чиге буйлап 650 м, урман полосасы буйлап 100 м, урман полосасының көньяк чиге буйлап 800 м, урман массивының төньяк чиге буйлап 300 м, авыл хужалыгы жирлэре буйлап 200 м, урман полосасының көньяк чиге буйлап 1,1 км бара, шуннан соң төньяк-көнбатышка таба 200 м урман полосасының көньяк-көнбатыш чиге буйлап, авыл хужалыгы жирлэре буйлап 150 м, 200 м карьерның төньяк-көнчыгыш чиге буйлап һәм 700 м авыл хужалыгы жирлэре буйлап 43 нче тоташу ноктасына кадәр уза.

Иске Кәшер авыл жирлеге чиге Ләшәү-Тамак авыл жирлеге белән чиктәш жирдә Иске Кәшер, Ләшәү-Тамак һәм Яңа Имән авыл жирлекләре чикләре тоташкан урында Түбән Ләшәү авылынан 2,2 км төньяк-көнбатышта урнашкан 38 нче тоташу ноктасыннан алып төньяк-көнчыгышка таба 250 м авыл хужалыгы жирлэре буйлап, 100 м карьерның көньяк-көнчыгыш чиге буйлап, 500 м авыл хужалыгы жирлэре буйлап, 450 м урман полосасының төньяк-көнбатыш чиге буйлап, Жәлил – Сарман автомобиль юлына бүлеп бирелгән полосаны һәм юл буге урман полосасын кисеп үтеп, 3,6 км авыл хужалыгы жирлэре буйлап уза, шуннан соң төньякка таба 450 м авыл хужалыгы жирлэре буйлап, 50 м урман полосасының көнбатыш чиге буйлап, 150 м авыл хужалыгы жирлэре буйлап, 750 м урман полосасы буйлап бара, шуннан соң көнчыгышка таба 300 м урман полосасы буйлап, «Жәлил – Сарман» – Сарайлы автомобиль юлын һәм яр буге агач-куак полосасын кисеп үтеп, 500 м авыл хужалыгы жирлэре буйлап Минзәлә елгасына кадәр уза, шуннан соң 2,8 км шушы елга агымы буенча аска таба 39 нчы тоташу ноктасына кадәр бара.

Иске Кәшер авыл жирлеге чиге Яңа Имән авыл жирлеге белән чиктәш жирдә 41 нче тоташу ноктасыннан алып, Яхшыбай – Баткак автомобиль юлына бүлеп бирелгән полосаны кисеп үтеп, авыл хужалыгы жирлэре буйлап төньякка таба 4,3 км, көнчыгышка таба 1,6 км, көньякка таба 1,0 км һәм көнчыгышка таба 250 м уза, Яхшыбай – Баткак автомобиль юлын кисеп үтеп, урман полосасының төньяк чиге буйлап 2,3 км бара, аннары авыл хужалыгы жирлэре буйлап төньяк-көнчыгышка таба 1,2 км, Күтәмәле һәм Иске Кәшер авылларын тоташтыручы профильле автомобиль юлына бүлеп бирелгән полосаны кисеп үтеп, көнчыгышка таба 450 м уза, шуннан соң урман полосасының көньяк-көнбатыш чиге буйлап көньяк-көнчыгышка таба 250 м, Камышлы елгасын кисеп үтеп, авыл хужалыгы жирлэре буйлап 950 м, «Жәлил – Сарман» – Холодная Поляна автомобиль юлына бүлеп бирелгән полосаны кисеп үтеп, урман полосасының

көнъяк-көнбатыш чиге буйлап 1,6 км бара, аннары авыл хужалыгы жирлэре буйлап көнъякка таба 550 м уза, шуннан соң «Азнакай урманчылыгы» Татарстан Республикасы дәүләт бюджет учреждениесең Сарман участок урманчылыгындагы 42 нче урман кварталының төньяк чиге буйлап төньяк-көнчыгышка таба 400 м, авыл хужалыгы жирлэре буйлап 100 м һәм 42 нче урман кварталының төньяк чиге буйлап 300 м 38 нче тоташу ноктасына кадәр бара.

«Сарман муниципаль районы»
муниципаль берәмлегенең һәм аның
составындагы муниципаль берәмлекләрнең
территорияләре чикләрен билгеләү
һәм аларның статусы турында»
Татарстан Республикасы Законына
22 нче кушымта

**Сарман муниципаль районының «Иске Минзәләбаш авыл
жирлеге» муниципаль берәмлеге территориясе чигенең
картографик тасвирламасы**

Әлеге картографик тасвирлама «Иске Минзәләбаш авыл жирлеге» муниципаль берәмлеге территориясе чигенең карта-схемасын («Сарман муниципаль районы» муниципаль берәмлегенең һәм аның составындагы муниципаль берәмлекләрнең территорияләре чикләрен билгеләү һәм аларның статусы турында» Татарстан Республикасы Законына 1 нче кушымта) тасвирлаудан гыйбарәт.

Иске Минзәләбаш авыл жирлеге «Жәлил шәһәр тибындагы поселогы» муниципаль берәмлеге, Ләшәү-Тамак авыл жирлеге, Әлмәт һәм Азнакай муниципаль районнары белән чиктәш.

Иске Минзәләбаш авыл жирлеге чиге Әлмәт муниципаль районы белән чиктәш жирдә Иске Минзәләбаш авыл жирлеге, «Жәлил шәһәр тибындагы поселогы» муниципаль берәмлеге һәм Әлмәт муниципаль районы чикләре тоташкан урында Габдрахман авылынан 1,6 км төньяк-көнбатышта урнашкан 35 нче тоташу ноктасынан алып Сарман муниципаль районы чиге буйлап Иске Минзәләбаш, Ләшәү-Тамак авыл жирлекләре һәм Әлмәт муниципаль районы чикләре тоташкан урында Түбән Ләшәү авылынан 2,9 км көнъякта урнашкан 36 нчы тоташу ноктасына кадәр уза.

Иске Минзәләбаш авыл жирлеге чиге Ләшәү-Тамак авыл жирлеге белән чиктәш жирдә Иске Минзәләбаш, Ләшәү-Тамак авыл жирлекләре һәм «Жәлил шәһәр тибындагы поселогы» муниципаль берәмлеге чикләре тоташкан урында Иске Минзәләбаш

авылыннан 3,8 км төньяк-көнчыгышта урнашкан 32 нче тоташу ноктасыннан алып, сынык сызык ясап, 650 м көнбатышка таба «Азнакай урманчылыгы» Татарстан Республикасы дәүләт бюджет учреждениесенен Жәлил участок урманчылыгындагы 10 нчы урман кварталының көньяк-көнчыгыш һәм көньяк чикләре буйлап уза, шуннан соң 10 нчы, 9 нчы урман кварталының көньяк-көнбатыш чиге буйлап төньяк-көнбатышка таба 600 м бара, аннары, Азнакай – Дүсем автомобиль юлына бүлеп бирелгән полосаны кисеп үтеп, 15 нче урман кварталы буйлап көньяк-көнбатышка таба 1,0 км уза, шушы урман кварталының көньяк-көнчыгыш чиге буйлап 150 м, авыл хужалыгы жирләре буйлап 50 м, 15 нче урман кварталының көньяк-көнчыгыш чиге буйлап 100 м, авыл хужалыгы жирләре буйлап 250 м һәм 18 нче урман кварталының көньяк-көнчыгыш чиге буйлап бара, шуннан соң 21 нче урман кварталының төньяк-көнчыгыш чиге буйлап көньяк-көнчыгышка таба 350 м һәм көньяк-көнбатышка таба 150 м уза, аннары авыл хужалыгы жирләре буйлап көнчыгышка таба 100 м бара, шуннан соң 21 нче урман кварталының төньяк-көнчыгыш чиге буйлап көньяк-көнчыгышка таба 200 м һәм, сынык сызык ясап, көньяк-көнчыгыш чиге буйлап көньяк-көнбатышка таба 500 м уза, авыл хужалыгы жирләре буйлап 200 м, сынык сызык ясап, 21 нче урман кварталының көньяк чиге буйлап көнбатышка таба 600 м, сынык сызык ясап, авыл хужалыгы жирләре буйлап 500 м бара, аннары 21 нче урман кварталының көньяк чиге буйлап көнбатышка таба 100 м Минзәлә елгасына кадәр уза, шушы елга агымы буенча аска таба 3,0 км аңа инеш койган жиргә кадәр бара, шушы инеш агымы буенча өскә таба 850 м уза, шуннан соң авыл хужалыгы жирләре буйлап көньяк-көнбатышка таба 300 м, урман полосасының төньяк чиге буйлап 300 м һәм авыл хужалыгы жирләре буйлап 50 м бара, аннары авыл хужалыгы жирләре буйлап төньяк-көнбатышка таба 350 м, урман полосасының көньяк-көнбатыш чиге буйлап 100 м, авыл хужалыгы жирләре буйлап 100 м, урман полосасының көньяк-көнбатыш чиге буйлап 650 м, авыл хужалыгы жирләре буйлап 50 м, урман полосасының көньяк-көнбатыш чиге буйлап 50 м, Кузак елгасын кисеп үтеп, авыл хужалыгы жирләре буйлап 200 м, урман полосасының төньяк-көнчыгыш чиге буйлап 250 м, авыл хужалыгы жирләре буйлап 50 м, урман полосасының төньяк-көнчыгыш чиге буйлап 50 м, авыл хужалыгы жирләре буйлап 150 м, урман полосасының төньяк-көнчыгыш чиге буйлап 300 м уза, шуннан соң, урман полосасын һәм Жәлил – Сарман автомобиль юлына бүлеп бирелгән полосаны кисеп үтеп, авыл хужалыгы жирләре буйлап көньяк-көнбатышка таба 450 м, 700 м урман полосасы буйлап, Әлмәт – Мөслим автомобиль юлына

бүлөп бирелгән полосаны кисеп үтөп, 500 м авыл хужалыгы жирләрә буйлап бара, урман полосасының төньяк-көнбатыш чиге буйлап 1,1 км, профильле автомобиль юлына бүлөп бирелгән полосаны кисеп үтөп, авыл хужалыгы жирләрә буйлап 250 м, урман полосасының төньяк-көнбатыш чиге буйлап 1,0 км, авыл хужалыгы жирләрә буйлап 200 м, урман полосасының төньяк-көнбатыш чиге буйлап 150 м, авыл хужалыгы жирләрә буйлап 100 м, урман полосасының төньяк-көнбатыш чиге буйлап 450 м 36 нчы тоташу ноктасына кадәр уза.

Иске Минзәләбаш авыл жирлегә чиге «Жәлил шәһәр тибындагы поселогы» муниципаль берәмлегә белән чиктәш жирдә 35 нче тоташу ноктасыннан алып авыл хужалыгы жирләрә буйлап 300 м көнчыгышка таба, сынык сызык ясап, төньяк-көнчыгышка таба 600 м, көньяк-көнчыгышка таба 750 м, төньяк-көнчыгышка таба 50 м уза, урман полосасының төньяк-көнбатыш чиге буйлап 150 м, авыл хужалыгы жирләрә буйлап 300 м, урман полосасының төньяк-көнбатыш чиге буйлап 150 м, авыл хужалыгы жирләрә буйлап 300 м Рус Акташы – Азнакай автомобиль юлына кадәр бара, шушы автомобиль юлы буйлап көнбатышка таба 2,4 км инешкә кадәр уза, шушы инеш агымы буенча аска таба 2,5 км аның Минзәлә елгасына койган жиренә кадәр бара, шушы елга агымы буенча өскә таба 200 м уза, шуннан соң, сынык сызык ясап, авыл хужалыгы жирләрә буйлап көнчыгышка таба 1,3 км, төньяк-көнбатышка таба 950 м бара, аннары урман полосасының көньяк чиге буйлап көнчыгышка таба 150 м, авыл хужалыгы жирләрә буйлап 350 м профильле автомобиль юлына кадәр уза, шуннан соң шушы автомобиль юлы буйлап төньяк-көнчыгышка таба 150 м бара, аннары сәнәгать объекты чиге буйлап төньякка таба 200 м һәм көнчыгышка таба 150 м Жәлил – Сарман автомобиль юлына кадәр уза, шушы автомобиль юлы буйлап төньякка таба 150 м бара, шуннан соң профильле автомобиль юлы буйлап көнчыгышка таба 650 м аның Салкын Чишмә – Александровка автомобиль юлы белән кисешкән жиренә кадәр уза, аннары шушы автомобиль юлы буйлап көньяк-көнбатышка таба 250 м бара, шуннан соң сәнәгать объекты чиге буйлап көнчыгышка таба 200 м уза, аннары, сынык сызык ясап, авыл хужалыгы жирләрә буйлап көньяк-көнчыгышка таба 150 м, урман массивын кисеп үтөп, төньяк-көнчыгышка таба 2,0 км бара, шуннан соң, сынык сызык ясап, төньякка таба 1,4 км «Азнакай урманчылыгы» Татарстан Республикасы дәүләт бюджет учреждениесенә Жәлил участок урманчылыгындагы 35 нче урман кварталының көнбатыш чиге буйлап уза, аннары авыл хужалыгы жирләрә буйлап төньяк-көнбатышка таба 200 м, 34 нче урман кварталының көнбатыш чиге буйлап 100 м, шуннан соң 34 нче урман

кварталының көнбатыш чиге буйлап 600 м төньяк-көнчыгышка таба һәм авыл хужалыгы жирләре буйлап 50 м уза, Азнакай – Дүсем автомобиль юлына бүлеп бирелгән полосаны кисеп үтеп, 33 нче, 32 нче урман кварталларының көнбатыш чиге буйлап 1,0 км бара, аннары авыл хужалыгы жирләре буйлап төньяк-көнбатышка таба 100 м һәм, Салкын Чишмә – Александровка автомобиль юлына бүлеп бирелгән полосаны кисеп үтеп, 32 нче урман кварталының көнбатыш чиге буйлап 600 м уза, шуннан соң 137 нче урман кварталының аерымланган кишәрлегенә көньяк-көнчыгыш чиге буйлап көньяк-көнбатышка таба 400 м бара, авыл хужалыгы жирләре буйлап 100 м, күмәк бакчаларның көньяк-көнчыгыш чиге буйлап 500 м, күмәк бакчалар буйлап 400 м, Азнакай – Дүсем автомобиль юлына бүлеп бирелгән полосаны кисеп үтеп, авыл хужалыгы жирләре буйлап 200 м уза, шуннан соң, Азнакай – Дүсем автомобиль юлына бүлеп бирелгән полосаны кисеп үтеп, төньяк-көнбатышка таба авыл хужалыгы жирләре буйлап 550 м, урман полосасының көньяк-көнбатыш чиге буйлап 750 м, авыл хужалыгы жирләре буйлап 50 м, урман полосасының төньяк-көнбатыш чиге буйлап 150 м бара, аннары авыл хужалыгы жирләре буйлап төньяк-көнчыгышка таба 950 м һәм төньяк-көнбатышка таба 750 м авыл хужалыгы жирләре буйлап 32 нче тоташу ноктасына кадәр уза.

«Сарман муниципаль районы»
муниципаль берәмлегенә һәм аның
составындагы муниципаль берәмлекләрнең
территорияләре чикләрен билгеләү
һәм аларның статусы турында»
Татарстан Республикасы Законына
23 нче кушымта

**Сарман муниципаль районының «Чукмарлы авыл жирлегенә»
муниципаль берәмлеге территориясегә чигенәң
картографик тасвирламасы**

Әлеге картографик тасвирлама «Чукмарлы авыл жирлегенә» муниципаль берәмлеге территориясегә чигенәң карта-схемасын («Сарман муниципаль районы» муниципаль берәмлегенә һәм аның составындагы муниципаль берәмлекләрнең территорияләре чикләрен билгеләү һәм аларның статусы турында» Татарстан Республикасы Законына 1 нче кушымта) тасвирлаудан гыйбарәт.

Чукмарлы авыл жирлегенә Илексаз, Петровский Завод авыл жирлекләре һәм Зәй муниципаль районы белән чиктәш.

Чукмарлы авыл жирлеге чиге Зэй муниципаль районы белән чиктәш жирдә Чукмарлы, Илексаз авыл жирлекләре һәм Зэй муниципаль районы чикләре тоташкан урында Игәнәбаш авылыннан 2,8 км төньяк-көнбатышта урнашкан 44 нче тоташу ноктасыннан алып Сарман муниципаль районы чиге буйлап Чукмарлы, Петровский Завод авыл жирлекләре һәм Зэй муниципаль районы чикләре тоташкан урында Чукмарлы авылыннан 3,4 км көнбатышта урнашкан 49 нчы тоташу ноктасына кадәр уза.

Чукмарлы авыл жирлеге чиге Петровский Завод авыл жирлеге белән чиктәш жирдә Чукмарлы, Петровский Завод һәм Илексаз авыл жирлекләре чикләре тоташкан урында Сях авылыннан 1,7 км көньяк-көнчыгышта Игәнә-Суы елгасында урнашкан 45 нче тоташу ноктасыннан алып 2,9 км Игәнә-Суы елгасы агымы бунча таба уза, шуннан соң, урман массивын һәм чокырны кисеп үтеп, төньяк-көнчыгышка таба 950 м авыл хужалыгы жирләре буйлап уза, аннары «Азнакай урманчылыгы» Татарстан Республикасы дәүләт бюджет учреждениесенә Сарман участок урманчылыгындагы 27 нче урман кварталының көньяк-көнбатыш чиге буйлап төньяк-көнбатышка таба 500 м Игәнә-Суы елгасына кадәр уза, шушы елга агымы бунча өскә таба 1,5 км бара, шуннан соң авыл хужалыгы жирләре буйлап көнбатышка таба 150 м, урман полосасының көньяк чиге буйлап 350 м, авыл хужалыгы жирләре буйлап 400 м, урман полосасының көньяк чиге буйлап 650 м һәм көньяк-көнбатыш чиге буйлап төньяк-көнбатышка таба 450 м уза, авыл хужалыгы жирләре буйлап 150 м, урман полосасының көньяк-көнбатыш чиге буйлап 350 м, аннары, инешләрне, «Зэй – Сарман» – Сармашбаш – Петровский Завод автомобиль юлына бүлеп бирелгән полосаны һәм агач-куак массивын кисеп үтеп, авыл хужалыгы жирләре буйлап төньяк-көнбатышка таба 250 м уза, көнбатышка таба 250 м урман полосасына кадәр уза, шуннан соң урман полосасының көньяк-көнчыгыш чиге буйлап төньяк-көнчыгышка таба 400 м бара, аннары авыл хужалыгы жирләре буйлап төньяк-көнчыгышка таба 50 м, агач-куак массивын кисеп үтеп, төньяк-көнбатышка таба 750 м, сынык сызык ясап, Каен-Елга инешен кисеп үтеп, көньяк-көнбатышка таба 600 м уза, шуннан соң, сынык сызык ясап, 17 нче урман кварталының көньяк-көнбатыш чиге буйлап төньяк-көнбатышка таба 400 м, авыл хужалыгы жирләре буйлап 400 м һәм көньяк-көнбатышка таба 100 м бара, 16 нчы урман кварталының көньяк чиге буйлап 300 м уза, авыл хужалыгы жирләре буйлап 250 м, урман массивының көньяк чиге буйлап 350 м, сынык сызык ясап, авыл хужалыгы жирләре буйлап 1,2 км, сынык сызык ясап, кибеп баручы инешне кисеп үтеп, 19 нчы урман кварталының көньяк-көнчыгыш чиге буйлап

700 м, авыл хужалыгы жирләрә буйлап 150 м, аннары, сынык сызык ясап, төньяк-көнбатышка таба 19 нчы урман кварталының көньяк-көнбатыш чиге буйлап 650 м бара, шуннан соң, сынык сызык ясап, 18 нче урман кварталының көньяк-көнчыгыш һәм көньяк чикләре буйлап 800 м көньяк-көнбатышка таба 49 нчы тоташу ноктасына кадәр бара.

Чукмарлы авыл жирлеге чиге Илексаз авыл жирлеге белән чиктәш жирдә 44 нче тоташу ноктасыннан алып төньяк-көнчыгышка таба 1,2 км урман полосасының көньяк-көнчыгыш чиге буйлап, 150 м авыл хужалыгы жирләрә буйлап уза, шуннан соң көньяк-көнчыгышка таба 150 м урман полосасының көньяк-көнбатыш чиге буйлап, кибеп баручы инешне кисеп үтеп, 150 м авыл хужалыгы жирләрә буйлап, 800 м урман полосасының көньяк-көнбатыш чиге буйлап, 100 м авыл хужалыгы жирләрә буйлап, 700 м урман полосасының көньяк-көнбатыш чиге буйлап, 300 м авыл хужалыгы жирләрә буйлап кибеп баручы инешнең чишмә башына кадәр уза, 550 м шушы инеш агымы буенча аска таба аның Игәнә-Суы елгасына койган жиренә кадәр уза, 950 м шушы елга агымы буенча аска таба буага кадәр бара, төньяк-көнчыгышка таба 1,0 км буа буйлап уза, аннары, плотинаны кисеп үтеп, 300 м Игәнә-Суы елгасы агымы буенча аска таба 45 нче тоташу ноктасына кадәр бара.

«Сарман муниципаль районы»
муниципаль берәмлегенә һәм аның
составындагы муниципаль берәмлекләрнең
территорияләре чикләрен билгеләү
һәм аларның статусы турында»
Татарстан Республикасы Законына
24 нче кушымта

**Сарман муниципаль районының «Шәрләрәмә авыл жирлеге»
муниципаль берәмлеге территориясә чигенәң
картографик тасвирламасы**

Әлеге картографик тасвирлама «Шәрләрәмә авыл жирлеге» муниципаль берәмлеге территориясә чигенәң карта-схемасын («Сарман муниципаль районы» муниципаль берәмлегенә һәм аның составындагы муниципаль берәмлекләрнең территорияләре чикләрен билгеләү һәм аларның статусы турында» Татарстан Республикасы Законына 1 нче кушымта) тасвирлаудан гыйбарәт.

Шәрләрәмә авыл жирлеге Зур Нөркәй, Карашай-Саклау, Саклаубаш, Иске Имән авыл жирлекләре һәм Тукай муниципаль районы белән чиктәш.

Шәрләрәмә авыл жирлеге чиге Тукай муниципаль районы белән чиктәш жирдә Шәрләрәмә, Зур Нөркәй авыл жирлекләре һәм Тукай муниципаль районы чикләре тоташкан урында Шәрләрәмә авылыннан 3,5 км төньяк-көнбатышта урнашкан 10 нчы тоташу ноктасыннан алып Сарман муниципаль районы чиге буйлап Шәрләрәмә, Карашай-Саклау авыл жирлекләре һәм Тукай муниципаль районы чикләре тоташкан урында Чураш авылыннан 2,9 км төньяк-көнбатышта урнашкан 13 нче тоташу ноктасына кадәр уза.

Шәрләрәмә авыл жирлеге чиге Карашай-Саклау авыл жирлеген белән чиктәш жирдә Шәрләрәмә, Карашай-Саклау һәм Саклаубаш авыл жирлекләре чикләре тоташкан урында Өчиле Саклау авылыннан 1,6 км төньяк-көнбатышта урнашкан 14 нче тоташу ноктасыннан алып төньяк-көнбатышка таба 3,1 км авыл хужалыгы жирләре буйлап, 350 м агач-куак массивы буйлап, 150 м агач-куак массивының көньяк-көнбатыш чиге буйлап уза, шуннан соң, сынык сызык ясап, Минзәлә елгасын һәм Зур Нөркәй – Кадрәк автомобиль юлына бүлеп бирелгән полосаны кисеп үтеп, авыл хужалыгы жирләре буйлап төньяк-көнбатышка таба 850 м, 200 м сазлык буйлап, 250 м сазлыкның көньяк-көнбатыш чиге буйлап, Теләнче-Тамак – Чураш автомобиль юлына бүлеп бирелгән полосаны кисеп үтеп, 2,1 км авыл хужалыгы жирләре буйлап, 850 м урман полосасының көньяк-көнбатыш чиге буйлап һәм 50 м авыл хужалыгы жирләре буйлап 13 нче тоташу ноктасына кадәр уза.

Шәрләрәмә авыл жирлеген чиге Саклаубаш авыл жирлеген белән чиктәш жирдә Шәрләрәмә, Саклаубаш һәм Иске Имән авыл жирлекләре чикләре тоташкан урында Өчиле Саклау авылыннан 3,1 км көньяк-көнбатышта урнашкан 15 нче тоташу ноктасыннан алып 2,2 км Катусат инеше агымы буенча аска таба буага кадәр уза, 1,6 км төньяк-көнчыгышка таба шушы буа буйлап бара, аннары, плотинаны кисеп үтеп, төньякка таба 150 м авыл хужалыгы жирләре буйлап 14 нче тоташу ноктасына кадәр уза.

Шәрләрәмә авыл жирлеген чиге Иске Имән авыл жирлеген белән чиктәш жирдә Шәрләрәмә, Иске Имән һәм Зур Нөркәй авыл жирлекләре чикләре тоташкан урында Сарысаз-Төкермән авылыннан 1,8 км төньяк-көнбатышта урнашкан 11 нче тоташу ноктасыннан алып төньяк-көнчыгышка таба 1,8 км урман полосасының көньяк-көнчыгыш чиге буйлап, шуннан соң, агач-куак полосасын һәм Сарсаз елгасын кисеп үтеп, 1,9 км авыл хужалыгы жирләре буйлап төньяк-көнчыгышка таба, көньяк-көнчыгышка таба 2,6 км 15 нче тоташу ноктасына кадәр бара.

Шәрләрәмә авыл жирлеген чиге Зур Нөркәй авыл жирлеген белән чиктәш жирдә 10 нчы тоташу ноктасыннан алып 500 м

кибеп баручы инеш агымы буенча аска таба уза, шуннан соң 1,9 км көньякка таба авыл хужалыгы жирләре буйлап бара, көнбатышка таба 550 м, 200 м урман полосасының көньяк чиге буйлап уза, 550 м авыл хужалыгы жирләре буйлап һәм, агачкуак полосасын кисеп үтеп, 2,0 км көньяк-көнчыгышка таба Зур Нөркәй – Кадрәк автомобиль юлына кадәр бара, 2,2 км төньяк-көнчыгышка таба шушы автомобиль юлы буйлап бара, аннары, кибеп баручы инешне, Минзәлә елгасын һәм текә ярны кисеп үтеп, 2,1 км көньяк-көнчыгышка таба авыл хужалыгы жирләре буйлап уза, 200 м карьерның көнбатыш чиге буйлап, 550 м авыл хужалыгы жирләре буйлап, 150 м сазлыкның көнчыгыш чиге буйлап, 500 м урман утыртмаларының көнбатыш чиге буйлап Зур Нөркәй, Шәрләрәмә һәм Иске Имән авыл жирлекләре чикләре тоташкан урында Сарысаз-Тәкермән авылынан 1,8 км көньяк-көнбатышта урнашкан 11 нче тоташу ноктасына кадәр бара.

«Сарман муниципаль районы»
муниципаль берәмлегенең һәм аның
составындагы муниципаль берәмлекләрнең
территорияләре чикләрен билгеләү
һәм аларның статусы турында»
Татарстан Республикасы Законына
25 нче кушымта

**Сарман муниципаль районының «Янурыс авыл жирлеген»
муниципаль берәмлеге территориясегә чигенәң
картографик тасвирламасы**

Әлеге картографик тасвирлама «Янурыс авыл жирлеген» муниципаль берәмлеге территориясегә чигенәң карта-схемасын («Сарман муниципаль районы» муниципаль берәмлегенең һәм аның составындагы муниципаль берәмлекләрнең территорияләре чикләрен билгеләү һәм аларның статусы турында» Татарстан Республикасы Законына 1 нче кушымта) тасвирлаудан гыйбарәт.

Янурыс авыл жирлегенгә Азалак, Әлмәт, Ләке, Кәүҗияк, Петровский Завод һәм Сарман авыл жирлекләре белән чиктәш.

Янурыс авыл жирлегенгә чиге Петровский Завод авыл жирлеген белән чиктәш жирдә Янурыс, Петровский Завод һәм Ләке авыл жирлекләре чикләре тоташкан урында Ферма Сәүекле авылынан 1,4 км көньяк-көнчыгышта урнашкан 52 нче тоташу ноктасынан алып көньяк-көнбатышка таба 1,3 км авыл хужалыгы жирләре буйлап «Азнакай урманчылыгы» Татарстан Республикасы дәүләт бюджет учреждениесегә Сарман участок урманчылыгындагы 22 нче урман кварталына кадәр, 450 м шушы урман

кварталының төньяк-көнчыгыш чиге буйлап уза, шуннан соң көньяк-көнчыгышка таба 1,4 км авыл хужалыгы жирлэре буйлап, 100 м агач-куак массивының төньяк-көнчыгыш чиге буйлап, инешне кисеп үтеп, 3,3 км авыл хужалыгы жирлэре буйлап Янурыс, Петровский Завод һәм Сарман авыл жирлеклэре чиклэре тоташкан урында Яңа Әхмәт авылыннан 1,4 км төньяк-көнбатышта урнашкан 50 нче тоташу ноктасына кадәр бара.

Янурыс авыл жирлеге чиге Ләке авыл жирлеге белән чиктәш жирдә Янурыс, Ләке һәм Азалак авыл жирлеклэре чиклэре тоташкан урында Юлтимер авылыннан 1,6 км көньяк-көнбатышта урнашкан 9 нчы тоташу ноктасыннан алып 1,2 км Исәй инеше агымы буенча өскә таба уза, шуннан соң 1,5 км көньяк-көнбатышка таба авыл хужалыгы жирлэре буйлап бара, аннары урман полосасының көньяк-көнбатыш чиге буйлап төньяк-көнбатышка таба 300 м бара, шуннан соң 1,3 км көньяк-көнбатышка таба авыл хужалыгы жирлэре буйлап 52 нче тоташу ноктасына кадәр бара.

Янурыс авыл жирлеге чиге Азалак авыл жирлеге белән чиктәш жирдә Янурыс, Азалак һәм Кәүҗияк авыл жирлеклэре чиклэре тоташкан урында Түбән Бикмәт авылыннан 2,7 км төньяк-көнбатышта урнашкан 8 нче тоташу ноктасыннан алып төньяк-көнбатышка таба 1,6 км урман полосасының көньяк чиге буйлап, 100 м авыл хужалыгы жирлэре буйлап, «Азнакай урманчылыгы» Татарстан Республикасы дәүләт бюджет учреждениесенен Сарман участок урманчылыгындагы 51 нче урман кварталының аерымланган кишәрлегенә көньяк-көнбатыш чиге буйлап 150 м, авыл хужалыгы жирлэре буйлап 50 м, 51 нче урман кварталының аерымланган кишәрлегенә көньяк-көнбатыш чиге буйлап 150 м уза, аннары 200 м авыл хужалыгы жирлэре буйлап, 51 нче урман кварталының аерымланган кишәрлегенә көньяк-көнбатыш чиге буйлап 50 м, 350 м авыл хужалыгы жирлэре буйлап, 1,2 км урман полосасының көньяк-көнбатыш чиге буйлап, 100 м авыл хужалыгы жирлэре буйлап, 51 нче урман кварталының аерымланган кишәрлегенә көньяк-көнбатыш чиге буйлап 250 м уза, авыл хужалыгы жирлэре буйлап 100 м, урман полосасының төньяк-көнчыгыш чиге буйлап 1,2 км, кибеб баручы инешләрне, Минзәлә елгасын һәм агач-куак массивын кисеп үтеп, авыл хужалыгы жирлэре буйлап 1,9 км, Чаллы – Сарман автомобиль юлына бүлеп бирелгән полосаны кисеп үтеп, урман полосасының төньяк-көнчыгыш чиге буйлап 2,0 км, авыл хужалыгы жирлэре буйлап 100 м 9 нчы тоташу ноктасына кадәр бара.

Янурыс авыл жирлеге чиге Кәүҗияк авыл жирлеге белән чиктәш жирдә Янурыс, Кәүҗияк һәм Әлмәт авыл жирлеклэре

чиклөре тоташкан урында Әлмәт авылыннан 2,4 км төньякта урнашкан 23 нче тоташу ноктасыннан алып төньякка таба 650 м урман полосасының көнчыгыш чиге буйлап, 30 м авыл хужалыгы жирлөре буйлап һәм төньяк-көнбатышка таба 50 м уза, 1,4 км урман полосасының төньяк-көнчыгыш чиге буйлап бара, аннары төньяк-көнчыгышка таба 1,0 км авыл хужалыгы жирлөре буйлап 8 нче тоташу ноктасына кадәр уза.

Янурыс авыл жирлеген чиге Әлмәт авыл жирлеген белән чиктәш жирдә Янурыс, Әлмәт һәм Сарман авыл жирлекләре чикләре тоташкан урында Әлмәт авылыннан 1,9 км төньяк-көнбатышта урнашкан 51 нче тоташу ноктасыннан алып төньяк-көнчыгышка таба 500 м урман полосасының көньяк-көнчыгыш чиге буйлап, 1,3 км авыл хужалыгы жирлөре буйлап һәм төньякка таба 100 м уза, агач-куак массивының көнбатыш чиге буйлап 100 м һәм авыл хужалыгы жирлөре буйлап 650 м 23 нче тоташу ноктасына кадәр бара.

Янурыс авыл жирлеген чиге Сарман авыл жирлеген белән чиктәш жирдә 50 нче тоташу ноктасыннан алып көнчыгышка таба 200 м авыл хужалыгы жирлөре буйлап, инешне кисеп үтеп, 100 м агач-куак массивы буйлап, 750 м күмәк бакчаларның төньяк чиге буйлап, Чаллы – Сарман автомобиль юлына бүлөп бирелгән полосаны һәм яр бие агач-куак массивын кисеп үтеп, 300 м авыл хужалыгы жирлөре буйлап Минзәлә елгасына кадәр уза, 900 м шушы елга агымы буенча аска таба бара, аннары көньяк-көнчыгышка таба 600 м авыл хужалыгы жирлөре буйлап, 800 м урман полосасы буйлап, 1,5 км урман полосасының көньяк-көнбатыш чиге буйлап, 150 м авыл хужалыгы жирлөре буйлап, 200 м сазлык буйлап, 2,5 км урман полосасының көньяк-көнбатыш чиге буйлап 51 нче тоташу ноктасына кадәр уза.».

ТАТАРСТАН РЕСПУБЛИКАСЫ ЗАКОНЫ

1378. «Зеленодольск муниципаль районы» муниципаль берәмлегенең һәм аның составындагы муниципаль берәмлекләрнең территорияләре чикләрен билгеләү һәм аларның статусы турында» Татарстан Республикасы Законына үзгәрешләр кертү хакында

Татарстан Республикасы
Дәүләт Советы тарафыннан
2014 елның 24 декабрендә
кабул ителде

1 статья

«Зеленодольск муниципаль районы» муниципаль берәмлегенең һәм аның составындагы муниципаль берәмлекләрнең территорияләре чикләрен билгеләү һәм аларның статусы турында» 2005 елның 31 гыйнварындагы 24-ТРЗ номерлы Татарстан Республикасы Законына (Татарстан Дәүләт Советы Жыйалма басмасы, 2005, № 1 (II өлеш); 2008, № 12 (VII өлеш); 2010, № 12 (I өлеш); 2012, № 1; 2013, № 7) әлеге Законга кушымта нигезендә үзгәрешләр кертергә.

2 статья

Әлеге Закон рәсми басылып чыккан көненнән үз көченә керә.

Татарстан Республикасы Президенты Р.Н. Миңнеханов

Казан, Кремль
2014 елның 30 декабре
№ 143-ТРЗ

«Зеленодольск муниципаль районы»
муниципаль берәмлегенең һәм аның составындагы
муниципаль берәмлекләрнең территорияләре
чикләрен билгеләү һәм аларның статусы турында»
Татарстан Республикасы Законына
үзгәрешләр кергү хакында»
Татарстан Республикасы Законына
кушымта

**«Зеленодольск муниципаль районы» муниципаль берәмлегенең
һәм аның составындагы муниципаль берәмлекләрнең
территорияләре чикләрен билгеләү һәм аларның статусы
турында» 2005 елның 31 гыйнварындагы 24-ТРЗ номерлы
Татарстан Республикасы Законына кертелә торган
үзгәрешләр**

1) 2 – 11 кушымталарны түбәндәге редакциядә баян итәргә:

«Зеленодольск муниципаль районы»
муниципаль берәмлегенең һәм аның составындагы
муниципаль берәмлекләрнең территорияләре
чикләрен билгеләү һәм аларның статусы турында»
Татарстан Республикасы Законына
2 нче кушымта

**«Зеленодольск муниципаль районы»
муниципаль берәмлеге территориясә чигенең
картографик тасвирламасы**

Әлеге картографик тасвирлама «Зеленодольск муниципаль районы» муниципаль берәмлеге территориясә чигенең карта-схемасын («Зеленодольск муниципаль районы» муниципаль берәмлегенең һәм аның составындагы муниципаль берәмлекләрнең территорияләре чикләрен билгеләү һәм аларның статусы турында» Татарстан Республикасы Законына 1 нче кушымта) тасвирлаудан гыйбарәт.

Зеленодольск муниципаль районы Марий Эл Республикасы, Чуваш Республикасы, Кайбыч, Биектау, Югары Осман муниципаль районнары һәм Казан шәһәре муниципаль берәмлеге белән чиктәш.

«Зеленодольск муниципаль районы» муниципаль берәмлеге чиге Чуваш Республикасы һәм Марий Эл Республикасы белән чиктәш жирдә Зеленодольск, Кайбыч муниципаль районнары һәм Чуваш Республикасы чикләре тоташкан урында Мамадыш-Әкил авылынан 1,6 км көньяк-көнбатышта Гөбенә елгасы

акваториясендә урнашкан 41 нче (9 нчы) тоташу ноктасыннан алып Татарстан Республикасы административ чиге буйлап Зеленодольск, Биектау муниципаль районнары һәм Марий Эл Республикасы чикләре тоташкан урында Чиручи авылыннан 3,3 км төньяк-көнбатышта урнашкан 4 нче (10 нчы) тоташу ноктасына кадәр уза.

«Зеленодольск муниципаль районы» муниципаль берәмлеге чиге «Кайбыч муниципаль районы» муниципаль берәмлеге белән чиктәш жирдә 41 нче (9 нчы) тоташу ноктасыннан алып көньякка таба 30 м Гөбенә елгасы буйлап аның уң ярына кадәр уза, авыл хужалыгы жирләре буйлап 250 м, көньяк-көнбатышка таба 100 м бара, шуннан соң, сынык сызык ясап, көньяк-көнчыгышка таба 1,3 км, көньякка таба 550 м буага кадәр, төньяк-көнчыгышка таба 50 м буаның сул яры буйлап, сынык сызык ясап, 30 м көньяк-көнчыгышка таба буа плотинасының көнбатыш, төньяк һәм көнчыгыш чикләре буйлап, 50 м кибеп баручы инеш агымы буенча аска таба уза, аннары, агач-куак үсемлекләренең яр буе массивын кисеп үтеп, көньяк-көнчыгышка таба 10 м бара, шуннан соң авыл хужалыгы жирләре буйлап, сынык сызык ясап, 1,1 км, урман полосасының көньяк чиге буйлап 500 м, авыл хужалыгы жирләре буйлап 200 м, урман полосасының көньяк чиге буйлап 600 м, авыл хужалыгы жирләре буйлап 100 м уза, аннары төньяк-көнбатышка таба 700 м Зеленодольск муниципаль районының Мамадыш-Әкил авылын Олы Кайбыч — Багай автомобиль юлы белән тоташтыручы автомобиль юлына бүлеп бирелгән полосаның төньяк-көнчыгыш чиге буйлап бара, шуннан соң көнчыгышка таба 650 м авыл хужалыгы жирләре буйлап, зиратның көньяк чиге буйлап 100 м, авыл хужалыгы жирләре буйлап, сынык сызык ясап, 450 м, көньякка таба 800 м һәм, сынык сызык ясап, төньяк-көнчыгышка таба 2,9 км уза, аннары кибеп баручы инеш агымы буенча аска таба 350 м аның Шеланда елгасына койган жиренә кадәр бара, әлеге елга агымы буенча аска таба 100 м, төньяк-көнчыгышка таба 1,5 км урман полосасының көньяк-көнчыгыш чиге буйлап, 150 м авыл хужалыгы жирләре буйлап, 20 м текә ярлы участокның көньяк-көнчыгыш чиге буйлап Гөбенә елгасына кадәр уза, аннары әлеге елга агымы буенча аска таба 7,2 км Шеланда елгасы тамагына кадәр бара, шуннан соң әлеге елга агымы буенча өскә таба 1,8 км, авыл хужалыгы жирләре буйлап көньяк-көнчыгышка таба, сынык сызык ясап, 1,7 км, төньяк-көнчыгышка таба 2,5 км, кибеп баручы инешне кисеп үтеп, көньяк-көнчыгышка таба 300 м уза, аннары зиратның көнбатыш чиге буйлап 50 м, авыл хужалыгы жирләре буйлап 30 м, урман полосасының төньяк-көнчыгыш чиге буйлап 350 м, авыл хужалыгы жирләре буйлап 550 м уза, аннары төньяк-көнчыгышка таба 1,3 км урман

полосасының көньяк чиге буйлап, авыл хужалыгы жирлэре буйлап 450 м, чоқырны кисеп үтеп, урман полосасының көньяк чиге буйлап 650 м, авыл хужалыгы жирлэре буйлап, сынык сызык ясап, 200 м, урман полосасының көньяк-көнчыгыш чиге буйлап 850 м, Төрлэмә – Норлат – Борындык автомобиль юлына бүлеп бирелгән полосаны кисеп үтеп, 50 м авыл хужалыгы жирлэре буйлап, 10 м Гөбенә елгасы буйлап һәм шуннан соң әлеге елга агымы буенча аска таба 10,1 км уза, аннары 20 м Гөбенә елгасы буйлап төньяк-көнчыгышка таба аның уң ярына кадәр, 20 м агач-куак үсемлекләренең яр буе массивының көнчыгыш чиге буйлап, авыл хужалыгы жирлэре буйлап 300 м, агач-куак үсемлекләре массивының төньяк-көнбатыш чиге буйлап 200 м, агач-куак үсемлекләре массивының көньяк-көнчыгыш чиге буйлап 100 м, авыл хужалыгы жирлэре буйлап 150 м, агач-куак үсемлекләре массивы буйлап 100 м Зөя елгасына кадәр уза, 70 м төньяк-көнчыгышка таба әлеге елга буйлап Зеленодольск, Кайбыч һәм Югары Ослан муниципаль районнары чикләре тоташкан урында Өтәк авылыннан 2,6 км көньякта Зөя елгасы акваториясендә урнашкан $X = 447530,00$, $Y = 1262892,76$ координаталы 34 нче (39 нчы) тоташу ноктасына кадәр уза.

«Зеленодольск муниципаль районы» муниципаль берәмлеге чиге «Югары Ослан муниципаль районы» муниципаль берәмлеге белән чиктәш жирдә 34 нче (39 нчы) тоташу ноктасыннан алып Зөя елгасы агымы буенча аска таба 4,1 км һәм шушы елга буйлап төньяк-көнчыгышка таба 80 м аның уң ярына кадәр уза, аннары авыл хужалыгы жирлэре буйлап 400 м Вершина күленең төньяк-көнбатыш ярына кадәр бара, 100 м шушы күлнең төньяк-көнбатыш яры буйлап, 450 м авыл хужалыгы жирлэре буйлап, 100 м агач-куак үсемлекләре массивының төньяк-көнбатыш чиге буйлап, 300 м авыл хужалыгы жирлэре буйлап уза, аннары 50 м агач-куак үсемлекләре массивы буйлап, 300 м авыл хужалыгы жирлэре буйлап көньяк-көнчыгышка таба бара, шуннан соң сазлык буйлап 100 м, сазлыкның көньяк-көнбатыш чиге буйлап 100 м, агач-куак үсемлекләре массивы буйлап 250 м уза, аннары, сынык сызык ясап, авыл хужалыгы жирлэре буйлап 450 м кибең баручы инешкә кадәр бара, 1,1 км әлеге инеш агымы буенча өскә таба, авыл хужалыгы жирлэре буйлап көньяк-көнчыгышка таба 400 м һәм төньяк-көнчыгышка таба 100 м уза, 100 м урман массивының көньяк-көнчыгыш чиге буйлап, авыл хужалыгы жирлэре буйлап 100 м, урман массивы буйлап 150 м, урман массивының көнчыгыш чиге буйлап 50 м бара, шуннан соң төньяк-көнбатышка таба 250 м авыл хужалыгы жирлэре буйлап, 150 м урман массивының көнчыгыш чиге буйлап, 100 м урман массивы буйлап уза, аннары, сынык сызык ясап, 1,6 км авыл

хужалыгы жирләрә буйлап бара, шуннан соң көнбатышка таба 100 м сазлык буйлап, авыл хужалыгы жирләрә буйлап 200 м, Ачыт күле буйлап 450 м, авыл хужалыгы жирләрә буйлап 200 м уза, сазлыкның көньяк-көнбатыш чиге буйлап 150 м, авыл хужалыгы жирләрә буйлап 650 м Зөя елгасына кадәр бара, шуннан соң әлеге елга агымы буенча аска таба 16,5 км, төньяк-көнчыгышка таба, сынык сызык ясап, 6,9 км Зөя елгасының сул яры буйлап, төньяк-көнчыгышка таба Куйбышев сусаклагычының көнчыгыш яры буйлап 6,2 км, Куйбышев сусаклагычы акваториясе буйлап төньяк-көнчыгышка таба 28,0 км Зеленодольск, Югары Ослан муниципаль районнары һәм Казан шәһәре муниципаль берәмлеге чикләре тоташкан урында Октябрь поселогыннан 4,6 км көньяк-көнчыгышта Куйбышев сусаклагычы акваториясендә урнашкан $X = 475381,48$, $Y = 1287907,55$ координаталы 11 нче (40 нчы) тоташу ноктасына кадәр уза.

«Зеленодольск муниципаль районы» муниципаль берәмлеге чиге Казан шәһәре муниципаль берәмлеге белән чиктәш жирдә 11 нче (40 нчы) тоташу ноктасыннан алып Куйбышев сусаклагычы акваториясе буйлап төньякка таба 510 м уза, Мәскәү — Уфа федераль автомобиль юлы күчәрәннән сусаклагычның яр бие линиясенә кадәр 100 м бара, шуннан соң Мәскәү — Уфа федераль автомобиль юлы күчәрәннән 85 м ераклыкта шушы сусаклагыч яры буйлап 465 м бара, көнбатышка таба 15 м яр буйлап, аннары төньяк-көнчыгышка таба 2,81 км, яңадан шушы федераль автомобиль юлы күчәрәннән 100 м ераклыкта уза, аннары төньяк-көнбатышка таба 100 м Куйбышев сусаклагычы яры буйлап бара, сынык сызык ясап, 1,59 км Куйбышев сусаклагычы акваториясе буйлап аның яр бие линиясеннән 80 м көньяктанрак уза, аннары төньякка таба 80 м Куйбышев сусаклагычы акваториясе буйлап сусаклагычның яр бие линиясенә кадәр бара һәм 120 м сусаклагыч яры буйлап Горький тимер юлына бүлеп бирелгән полосаның көньяк чигенә кадәр уза, аннары, шушы тимер юлга бүлеп бирелгән полосаны кисеп үтеп, төньяк-көнбатышка таба 90 м бара, шуннан соң көньяк-көнчыгышка таба 1,63 км Горький тимер юлына бүлеп бирелгән полосаның төньяк чиге буйлап бара, аннары төньяк-көнчыгышка таба 50 м һәм көньяк-көнчыгышка таба 20 м «Зеленодольск урманчылыгы» Татарстан Республикасы дәүләт бюджет учреждениесенң Әйшә участок урманчылыгындагы 179 нчы урман кварталының көньяк-көнчыгыш чиге буйлап бара, шуннан соң төньяк-көнчыгышка таба 1,32 км Мәскәү — Уфа федераль автомобиль юлына бүлеп бирелгән полосаның көнбатыш чиге буйлап уза, төньяк-көнбатышка таба 30 м, төньякка таба 85 м, төньяк-көнчыгышка таба 25 м сәнәгать объектының көньяк-көнбатыш,

көнбатыш һәм төньяк чикләре буйлап бара, аннары төньякка таба 1,68 км Мәскәү — Уфа федераль автомобиль юлына бүлөп бирелгән полосаның көнбатыш чиге буйлап бара, шуннан соң төньяк-көнбатышка таба 680 м әлеге автомобиль юлының транспорт чигелешенең көньяк-көнбатыш өлеше табаны буйлап уза, аннары, Мәскәү — Уфа федераль автомобиль юлына бүлөп бирелгән полосаны кисеп үтеп, төньякка таба 50 м уза, аннары төньяк-көнчыгышка таба 285 м әлеге федераль автомобиль юлының транспорт чигелешенең төньяк-көнбатыш өлеше табаны буйлап бара, шуннан соң авыл хужалыгы жирләре буйлап, сынык сызык ясап, төньяк-көнбатышка таба 1,31 км, көнчыгышка таба 180 м, төньяк-көнчыгышка таба 280 м, көньякка таба 260 м Мәскәү — Уфа федераль автомобиль юлына бүлөп бирелгән полосаның көнбатыш чиге буйлап уза, аннары көнчыгышка таба, сынык сызык ясап, авыл хужалыгы жирләре буйлап 740 м, әлеге федераль автомобиль юлына бүлөп бирелгән полосаны кисеп үтеп, көньяк-көнчыгышка таба 245 м урман полосасы буйлап, төньяк-көнчыгышка таба 230 м авыл хужалыгы жирләре буйлап, 600 м урман полосасының көньяк-көнчыгыш чиге буйлап, 180 м авыл хужалыгы жирләре буйлап, 315 м урман полосасының көньяк-көнчыгыш чиге буйлап бара, шуннан соң көньяк-көнчыгышка таба 130 м агач-куак үсемлекләре массивы буйлап, сынык сызык ясап, 2,19 км авыл хужалыгы жирләре буйлап уза, аннары төньяк-көнчыгышка таба, сынык сызык ясап, 45 м авыл хужалыгы жирләре буйлап, сынык сызык ясап, 660 м «Аккош» шәһәр урман паркының төньяк-көнбатыш чиге буйлап, сынык сызык ясап, көнчыгышка таба 660 м әлеге шәһәр урман паркының төньяк чиге буйлап, авыл хужалыгы жирләре буйлап, сынык сызык ясап, төньякка таба 1,22 км, көнбатышка таба 225 м, сынык сызык ясап, төньяк-көнчыгышка таба 680 м, төньякка таба 100 м, төньяк-көнчыгышка таба 130 м, урман массивы буйлап 150 м, авыл хужалыгы жирләре буйлап 50 м, урман массивы буйлап 130 м, авыл хужалыгы жирләре буйлап 20 м, урман массивы буйлап 40 м, авыл хужалыгы жирләре буйлап 60 м, урман массивы буйлап 30 м, авыл хужалыгы жирләре буйлап 160 м, урман массивы буйлап 230 м, авыл хужалыгы жирләре буйлап 490 м, урман массивы буйлап 220 м, авыл хужалыгы жирләре буйлап 500 м, агач-куак үсемлекләре массивы буйлап, профильле автомобиль юлына бүлөп бирелгән полосаларны кисеп үтеп, 115 м бара, шуннан соң көньяк-көнчыгышка таба, сынык сызык ясап, 500 м профильле автомобиль юлына бүлөп бирелгән полосаның төньяк-көнчыгыш чиге буйлап уза, аннары төньякка таба 370 м урман полосасы буйлап, авыл хужалыгы жирләре буйлап 600 м, урман полосасының көнчыгыш чиге буй-

лап 380 м, авыл хужалыгы жирләрә буйлап 250 м бара, шуннан соң төньяк-көнбатышка таба, сынык сызык ясап, 740 м авыл хужалыгы жирләрә буйлап, көньяк-көнбатышка таба 1,0 км Мәскәү – Уфа федераль автомобиль юлына бүлеп бирелгән полосаның көньяк чиге буйлап уза, аннары төньякка таба 40 м, әлеге федераль автомобиль юлына бүлеп бирелгән полосаны кисеп үтеп, 380 м «Зеленодольск урманчылыгы» Татарстан Республикасы дәүләт бюджет учреждениесенең Краснооктябрьск участок урманчылыгындагы 162 нче урман кварталының аерымланган кишәрлегенең көнчыгыш чиге буйлап бара, көньяк-көнчыгышка таба 250 м 126 нчы, 113 нче урман кварталларының көньяк-көнбатыш чиге буйлап, төньяк-көнчыгышка таба, сынык сызык ясап, 480 м 113 нче урман кварталының көньяк-көнчыгыш чиге буйлап, авыл хужалыгы жирләрә буйлап 680 м уза, аннары, сынык сызык ясап, 400 м 114 нче урман кварталының көньяк чиге буйлап һәм, сынык сызык ясап, 1,37 км көньяк-көнчыгыш чиге буйлап бара, шуннан соң көньяк-көнчыгышка таба 2,36 км 97, 115, 127 нче урман кварталларының көньяк-көнбатыш чиге буйлап, Мәскәү – Уфа федераль автомобиль юлына бүлеп бирелгән полосаны кисеп үтеп, буа буйлап 180 м уза, 1,55 км 127 нче, 128 нче урман кварталларының көньяк-көнбатыш чиге буйлап бара, шуннан соң төньякка таба 1,89 км 128 нче, 117 нче урман кварталларының көнчыгыш чиге буйлап Зеленодольск муниципаль районы, Казан шәһәрә муниципаль берәмлеге һәм Биектау муниципаль районы чикләре тоташкан урында Новониколаевский поселогыннан 5,1 км төньяк-көнчыгышта урнашкан 9 нчы (43 нче) тоташу ноктасына кадәр уза.

«Зеленодольск муниципаль районы» муниципаль берәмлеге чиге «Биектау муниципаль районы» муниципаль берәмлеге белән чиктәш жирдә 4 нче (10 нчы) тоташу ноктасыннан алып көньяк-көнчыгышка таба 200 м авыл хужалыгы жирләрә буйлап, 400 м урман полосасының көньяк-көнбатыш чиге буйлап, 50 м авыл хужалыгы жирләрә буйлап, 100 м урман массивы буйлап, 50 м авыл хужалыгы жирләрә буйлап бара, шуннан соң 1,0 км урман полосасының көньяк-көнбатыш чиге буйлап уза, аннары, сынык сызык ясап, 1,2 км авыл хужалыгы жирләрә буйлап, чокырларны һәм кибеп баручы инешне кисеп үтеп, 300 м урман полосасының көньяк-көнбатыш чиге буйлап, текә кишәрлекләрне һәм кибеп баручы инешне кисеп үтеп, 200 м авыл хужалыгы жирләрә буйлап бара, шуннан соң, сынык сызык ясап, 2,3 км урман полосасының көньяк-көнбатыш чиге буйлап, Биектау муниципаль районының Юргыш поселогын «Казан – Йошкар-Ола» – Олы Күлбаш – Дөбяз автомобиль юлы белән тоташтыручы автомобиль юлына бүлеп бирелгән полосаны кисеп үтеп,

сынык сызык ясап, 800 м авыл хужалыгы жирлэре буйлап уза, инешне, Петьялка елгасын һәм агач-куак үсемлекләренең яр буе полосаларын кисеп үтеп, 100 м чокыр буйлап, 150 м урман массивының көньяк-көнбатыш чиге буйлап бара, шуннан соң көньякка таба 100 м авыл хужалыгы жирлэре буйлап, 700 м урман полосасы буйлап, 500 м урман полосасының көнбатыш чиге буйлап уза, аннары көнчыгышка таба 300 м урман полосасы буйлап, авыл хужалыгы жирлэре буйлап 500 м һәм көньяк-көнчыгышка таба, сынык сызык ясап, кибеп баручы инешне кисеп үтеп, 750 м бара, шуннан соң 400 м «Ислейтар урманчылыгы» Татарстан Республикасы дәүләт бюджет учреждениесенең Ашыт участок урманчылыгындагы 93 нче урман кварталының аерымланган кишәрлегенең көнбатыш чиге буйлап, кибеп баручы инешне кисеп үтеп, 100 м авыл хужалыгы жирлэре буйлап, 150 м урман массивының төньяк-көнчыгыш чиге буйлап, 50 м 93 нче урман кварталының аерымланган кишәрлегенең көнбатыш чиге буйлап уза, аннары 250 м авыл хужалыгы жирлэре буйлап бара, шуннан соң төньяк-көнчыгышка таба 200 м 93 нче урман кварталының аерымланган кишәрлегенең көньяк чиге буйлап, авыл хужалыгы жирлэре буйлап 50 м бара, 50 м 93 нче урман кварталының аерымланган кишәрлегенең көнчыгыш чиге буйлап уза, 1,0 км урман полосасының көньяк-көнчыгыш чиге буйлап, авыл хужалыгы жирлэре буйлап 150 м, урман полосасының көньяк-көнчыгыш чиге буйлап 800 м, сынык сызык ясап, 500 м авыл хужалыгы жирлэре буйлап кибеп баручы инешкә кадәр бара, шуннан соң кибеп баручы инеш агымы буенча аска таба 1,1 км аның инешкә койган жиренә кадәр бара, инеш агымы буенча аска таба 1,4 км уза, аннары төньяк-көнчыгышка таба 350 м авыл хужалыгы жирлэре буйлап, инешләрне кисеп үтеп, сынык сызык ясап, 550 м урман массивының көньяк-көнчыгыш чиге буйлап, көньяк-көнчыгышка таба 250 м урман массивының көнбатыш чиге буйлап, авыл хужалыгы жирлэре буйлап 550 м бара, шуннан соң урман массивы буйлап 700 м, урман массивының төньяк-көнчыгыш чиге буйлап 100 м, авыл хужалыгы жирлэре буйлап 200 м, казылган жирләрнең төньяк чиге буйлап 150 м, авыл хужалыгы жирлэре буйлап 250 м, урман массивының көньяк-көнбатыш чиге буйлап 100 м уза, көньяк-көнчыгышка таба 100 м урман массивы буйлап, авыл хужалыгы жирлэре буйлап, сынык сызык ясап, 750 м, көнчыгышка таба 200 м, Солонка елгасын кисеп үтеп, төньяк-көнчыгышка таба 750 м, сынык сызык ясап, көньяк-көнчыгышка таба 750 м уза, урман полосасының көньяк-көнбатыш чиге буйлап 100 м, авыл хужалыгы жирлэре буйлап 100 м бара, шуннан соң агач-куак үсемлекләре массивы буйлап 50 м, сынык сызык ясап, 350 м авыл хужалыгы жирлэре

буйлап, агач-куак үсемлекләре массивының көньяк-көнбатыш чиге буйлап 250 м, урман массивының көньяк-көнбатыш чиге буйлап 250 м, сынык сызык ясап, 150 м авыл хужалыгы жирләре буйлап бара, шуннан соң урман массивының көньяк чиге буйлап 200 м, урман массивы буйлап 100 м, сынык сызык ясап, көнчыгышка таба 250 м урман массивының көньяк чиге буйлап, төньяк-көнчыгышка таба 50 м авыл хужалыгы жирләре буйлап уза, аннары урман полосасының көньяк чиге буйлап 100 м, сынык сызык ясап, көньяк-көнчыгышка таба 500 м авыл хужалыгы жирләре буйлап, кибеп баручы инешне кисеп үтеп, көньяк-көнбатышка таба 50 м чокыр төбеннән бара, шуннан соң көньяк-көнчыгышка таба авыл хужалыгы жирләре буйлап 200 м, көньяк-көнбатышка таба 50 м урман массивы буйлап, кибеп баручы инешне кисеп үтеп, сынык сызык ясап, көнбатышка таба урман массивының төньяк чиге буйлап 100 м уза, аннары, сынык сызык ясап, төньяк-көнбатышка таба 300 м авыл хужалыгы жирләре буйлап, 100 м төньяк-көнбатышка таба һәм көньякка таба 50 м «Зеленодольск урманчылыгы» Татарстан Республикасы дәүләт бюджет учреждениесенәң Краснооктябрьск участок урманчылыгындагы 155 нче урман кварталының аерымланган кишәрлегенәң көньяк чиге буйлап бара, шуннан соң көньяк-көнбатышка таба 250 м авыл хужалыгы жирләре буйлап, 400 м 155 нче урман кварталының аерымланган кишәрлегенәң көньяк чиге буйлап, төньяк-көнбатышка таба 50 м авыл хужалыгы жирләре буйлап, 50 м 155 нче урман кварталының аерымланган кишәрлегенәң көньяк-көнбатыш чиге буйлап уза, аннары, сынык сызык ясап, 100 м авыл хужалыгы жирләре буйлап, сынык сызык ясап, 100 м 155 нче урман кварталының аерымланган кишәрлегенәң көнбатыш чиге буйлап уза, сынык сызык ясап, көньяк-көнбатышка таба 100 м авыл хужалыгы жирләре буйлап бара, шуннан соң төньяк-көнбатышка таба 50 м 155 нче урман кварталының аерымланган кишәрлегенәң көнбатыш чиге буйлап, көньяк-көнбатышка таба 150 м авыл хужалыгы жирләре буйлап, 20 м урман полосасы буйлап уза, аннары көньяк-көнбатышка таба 150 м урман полосасының көнбатыш чиге буйлап, авыл хужалыгы жирләре буйлап 500 м, урман полосасының көнбатыш чиге буйлап 700 м бара, шуннан соң, сынык сызык ясап, көнбатышка таба 1,4 км «Шәһәр яны урманчылыгы» Татарстан Республикасы дәүләт бюджет учреждениесенәң Биектау участок урманчылыгындагы 165 нче урман кварталының төньяк чиге буйлап һәм, сынык сызык ясап, көньяк-көнбатышка таба 600 м төньяк-көнбатыш чиге буйлап, 50 м урман массивы буйлап, авыл хужалыгы жирләре буйлап 50 м, урман массивы буйлап, Солонка елгасын кисеп үтеп, 50 м бара, шуннан соң авыл

хужалыгы жирләрә буйлап көньяк-көнбатышка таба 50 м һәм төньяк-көнбатышка таба 30 м, көньяк-көнбатышка таба, сынык сызык ясап, 50 м агач-куак үсемлекләре массивы буйлап бара, шуннан соң, сынык сызык ясап, Қоры Елга – Берновые Кавали автомобиль юлына бүлеп бирелгән полосаны кисеп үтеп, 175 нче урман кварталының, 166 нчы урман кварталының аерымланган кишәрлегенә төньяк чиге буйлап 1,3 км уза, көньякка таба 150 м 166 нчы урман кварталының төньяк-көнбатыш чиге буйлап, сынык сызык ясап, көньяк-көнбатышка таба 1,4 км 166 нчы урман кварталының төньяк-көнбатыш чиге һәм 175 нче урман кварталының аерымланган кишәрлегенә төньяк чиге буйлап бара, шуннан соң төньяк-көнбатышка таба 500 м урман массивының көнбатыш чиге буйлап, көнбатышка таба 100 м һәм, сынык сызык ясап, көньяк-көнбатышка таба 850 м «Зеленодольск урманчылығы» Татарстан Республикасы дәүләт бюджет учреждениесенә Краснооктябрьск участок урманчылыгындагы 155 нче урман кварталының аерымланган кишәрлегенә көньяк чиге буйлап, 100 м күмәк бакчаларның көньяк-көнчыгыш чиге буйлап уза, аннары, сынык сызык ясап, көньяк-көнчыгышка таба 2,4 км 1, 7, 149 нчы урман кварталларының төньяк-көнчыгыш һәм көнчыгыш чикләре буйлап, авыл хужалыгы жирләре буйлап 50 м бара, шуннан соң 100 м 149 нчы урман кварталының көнчыгыш чиге буйлап, сынык сызык ясап, көньякка таба 149 нчы урман кварталының көнчыгыш чиге буйлап 150 м һәм, сынык сызык ясап, көнбатышка таба 450 м көньяк чиге буйлап, көньякка таба 150 м 15 нче урман кварталының төньяк-көнчыгыш чиге буйлап һәм, сынык сызык ясап, көньяк-көнчыгышка таба 1,4 км 25 нче урман кварталының төньяк чиге буйлап кибеп баручы инешкә кадәр уза, әлеге инеш агымы буенча аска таба, Қоры Елга – Берновые Кавали автомобиль юлына бүлеп бирелгән полосаны кисеп үтеп, 2,0 км бара, шуннан соң көнчыгышка таба 200 м урман массивының көньяк чиге буйлап, сынык сызык ясап, көньяк-көнчыгышка таба 1,9 км 28 нче урман кварталының көнчыгыш чиге буйлап уза, аннары көнбатышка таба 650 м «Қоры Елга – Берновые Кавали» – Семиозерка автомобиль юлына бүлеп бирелгән полосаның төньяк чиге буйлап бара, шуннан соң, сынык сызык ясап, көньяк-көнбатышка таба 2,6 км 28, 27, 151 нче урман кварталларының көньяк, көньяк-көнчыгыш һәм көнчыгыш чикләре буйлап уза, аннары, сынык сызык ясап, төньяк-көнбатышка таба 3,8 км 151, 26, 25 нче урман кварталларының көнбатыш, көньяк һәм көньяк-көнбатыш чикләре буйлап кибеп баручы Сухая елгасына кадәр бара, әлеге елга агымы буенча аска таба 1,3 км уза, аннары көньяк-көнбатышка таба 300 м 46 нчы урман кварталының төньяк-көн-

чыгыш чиге буйлап бара, шуннан соң, сынык сызык ясап, көньяк-көнчыгышка таба 1,5 км 46 нчы урман кварталының төньяк-көнчыгыш чиге буйлап, кибеп баручы Сухая елгасын кичеп үтеп, авыл хужалыгы жирләре буйлап 150 м, сынык сызык ясап, 2,5 км 62, 63, 64 нче урман кварталларының төньяк һәм төньяк-көнчыгыш чикләре буйлап, сынык сызык ясап, көньякка таба 1,3 км 81, 100, 117 нче урман кварталларының көнчыгыш чиге буйлап 9 нчы (43 нче) тоташу ноктасына кадәр уза.

«Зеленодольск муниципаль районы»
муниципаль берәмлегенә һәм аның составындагы
муниципаль берәмлекләренң территорияләре
чикләрен билгеләү һәм аларның статусы турында
Татарстан Республикасы Законна
3 нче кушымта

**Зеленодольск муниципаль районының «Зеленодольск шәһәре»
муниципаль берәмлеге территориясә чигенә
картографик тасвирламасы**

Әлеге картографик тасвирлама «Зеленодольск шәһәре» муниципаль берәмлеге территориясә чигенә карта-схемасын («Зеленодольск муниципаль районы» муниципаль берәмлегенә һәм аның составындагы муниципаль берәмлекләренң территорияләре чикләрен билгеләү һәм аларның статусы турында) Татарстан Республикасы Законна 1 нче кушымта) тасвирлаудан гыйбарәт.

«Зеленодольск шәһәре» муниципаль берәмлеге «Карамалы Тау шәһәр тибындагы поселогы» муниципаль берәмлеге, Әйшә авыл жирлегә һәм Марий Эл Республикасы белән чиктәш.

«Зеленодольск шәһәре» муниципаль берәмлеге чиге Марий Эл Республикасы белән чиктәш жирдә «Зеленодольск шәһәре», «Карамалы Тау шәһәр тибындагы поселогы» муниципаль берәмлекләре һәм Марий Эл Республикасы чикләре тоташкан урында Улитино авылыннан 1,6 км төньяк-көнчыгышта Куйбышев сусаклагычы акваториясендә урнашкан 53 нче тоташу ноктасыннан алып Татарстан Республикасы административ чиге буйлап «Зеленодольск шәһәре» муниципаль берәмлеге, Әйшә авыл жирлегә һәм Марий Эл Республикасы чикләре тоташкан урында Улитино авылыннан 2,3 км төньяк-көнчыгышта Куйбышев сусаклагычы акваториясендә урнашкан 54 нче тоташу ноктасына кадәр уза.

«Зеленодольск шәһәре» муниципаль берәмлеге чиге Әйшә авыл жирлегә белән чиктәш жирдә «Зеленодольск шәһәре» муниципаль берәмлеге, Әйшә һәм Свияжск (Зөя) авыл жирлекләре

һәм «Карамалы Тау шәһәр тибындагы поселогы» муниципаль берәмлеге чикләре тоташкан урында Карамалы Тау шәһәр тибындагы поселогыннан 3,2 км төньяк-көнчыгышта Куйбышев сусаклагычы акваториясендә урнашкан $X = 479365,96$, $Y = 1271527$, 30 координаталы 23 нче тоташу ноктасыннан алып төньякка таба 2,1 км Куйбышев сусаклагычы акваториясе буйлап, утрауларны кисеп үтеп, аның сул ярына кадәр бара, аннары көнчыгышка таба 20 м шушы яр буйлап уза, шуннан соң төньякка таба, сынык сызык ясап, 2,2 км «Зеленодольск урманчылыгы» Татарстан Республикасы дәүләт бюджет учреждениесенең Әйшә участок урманчылыгындагы 74 нче урман кварталының һәм 71 нче урман кварталының аерымланган кишәрлегенә көнбатыш чиге буйлап Горький тимер юлына бүлеп бирелгән полосаны кисеп үтеп бара, аннары төньяк-көнбатышка таба, сынык сызык ясап, 500 м сәнэгать объектының көнбатыш чиге буйлап уза, шуннан соң көньяк-көнбатышка таба 500 м 71 нче урман кварталының аерымланган кишәрлегенә көньяк-көнчыгыш чиге буйлап, төньякка таба 300 м көнбатыш чиге буйлап, төньяк-көнчыгышка таба 1,0 км төньяк-көнбатыш чиге буйлап бара, 50 м авыл хужалыгы жирләре буйлап уза, аннары көньяк-көнчыгышка таба 150 м 71 нче урман кварталының аерымланган кишәрлегенә төньяк-көнчыгыш чиге буйлап бара, шуннан соң көнчыгышка таба, сынык сызык ясап, 350 м 72 нче урман кварталының төньяк чиге буйлап уза, аннары төньяк-көнчыгышка таба 100 м 70 нче урман кварталының көнбатыш чиге буйлап бара, шуннан соң төньякка таба 50 м авыл хужалыгы жирләре буйлап уза, аннары төньяк-көнбатышка таба 200 м һәм төньяк-көнчыгышка таба 400 м 70 нче урман кварталының көнбатыш чиге буйлап бара, шуннан соң төньяк-көнбатышка таба, урман массивын кисеп үтеп, 100 м авыл хужалыгы жирләре буйлап уза, аннары көнбатышка таба, профильле автомобиль юлына бүлеп бирелгән полосаны кисеп үтеп, 200 м урман массивы буйлап бара, шуннан соң төньяк-көнчыгышка таба 100 м урман массивының төньяк-көнбатыш чиге буйлап уза, аннары төньяк-көнбатышка таба 2,3 км урман полосасының төньяк-көнчыгыш чиге буйлап, сынык сызык ясап, 300 м авыл хужалыгы жирләре буйлап, профильле автомобиль юлына бүлеп бирелгән полосаны кисеп үтеп, 100 м урман полосасының көньяк-көнбатыш чиге буйлап бара, шуннан соң авыл хужалыгы жирләре буйлап төньяк-көнчыгышка таба 50 м, шушы урман полосасын кисеп үтеп, төньяк-көнбатышка таба 1,2 км урман полосасына кадәр уза, агач-куак үсемлекләре массивын кисеп үтеп, көнчыгышка таба 550 м урман полосасының көньяк чиге буйлап бара, аннары авыл хужалыгы жирләре буйлап көньяк-көнчыгышка таба

400 м, төньяк-көнчыгышка таба 200 м уза, урман массивын һәм профильле автомобиль юлына бүлеп бирелгән полосаны кисеп үтеп, 1,8 км башка профильле автомобиль юлы буйлап бара, сынык сызык ясап, 150 м авыл хужалыгы жирләре буйлап, профильле автомобиль юлын кисеп үтеп, 150 м урман массивы буйлап бара, шуннан соң төньяк-көнбатышка таба 250 м 43 нче урман кварталының көньяк-көнбатыш чиге буйлап уза, аннары көньяк-көнбатышка таба 100 м 47 нче урман кварталының көньяк-көнчыгыш чиге буйлап, 100 м сазлык буйлап, 1,0 км 47 нче урман кварталының көньяк-көнчыгыш чиге буйлап бара, шуннан соң төньяк-көнбатышка таба 1,7 км 47 нче, 46 нчы урман кварталларының көньяк-көнбатыш чиге буйлап уза, аннары көнбатышка таба 650 м «Зеленодольск урманчылыгы» Татарстан Республикасы дәүләт бюджет учреждениесенең Зеленодольск участка урманчылыгындагы 31 нче урман кварталының көньяк чиге буйлап бара, 50 м профильле автомобиль юлына бүлеп бирелгән полоса буйлап аны кисеп үтеп уза, шуннан соң көньяк-көнбатышка таба 1,1 км 39 нчы, 47 нче урман кварталларының көньяк-көнчыгыш һәм көнчыгыш чикләре буйлап бара, 50 м профильле автомобиль юлына бүлеп бирелгән полоса буйлап аны кисеп үтеп уза, аннары көньякка таба 1,6 км 47 нче, 56 нчы урман кварталларының көнчыгыш чиге буйлап бара, тимер юл тармагына бүлеп бирелгән полосаны кисеп үтеп, 50 м Горький тимер юлына бүлеп бирелгән полоса буйлап аны кисеп үтеп уза, 1,1 км 56 нчы, 72 нче урман кварталларының көнчыгыш чиге буйлап бара, шуннан соң көньяк-көнчыгышка таба, профильле автомобиль юлына бүлеп бирелгән полосаны һәм Горький тимер юлын кисеп үтеп, 950 м 103 нче урман кварталының төньяк-көнчыгыш чиге буйлап уза, аннары көньякка таба 1,1 км шушы тимер юлга бүлеп бирелгән полосаның көнчыгыш чиге буйлап бара, шуннан соң көнбатышка таба 50 м Горький тимер юлына бүлеп бирелгән полоса буйлап уза, аны кисеп үтеп, төньякка таба 150 м шушы тимер юлына бүлеп бирелгән полосаның көнбатыш чиге буйлап бара, шуннан соң төньяк-көнбатышка таба 350 м 103 нче урман кварталының көньяк-көнбатыш чиге буйлап уза, аннары көнбатышка таба 50 м авыл хужалыгы жирләре буйлап, 100 м 103 нче урман кварталының көньяк-көнбатыш чиге буйлап бара, шуннан соң төньяк-көнбатышка таба, сынык сызык ясап, 150 м авыл хужалыгы жирләре буйлап уза, аннары көнбатышка таба 150 м 103 нче урман кварталының көньяк-көнбатыш чиге буйлап бара, шуннан соң төньяк-көнбатышка таба, сынык сызык ясап, 100 м авыл хужалыгы жирләре буйлап, сынык сызык ясап, 500 м 103 нче урман кварталының көньяк-көнбатыш чиге буйлап уза, аннары көньяк-

көнбатышка таба, сынык сызык ясап, 750 м 103 нче, 102 нче урман кварталларының көньяк-көнбатыш һәм көньяк-көнчыгыш чикләре буйлап профильле автомобиль юлын кисеп үтеп бара, шуннан соң көнбатышка таба 750 м 102 нче урман кварталының көньяк чиге буйлап уза, аннары көньяк-көнбатышка таба 1,0 км 101 нче урман кварталының көнчыгыш һәм көньяк чикләре буйлап бара, шуннан соң көнбатышка таба 100 м авыл хужалыгы жирләре буйлап уза, аннары төньякка таба 400 м профильле автомобиль юлына бүлеп бирелгән полосаның көнчыгыш чиге буйлап бара, шуннан соң көнбатышка таба, сынык сызык ясап, профильле автомобиль юлын кисеп үтеп, 500 м бара, аннары 100 нче урман кварталының көнчыгыш чиге буйлап уза, көньякка таба, сынык сызык ясап, 200 м авыл хужалыгы жирләре буйлап бара, шуннан соң көнчыгышка таба 350 м 117 нче урман кварталының төньяк чиге буйлап, көньякка таба 200 м көнчыгыш чиге буйлап уза, аннары көнбатышка таба 1,2 км 117 нче, 116 нчы урман кварталларының көньяк чиге буйлап бара, шуннан соң көньяк-көнбатышка таба, сынык сызык ясап, 1,5 км 125 нче, 127 нче урман кварталларының көнчыгыш һәм көньяк-көнчыгыш чикләре буйлап уза, профильле автомобиль юлына бүлеп бирелгән полосаны кисеп үтеп, 250 м авыл хужалыгы жирләре буйлап бара, аннары көньякка таба 50 м 127 нче урман кварталының көньяк-көнчыгыш чиге буйлап һәм көнбатышка таба 100 м көньяк чиге буйлап уза, шуннан соң көньякка таба, сынык сызык ясап, 1,1 км 135 нче, 144 нче урман кварталларының көнчыгыш чиге буйлап бара, аннары көнбатышка таба 350 м 144 нче урман кварталының көньяк чиге буйлап уза, 950 м сәнәгать объектының төньяк чиге буйлап һәм көньяк-көнбатышка таба 350 м төньяк-көнбатыш чиге буйлап бара, шуннан соң төньяк-көнбатышка таба 1,0 км сәнәгать объектының төньяк-көнчыгыш чиге буйлап уза, аннары, сынык сызык ясап, көньяк-көнбатышка таба 300 м 148 нче урман кварталының көньяк-көнчыгыш чиге буйлап һәм төньяк-көнбатышка таба көньяк-көнбатыш чиге буйлап бара, шуннан соң көньякка таба 150 м сәнәгать объектының көнбатыш чиге буйлап, көньяк-көнчыгышка таба, сынык сызык ясап, 900 м көньяк-көнбатыш чиге буйлап уза, Горький тимер юлына бүлеп бирелгән полосаны кисеп үтеп, 250 м Зеленодольск шәһәрэн һәм Марий Эл Республикасының Волжск шәһәрэн тоташтыручы профильле автомобиль юлына бүлеп бирелгән полосаның төньяк чиге буйлап бара, аннары төньякка таба, сынык сызык ясап, 300 м, Горький тимер юлына бүлеп бирелгән полосаны кисеп үтеп, 152 нче урман кварталының көнбатыш чиге буйлап уза, шуннан соң көнчыгышка таба 250 м әлеге тимер юлга бүлеп бирелгән полосаның төньяк

чиге буйлап бара, аннары төньякка таба 150 м 152 нче урман кварталының төньяк-көнбатыш чиге буйлап уза, шуннан соң көньяк-көнчыгышка таба, сынык сызык ясап, 750 м, Зеленодольск шәһәрен һәм Марий Эл Республикасының Волжск шәһәрен тоташтыручы профильле автомобиль юлына бүлеп бирелгән полосаны кисеп үтеп, сәнэгать объектының көньяк-көнбатыш чиге буйлап бара, аннары көньякка таба 100 м урман массивының көнчыгыш чиге буйлап, Горький тимер юлына бүлеп бирелгән полосаны кисеп үтеп, 300 м 153 нче урман кварталының көнчыгыш чиге буйлап, сынык сызык ясап, 150 м авыл хужалыгында кулланылмый торган жирләр буйлап Куйбышев сусаклагычының сул ярына кадәр уза, 350 м Куйбышев сусаклагычы акваториясе буйлап 54 нче тоташу ноктасына кадәр уза.

«Зеленодольск шәһәре» муниципаль берәмлеге чиге «Карамалы Тау шәһәр тибындагы поселогы» муниципаль берәмлеге белән чиктәш жирдә 23 нче тоташу ноктасыннан алып Куйбышев сусаклагычы акваториясе буйлап көнбатышка таба 7,4 км, төньякка таба 350 м 53 нче тоташу ноктасына кадәр уза.

«Зеленодольск муниципаль районы» муниципаль берәмлегенә һәм аның составындагы муниципаль берәмлекләрнең территорияләре чикләрен билгеләү һәм аларның статусы турында» Татарстан Республикасы Законына 4 нче кушымта

**Зеленодольск муниципаль районының
«Васильево шәһәр тибындагы поселогы»
муниципаль берәмлеге территориясе чигенә
картографик тасвирламасы**

Әлеге картографик тасвирлама «Васильево шәһәр тибындагы поселогы» муниципаль берәмлеге территориясе чигенә карта-схемасын («Зеленодольск муниципаль районы» муниципаль берәмлегенә һәм аның составындагы муниципаль берәмлекләрнең территорияләре чикләрен билгеләү һәм аларның статусы турында» Татарстан Республикасы Законына 1 нче кушымта) тасвирлаудан гыйбарәт.

«Васильево шәһәр тибындагы поселогы» муниципаль берәмлеге Әйшә, Новопольский, Октябрь, Свияжск (Зөя) авыл жирлекләре һәм Югары Ослан муниципаль районы белән чиктәш.

«Васильево шәһәр тибындагы поселогы» муниципаль берәмлеге чиге Югары Ослан муниципаль районы белән чиктәш жирдә «Васильево шәһәр тибындагы поселогы» муниципаль

берәмлеге, Октябрь авыл жирлеге һәм Югары Ослан муниципаль районы чикләре тоташкан урында Васильево шәһәр тибындагы поселогыннан 2,1 км көньяк-көнчыгышта Куйбышев сусаклагычы акваториясендә урнашкан 12 нче тоташу ноктасыннан алып Зеленодольск муниципаль районы чиге буйлап «Васильево шәһәр тибындагы поселогы» муниципаль берәмлеге, Свияжск (Зөя) авыл жирлеге һәм Югары Ослан муниципаль районы чикләре тоташкан урында Васильево шәһәр тибындагы поселогыннан 2,6 км көньякта Куйбышев сусаклагычы акваториясендә урнашкан 17 нче тоташу ноктасына кадәр уза.

«Васильево шәһәр тибындагы поселогы» муниципаль берәмлеге чиге Свияжск (Зөя) авыл жирлеге белән чиктәш жирдә 17 нче тоташу ноктасыннан алып 2,8 км төньяк-көнбатышка таба Куйбышев сусаклагычы акваториясе буйлап «Васильево шәһәр тибындагы поселогы» муниципаль берәмлеге, Свияжск (Зөя) һәм Әйшә авыл жирлекләре чикләре тоташкан урында Васильево шәһәр тибындагы поселогыннан 2,3 км көньяк-көнбатышта Куйбышев сусаклагычы акваториясендә урнашкан $X=478416,66$, $Y=1274733,55$ координаталы 18 нче тоташу ноктасына кадәр уза.

«Васильево шәһәр тибындагы поселогы» муниципаль берәмлеге чиге Әйшә авыл жирлеге белән чиктәш жирдә 18 нче тоташу ноктасыннан алып төньяк-көнчыгышка таба 2,2 км Куйбышев сусаклагычы акваториясе буйлап аның сул ярына кадәр бара, шуннан соң 1,3 км Сумка елгасы култыгының сул яры буйлап уза, 1,7 км аның агымы буенча өскә таба Горький тимер юлына кадәр бара, көнчыгышка таба 200 м шушы тимер юл буйлап уза, аннары төньякка таба 400 м дамбаның көнбатыш чиге буйлап бара, шуннан соң көнбатышка таба, сынык сызык ясап, 350 м күмәк бакчаларның төньяк чиге буйлап уза, аннары төньяк-көнбатышка таба, сынык сызык ясап, 500 м авыл хужалыгы жирләре буйлап бара, шуннан соң 200 м төньяк-көнчыгышка таба сазлыкның көньяк-көнчыгыш чиге буйлап һәм 350 м көньяк-көнбатышка таба төньяк-көнбатыш чиге буйлап уза, аннары авыл хужалыгы жирләре буйлап төньяк-көнбатышка таба 100 м, төньяк-көнчыгышка таба 450 м, көньяк-көнчыгышка таба 400 м бара, шуннан соң көньяк-көнбатышка таба 100 м урман массивының төньяк чиге буйлап һәм көнчыгышка таба 150 м көньяк чиге буйлап уза, аннары авыл хужалыгы жирләре буйлап көньяк-көнчыгышка таба 250 м, көньяк-көнбатышка таба 100 м бара, 50 м сазлыкның төньяк-көнбатыш чиге буйлап уза, шуннан соң, сынык сызык ясап, авыл хужалыгы жирләре буйлап 50 м төньяк-көнбатышка таба һәм 100 м көньяк-көнбатышка таба сазлыкка кадәр бара, аннары көньяк-көнбатышка таба 100 м сазлыкның төньяк-көнбатыш

чиге буйлап һәм төньяк-көнчыгышка таба 50 м көньяк-көнчыгыш чиге буйлап уза, шуннан соң көнчыгышка таба, сынык сызык ясап, 100 м авыл хужалыгы жирләре буйлап башка сазлыкка кадәр, 50 м сазлыкның көньяк чиге буйлап бара, аннары төньяк-көнчыгышка таба, сынык сызык ясап, 50 м авыл хужалыгы жирләре буйлап, 30 м сазлыкның көньяк-көнчыгыш чиге буйлап уза, шуннан соң авыл хужалыгы жирләре буйлап көнчыгышка таба 50 м, көньякка таба 50 м бара, аннары көньяк-көнчыгышка таба 100 м урман массивының көньяк-көнбатыш чиге буйлап уза, шуннан соң көнчыгышка таба, әлеге урман массивын кисеп үтеп, 200 м авыл хужалыгы жирләре буйлап дамбага кадәр бара, аннары төньяк-көнчыгышка таба 350 м дамбаның көнбатыш чиге буйлап уза, «Казан – Йошкар-Ола» – Васильево автомобиль юлына бүлеп бирелгән полосаны кисеп үтеп, төньякка таба 1,9 км әлеге автомобиль юлына бүлеп бирелгән полосаның көнчыгыш чиге буйлап Казан – Йошкар-Ола автомобиль юлына кадәр бара, профильле автомобиль юлына бүлеп бирелгән полосаны кисеп үтеп, көнчыгышка таба 1,6 км шушы автомобиль юлы буйлап «Васильево шәһәр тибындагы поселогы» муниципаль берәмлеге, Әйшә һәм Новополюский авыл жирлекләре чикләре тоташкан урында Ильинский авылынан 1,2 км көньяк-көнчыгышта урнашкан 19 нчы тоташу ноктасына кадәр бара.

«Васильево шәһәр тибындагы поселогы» муниципаль берәмлеге чиге Новополюский авыл жирлеге белән чиктәш жирдә «Васильево шәһәр тибындагы поселогы» муниципаль берәмлеге, Новополюский һәм Октябрь авыл жирлекләре чикләре тоташкан урында Үрнәк поселогынан 500 м көньяк-көнбатышта урнашкан 13 нче тоташу ноктасынан алып көнбатышка таба 3,0 км «Зеленодольск урманчылыгы» Татарстан Республикасы дәүләт бюджет учреждениесенең Әйшә участок урманчылыгындагы 54, 53, 52, 51 нче урман кварталларының төньяк чиге буйлап, 100 м авыл хужалыгы жирләре буйлап бара, шуннан соң көньякка таба 50 м авыл хужалыгы жирләре буйлап, 350 м 51 нче урман кварталының көнбатыш чиге буйлап уза, аннары төньяк-көнбатышка таба 250 м 2 нче урман кварталының аерымланган кишәрлегенең көньяк-көнбатыш чиге буйлап бара, шуннан соң авыл хужалыгы жирләре буйлап көнбатышка таба 350 м, төньякка таба 50 м уза, аннары көнчыгышка таба 50 м урман массивының көньяк-көнчыгыш чиге буйлап, төньяк-көнбатышка таба, сынык сызык ясап, 700 м урман массивының төньяк-көнчыгыш чиге буйлап бара, шуннан соң төньякка таба 30 м авыл хужалыгы жирләре буйлап чокырга кадәр уза, төньяк-көнчыгышка таба 150 м чокырның көнбатыш чиге буйлап бара, аннары авыл хужалыгы жирләре буйлап төньяк-көнчыгышка

таба 250 м, сынык сызык ясап, төньяк-көнбатышка таба 500 м урман полосасына кадәр уза, урман полосасының төньяк-көнчыгыш чиге буйлап 900 м бара, шуннан соң төньякка таба 150 м авыл хужалыгы жирләре буйлап Казан – Йошкар-Ола автомобиль юлына кадәр, 19 нчы тоташу ноктасына кадәр уза.

«Васильево шәһәр тибындагы поселогы» муниципаль берәмлеге чиге Октябрь авыл жирлеге белән чиктәш жирдә 12 нче тоташу ноктасыннан алып төньякка таба 1,2 км Куйбышев сусаклагычы акваториясе буйлап аның сул ярына кадәр бара, шуннан соң көнчыгышка таба 750 м шушы яр буйлап уза, аннары төньякка таба 100 м күмәк бакчалар буйлап профильле автомобиль юлына кадәр бара, 400 м профильле автомобиль юлына бүлеп бирелгән полосаның көнбатыш чиге буйлап башка профильле автомобиль юлына кадәр уза, көньяк-көнчыгышка таба 20 м әлеге автомобиль юлына бүлеп бирелгән полосаның көньяк чиге буйлап бара, шуннан соң төньяк-көнчыгышка таба, шушы автомобиль юлына бүлеп бирелгән полосаны кисеп үтеп, 100 м күмәк бакчалар буйлап уза, аннары көньяк-көнчыгышка таба 300 м күмәк бакчаларның төньяк-көнчыгыш чиге буйлап профильле автомобиль юлына кадәр бара, 100 м профильле автомобиль юлына бүлеп бирелгән полосаның төньяк-көнчыгыш чиге буйлап уза, аны кисеп үтә, төньяк-көнчыгышка таба 600 м әлеге автомобиль юлына бүлеп бирелгән полосаның көньяк-көнчыгыш чиге буйлап Волжский култыгына кадәр бара, шуннан соң төньяк-көнбатышка таба, профильле автомобиль юлына бүлеп бирелгән полосаны кисеп үтеп, 150 м Волжский култыгының уң яры буйлап, 30 м шушы култык буйлап уза, аны кисеп үтә, 950 м Волжский култыгының уң яры буйлап бара, аннары төньяк-көнчыгышка таба 150 м «Зеленодольск урманчылыгы» Татарстан Республикасы дәүләт бюджет учреждениесең Әйшә участок урманчылыгындагы 60 нчы урман кварталының көнчыгыш чиге буйлап бара, 200 м Горький тимер юлына бүлеп бирелгән полоса буйлап аны кисеп үтеп бара, шуннан соң төньякка таба 1,7 км 60 нчы, 54 нче урман кварталларының көнчыгыш чиге буйлап, күлне кисеп үтеп, 13 нче тоташу ноктасына кадәр уза.

«Зеленодольск муниципаль районы»
муниципаль берәмлегенең һәм аның составындагы
муниципаль берәмлекләрнең территорияләре
чикләрен билгеләү һәм аларның статусы турында»
Татарстан Республикасы Законына
5 нче кушымта

**Зеленодольск муниципаль районының
«Карамалы Тау шәһәр тибындагы поселогы»
муниципаль берәмлеге территориясе чигенең
картографик тасвирламасы**

Әлеге картографик тасвирлама «Карамалы Тау шәһәр тибындагы поселогы» муниципаль берәмлеге территориясе чигенең карта-схемасын («Зеленодольск муниципаль районы» муниципаль берәмлегенең һәм аның составындагы муниципаль берәмлекләрнең территорияләре чикләрен билгеләү һәм аларның статусы турында» Татарстан Республикасы Законына 1 нче кушымта) тасвирлаудан гыйбарәт.

«Карамалы Тау шәһәр тибындагы поселогы» муниципаль берәмлеге «Зеленодольск шәһәре» муниципаль берәмлеге, Олы Ачасыр, Олы Шырдан, Свияжск (Зөя) авыл жирлекләре, Югары Ослан муниципаль районы, Марий Эл Республикасы һәм Чуваш Республикасы белән чиктәш.

«Карамалы Тау шәһәр тибындагы поселогы» муниципаль берәмлеге чиге Чуваш Республикасы белән чиктәш жирдә «Карамалы Тау шәһәр тибындагы поселогы» муниципаль берәмлеге, Олы Шырдан авыл жирлеге һәм Чуваш Республикасы чикләре тоташкан урында Рус Шырданы авылынан 2,3 км көнбатышта урнашкан 52 нче тоташу ноктасынан алып Татарстан Республикасы административ чиге буйлап «Карамалы Тау шәһәр тибындагы поселогы» муниципаль берәмлеге, Марий Эл Республикасы һәм Чуваш Республикасы чикләре тоташкан урында Улитино авылынан 3,3 км төньяк-көнбатышта Куйбышев сусаклагычы акваториясендә урнашкан 37 нче тоташу ноктасына кадәр уза.

«Карамалы Тау шәһәр тибындагы поселогы» муниципаль берәмлеге чиге Марий Эл Республикасы белән чиктәш жирдә 37 нче тоташу ноктасынан алып Татарстан Республикасы административ чиге буйлап «Зеленодольск шәһәре», «Карамалы Тау шәһәр тибындагы поселогы» муниципаль берәмлекләре һәм Марий Эл Республикасы чикләре тоташкан урында Улитино авылынан 1,6 км төньяк-көнчыгышта Куйбышев сусаклагычы акваториясендә урнашкан 53 нче тоташу ноктасына кадәр уза.

«Карамалы Тау шәһәр тибындагы поселогы» муниципаль берәмлеге чиге «Зеленодольск шәһәре» муниципаль берәмлеге белән чиктәш жирдә «Зеленодольск шәһәре», «Карамалы Тау шәһәр тибындагы поселогы» муниципаль берәмлекләре, Әйшә һәм Свияжск (Зөя) авыл жирлекләре чикләре тоташкан урында Карамалы Тау шәһәр тибындагы поселогыннан 3,2 км төньяк-көнчыгышта Куйбышев сусаклагычы акваториясендә урнашкан $X=479365,96$, $Y=1271527,3$ координаталы 23 нче тоташу ноктасыннан алып 7,4 км көнбатышка таба Куйбышев сусаклагычы акваториясе буйлап 300 м төньякка таба 53 нче тоташу ноктасына кадәр уза.

«Карамалы Тау шәһәр тибындагы поселогы» муниципаль берәмлеге чиге Свияжск (Зөя) авыл жирлеге белән чиктәш жирдә «Карамалы Тау шәһәр тибындагы поселогы» муниципаль берәмлеге, Свияжск (Зөя) авыл жирлеге, Югары Ослан муниципаль районы чикләре тоташкан урында Свияжск (Зөя) авылыннан 1,1 км көньяк-көнчыгышта Куйбышев сусаклагычы акваториясендә урнашкан $X = 472689,99$, $Y = 1277303,41$ координаталы 21 нче тоташу ноктасыннан алып төньяк-көнбатышка таба, сынык сызык ясап, 7,3 км көнбатышка таба Куйбышев сусаклагычы акваториясе буйлап, утрауларны кисеп үтеп, сынык сызык ясап, 5,6 км Куйбышев сусаклагычының уң яры буйлап бара, шуннан соң төньяк-көнчыгышка таба 3,2 км Куйбышев сусаклагычы акваториясе буйлап, утрауларны кисеп үтеп, 23 нче тоташу ноктасына кадәр уза.

«Карамалы Тау шәһәр тибындагы поселогы» муниципаль берәмлеге чиге Югары Ослан муниципаль районы белән чиктәш жирдә 21 нче тоташу ноктасыннан алып Зеленодольск муниципаль районы чиге буйлап «Карамалы Тау шәһәр тибындагы поселогы» муниципаль берәмлеге, Олы Ачасыр авыл жирлеге һәм Югары Ослан муниципаль районы чикләре тоташкан урында Бритвино авылыннан 1,4 км көньякта Куйбышев сусаклагычы акваториясендә урнашкан $X = 461867,44$, $Y = 1266525,73$ координаталы 25 нче тоташу ноктасына кадәр уза.

«Карамалы Тау шәһәр тибындагы поселогы» муниципаль берәмлеге чиге Олы Ачасыр авыл жирлеге белән чиктәш жирдә 25 нче тоташу ноктасыннан алып төньяк-көнбатышка таба 400 м, утрауны кисеп үтеп, Куйбышев сусаклагычы акваториясе буйлап бара, аннары 5,1 км исемсез утрауның төньяк-көнчыгыш яры һәм көньяк-көнбатышка таба 650 м төньяк яры буйлап уза, 150 м Куйбышев сусаклагычы акваториясе буйлап аның уң ярына кадәр бара, шушы яр буйлап 200 м кибең баручы инеш тамагына кадәр уза, 850 м шушы инеш агымы буенча өскә таба сазлыкка кадәр бара, төньяк-көнчыгышка таба 1,3 км сазлык

буйлап, 1,1 км сазлыкның төньяк-көнбатыш чиге буйлап уза, шуннан соң төньяк-көнбатышка таба 950 м авыл хужалыгы жирләрә буйлап, урман полосасын кисеп үтеп, 150 м Горький тимер юлына бүлеп бирелгән полоса буйлап, аны һәм Карамалы Тау — Албаба тимер юл разъезды поселогы автомобиль юлына бүлеп бирелгән полосаны кисеп үтеп, 350 м, чокырны кисеп үтеп, күмәк бакчалар буйлап һәм көньяк-көнбатышка таба 50 м бара, 200 м күмәк бакчаларның төньяк-көнчыгыш чиге буйлап һәм төньяк-көнбатышка таба 100 м уза, 300 м авыл хужалыгы жирләрә буйлап бара, 400 м күмәк бакчаларның төньяк-көнчыгыш чиге буйлап, 50 м авыл хужалыгы жирләрә буйлап уза, аннары төньякка таба 300 м чокырның көнчыгыш чиге буйлап бара, шуннан соң төньяк-көнчыгышка таба 50 м авыл хужалыгы жирләрә буйлап, 300 м урман полосасының көньяк чиге буйлап, чокырны кисеп үтеп, 50 м авыл хужалыгы жирләрә буйлап уза, аннары төньяк-көнбатышка таба 700 м чокыр төбәннән, 200 м авыл хужалыгы жирләрә буйлап урман полосасына кадәр бара, шуннан соң төньякка таба 800 м урман полосасының көнчыгыш чиге буйлап, 550 м, чокырны һәм Мәскәү — Уфа федераль автомобиль юлына бүлеп бирелгән полосаны кисеп үтеп, авыл хужалыгы жирләрә буйлап уза, аннары төньяк-көнбатышка таба 2,1 км урман полосасының көньяк чиге буйлап, 800 м авыл хужалыгы жирләрә буйлап текә ярга кадәр бара, төньякка таба 300 м текә ярның көнчыгыш чиге буйлап уза, шуннан соң төньяк-көнчыгышка таба 40 м авыл хужалыгы жирләрә буйлап «Кайбыч урманчылыгы» Татарстан Республикасы дәүләт бюджет учреждениесең Күгәй участок урманчылыгындагы 19 нчы урман кварталына кадәр бара, аннары көнчыгышка таба 100 м әлеге урман кварталының көньяк-көнчыгыш чиге буйлап һәм төньяк-көнбатышка таба 800 м төньяк-көнчыгыш чиге буйлап уза, шуннан соң авыл хужалыгы жирләрә буйлап төньяк-көнбатышка таба 400 м, төньяк-көнчыгышка таба 350 м урман полосасына кадәр бара, 100 м урман полосасы буйлап, 250 м авыл хужалыгы жирләрә буйлап «Карамалы Тау шәһәр тибындагы поселогы» муниципаль берәмлеге, Олы Ачасыр һәм Олы Шырдан авыл жирлекләрә чикләрә тоташкан урында Кече Шырдан авылынан 1,4 км көньяк-көнчыгышта урнашкан 26 нчы тоташу ноктасына кадәр уза.

«Карамалы Тау шәһәр тибындагы поселогы» муниципаль берәмлеге чиге Олы Шырдан авыл жирлеге белән чиктәш жирдә 26 нчы тоташу ноктасынан алып көнчыгышка таба 30 м агач-куак үсемлекләрә массивының төньяк чиге буйлап, 50 м урман массивы буйлап, 200 м урман полосасының көньяк чиге буйлап, 400 м урман полосасы буйлап, 250 м авыл

хужалыгы жирләрә буйлап, 100 м урман полосасы буйлап, 200 м урман полосасының көньяк чиге буйлап, 100 м авыл хужалыгы жирләрә буйлап бара, шуннан соң төньяк-көнчыгышка таба 100 м «Кайбыч урманчылыгы» Татарстан Республикасы дәүләт бюджет учреждениесенең Күгәй участок урманчылыгындагы 21 нче урман кварталының төньяк-көнбатыш чиге буйлап уза, 40 м чокыр буйлап һәм көньяк-көнчыгышка таба 50 м бара, аннары авыл хужалыгы жирләрә буйлап көньяк-көнчыгышка таба 350 м һәм төньяк-көнчыгышка таба 900 м урман полосасына кадәр уза, чокырны кисеп үтеп, 250 м урман полосасының көньяк-көнчыгыш чиге буйлап, 150 м урман полосасы буйлап, 100 м авыл хужалыгы жирләрә буйлап, 450 м урман полосасының көньяк-көнчыгыш чиге буйлап, 200 м авыл хужалыгы жирләрә буйлап, 500 м урман полосасының көньяк-көнчыгыш чиге буйлап бара, шуннан соң авыл хужалыгы жирләрә буйлап төньяк-көнчыгышка таба 100 м һәм көньяк-көнчыгышка таба 250 м уза, 600 м урман полосасының көньяк-көнбатыш чиге буйлап, 300 м авыл хужалыгы жирләрә буйлап бара, чокырны кисеп үтеп, 100 м урман полосасының көньяк-көнбатыш чиге буйлап һәм төньяк-көнчыгышка таба 1,3 км көньяк-көнчыгыш чиге буйлап уза, «Карамалы Тау – Албаба тимер юл разъезды поселогы» – Олы Шырдан автомобиль юлына бүлеп бирелгән полосаны кисеп үтеп, 30 м бара, аннары төньяк-көнбатышка таба 850 м әлеге автомобиль юлына бүлеп бирелгән полосаның төньяк-көнчыгыш чиге буйлап уза, шуннан соң төньяк-көнчыгышка таба 550 м авыл хужалыгы жирләрә буйлап, сынык сызык ясап, 1,6 км күмәк бакчаларның көньяк-көнчыгыш чиге буйлап инешкә кадәр бара, 950 м аның агымы буенча аска таба уза, аннары төньяк-көнчыгышка таба, Секерка елгасын, ике мәртәбә инешне һәм аның текә ярын, күлне һәм профильле автомобиль юлына бүлеп бирелгән полосаны кисеп үтеп, 1,8 км Горький тимер юлына бүлеп бирелгән полосаның көнбатыш чиге буйлап бара, шуннан соң көнбатышка таба 350 м профильле автомобиль юлы буйлап, 2,1 км авыл хужалыгы жирләрә буйлап күмәк бакчаларга кадәр бара, аннары көньяк-көнбатышка таба күмәк бакчаларның көньяк-көнчыгыш чиге буйлап, сынык сызык ясап, 500 м авыл хужалыгы жирләрә буйлап инешкә кадәр, 4,3 км шушы инеш агымы буенча өскә таба, дамбаны һәм Горький тимер юлына бүлеп бирелгән полосаны кисеп үтеп, 52 нче тоташу ноктасына кадәр уза.

«Зеленодольск муниципаль районы»
муниципаль берәмлегенең һәм аның составындагы
муниципаль берәмлекләрнең территорияләре
чикләрен билгеләү һәм аларның статусы турында»
Татарстан Республикасы Законына
6 нчы кушымта

**Зеленодольск муниципаль районының «Әйшә авыл жирлегенә»
муниципаль берәмлеге территориясенең
картографик тасвирламасы**

Әлеге картографик тасвирлама «Әйшә авыл жирлегенә» муниципаль берәмлеге территориясенең карта-схемасын («Зеленодольск муниципаль районы» муниципаль берәмлегенең һәм аның составындагы муниципаль берәмлекләрнең территорияләре чикләрен билгеләү һәм аларның статусы турында» Татарстан Республикасы Законына 1 нче кушымта) тасвирлаудан гыйбарәт.

Әйшә авыл жирлегенә «Зеленодольск шәһәре», «Васильево шәһәр тибындагы поселогы» муниципаль берәмлекләре, Большие Ключи, Новополюский, Раифа, Свияжск (Зөя) авыл жирлекләре һәм Марий Эл Республикасы белән чиктәш.

Әйшә авыл жирлегенә чиге Марий Эл Республикасы белән чиктәш жирдә Әйшә авыл жирлегенә, «Зеленодольск шәһәре» муниципаль берәмлеге һәм Марий Эл Республикасы чикләре тоташкан урында Улитино авылынан 2,3 км төньяк-көнчыгышта Куйбышев сусаклагычы акваториясендә урнашкан 54 нче тоташу ноктасыннан алып Татарстан Республикасы административ чиге буйлап Әйшә, Большие Ключи авыл жирлекләре һәм Марий Эл Республикасы чикләре тоташкан урында Маевка авылынан 1,5 км көньяк-көнбатышта урнашкан 55 нче тоташу ноктасына кадәр уза.

Әйшә авыл жирлегенә чиге Большие Ключи авыл жирлегенә белән чиктәш жирдә Әйшә, Большие Ключи һәм Раифа авыл жирлекләре чикләре тоташкан урында Маевка авылынан 850 м көньяк-көнчыгышта урнашкан 56 нчы тоташу ноктасыннан алып көнбатышка таба 2,7 км «Зеленодольск урманчылыгы» Татарстан Республикасы дәүләт бюджет учреждениесенең Әйшә участок урманчылыгындагы 10, 9, 8 нче урман кварталларының төньяк чиге буйлап, кибеп баручы инешне кисеп үтеп, 55 нче тоташу ноктасына кадәр уза.

Әйшә авыл жирлегенә чиге Раифа авыл жирлегенә белән чиктәш жирдә Әйшә, Раифа һәм Новополюский авыл жирлекләре чикләре тоташкан урында Новочувашский поселогыннан 1,3 км төньяк-көнбатышта урнашкан 20 нче тоташу ноктасыннан алып төньякка таба 750 м, төньяк-көнчыгышка таба 750 м, сы-

нык сызык ясап, көнбатышка таба 2,3 км һәм төньякка таба 150 м «Идел-Кама дәүләт табигать биосфера тыюлыгы» ФДБУ көнъяк-көнбатыш чиге буйлап бара, аннары, сынык сызык ясап, төньяк-көнчыгышка таба 450 м авыл хужалыгы жирләре буйлап, канауны кисеп үтеп, 2,4 км «Идел-Кама дәүләт табигать биосфера тыюлыгы» ФДБУ төньяк-көнбатыш чиге буйлап уза, шуннан соң төньякка таба 50 м авыл хужалыгы жирләре буйлап бара, аннары көнбатышка таба, сынык сызык ясап, 600 м, Сумка елгасын кисеп үтеп, һәм төньякка таба 4,5 км «Идел-Кама дәүләт табигать биосфера тыюлыгы» ФДБУ төньяк-көнбатыш чиге буйлап 56 нчы тоташу ноктасына кадәр уза.

Әйшә авыл жирлеген чиге Новополюский авыл жирлеген белән чиктәш жирдә, Әйшә, Новополюский авыл жирлекләре һәм «Васильево шәһәр тибындагы поселогы» муниципаль берәмлеген чикләре тоташкан урында Ильинский авылынан 1,2 км көнъяк-көнчыгышта урнашкан 19 нчы тоташу ноктасынан алып көнчыгышка таба 550 м Казан – Йошкар-Ола автомобиль юлы буйлап 20 нче тоташу ноктасына кадәр уза.

Әйшә авыл жирлеген чиге «Васильево шәһәр тибындагы поселогы» муниципаль берәмлеген белән чиктәш жирдә Әйшә авыл жирлеген, «Васильево шәһәр тибындагы поселогы» муниципаль берәмлеген һәм Свияжск (Зөя) авыл жирлеген чикләре тоташкан урында Васильево шәһәр тибындагы поселогынан 2,3 км көнъяк-көнбатышта Куйбышев сусакалагычы акваториясендә урнашкан $X=478416,66$, $Y=1274733,55$ координаталы 18 нче тоташу ноктасынан алып төньяк-көнчыгышка таба 2,2 км Куйбышев сусакалагычы акваториясе буйлап сул ярына кадәр бара, шуннан соң 1,3 км култыкның сул яры буйлап Сумка елгасына кадәр уза, 1,7 км аның агымы буенча өскә таба Горький тимер юлына кадәр бара, көнчыгышка таба 200 м шушы тимер юл буйлап уза, аннары төньякка таба 400 м дамбаның көнбатыш чиген буйлап бара, шуннан соң көнбатышка таба, сынык сызык ясап, 350 м күмәк бакчаларның төньяк чиген буйлап уза, аннары төньяк-көнбатышка таба, сынык сызык ясап, 500 м авыл хужалыгы жирләре буйлап, шуннан соң 200 м төньяк-көнчыгышка таба сазлыкның көнъяк-көнчыгыш чиген буйлап һәм 350 м көнъяк-көнбатышка таба төньяк-көнбатыш чиген буйлап уза, аннары авыл хужалыгы жирләре буйлап төньяк-көнбатышка таба 100 м, төньяк-көнчыгышка таба 450 м, көнъяк-көнчыгышка таба 400 м, шуннан соң көнъяк-көнбатышка таба 100 м урман массивының төньяк чиген буйлап һәм көнчыгышка таба 150 м көнъяк чиген буйлап уза, аннары авыл хужалыгы жирләре буйлап көнъяк-көнчыгышка таба 250 м, көнъяк-көнбатышка таба 100 м бара, 50 м сазлыкның төньяк-көнбатыш чиген буйлап уза, шуннан соң, сы-

нык сызык ясап, авыл хужалыгы жирләрә буйлап 50 м төньяк-көнбатышка таба һәм 100 м көньяк-көнбатышка таба сазлыкка кадәр бара, аннары көньяк-көнбатышка таба 100 м сазлыкның төньяк-көнбатыш чиге буйлап һәм төньяк-көнчыгышка таба 50 м көньяк-көнчыгыш чиге буйлап уза, шуннан соң көнчыгышка таба, сынык сызык ясап, 100 м авыл хужалыгы жирләрә буйлап башка сазлыкка кадәр, 50 м сазлыкның көньяк чиге буйлап бара, аннары төньяк-көнчыгышка таба, сынык сызык ясап, 50 м авыл хужалыгы жирләрә буйлап, 30 м сазлыкның көньяк-көнчыгыш чиге буйлап уза, шуннан соң авыл хужалыгы жирләрә буйлап көнчыгышка таба 50 м, көньякка таба 50 м бара, аннары көньяк-көнчыгышка таба 100 м урман массивының көньяк-көнбатыш чиге буйлап уза, шуннан соң, әлеге урман массивын кисеп үтеп, көнчыгышка таба 200 м авыл хужалыгы жирләрә буйлап дамбага кадәр бара, аннары төньяк-көнчыгышка таба 350 м дамбаның көнбатыш чиге буйлап уза, «Казан – Йошкар-Ола» – Васильево автомобиль юлына бүлеп бирелгән полосаны кисеп үтеп, төньякка таба 1,9 км шушы автомобиль юлына бүлеп бирелгән полосаның көнчыгыш чиге буйлап, профильле автомобиль юлына бүлеп бирелгән полосаны кисеп үтеп, Казан – Йошкар-Ола автомобиль юлына бүлеп бирелгән полосага кадәр бара, шуннан соң көнчыгышка таба 1,6 км шушы автомобиль юлы буйлап 19 нчы тоташу ноктасына кадәр уза.

Әйшә авыл жирлеге чиге Свияжск (Зөя) авыл жирлеге белән чиктәш жирдә Әйшә һәм Свияжск (Зөя) авыл жирлекләре, «Зеленодольск шәһәре» һәм «Карамалы Тау шәһәр тибындагы поселогы» муниципаль берәмлекләре чикләре тоташкан урында Карамалы Тау шәһәр тибындагы поселогыннан 3,2 км төньяк-көнчыгышта Куйбышев сусаклагычы акваториясендә урнашкан $X=479365,96$, $Y=1271527,3$ координаталы 23 нче тоташу ноктасыннан алып көньяк-көнчыгышка таба 3,3 км Куйбышев сусаклагычы акваториясе буйлап 18 нче тоташу ноктасына кадәр уза.

Әйшә авыл жирлеге чиге «Зеленодольск шәһәре» муниципаль берәмлеге белән чиктәш жирдә 23 нче тоташу ноктасыннан алып төньякка таба 2,1 км, утрауны кисеп үтеп, Куйбышев сусаклагычы акваториясе буйлап аның сул ярына кадәр бара, аннары көнчыгышка таба 20 м шушы яр буйлап уза, шуннан соң төньякка таба, сынык сызык ясап, 2,2 км «Зеленодольск урманчылыгы» Татарстан Республикасы дәүләт бюджет учреждениесенең Әйшә участок урманчылыгындагы 74 нче урман кварталының һәм 71 нче урман кварталының аерымланган кишәрлегенең көнбатыш чиге буйлап Горький тимер юлына бүлеп бирелгән полосаны кисеп үтеп бара, аннары төньяк-көнбатышка таба, сынык сызык ясап, 500 м сәнэгать объектының көнбатыш чиге буйлап,

шуннан соң көньяк-көнбатышка таба 500 м 71 нче урман кварталының аерымланган кишәрлегенең көньяк-көнчыгыш чиге буйлап, төньякка таба 300 м көнбатыш чиге буйлап, төньяк-көнчыгышка таба 1,0 км төньяк-көнбатыш чиге буйлап бара, 50 м авыл хужалыгы жирләре буйлап уза, аннары көньяк-көнчыгышка таба 150 м 71 нче урман кварталының аерымланган кишәрлегенең төньяк-көнчыгыш чиге буйлап бара, шуннан соң көнчыгышка таба, сынык сызык ясап, 350 м 72 нче урман кварталының төньяк чиге буйлап уза, аннары төньяк-көнчыгышка таба 100 м 70 нче урман кварталының көнбатыш чиге буйлап бара, шуннан соң төньякка таба 50 м авыл хужалыгы жирләре буйлап уза, аннары төньяк-көнбатышка таба 200 м һәм төньяк-көнчыгышка таба 400 м 70 нче урман кварталының көнбатыш чиге буйлап бара, шуннан соң, урман массивын кисеп үтеп, төньяк-көнбатышка таба 100 м авыл хужалыгы жирләре буйлап уза, аннары көнбатышка таба 200 м, профильле автомобиль юлына бүлеп бирелгән полосаны кисеп үтеп, урман массивы буйлап бара, шуннан соң төньяк-көнчыгышка таба 100 м урман массивының төньяк-көнбатыш чиге буйлап уза, аннары төньяк-көнбатышка таба 2,3 км урман полосасының төньяк-көнчыгыш чиге буйлап, сынык сызык ясап, 300 м авыл хужалыгы жирләре буйлап, профильле автомобиль юлына бүлеп бирелгән полосаны кисеп үтеп, 100 м урман полосасының көньяк-көнбатыш чиге буйлап бара, шуннан соң авыл хужалыгы жирләре буйлап төньяк-көнчыгышка таба 50 м, әлеге урман полосасын кисеп үтеп, төньяк-көнбатышка таба 1,2 км урман полосасына кадәр бара, агач-куак үсемлекләре массивын кисеп үтеп, көнчыгышка таба 550 м урман полосасының көньяк чиге буйлап бара, аннары авыл хужалыгы жирләре буйлап көньяк-көнчыгышка таба 400 м, төньяк-көнчыгышка таба 200 м уза, урман массивын һәм профильле автомобиль юлына бүлеп бирелгән полосаны кисеп үтеп, 1,8 км башка профильле автомобиль юлы буйлап, сынык сызык ясап, 150 м авыл хужалыгы жирләре буйлап, профильле автомобиль юлына бүлеп бирелгән полосаны кисеп үтеп, 150 м урман массивы буйлап бара, шуннан соң төньяк-көнбатышка таба 250 м 43 нче урман кварталының көньяк-көнбатыш чиге буйлап уза, аннары көньяк-көнбатышка таба 100 м 47 нче урман кварталының көньяк-көнчыгыш чиге буйлап, 100 м сазлык буйлап, 1,0 км 47 нче урман кварталының көньяк-көнчыгыш чиге буйлап бара, шуннан соң төньяк-көнбатышка таба 1,7 км 47 нче, 46 нчы урман кварталларының көньяк-көнбатыш чиге буйлап уза, аннары көнбатышка таба 650 м «Зеленодольск урманчылыгы» Татарстан Республикасы дәүләт бюджет учреждениесенә Зеленодольск участок урманчылыгындагы 31 нче урман кварта-

лының көньяк чиге буйлап бара, 50 м профильле автомобиль юлына бүлеп бирелгән полоса буйлап уза, аны кисеп үтеп, шуннан соң көньяк-көнбатышка таба 1,1 км 39 нчы, 47 нче урман кварталларының көньяк-көнчыгыш һәм көнчыгыш чикләре буйлап бара, 50 м профильле автомобиль юлына бүлеп бирелгән полоса буйлап аны кисеп үтеп уза, аннары көньякка таба 1,6 км 47 нче, 56 нчы урман кварталларының көнчыгыш чиге буйлап, тимер юл тармагына бүлеп бирелгән полосаны кисеп үтеп, 50 м Горький тимер юлына бүлеп бирелгән полоса буйлап аны кисеп үтеп уза, 1,1 км 56 нчы, 72 нче урман кварталларының көнчыгыш чиге буйлап бара, шуннан соң, профильле автомобиль юлына бүлеп бирелгән полосаны һәм Горький тимер юлын кисеп үтеп, көньяк-көнчыгышка таба 950 м 103 нче урман кварталының төньяк-көнчыгыш чиге буйлап уза, аннары көньякка таба 1,1 км әлеге тимер юлга бүлеп бирелгән полосаның көнчыгыш чиге буйлап бара, шуннан соң көнбатышка таба 50 м Горький тимер юлына бүлеп бирелгән полоса буйлап аны кисеп үтеп уза, аннары төньякка таба 150 м шушы тимер юлга бүлеп бирелгән полосаның көнбатыш чиге буйлап бара, шуннан соң төньяк-көнбатышка таба 350 м 103 нче урман кварталының көньяк-көнбатыш чиге буйлап уза, аннары көнбатышка таба 50 м авыл хужалыгы жирләре буйлап, 100 м 103 нче урман кварталының көньяк-көнбатыш чиге буйлап бара, шуннан соң төньяк-көнбатышка таба, сынык сызык ясап, 150 м авыл хужалыгы жирләре буйлап уза, аннары көнбатышка таба 150 м 103 нче урман кварталының көньяк-көнбатыш чиге буйлап бара, шуннан соң төньяк-көнбатышка таба, сынык сызык ясап, 100 м авыл хужалыгы жирләре буйлап, сынык сызык ясап, 500 м 103 нче урман кварталының көньяк-көнбатыш чиге буйлап уза, аннары көньяк-көнбатышка таба, сынык сызык ясап, 750 м 103 нче, 102 нче урман кварталларының көньяк-көнбатыш һәм көньяк-көнчыгыш чикләре буйлап профильле автомобиль юлын кисеп үтеп бара, шуннан соң көнбатышка таба 750 м 102 нче урман кварталының көньяк чиге буйлап уза, аннары көньяк-көнбатышка таба 1,0 км 101 нче урман кварталының көнчыгыш һәм көньяк чикләре буйлап бара, шуннан соң көнбатышка таба 100 м авыл хужалыгы жирләре буйлап уза, аннары төньякка таба 400 м профильле автомобиль юлына бүлеп бирелгән полосаның көнчыгыш чиге буйлап бара, шуннан соң көнбатышка таба, сынык сызык ясап, 500 м 100 нче урман кварталының көнчыгыш чиге буйлап профильле автомобиль юлын кисеп үтеп уза, аннары көньякка таба, сынык сызык ясап, 200 м авыл хужалыгы жирләре буйлап бара, шуннан соң көнчыгышка таба 350 м 117 нче урман кварталының төньяк чиге буйлап, көньякка таба 200 м көнчыгыш чиге буйлап

уза, аннары көнбатышка таба 1,2 км 117 нче, 116 нчы урман кварталларының көньяк чиге буйлап бара, шуннан соң көньяк-көнбатышка таба, сынык сызык ясап, 1,5 км 115 нче, 127 нче урман кварталларының көнчыгыш һәм көньяк-көнчыгыш чикләре буйлап уза, профильле автомобиль юлына бүлеп бирелгән полосаны кисеп үтеп, 250 м авыл хужалыгы жирләре буйлап бара, аннары көньякка таба 50 м 127 нче урман кварталының көньяк-көнчыгыш чиге буйлап һәм көнбатышка таба 100 м көньяк чиге буйлап уза, шуннан соң көньякка таба, сынык сызык ясап, 1,1 км 135 нче, 144 нче урман кварталларының көнчыгыш чиге буйлап бара, аннары көнбатышка таба 350 м 144 нче урман кварталының көньяк чиге буйлап уза, 950 м сәнәгать объектының төньяк чиге буйлап һәм көньяк-көнбатышка таба 350 м төньяк-көнбатыш чиге буйлап бара, шуннан соң төньяк-көнбатышка таба 1,0 км сәнәгать объектының төньяк-көнчыгыш чиге буйлап уза, аннары, сынык сызык ясап, көньяк-көнбатышка таба 300 м 148 нче урман кварталының көньяк-көнчыгыш чиге һәм төньяк-көнбатышка таба көньяк-көнбатыш чиге буйлап бара, шуннан соң көньякка таба 150 м сәнәгать объектының көнбатыш чиге буйлап, көньяк-көнчыгышка таба, сынык сызык ясап, 900 м көньяк-көнбатыш чиге буйлап уза, Горький тимер юлына бүлеп бирелгән полосаны кисеп үтеп, 250 м Зеленодольск шәһәрэн һәм Марий Эл Республикасының Волжск шәһәрэн тоташтыручы профильле автомобиль юлына бүлеп бирелгән полосаның төньяк чиге буйлап бара, аннары төньякка таба, сынык сызык ясап, 300 м, Горький тимер юлына бүлеп бирелгән полосаны кисеп үтеп, 152 нче урман кварталының көнбатыш чиге буйлап уза, шуннан соң көнчыгышка таба 250 м шушы тимер юлына бүлеп бирелгән полосаның төньяк чиге буйлап бара, аннары төньякка таба 150 м 152 нче урман кварталының төньяк-көнбатыш чиге буйлап уза, шуннан соң көньяк-көнчыгышка таба, сынык сызык ясап, 750 м, Зеленодольск шәһәрэн һәм Марий Эл Республикасының Волжск шәһәрэн тоташтыручы профильле автомобиль юлына бүлеп бирелгән полосаны кисеп үтеп, сәнәгать объектының көньяк-көнбатыш чиге буйлап бара, аннары көньякка таба 100 м урман массивының көнчыгыш чиге буйлап, Горький тимер юлына бүлеп бирелгән полосаны кисеп үтеп, 300 м 153 нче урман кварталының көнчыгыш чиге буйлап, сынык сызык ясап, 150 м фэйдаланылмый торган авыл хужалыгы жирләре буйлап Куйбышев сусаклагычының сул ярына кадәр уза, 350 м Куйбышев сусаклагычы акваториясе буйлап 54 нче тоташу ноктасына кадәр уза.

«Зеленодольск муниципаль районы»
муниципаль берәмлегенең һәм аның составындагы
муниципаль берәмлекләрнең территорияләре
чикләрен билгеләү һәм аларның статусы турында»
Татарстан Республикасы Законына
7 нче кушымта

**Зеленодольск муниципаль районының
«Акъегет авыл жирлеге» муниципаль берәмлеге
территориясе чигенең картографик тасвирламасы**

Әлеге картографик тасвирлама «Акъегет авыл жирлеге» муниципаль берәмлеге территориясе чигенең карта-схемасын («Зеленодольск муниципаль районы» муниципаль берәмлегенең һәм аның составындагы муниципаль берәмлекләрнең территорияләре чикләрен билгеләү һәм аларның статусы турында» Татарстан Республикасы Законына 1 нче кушымта) тасвирлаудан гыйбарәт.

Акъегет авыл жирлеге Күгәй, Күгеш авыл жирлекләре һәм Чуваш Республикасы белән чиктәш.

Акъегет авыл жирлеге чиге Чуваш Республикасы белән чиктәш жирдә Акъегет, Күгәй авыл жирлекләре һәм Чуваш Республикасы чикләре тоташкан урында Бакырчы авылынан 4,6 км көньякта «Кайбыч урманчылыгы» Татарстан Республикасы дәүләт бюджет учреждениесең Күгәй участок урманчылыгындагы 70 нче урман кварталының төньяк почмагында урнашкан 44 нче тоташу ноктасыннан алып Татарстан Республикасы административ чиге буйлап Акъегет, Күгеш авыл жирлекләре һәм Чуваш Республикасы чикләре тоташкан урында Тугай авылынан 1,5 км көньяк-көнбатышта Әрә елгасында урнашкан 45 нче тоташу ноктасына кадәр уза.

Акъегет авыл жирлеге чиге Күгеш авыл жирлеге белән чиктәш жирдә Акъегет, Күгеш һәм Күгәй авыл жирлекләре чикләре тоташкан урында Урман поселогыннан 2,5 км көнбатышта «Кайбыч урманчылыгы» Татарстан Республикасы дәүләт бюджет учреждениесең Күгәй участок урманчылыгындагы 57 нче урман кварталының төньяк почмагында урнашкан 48 нче тоташу ноктасыннан алып төньякка таба 600 м урман полосасының көнчыгыш чиге буйлап бара, шуннан соң төньяк-көнбатышка таба 150 м урман массивының көньяк-көнбатыш чиге буйлап, 100 м авыл хужалыгы жирләре буйлап, 500 м чокыр төбе буйлап Ухта елгасына кадәр уза, 1,5 км әлеге елга агымы буенча аска таба уза, аннары авыл хужалыгы жирләре буйлап көнбатышка таба 250 м һәм төньяк-көнчыгышка таба 200 м бара, 650 м ур-

ман полосасының көнчыгыш чиге буйлап, 500 м авыл хужалыгы жирлэре буйлап, инешне кисеп үтеп, 800 м урман полосасының көнчыгыш чиге буйлап, Укша инешен һәм аның текә ярларын кисеп үтеп, 150 м авыл хужалыгы жирлэре буйлап уза, шуннан соң төньяк-көнбатышка таба 350 м урман полосасы буйлап, 400 м авыл хужалыгы жирлэре буйлап, чокырны кисеп үтеп, 100 м урман полосасының көньяк-көнбатыш чиге буйлап, 50 м үлэт базының төньяк чиге буйлап, 350 м авыл хужалыгы жирлэре буйлап бара, аннары төньяк-көнчыгышка таба 200 м авыл хужалыгы жирлэре буйлап, 650 м урман полосасының көньяк-көнчыгыш чиге буйлап, Норлат – Акъегет автомобиль юлына бүлеп бирелгән полосаны кисеп үтеп, 1,1 км авыл хужалыгы жирлэре буйлап, Эрә елгасының текә ярын кисеп үтеп, 45 нче тоташу ноктасына кадәр уза.

Акъегет авыл жирлеге чиге Күгәй авыл жирлеге белән чиктәш жирдә 48 нче тоташу ноктасыннан алып көньяк-көнбатышка таба, сынык сызык ясап, 3,2 км «Кайбыч урманчылыгы» Татарстан Республикасы дәүләт бюджет учреждениесенә Күгәй участок урманчылыгындагы 57, 56, 71, 70 нче урман кварталларының төньяк-көнбатыш, төньяк һәм төньяк-көнчыгыш чикләре буйлап 44 нче тоташу ноктасына кадәр уза.

«Зеленодольск муниципаль районы»
муниципаль берәмлегенә һәм аның составындагы
муниципаль берәмлекләрнең территорияләре
чикләрен билгеләү һәм аларның статусы турында»
Татарстан Республикасы Законына
8 нче кушымта

**Зеленодольск муниципаль районының «Бишнә авыл жирлеге»
муниципаль берәмлеге территориясә чигенә
картографик тасвирламасы**

Әлеге картографик тасвирлама «Бишнә авыл жирлеге» муниципаль берәмлеге территориясә чигенә карта-схемасын («Зеленодольск муниципаль районы» муниципаль берәмлегенә һәм аның составындагы муниципаль берәмлекләрнең территорияләре чикләрен билгеләү һәм аларның статусы турында» Татарстан Республикасы Законына 1 нче кушымта) тасвирлаудан гыйбарәт.

Бишнә авыл жирлеге Большие Ключи, Олы Карагуҗа, Осиново авыл жирлекләре һәм Биектау муниципаль районы белән чиктәш.

Бишнә авыл жирлеге чиге Биектау муниципаль районы белән чиктәш жирдә Бишнә, Олы Карагуҗа авыл жирлекләре

Һәм Биектау муниципаль районы чикләре тоташкан урында Синтәк авылыннан 1,3 км көньяк-көнчыгышта урнашкан 5 нче тоташу ноктасыннан алып Зеленодольск муниципаль районы чиге буйлап Бишнә, Осиново авыл жирлекләре һәм Биектау муниципаль районы чикләре тоташкан урында Новониколаевский поселогыннан 5,2 км төньяк-көнчыгышта урнашкан 7 нче тоташу ноктасына кадәр уза.

Бишнә авыл жирлегенә чиге Осиново авыл жирлегенә белән чиктәш жирдә 7 нче тоташу ноктасыннан алып көнбатышка таба «Зеленодольск урманчылыгы» Татарстан Республикасы дәүләт бюджет учреждениесенә Краснооктябрьск участок урманчылыгындагы 62, 61, 60, 59, 58, 57, 56, 55, 54, 53, 52 нче урман кварталларының төньяк чиге буйлап, Сухая елгасын кисеп үтеп, Бишнә, Осиново һәм Большие Ключи авыл жирлекләре чикләре тоташкан урында Ивановский авылыннан 2,5 км көньяк-көнчыгышта 38 нче урман кварталының көньяк-көнбатыш почмагында урнашкан 8 нче тоташу ноктасына кадәр уза.

Бишнә авыл жирлегенә чиге Большие Ключи авыл жирлегенә белән чиктәш жирдә 8 нче тоташу ноктасыннан алып төньяк-көнчыгышка таба 300 м «Зеленодольск урманчылыгы» Татарстан Республикасы дәүләт бюджет учреждениесенә Краснооктябрьск участок урманчылыгындагы 38 нче урман кварталының төньяк-көнбатыш чиге буйлап, 50 м урман массивының көньяк-көнчыгыш чиге буйлап бара, шуннан соң төньякка таба 2,2 км 38, 29, 16 нчы урман кварталларының көнбатыш чиге буйлап, канауны кисеп үтеп, 100 м 159 нчы урман кварталының аерымланган кишәрлегенә көнчыгыш чиге буйлап, Сумка елгасын кисеп үтеп, 50 м авыл хужалыгы жирләре буйлап уза, аннары көнбатышка таба 350 м 138 нче урман кварталының көньяк чиге буйлап төньяк-көнбатышка таба, 200 м көньяк-көнбатыш чиге буйлап бара, 350 м авыл хужалыгы жирләре буйлап, 500 м 138 нче урман кварталының көньяк-көнбатыш чиге буйлап уза, 250 м авыл хужалыгы жирләре буйлап, 150 м 137 нче урман кварталының көньяк чиге буйлап бара, шуннан соң көнбатышка таба 200 м авыл хужалыгы жирләре буйлап, 400 м 137 нче урман кварталының көньяк чиге буйлап Бишнә, Большие Ключи һәм Олы Карагужа авыл жирлекләре чикләре тоташкан урында Кызыл Кармыш авылыннан 1,2 км көнбатышта урнашкан 6 нчы тоташу ноктасына кадәр уза.

Бишнә авыл жирлегенә чиге Олы Карагужа авыл жирлегенә белән чиктәш жирдә 5 нче тоташу ноктасыннан алып көньякка таба 50 м авыл хужалыгы жирләре буйлап, 450 м урман полосасының көнбатыш чиге буйлап бара, шуннан соң көньяк-көнбатышка таба 750 м авыл хужалыгы жирләре буйлап уза,

аннары көньяк-көнчыгышка таба 400 м урман полосасының көньяк-көнбатыш чиге буйлап бара, 350 м урман полосасының көньяк-көнчыгыш чиге буйлап һәм көньяк-көнбатышка таба 300 м көньяк-көнчыгыш чиге буйлап уза, 550 м авыл хужалыгы жирләре буйлап, 250 м «Зеленодольск урманчылыгы» Татарстан Республикасы дәүләт бюджет учреждениесенең Краснооктябрьск участок урманчылыгындагы 156 нчы урман кварталының аерымланган кишәрлегенең көньяк-көнчыгыш чиге буйлап, 150 м авыл хужалыгы жирләре буйлап, 200 м урман полосасының көньяк-көнчыгыш чиге буйлап, 100 м авыл хужалыгы жирләре буйлап, Олы Күлбаш – Бишнә автомобиль юлына бүлеп бирелгән полосаны кисеп үтеп, 200 м урман полосасының көньяк-көнчыгыш чиге буйлап, 200 м авыл хужалыгы жирләре буйлап, кибеп баручы инешне кисеп үтеп, 100 м 154 нче урман кварталының аерымланган кишәрлегенең төньяк-көнбатыш чиге буйлап бара, шуннан соң көньякка таба 400 м авыл хужалыгы жирләре буйлап уза, аннары көнбатышка таба, сынык сызык ясап, 250 м урман массивы буйлап бара, шуннан соң көньяк-көнбатышка таба 250 м урман массивының төньяк-көнбатыш чиге буйлап уза, аннары төньяк-көнбатышка таба 100 м авыл хужалыгы жирләре буйлап, 250 м урман полосасы буйлап, 150 м урман полосасының көньяк чиге буйлап, 200 м урман полосасы буйлап, 50 м урман полосасының төньяк-көнчыгыш чиге буйлап бара, шуннан соң көньяк-көнбатышка таба 950 м урман полосасының көньяк-көнчыгыш чиге буйлап, 100 м авыл хужалыгы жирләре буйлап бара, аннары көньяк-көнчыгышка таба 350 м 136 нчы урман кварталының аерымланган кишәрлегенең көнчыгыш чиге буйлап бара, шуннан соң көньякка таба 100 м авыл хужалыгы жирләре буйлап, 30 м 136 нчы урман кварталының аерымланган кишәрлегенең көнчыгыш чиге буйлап уза, аннары көньяк-көнбатышка таба 650 м 137 нче урман кварталының төньяк-көнбатыш чиге буйлап 6 нчы тоташу ноктасына кадәр уза.

«Зеленодольск муниципаль районы»
муниципаль берәмлегенең һәм аның составындагы
муниципаль берәмлекләрнең территорияләре
чикләрен билгеләү һәм аларның статусы турында»
Татарстан Республикасы Законына
9 нчы кушымта

**Зеленодольск муниципаль районының «Олы Ачасыр авыл
жирлеге» муниципаль берәмлеге территориясе чигенең
картографик тасвирламасы**

Әлеге картографик тасвирлама «Олы Ачасыр авыл
жирлеге» муниципаль берәмлеге территориясе чигенең карта-
схемасын («Зеленодольск муниципаль районы» муниципаль
берәмлегенең һәм аның составындагы муниципаль берәмлекләр-
нең территорияләре чикләрен билгеләү һәм аларның статусы
турында» Татарстан Республикасы Законына 1 нче кушымта)
тасвирлаудан гыйбарәт.

Олы Ачасыр авыл жирлеге «Карамалы Тау шәһәр тибин-
дагы поселогы» муниципаль берәмлеге, Олы Шырдан, Мулла
Иле, Түбән Урысбага, Норлат авыл жирлекләре, Югары Осман
муниципаль районы һәм Чуваш Республикасы белән чиктәш.

Олы Ачасыр авыл жирлеге чиге Чуваш Республикасы белән
чиктәш жирдә Олы Ачасыр, Түбән Урысбага авыл жирлекләре
һәм Чуваш Республикасы чикләре тоташкан урында Кызыл Таң
поселогыннан 1,7 км төньяк-көнчыгышта урнашкан 49 нчы то-
ташу ноктасыннан алып Татарстан Республикасы административ
чиге буйлап Олы Ачасыр, Олы Шырдан авыл жирлекләре һәм
Чуваш Республикасы чикләре тоташкан урында Кече Шырдан
авылыннан 3,0 км төньяк-көнбатышта «Кайбыч урманчылыгы»
Татарстан Республикасы дәүләт бюджет учреждениесенең Күгәй
участок урманчылыгындагы 10 нчы урман кварталының төнь-
як-көнчыгыш почмагында урнашкан 51 нче тоташу ноктасына
кадәр уза.

Олы Ачасыр авыл жирлеге чиге Олы Шырдан авыл
жирлеге белән чиктәш жирдә Олы Ачасыр, Олы Шырдан һәм
Олы Ходяш авыл жирлекләре чикләре тоташкан урында Кече
Шырдан авылыннан 1,4 км көньяк-көнчыгышта урнашкан
26 нчы тоташу ноктасыннан алып кибеп баручы инеш агымы
буенча аска таба 750 м башка кибеп баручы инеш белән кушы-
лган жиргә кадәр бара, 2,6 км әлеге инеш агымы буенча өскә
таба уза, шуннан соң төньяк-көнбатышка таба 40 м «Кайбыч
урманчылыгы» Татарстан Республикасы дәүләт бюджет учреж-
дениесенең Күгәй участок урманчылыгындагы 18 нче урман

кварталының аерымланган кишәрлегенең төньяк-көнчыгыш чиге буйлап бара, аннары көньяк-көнбатышка таба 100 м авыл хужалыгы жирләрә буйлап, сынык сызык ясап, 250 м 18 нче урман кварталының аерымланган кишәрлегенең төньяк чиге буйлап уза, авыл хужалыгы жирләрә буйлап көньяк-көнбатышка таба, сынык сызык ясап, 150 м һәм төньяк-көнбатышка таба 100 м бара, 800 м урман полосасының төньяк-көнчыгыш чиге буйлап уза, шуннан соң, сынык сызык ясап, төньякка таба 350 м 17 нче урман кварталының көнчыгыш чиге буйлап бара, аннары төньяк-көнбатышка таба 50 м 17 нче урман кварталы буйлап уза, кибең баручы инешне кисеп үтеп, көньяк-көнбатышка таба 100 м авыл хужалыгы жирләрә буйлап, сынык сызык ясап, 1,2 км 17 нче урман кварталының төньяк-көнбатыш чиге буйлап, сынык сызык ясап, 100 м авыл хужалыгы жирләрә буйлап, сынык сызык ясап, 250 м 17 нче урман кварталының төньяк-көнбатыш чиге буйлап, авыл хужалыгы жирләрә буйлап 50 м бара, шуннан соң төньяк-көнбатышка таба 200 м урман полосасының көньяк-көнбатыш чиге буйлап, 250 м авыл хужалыгы жирләрә буйлап, 850 м урман полосасының көньяк-көнбатыш чиге буйлап, 300 м авыл хужалыгы жирләрә буйлап, 300 м чокырның көньяк-көнбатыш чиге буйлап, 150 м авыл хужалыгы жирләрә буйлап Секерка елгасына кадәр уза, 1,8 км әлеге елга агымы буенча аска таба аңа инеш койган жиргә кадәр бара, 500 м шушы инеш агымы буенча өскә таба буа плотинасына кадәр уза, сынык сызык ясап, 50 м плотинаның төньяк чиге буйлап бара, 150 м буаның сул яры буйлап һәм яңадан шушы инеш агымы буенча өскә таба 450 м уза, аннары төньяк-көнбатышка таба 40 м авыл хужалыгы жирләрә буйлап, 100 м урман массивының төньяк-көнчыгыш чиге буйлап бара, шуннан соң төньяк-көнчыгышка таба, сынык сызык ясап, 1,9 км 10 нчы урман кварталының көньяк-көнчыгыш чиге буйлап һәм төньяк-көнбатышка таба 600 м төньяк-көнчыгыш чиге буйлап 51 нче тоташу ноктасына кадәр уза.

Олы Ачасыр авыл жирлеге чиге Югары Ослан муниципаль районы белән чиктәш жирдә «Карамалы Тау шәһәр тибындагы поселогы» муниципаль берәмлеге, Олы Ачасыр авыл жирлеге һәм Югары Ослан муниципаль районы чикләре тоташкан урында Бритвино авылынан 1,4 км көньякта Куйбышев сусаклагычы акваториясендә урнашкан $X = 461867,44$, $Y = 1266525,73$ координаталы 25 нче тоташу ноктасыннан алып Зеленодольск муниципаль районы чиге буйлап Олы Ачасыр, Мулла Иле авыл жирлекләре һәм Югары Ослан муниципаль районы чикләре тоташкан урында Бритвино авылынан 2,6 км көньяк-көнбатышта Куйбышев сусаклагычында урнашкан 29 нчы тоташу ноктасына кадәр уза.

Олы Ачасыр авыл жирлеге чиге Мулла Иле авыл жирлеге белән чиктәш жирдә 29 нчы тоташу ноктасыннан алып Әрә елгасы агымы буенча өскә таба Олы Ачасыр, Мулла Иле һәм Норлат авыл жирлекләре чикләре тоташкан урында Прибой поселогыннан 2,1 км төньяк-көнчыгышта Әрә елгасында урнашкан 30 нчы тоташу ноктасына кадәр уза.

Олы Ачасыр авыл жирлеге чиге «Карамалы Тау шәһәр тибындагы поселогы» муниципаль берәмлеге белән чиктәш жирдә 25 нче тоташу ноктасыннан алып төньяк-көнбатышка таба, утрауны кисеп үтеп, 400 м Куйбышев сусаклагычы акваториясе буйлап бара, аннары 5,1 км исемсез утрауның төньяк-көнчыгыш чиге буйлап һәм көньяк-көнбатышка таба 650 м төньяк яры буйлап уза, 150 м Куйбышев сусаклагычы акваториясе буйлап аның уң ярына кадәр бара, шушы яр буйлап 200 м кибең баручы инеш тамагына кадәр уза, 850 м шушы инеш агымы буенча өскә таба сазлыкка кадәр бара, төньяк-көнчыгышка таба 1,3 км сазлык буйлап, 1,1 км сазлыкның төньяк-көнбатыш чиге буйлап уза, шуннан соң төньяк-көнбатышка таба 950 м авыл хужалыгы жирләре буйлап, урман полосасын кисеп үтеп, 150 м Горький тимер юлына бүлеп бирелгән полоса буйлап бара, аны һәм Карамалы Тау – Албаба тимер юл разъезды поселогы автомобиль юлына бүлеп бирелгән полосаны кисеп үтеп, 350 м күмәк бакчалар буйлап, чокырны кисеп үтеп, һәм көньяк-көнбатышка таба 50 м бара, 200 м күмәк бакчаларның төньяк-көнчыгыш чиге буйлап һәм төньяк-көнбатышка таба 100 м уза, 300 м авыл хужалыгы жирләре буйлап бара, 400 м күмәк бакчаларның төньяк-көнчыгыш чиге буйлап, 50 м авыл хужалыгы жирләре буйлап уза, аннары төньякка таба 300 м чокырның көнчыгыш чиге буйлап бара, шуннан соң төньяк-көнчыгышка таба 50 м авыл хужалыгы жирләре буйлап, 300 м урман полосасының көньяк чиге буйлап, текә ярны кисеп үтеп, 50 м авыл хужалыгы жирләре буйлап уза, аннары төньяк-көнбатышка таба 700 м чокыр төбәннән, 200 м авыл хужалыгы жирләре буйлап урман полосасына кадәр бара, шуннан соң төньякка таба 800 м урман полосасының көнчыгыш чиге буйлап, чокырны һәм Мәскәү – Уфа федераль автомобиль юлына бүлеп бирелгән полосаны кисеп үтеп, 550 м авыл хужалыгы жирләре буйлап уза, аннары төньяк-көнбатышка таба 2,1 км урман полосасының көньяк чиге буйлап, 800 м авыл хужалыгы жирләре буйлап текә ярга кадәр бара, төньякка таба 300 м текә ярның көнчыгыш чиге буйлап уза, шуннан соң төньяк-көнчыгышка таба 40 м авыл хужалыгы жирләре буйлап «Кайбыч урманчылыгы» Татарстан Республикасы дәүләт бюджет учреждениесең Күгәй участок урманчылыгындагы 19 нчы урман кварталына кадәр бара, аннары көнчыгышка таба 100 м әлеге

урман кварталының көньяк-көнчыгыш чиге буйлап һәм төньяк-көнбатышка таба 800 м төньяк-көнчыгыш чиге буйлап уза, шуннан соң авыл хужалыгы жирләре буйлап төньяк-көнбатышка таба 400 м, төньяк-көнчыгышка таба 350 м урман полосасына кадәр бара, 100 м урман полосасы буйлап, 250 м авыл хужалыгы жирләре буйлап 26 нчы тоташу ноктасына кадәр уза.

Олы Ачасыр авыл жирлегенә чиге Норлат авыл жирлегенә белән чиктәш жирдә 30 нчы тоташу ноктасыннан алып төньяк-көнбатышка таба 650 м авыл хужалыгы жирләре буйлап, яр буе агач-куак үсемлекләренән яр буе массивын кисеп үтеп, 200 м «Идел буе урманчылыгы» Татарстан Республикасы дәүләт бюджет учреждениесенә Чулпаниха участок урманчылыгындагы 72 нче урман кварталының аерымланган кишәрлегенә төньяк чиге буйлап бара, аннары көнбатышка таба 30 м 1 нче урман кварталының аерымланган кишәрлегенә төньяк чиге буйлап уза, шуннан соң авыл хужалыгы жирләре буйлап төньяк-көнбатышка таба 150 м һәм көньяк-көнбатышка таба 100 м бара, агач-куак үсемлекләре массивын кисеп үтеп, 40 м урман массивының төньяк-көнбатыш чиге буйлап уза, аннары көнбатышка таба 50 м 1 нче урман кварталының аерымланган кишәрлегенә төньяк чиге буйлап бара, 50 м агач-куак үсемлекләре массивының төньяк чиге буйлап, 300 м 72 нче урман кварталының аерымланган кишәрлегенә төньяк чиге буйлап уза, шуннан соң, сынык сызык ясап, төньяк-көнбатышка таба 1,7 км авыл хужалыгы жирләре буйлап урман полосасына кадәр бара, көнбатышка таба 900 м аның төньяк чиге буйлап, 150 м Горький тимер юлына бүлеп бирелгән полоса буйлап аны кисеп үтеп уза, аннары авыл хужалыгы жирләре буйлап көнбатышка таба 400 м, төньякка таба 1,2 км һәм көнбатышка таба 600 м урман полосасына кадәр бара, Карамалы Тау — Албаба станциясе автомобиль юлына бүлеп бирелгән полосаны кисеп үтеп, 250 м урман полосасының көньяк чиге буйлап уза, шуннан соң төньяк-көнбатышка таба 550 м урман полосасының көньяк-көнбатыш чиге буйлап Олы Ачасыр, Норлат һәм Түбән Урысбага авыл жирлекләре чикләре тоташкан урында Косякау авылыннан 500 м көнчыгышта урнашкан 31 нче тоташу ноктасына кадәр уза.

Олы Ачасыр авыл жирлегенә чиге Түбән Урысбага авыл жирлегенә белән чиктәш жирдә 31 нче тоташу ноктасыннан алып төньяк-көнбатышка таба 1,7 км авыл хужалыгы жирләре буйлап Бува елгасына кадәр бара, 40 м әлегә елга агымы буенча өскә таба Жәлил елгасы тамагына кадәр уза, 250 м әлегә елга агымы буенча өскә таба бара, аннары төньяк-көнбатышка таба 500 м авыл хужалыгы жирләре буйлап чокырга кадәр уза, 350 м чокыр төбәннән, 250 м авыл хужалыгы жирләре буйлап урман

полосасына кадәр бара, шуннан соң төньякка таба 550 м урман полосасының көнчыгыш чиге буйлап, 250 м авыл хужалыгы жирләрә буйлап Жәлил елгасына кадәр уза, 850 м әлеге елга агымы буенча өскә таба бара, аннары көнбатышка таба 200 м чокыр төбеннән уза, шуннан соң төньяк-көнбатышка таба 150 м авыл хужалыгы жирләрә буйлап, 100 м урман полосасының төньяк-көнчыгыш чиге буйлап бара, аннары, сынык сызык ясап, көнбатышка таба 400 м авыл хужалыгы жирләрә буйлап, 50 м урман полосасының көньяк чиге буйлап уза, шуннан соң көньяк-көнбатышка таба 20 м авыл хужалыгы жирләрә буйлап чокырга кадәр бара, 100 м чокыр төбеннән кибең баручы инешнең чишмә башына кадәр уза, 150 м аның агымы буенча аска таба бара, аннары төньяк-көнбатышка таба 200 м авыл хужалыгы жирләрә буйлап урман полосасына кадәр уза, чокырны кисеп үтеп, 700 м урман полосасының көньяк-көнбатыш чиге буйлап, 200 м авыл хужалыгы жирләрә буйлап, 150 м чокыр буйлап, кибең баручы инешне кисеп үтеп, 50 м авыл хужалыгы жирләрә буйлап, 150 м «Кайбыч урманчылыгы» Татарстан Республикасы дәүләт бюджет учреждениесең Күгәй участок урманчылыгындагы 102 нче урман кварталының аерымланган кишәрлегенең төньяк-көнчыгыш чиге буйлап, 100 м авыл хужалыгы жирләрә буйлап, чокырны кисеп үтеп, 200 м 102 нче урман кварталының аерымланган кишәрлегенең төньяк-көнчыгыш чиге буйлап бара, 750 м авыл хужалыгы жирләрә буйлап, 200 м урман полосасының төньяк-көнчыгыш чиге буйлап, 600 м авыл хужалыгы жирләрә буйлап, 50 м урман полосасының төньяк-көнчыгыш чиге буйлап, 50 м авыл хужалыгы жирләрә буйлап, Мәскәү – Уфа федераль автомобиль юлына бүлеп бирелгән полосаны кисеп үтеп, 600 м урман полосасының төньяк-көнчыгыш чиге буйлап, 350 м авыл хужалыгы жирләрә буйлап чокырга кадәр уза, шуннан соң төньякка таба 50 м чокыр буйлап, 100 м чокырның көнчыгыш чиге буйлап, 200 м чокыр буйлап, 50 м авыл хужалыгы жирләрә буйлап буага кадәр бара, төньяк-көнбатышка таба, сынык сызык ясап, 300 м буа буйлап аны кисеп үтеп уза, аннары төньякка таба 550 м авыл хужалыгы жирләрә буйлап, 200 м Горький тимер юлына бүлеп бирелгән полоса буйлап, аны кисеп үтеп, 200 м урман массивының көнчыгыш чиге буйлап бара, шуннан соң төньяк-көнбатышка таба 250 м авыл хужалыгы жирләрә буйлап, 200 м урман полосасының төньяк-көнчыгыш чиге буйлап уза, аннары төньякка таба, сынык сызык ясап, 550 м авыл хужалыгы жирләрә буйлап 49 нчы тоташу ноктасына кадәр уза.

«Зеленодольск муниципаль районы»
муниципаль берәмлегенең һәм аның составындагы
муниципаль берәмлекләренең территорияләре
чикләрен билгеләү һәм аларның статусы турында»
Татарстан Республикасы Законына
10 нчы кушымта

**Зеленодольск муниципаль районының «Большие Ключи авыл
жирлеге» муниципаль берәмлеге территориясә чигенең
картографик тасвирламасы**

Әлеге картографик тасвирлама «Большие Ключи авыл
жирлеге» муниципаль берәмлеге территориясә чигенең карта-
схемасын («Зеленодольск муниципаль районы» муниципаль
берәмлегенең һәм аның составындагы муниципаль берәмлеклә-
рнең территорияләре чикләрен билгеләү һәм аларның статусы
турында» Татарстан Республикасы Законына 1 нче кушымта)
тасвирлаудан гыйбарәт.

Большие Ключи авыл жирлеге Әйшә, Бишнә, Олы
Карагужа, Олы Жәке, Осиново, Раифа авыл жирлекләре һәм
Марий Эл Республикасы белән чиктәш.

Большие Ключи авыл жирлеге чиге Марий Эл Респуб-
ликасы белән чиктәш жирдә Большие Ключи, Әйшә авыл жирлекләре
һәм Марий Эл Республикасы чикләре тоташкан урында Маевка
авылынан 1,5 км көньяк-көнбатышта урнашкан 55 нче тоташу
ноктасыннан алып Татарстан Республикасы административ чиге
буйлап Большие Ключи, Олы Жәке авыл жирлекләре һәм Ма-
рий Эл Республикасы чикләре тоташкан урында Малые Ключи
авылынан 950 м төньяк-көнбатышта урнашкан 1 нче тоташу
ноктасына кадәр уза.

Большие Ключи авыл жирлеге чиге Олы Жәке авыл
жирлеге белән чиктәш жирдә Большие Ключи, Олы Жәке һәм
Олы Карагужа авыл жирлекләре чикләре тоташкан урында
Большие Ключи авылынан 750 м төньякта урнашкан 3 нче то-
ташу ноктасыннан алып төньяк-көнбатышка таба 50 м «Зелено-
дольск урманчылыгы» Татарстан Республикасы дөүләт бюджет
учреждениесең Әйшә участок урманчылыгындагы 48 нче ур-
ман кварталының аерымланган кишәрлегенең көньяк чиге буй-
лап, 50 м авыл хужалыгы жирләре буйлап, 200 м 48 нче урман
кварталының аерымланган кишәрлегенең көньяк чиге буйлап
бара, шуннан соң көнбатышка таба 50 м авыл хужалыгы жирләре
буйлап уза, аннары көньяк-көнбатышка таба 100 м 48 нче урман
кварталының аерымланган кишәрлегенең көньяк чиге буйлап
бара, шуннан соң көнбатышка таба 700 м урман массивының

көнъяк чиге буйлап уза, аннары төньяк-көнбатышка таба 850 м урман полосасының көнъяк-көнбатыш чиге буйлап бара, шуннан соң көнъяк-көнбатышка таба 5,0 км 1, 2, 3 нче урман кварталларының көнъяк-көнчыгыш чиге буйлап, кибеп баручы инешне кисеп үтеп, 1 нче тоташу ноктасына кадәр уза.

Большие Ключи авыл жирлеге чиге Олы Карагуҗа авыл жирлеге белән чиктәш жирдә Большие Ключи, Олы Карагуҗа һәм Бишнә авыл жирлекләре чикләре тоташкан урында Кызыл Кармыш авылыннан 1,2 км көнбатышта урнашкан 6 нчы тоташу ноктасыннан алып көнбатышка таба 150 м авыл хужалыгы жирләре буйлап, 150 м урман полосасының көнъяк чиге буйлап, 200 м авыл хужалыгы жирләре буйлап, 250 м урман полосасының көнъяк чиге буйлап, 100 м урман полосасы буйлап, 200 м «Зеленодольск урманчылыгы» Татарстан Республикасы дәүләт бюджет учреждениесенең Краснооктябрьск участок урманчылыгындагы 136 нчы урман кварталының аерымланган кишәрлегенең көнъяк чиге буйлап, 250 м урман полосасының көнъяк чиге буйлап бара, аннары төньяк-көнбатышка таба 50 м урман полосасының төньяк-көнчыгыш чиге буйлап, 200 м урман массивы буйлап, чокырны кисеп үтеп, 100 м авыл хужалыгы жирләре буйлап уза, шуннан соң көнъяк-көнбатышка таба 900 м 156 нчы урман кварталының аерымланган кишәрлегенең көнъяк-көнчыгыш чиге буйлап һәм төньяк-көнбатышка таба 100 м көнъяк-көнбатыш чиге буйлап бара, төньякка таба, агач-куак үсемлекләре массивын кисеп үтеп, 150 м авыл хужалыгы жирләре буйлап буага кадәр уза, аннары төньяк-көнбатышка таба 250 м буа буйлап аны кисеп үтеп бара, шуннан соң төньяк-көнчыгышка таба 1,2 км буаның уң яры буйлап уза, 250 м инеш агымы буенча өскә таба аңа кибеп баручы инеш койган жиргә кадәр бара, 400 м шушы инеш агымы буенча өскә таба уза, аннары төньяк-көнбатышка таба, сынык сызык ясап, 300 м авыл хужалыгы жирләре буйлап, 700 м урман массивының көнъяк-көнбатыш чиге буйлап бара, «Казан – Йошкар-Ола» – Олы Күлбаш – Дөбъяз автомобиль юлына бүлеп бирелгән полосаны кисеп үтеп, 30 м бара, шуннан соң, Большие Ключи – Уразлы автомобиль юлына бүлеп бирелгән полосаны кисеп үтеп, көнъякка таба 550 м шушы автомобиль юлына бүлеп бирелгән полосаның көнбатыш чиге буйлап уза, аннары төньяк-көнбатышка таба 800 м шушы автомобиль юлына бүлеп бирелгән полосаның көнъяк-көнбатыш чиге буйлап уза, шуннан соң көнъяк-көнбатышка таба 50 м авыл хужалыгы жирләре буйлап бара, аннары төньяк-көнбатышка таба 400 м урман полосасының көнъяк-көнбатыш чиге буйлап, 300 м авыл хужалыгы жирләре буйлап, 50 м «Зеленодольск урманчылыгы» Татарстан Республикасы дәүләт бюджет учреждениесенең Әйшә

участок урманчылыгындагы 49 нчы урман кварталының аерымланган кишәрлегенең төньяк-көнчыгыш чиге буйлап 3 нче тоташу ноктасына кадәр уза.

Большие Ключи авыл жирлеге чиге Бишнә авыл жирлеге белән чиктәш жирдә Большие Ключи, Бишнә һәм Осиново авыл жирлекләре чикләре тоташкан урында Ивановский авылыннан 2,5 км көньяк-көнчыгышта «Зеленодольск урманчылыгы» Татарстан Республикасы дәүләт бюджет учреждениесең Краснооктябрьск участок урманчылыгындагы 38 нче урман кварталының көньяк-көнбатыш почмагында урнашкан 8 нче тоташу ноктасыннан алып төньяк-көнчыгышка таба 300 м 38 нче урман кварталының төньяк-көнбатыш чиге буйлап һәм 50 м урман массивының көньяк-көнчыгыш чиге буйлап бара, шуннан соң төньякка таба 2,2 км 38, 29, 16 нчы урман кварталларының көнбатыш чиге буйлап, канауны кисеп үтеп, 100 м 159 нчы урман кварталының аерымланган кишәрлегенең көнчыгыш чиге буйлап, Сумка елгасын кисеп үтеп, 50 м авыл хужалыгы жирләре буйлап уза, аннары көнбатышка таба 350 м 138 нче урман кварталының көньяк чиге буйлап һәм төньяк-көнбатышка таба 200 м көньяк-көнбатыш чиге буйлап бара, 350 м авыл хужалыгы жирләре буйлап, 500 м 138 нче урман кварталының көньяк-көнбатыш чиге буйлап уза, 250 м авыл хужалыгы жирләре буйлап, 150 м 137 нче урман кварталының көньяк чиге буйлап бара, шуннан соң көнбатышка таба 200 м авыл хужалыгы жирләре буйлап, 400 м 137 нче урман кварталының көньяк чиге буйлап 6 нчы тоташу ноктасына кадәр уза.

Большие Ключи авыл жирлеге чиге Осиново авыл жирлеге белән чиктәш жирдә Большие Ключи, Осиново һәм Раифа авыл жирлекләре чикләре тоташкан урында Ивановский авылыннан 850 м көньяк-көнчыгышта урнашкан 16 нчы тоташу ноктасыннан алып көньяк-көнчыгышка таба 1,9 км, «Мәскәү — Уфа» — Ивановский автомобиль юлына бүлеп бирелгән полосаны кисеп үтеп, «Зеленодольск урманчылыгы» Татарстан Республикасы дәүләт бюджет учреждениесең Краснооктябрьск участок урманчылыгындагы 50 нче, 51 нче урман кварталларының төньяк һәм төньяк-көнчыгыш чикләре буйлап бара, аннары төньяк-көнчыгышка таба 200 м 52 нче урман кварталының төньяк-көнбатыш чиге буйлап 8 нче тоташу ноктасына кадәр уза.

Большие Ключи авыл жирлеге чиге Раифа авыл жирлеге белән чиктәш жирдә 16 нчы тоташу ноктасыннан алып, сынык сызык ясап, көнбатышка таба 3,4 км, ике мәртәбә канауны кисеп үтеп, «Идел-Кама дәүләт табигать биосфера тыюлыгы» ФДБУ төньяк чиге буйлап бара, шуннан соң төньяк-көнбатышка таба 100 м урман массивы буйлап Сумка елгасын һәм инешне кисеп

үтеп уза, аннары көнбатышка таба, сынык сызык ясап, 900 м «Зеленодольск урманчылыгы» Татарстан Республикасы дәүләт бюджет учреждениесенең Әйшә участок урманчылыгындагы 50 нче урман кварталының аерымланган кишәрлеге буйлап бара, шуннан соң төньяк-көнбатышка таба 300 м урман полосасы буйлап, 400 м урман полосасының көньяк-көнбатыш чиге буйлап, 50 м авыл хужалыгы жирләре буйлап уза, аннары көньяк-көнбатышка таба 250 м 50 нче урман кварталының аерымланган кишәрлегенең көнчыгыш чиге буйлап бара, шуннан соң көньяк-көнчыгышка таба 300 м һәм көньяк-көнбатышка таба 150 м 53 нче урман кварталының аерымланган кишәрлегенең көнбатыш чиге буйлап уза, аннары көнбатышка таба 100 м урман полосасының төньяк чиге буйлап, 450 м урман полосасы буйлап, 200 м урман массивының көньяк чиге буйлап, 600 м урман полосасы буйлап, «Казан – Йошкар-Ола» – Олы Күлбаш – Дөбяз автомобиль юлына бүлеп бирелгән полосаны кисеп үтеп, 200 м урман полосасының төньяк чиге буйлап, 1,2 км 50 нче урман кварталының аерымланган кишәрлегенең көньяк чиге буйлап бара, шуннан соң көньякка таба 50 м авыл хужалыгы жирләре буйлап, 50 м урман массивы буйлап уза, аннары көнбатышка таба 450 м «Казан – Йошкар-Ола» – Олы Күлбаш» – Маевка автомобиль юлына бүлеп бирелгән полосаның төньяк чиге буйлап, 50 м шушы автомобиль юлына бүлеп бирелгән полоса буйлап, аны кисеп үтеп, 250 м шушы автомобиль юлына бүлеп бирелгән полосаның көньяк чиге буйлап, 300 м шушы автомобиль юлына бүлеп бирелгән полоса буйлап бара, шуннан соң төньяк-көнбатышка таба 400 м урман полосасының көньяк-көнбатыш чиге буйлап, 50 м авыл хужалыгы жирләре буйлап уза, аннары көньяк-көнбатышка таба 350 м авыл хужалыгы жирләре буйлап, 100 м урман массивының көньяк-көнчыгыш чиге буйлап бара, шуннан соң көньяк-көнчыгышка таба 150 м авыл хужалыгы жирләре буйлап, «Казан – Йошкар-Ола» – Олы Күлбаш» – Маевка автомобиль юлына бүлеп бирелгән полосаны кисеп үтеп, 300 м урман массивының төньяк-көнчыгыш чиге буйлап, 100 м урман массивы буйлап уза, аннары авыл хужалыгы жирләре буйлап көньяк-көнчыгышка таба 100 м, төньяк-көнчыгышка таба 150 м, урман массивын кисеп үтеп, көньяк-көнчыгышка таба 200 м, көньяк-көнбатышка таба 400 м бара, кибең баручы инешне кисеп үтеп, 150 м 52 нче урман кварталының аерымланган кишәрлегенең төньяк-көнбатыш чиге буйлап уза, шуннан соң төньяк-көнбатышка таба 100 м һәм көнбатышка таба 1,0 км «Идел-Кама дәүләт табигать биосфера тыюлыгы» ФДБУ төньяк чиге буйлап Большие Ключи, Раифа һәм Әйшә авыл жирлекләре

чикләре тоташкан урында Маевка авылыннан 850 м көньяк-көнчыгышта урнашкан 56 нчы тоташу ноктасына кадәр уза.

Большие Ключи авыл жирлеге чиге Әйшә авыл жирлеге белән чиктәш жирдә 56 нчы тоташу ноктасыннан алып көнбатышка таба 2,7 км «Зеленодольск урманчылыгы» Татарстан Республикасы дәүләт бюджет учреждениесенең Әйшә участок урманчылыгындагы 10, 9, 8 нче урман кварталларының төньяк чиге буйлап, кибең баручы инешне кисеп үтеп, 55 нче тоташу ноктасына кадәр уза.

«Зеленодольск муниципаль районы»
муниципаль берәмлегенең һәм аның составындагы
муниципаль берәмлекләрнең территорияләре
чикләрен билгеләү һәм аларның статусы турында»
Татарстан Республикасы Законына
11 нче кушымта

**Зеленодольск муниципаль районының
«Олы Карагуҗа авыл жирлеге» муниципаль берәмлеге
территориясе чигенең картографик тасвирламасы**

Әлеге картографик тасвирлама «Олы Карагуҗа авыл жирлеге» муниципаль берәмлеге территориясе чигенең карта-схемасын («Зеленодольск муниципаль районы» муниципаль берәмлегенең һәм аның составындагы муниципаль берәмлекләрнең территорияләре чикләрен билгеләү һәм аларның статусы турында» Татарстан Республикасы Законына 1 нче кушымта) тасвирлаудан гыйбарәт.

Олы Карагуҗа авыл жирлеге Бишнә, Большие Ключи, Олы Жәке авыл жирлекләре, Биектау муниципаль районы һәм Марий Эл Республикасы белән чиктәш.

Олы Карагуҗа авыл жирлеге чиге Марий Эл Республикасы белән чиктәш жирдә Олы Карагуҗа, Олы Жәке авыл жирлекләре һәм Марий Эл Республикасы чикләре тоташкан урында Олы Жәке авылыннан 2,4 км төньяк-көнчыгышта урнашкан 2 нче тоташу ноктасыннан алып Татарстан Республикасы административ чиге буйлап Олы Карагуҗа авыл жирлеге, Биектау муниципаль районы һәм Марий Эл Республикасы чикләре тоташкан урында Чирүчи авылыннан 3,3 км төньяк-көнбатышта урнашкан 4 нче (10 нчы) тоташу ноктасына кадәр уза.

Олы Карагуҗа авыл жирлеге чиге Биектау муниципаль районы белән чиктәш жирдә 4 нче (10 нчы) тоташу ноктасыннан алып Зеленодольск муниципаль районы чиге буйлап Олы Карагуҗа, Бишнә авыл жирлекләре һәм Биектау муниципаль рай-

оны чикләре тоташкан урында Синтэк авылыннан 1,3 км көньяк-көнчыгышта урнашкан 5 нче тоташу ноктасына кадәр уза.

Олы Карагуҗа авыл жирлегенә чиге Бишнә авыл жирлегенә белән чиктәш жирдә 5 нче тоташу ноктасыннан алып көньякка таба 50 м авыл хужалыгы жирләре буйлап, 450 м урман полосасының көнбатыш чиге буйлап бара, шуннан соң көньяк-көнбатышка таба 750 м авыл хужалыгы жирләре буйлап уза, аннары көньяк-көнчыгышка таба 400 м урман полосасының көньяк-көнбатыш чиге буйлап бара, 350 м урман полосасының төньяк-көнчыгыш чиге буйлап һәм көньяк-көнбатышка таба 300 м көньяк-көнчыгыш чиге буйлап уза, 550 м авыл хужалыгы жирләре буйлап, 250 м «Зеленодольск урманчылыгы» Татарстан Республикасы дәүләт бюджет учреждениесенә Краснооктябрьск участка урманчылыгындагы 156 нчы урман кварталының аерымланган кишәрлегенә көньяк-көнчыгыш чиге буйлап, 150 м авыл хужалыгы жирләре буйлап, 200 м урман полосасының көньяк-көнчыгыш чиге буйлап, 100 м авыл хужалыгы жирләре буйлап, Олы Күлбаш — Бишнә автомобиль юлына бүлеп бирелгән полосаны кисеп үтеп, 200 м урман полосасының көньяк-көнчыгыш чиге буйлап, 200 м авыл хужалыгы жирләре буйлап, кибең баручы инешне кисеп үтеп, 100 м 154 нче урман кварталының аерымланган кишәрлегенә төньяк-көнбатыш чиге буйлап бара, шуннан соң көньякка таба 400 м авыл хужалыгы жирләре буйлап уза, аннары көнбатышка таба, сынык сызык ясап, 250 м урман массивы буйлап бара, шуннан соң көньяк-көнбатышка таба 250 м урман массивының төньяк-көнбатыш чиге буйлап уза, аннары төньяк-көнбатышка таба 100 м авыл хужалыгы жирләре буйлап, 250 м урман полосасы буйлап, 150 м урман полосасының көньяк чиге буйлап, 200 м урман полосасы буйлап, 50 м урман полосасының төньяк-көнчыгыш чиге буйлап бара, шуннан соң көньяк-көнбатышка таба 950 м урман полосасының көньяк-көнчыгыш чиге буйлап, 100 м авыл хужалыгы жирләре буйлап уза, аннары көньяк-көнчыгышка таба 350 м 136 нчы урман кварталының аерымланган кишәрлегенә көнчыгыш чиге буйлап бара, шуннан соң көньякка таба 100 м авыл хужалыгы жирләре буйлап, 30 м 136 нчы урман кварталының аерымланган кишәрлегенә көнчыгыш чиге буйлап уза, аннары көньяк-көнбатышка таба 650 м 137 нче урман кварталының төньяк-көнбатыш чиге буйлап Олы Карагуҗа, Бишнә һәм Большие Ключи авыл жирлекләре чикләре тоташкан урында Кызыл Кармыш авылыннан 1,2 км көнбатышта урнашкан 6 нчы тоташу ноктасына кадәр бара.

Олы Карагуҗа авыл жирлегенә чиге Большие Ключи авыл жирлегенә белән чиктәш жирдә 6 нчы тоташу ноктасыннан алып көнбатышка таба 150 м авыл хужалыгы жирләре буйлап, 150 м

урман полосасының көньяк чиге буйлап, 200 м авыл хужалыгы жирлэре буйлап, 250 м урман полосасының көньяк чиге буйлап, 100 м урман полосасы буйлап, 200 м «Зеленодольск урманчылыгы» Татарстан Республикасы дәүләт бюджет учреждениесенә Краснооктябрьск участок урманчылыгындагы 136 нчы урман кварталының аерымланган кишәрлегенә көньяк чиге буйлап, 250 м урман полосасының көньяк чиге буйлап бара, аннары төньяк-көнбатышка таба 50 м урман полосасының төньяк-көнчыгыш чиге буйлап, 200 м урман массивы буйлап, чокырны кисеп үтеп, 100 м авыл хужалыгы жирлэре буйлап уза, шуннан соң көньяк-көнбатышка таба 900 м 156 нчы урман кварталының аерымланган кишәрлегенә көньяк-көнчыгыш чиге буйлап һәм төньяк-көнбатышка таба 100 м көньяк-көнбатыш чиге буйлап бара, төньякка таба 150 м, агач-куак үсемлекләре массивын кисеп үтеп, авыл хужалыгы жирлэре буйлап буага кадәр уза, аннары төньяк-көнбатышка таба 250 м буа буйлап бара, аны кисеп үтеп, шуннан соң төньяк-көнчыгышка таба 1,2 км буаның уң яры буйлап уза, 250 м инеш агымы буенча өскә таба аңа кибеп баручы инеш койган жиргә кадәр бара, 400 м шушы инеш агымы буенча өскә таба уза, аннары төньяк-көнбатышка таба, сынык сызык ясап, 300 м авыл хужалыгы жирлэре буйлап, 700 м урман массивының көньяк-көнбатыш чиге буйлап бара, «Казан – Йошкар-Ола» – Олы Күлбаш – Дөбьяз автомобиль юлына бүлеп бирелгән полоса буйлап 30 м уза, шуннан соң көньякка таба, Большие Ключи – Уразлы автомобиль юлына бүлеп бирелгән полосаны кисеп үтеп, 550 м шушы автомобиль юлына бүлеп бирелгән полосаның көнбатыш чиге буйлап бара, аннары төньяк-көнбатышка таба 800 м шушы автомобиль юлына бүлеп бирелгән полосаның көньяк-көнбатыш чиге буйлап уза, шуннан соң көньяк-көнбатышка таба 50 м авыл хужалыгы жирлэре буйлап бара, аннары төньяк-көнбатышка таба 400 м урман полосасының көньяк-көнбатыш чиге буйлап, 300 м авыл хужалыгы жирлэре буйлап, 50 м «Зеленодольск урманчылыгы» Татарстан Республикасы дәүләт бюджет учреждениесенә Әйшә участок урманчылыгындагы 49 нчы урман кварталының аерымланган кишәрлегенә төньяк-көнчыгыш чиге буйлап Олы Карагужа, Большие Ключи һәм Олы Жәке авыл жирлекләре чикләре тоташкан урында Большие Ключи авылынан 750 м төньякта урнашкан 3 нче тоташу ноктасына кадәр бара.

Олы Карагужа авыл жирлеге чиге Олы Жәке авыл жирлеге белән чиктәш жирдә 2 нче тоташу ноктасынан алып көньякка таба 2,0 км авыл хужалыгы жирлэре буйлап, чокырларны кисеп үтеп, 150 м урман полосасының көнчыгыш чиге буйлап, 800 м урман полосасының көнчыгыш чиге буйлап бара,

шуннан соң көньякка таба 150 м авыл хужалыгы жирлөре буйлап уза, аннары көньяк-көнбатышка таба 50 м агач-куак үсемлекләре массивы буйлап, кибеп баручы инешләрне кисеп үтеп, 150 м авыл хужалыгы жирлөре буйлап, Петъялка елгасын һәм агач-куак үсемлекләренең яр буе полосасын кисеп үтеп, 350 м урман полосасының көнчыгыш чиге буйлап, 50 м авыл хужалыгы жирлөре буйлап, Олы Жәке һәм Олы Карагуҗа авылларын тоташтыручы профильле автомобиль юлына бүлеп бирелгән полосаны кисеп үтеп, 550 м урман полосасы буйлап, 500 м урман массивының көньяк-көнчыгыш чиге буйлап, 50 м авыл хужалыгы жирлөре буйлап, 700 м урман полосасының көньяк-көнчыгыш чиге буйлап, 400 м авыл хужалыгы жирлөре буйлап, 150 м урман массивының көньяк-көнчыгыш чиге буйлап, 50 м урман массивы буйлап, 100 м авыл хужалыгы жирлөре буйлап бара, Большие Ключи – Уразлы автомобиль юлына бүлеп бирелгән полосаны кисеп үтеп, 40 м «Зеленодольск урманчылыгы» Татарстан Республикасы дәүләт бюджет учреждениесенең Әйшә участок урманчылыгындагы 48 нче урман кварталының аерымланган кишәрлегенең көньяк-көнчыгыш чиге буйлап 3 нче тоташу ноктасына кадәр уза.»;

1) 13 – 17 кушымталарны түбәндәге редакциядә баян итәргә:

«Зеленодольск муниципаль районы»
муниципаль берәмлегенең һәм аның составындагы
муниципаль берәмлекләрнең территорияләре
чикләрен билгеләү һәм аларның статусы турында»
Татарстан Республикасы Законына
13 нче кушымта

**Зеленодольск муниципаль районының «Олы Шырдан авыл
жирлеге» муниципаль берәмлеге территориясә чигенең
картографик тасвирламасы**

Әлеге картографик тасвирлама «Олы Шырдан авыл жирлеге» муниципаль берәмлеге территориясә чигенең карта-схемасын («Зеленодольск муниципаль районы» муниципаль берәмлегенең һәм аның составындагы муниципаль берәмлекләрнең территорияләре чикләрен билгеләү һәм аларның статусы турында» Татарстан Республикасы Законына 1 нче кушымта) тасвирлаудан гыйбарәт.

Олы Шырдан авыл жирлеге «Карамалы Тау шәһәр тибындагы поселогы» муниципаль берәмлеге, Олы Ачасыр авыл жирлегенә һәм Чуваш Республикасы белән чиктәш.

Олы Шырдан авыл жирлегенә чиге Чуваш Республикасы белән чиктәш жирдә Олы Шырдан, Олы Ачасыр авыл жирлекләре һәм Чуваш Республикасы чикләре тоташкан урында Кече Шырдан авылыннан 3,0 км төньяк-көнбатышта «Кайбыч урманчылыгы» Татарстан Республикасы дәүләт бюджет учреждениесенә Күгәй участок урманчылыгындагы 10 нчы урман кварталының төньяк-көнчыгыш почмагында урнашкан 51 нче тоташу ноктасыннан алып Татарстан Республикасы административ чиге буйлап Олы Шырдан авыл жирлегенә, «Карамалы Тау шәһәр тибындагы поселогы» муниципаль берәмлеге һәм Чуваш Республикасы чикләре тоташкан урында Рус Шырданы авылыннан 2,3 км көнбатышта урнашкан 52 нче тоташу ноктасына кадәр уза.

Олы Шырдан авыл жирлегенә чиге «Карамалы Тау шәһәр тибындагы поселогы» муниципаль берәмлеге белән чиктәш жирдә «Карамалы Тау шәһәр тибындагы поселогы» муниципаль берәмлеге, Олы Ачасыр һәм Олы Шырдан авыл жирлекләре чикләре тоташкан урында Кече Шырдан авылыннан 1,4 км көньяк-көнчыгышта урнашкан 26 нчы тоташу ноктасыннан алып көнчыгышка таба 30 м агач-куак үсемлекләре массивының төньяк чиге буйлап, 50 м урман массивы буйлап, 200 м урман полосасының көньяк чиге буйлап, 400 м урман полосасы буйлап, 250 м авыл хужалыгы жирләре буйлап, 100 м урман полосасы буйлап, 200 м урман полосасының көньяк чиге буйлап, 100 м авыл хужалыгы жирләре буйлап бара, шуннан соң төньяк-көнчыгышка таба 100 м «Кайбыч урманчылыгы» Татарстан Республикасы дәүләт бюджет учреждениесенә Күгәй участок урманчылыгындагы 21 нче урман кварталының төньяк-көнбатыш чиге буйлап уза, 40 м чокыр буйлап һәм көньяк-көнчыгышка таба 50 м бара, аннары авыл хужалыгы жирләре буйлап көньяк-көнчыгышка таба 350 м һәм төньяк-көнчыгышка таба 900 м урман полосасына кадәр бара, чокырны кисеп үтеп, 250 м урман полосасының көньяк-көнчыгыш чиге буйлап, 150 м урман полосасы буйлап, 100 м авыл хужалыгы жирләре буйлап, 450 м урман полосасының көньяк-көнчыгыш чиге буйлап, 200 м авыл хужалыгы жирләре буйлап, 500 м урман полосасының көньяк-көнчыгыш чиге буйлап уза, шуннан соң авыл хужалыгы жирләре буйлап төньяк-көнчыгышка таба 100 м һәм көньяк-көнчыгышка таба 250 м бара, 600 м урман полосасының көньяк-көнбатыш чиге буйлап, 300 м авыл хужалыгы жирләре буйлап, чокырны кисеп үтеп, 100 м урман полосасының көньяк-көнбатыш чиге буйлап һәм төньяк-көнчыгышка таба 1,3 км көньяк-көнчыгыш чиге буй-

лап уза, «Карамалы Тау — Албаба тимер юл разъезды поселогы» — Олы Шырдан автомобиль юлына бүлеп бирелгән полосаны кисеп үтеп, 30 м бара, аннары төньяк-көнбатышка таба 850 м әлеге автомобиль юлына бүлеп бирелгән полосаның төньяк-көнчыгыш чиге буйлап уза, шуннан соң төньяк-көнчыгышка таба 550 м авыл хужалыгы жирләре буйлап, сынык сызык ясап, 1,6 км күмәк бакчаларның көньяк-көнчыгыш чиге буйлап инешкә кадәр бара, 950 м аның агымы буенча аска таба уза, аннары, Горький тимер юлына бүлеп бирелгән полосаның көнбатыш чиге буйлап, Секерка елгасын, ике мәртәбә инешне һәм аның текә ярын, күлне һәм профильле автомобиль юлына бүлеп бирелгән полосаны кисеп үтеп, төньяк-көнчыгышка таба 1,8 км уза, шуннан соң көнбатышка таба 350 м профильле автомобиль юлы буйлап, 2,1 км авыл хужалыгы жирләре буйлап күмәк бакчаларга кадәр бара, аннары көньяк-көнбатышка таба күмәк бакчаларның көньяк-көнчыгыш чиге буйлап, сынык сызык ясап, 500 м авыл хужалыгы жирләре буйлап инешкә кадәр, 4,3 км шушы инеш агымы буенча өскә таба, дамбаны һәм Горький тимер юлына бүлеп бирелгән полосаны кисеп үтеп, 52 нче тоташу ноктасына кадәр уза.

Олы Шырдан авыл жирлеге чиге Олы Ачасыр авыл жирлеге белән чиктәш жирдә 26 нчы тоташу ноктасыннан алып кибең баручы инеш агымы буенча аска таба 750 м башка кибең баручы инеш белән кушылган жиргә кадәр бара, 2,6 км әлеге инеш агымы буенча өскә таба уза, шуннан соң төньяк-көнбатышка таба 40 м «Кайбыч урманчылыгы» Татарстан Республикасы дәүләт бюджет учреждениесең Күгәй участок урманчылыгындагы 18 нче урман кварталының аерымланган кишәрлегенең төньяк-көнчыгыш чиге буйлап бара, аннары көньяк-көнбатышка таба 100 м авыл хужалыгы жирләре буйлап, сынык сызык ясап, 250 м 18 нче урман кварталының аерымланган кишәрлегенең төньяк чиге буйлап уза, авыл хужалыгы жирләре буйлап көньяк-көнбатышка таба, сынык сызык ясап, 150 м һәм төньяк-көнбатышка таба 100 м бара, 800 м урман полосасының төньяк-көнчыгыш чиге буйлап уза, шуннан соң, сынык сызык ясап, төньякка таба 350 м 17 нче урман кварталының көнчыгыш чиге буйлап бара, аннары төньяк-көнбатышка таба 50 м 17 нче урман кварталы буйлап уза, кибең баручы инешне кисеп үтеп, көньяк-көнбатышка таба 100 м авыл хужалыгы жирләре буйлап, сынык сызык ясап, 1,2 км 17 нче урман кварталының төньяк-көнбатыш чиге буйлап, сынык сызык ясап, 100 м авыл хужалыгы жирләре буйлап, сынык сызык ясап, 250 м 17 нче урман кварталының төньяк-көнбатыш чиге буйлап, авыл хужалыгы жирләре буйлап 50 м бара, шуннан соң төньяк-көнбатышка таба 200 м ур-

ман полосасының көньяк-көнбатыш чиге буйлап, 250 м авыл хужалыгы жирләрә буйлап, 850 м урман полосасының көньяк-көнбатыш чиге буйлап, 300 м авыл хужалыгы жирләрә буйлап, 300 м чокырның көньяк-көнбатыш чиге буйлап, 150 м авыл хужалыгы жирләрә буйлап Секерка елгасына кадәр уза, 1,8 км әлеге елга агымы буенча аска таба аңа инеш койган жиргә кадәр бара, 500 м шушы инеш агымы буенча өскә таба буа плотинасына кадәр уза, сынык сызык ясап, 50 м плотинаның төньяк чиге буйлап бара, 150 м буаның сул яры буйлап һәм яңадан шушы инеш агымы буенча өскә таба 450 м уза, аннары төньяк-көнбатышка таба 40 м авыл хужалыгы жирләрә буйлап, 100 м урман массивының төньяк-көнчыгыш чиге буйлап бара, шуннан соң төньяк-көнчыгышка таба, сынык сызык ясап, 1,9 км 10 нчы урман кварталының көньяк-көнчыгыш чиге буйлап һәм төньяк-көнбатышка таба 600 м төньяк-көнчыгыш чиге буйлап 51 нче тоташу ноктасына кадәр уза.

«Зеленодольск муниципаль районы»
муниципаль берәмлегенә һәм аның составындагы
муниципаль берәмлекләрнең территорияләрә
чикләрән билгеләү һәм аларның статусы турында»
Татарстан Республикасы Законына
14 нче кушымта

**Зеленодольск муниципаль районының «Олы Жәке авыл
жирлегә» муниципаль берәмлеге территориясә чигенәң
картографик тасвирламасы**

Әлеге картографик тасвирлама «Олы Жәке авыл жирлегә» муниципаль берәмлеге территориясә чигенәң карта-схемасын («Зеленодольск муниципаль районы» муниципаль берәмлегенә һәм аның составындагы муниципаль берәмлекләрнең территорияләрә чикләрән билгеләү һәм аларның статусы турында» Татарстан Республикасы Законына 1 нче кушымта) тасвирлаудан гыйбарәт.

Олы Жәке авыл жирлегә Большие Ключи, Олы Карагужа авыл жирлекләрә һәм Марий Эл Республикасы белән чиктәш.

Олы Жәке авыл жирлегә чиге Марий Эл Республикасы белән чиктәш жирдә Олы Жәке, Большие Ключи авыл жирлекләрә һәм Марий Эл Республикасы чикләрә тоташкан урында Малые Ключи авылыннан 950 м төньяк-көнбатышта урнашкан 1 нче тоташу ноктасыннан алып Татарстан Республикасы административ чиге буйлап Олы Жәке, Олы Карагужа авыл жирлекләрә һәм Марий Эл Республикасы чикләрә тоташ-

кан урында Олы Жәке авылыннан 2,4 км төньяк-көнчыгышта урнашкан 2 нче тоташу ноктасына кадәр уза.

Олы Жәке авыл жирлегеге чиге Олы Карагужа авыл жирлегеге белән чиктәш жирдә 2 нче тоташу ноктасыннан алып көньякка таба 2,0 км авыл хужалыгы жирләре буйлап, чоқырны кисеп үтеп, 150 м урман массивының көнчыгыш чиге буйлап, 800 м урман полосасының көнчыгыш чиге буйлап бара, шуннан соң көньякка таба 150 м авыл хужалыгы жирләре буйлап уза, аннары көньяк-көнбатышка таба 50 м агач-куак үсемлекләре массивы буйлап, кибеп баручы инешләргә кисеп үтеп, 150 м авыл хужалыгы жирләре буйлап, Петъялка елгасын һәм агач-куак үсемлекләренәң яр буе полосасын кисеп үтеп, 350 м урман полосасының көнчыгыш чиге буйлап, 50 м авыл хужалыгы жирләре буйлап, Олы Жәке һәм Олы Карагужа авылларын тоташтыручы профильле автомобиль юлына бүлеп бирелгән полосаны кисеп үтеп, 550 м урман полосасы буйлап, 500 м урман массивының көньяк-көнчыгыш чиге буйлап, 50 м авыл хужалыгы жирләре буйлап, 700 м урман полосасының көньяк-көнчыгыш чиге буйлап, 400 м авыл хужалыгы жирләре буйлап, 150 м урман массивының көньяк-көнчыгыш чиге буйлап, 50 м урман массивы буйлап, 100 м авыл хужалыгы жирләре буйлап бара, Большие Ключи — Уразлы автомобиль юлына бүлеп бирелгән полосаны кисеп үтеп, 40 м «Зеленодольск урманчылыгы» Татарстан Республикасы дәүләт бюджет учреждениесенәң Әйшә участок урманчылыгындагы 48 нче урман кварталының аерымланган кишәрлегенәң көньяк-көнчыгыш чиге буйлап Олы Жәке, Олы Карагужа һәм Большие Ключи авыл жирлекләре чикләре тоташкан урында Большие Ключи авылыннан 750 м төньякта урнашкан 3 нче тоташу ноктасына кадәр уза.

Олы Жәке авыл жирлегеге чиге Большие Ключи авыл жирлегеге белән чиктәш жирдә 3 нче тоташу ноктасыннан алып төньяк-көнбатышка таба 50 м «Зеленодольск урманчылыгы» Татарстан Республикасы дәүләт бюджет учреждениесенәң Әйшә участок урманчылыгындагы 48 нче урман кварталының аерымланган кишәрлегенәң көньяк чиге буйлап, 50 м авыл хужалыгы жирләре буйлап, 200 м 48 нче урман кварталының аерымланган кишәрлегенәң көньяк чиге буйлап бара, шуннан соң көнбатышка таба 50 м авыл хужалыгы жирләре буйлап уза, аннары көньяк-көнбатышка таба 100 м 48 нче урман кварталының аерымланган кишәрлегенәң көньяк чиге буйлап бара, шуннан соң көнбатышка таба 700 м урман массивының көньяк чиге буйлап уза, аннары төньяк-көнбатышка таба 850 м урман полосасының көньяк-көнбатыш чиге буйлап бара, шуннан соң көньяк-көнбатышка таба 5,0 км 1, 2, 3 нче урман кварталларының көньяк-көнчыгыш

чиге буйлап, кибең баручы инешне кисеп үтеп, 1 нче тоташу ноктасына кадәр уза.

«Зеленодольск муниципаль районы»
муниципаль берәмлегенең һәм аның составындагы
муниципаль берәмлекләрнең территорияләре
чикләрен билгеләү һәм аларның статусы турында»
Татарстан Республикасы Законына
15 нче кушымта

**Зеленодольск муниципаль районының
«Күгәй авыл жирлегенә» муниципаль берәмлеге
территориясе чигенең картографик тасвирламасы**

Әлеге картографик тасвирлама «Күгәй авыл жирлегенә» муниципаль берәмлеге территориясе чигенең карта-схемасын («Зеленодольск муниципаль районы» муниципаль берәмлегенең һәм аның составындагы муниципаль берәмлекләрнең территорияләре чикләрен билгеләү һәм аларның статусы турында» Татарстан Республикасы Законына 1 нче кушымта) тасвирлаудан гыйбарәт.

Күгәй авыл жирлегенә Акъегет, Күгеш, Мамадыш-Әкил, Түбән Урысбага, Норлат, Рус Әжиле, Өтәшкә авыл жирлекләре һәм Чуваш Республикасы белән чиктәш.

Күгәй авыл жирлегенә чиге Чуваш Республикасы белән чиктәш жирдә Күгәй, Мамадыш-Әкил авыл жирлекләре һәм Чуваш Республикасы чикләре тоташкан урында Мамадыш-Әкил авылынан 2,8 км төньякта «Кайбыч урманчылыгы» Татарстан Республикасы дәүләт бюджет учреждениесенең Күгәй участок урманчылыгындагы 80 нче урман кварталының көньяк-көнбатыш почмагында урнашкан 43 нче тоташу ноктасынан алып Татарстан Республикасы административ чиге буйлап Күгәй, Акъегет авыл жирлекләре һәм Чуваш Республикасы чикләре тоташкан урында Бакырчы авылынан 4,6 км көньякта 70 нче урман кварталының төньяк почмагында урнашкан 44 нче тоташу ноктасына кадәр уза.

Күгәй авыл жирлегенә чиге Акъегет авыл жирлегенә белән чиктәш жирдә Күгәй, Акъегет һәм Күгеш авыл жирлекләре чикләре тоташкан урында Урман поселогынан 2,5 км көнбатышта «Кайбыч урманчылыгы» Татарстан Республикасы дәүләт бюджет учреждениесенең Күгәй участок урманчылыгындагы 57 нче урман кварталының төньяк почмагында урнашкан 48 нче тоташу ноктасынан алып көньяк-көнбатышка таба, сынык сызык ясап, 3,2 км 57, 56, 71, 70 нче урман кварталла-

рының төньяк-көнбатыш, төньяк һәм төньяк-көнчыгыш чикләре буйлап 44 нче тоташу ноктасына кадәр уза.

Күгәй авыл жирлегенә чиге Күгеш авыл жирлегенә белән чиктәш жирдә Күгәй, Күгеш һәм Түбән Урысбага авыл жирлекләре чикләре тоташкан урында Рус Исламы авылыннан 2,6 км төньякта урнашкан 47 нче тоташу ноктасыннан алып кибеп баручы инеш агымы буенча аска таба 200 м бара, аннары көньяк-көнбатышка таба 50 м авыл хужалыгы жирләре буйлап, инешнең текә ярын кисеп үтеп, 100 м чокыр буйлап, кибеп баручы инешне кисеп үтеп, 350 м авыл хужалыгы жирләре буйлап, 750 м урман полосасының көньяк-көнчыгыш чиге буйлап, 350 м авыл хужалыгы жирләре буйлап, текә ярыны кисеп үтеп, 900 м урман полосасының көньяк-көнчыгыш чиге буйлап, 350 м авыл хужалыгы жирләре буйлап, текә ярларны кисеп үтеп, 400 м урман полосасының көньяк-көнчыгыш чиге буйлап, 300 м авыл хужалыгы жирләре буйлап, буаны кисеп үтеп, 350 м урман полосасының көньяк-көнчыгыш чиге буйлап, 150 м авыл хужалыгы жирләре буйлап, 500 м урман полосасының көньяк-көнчыгыш чиге буйлап, 500 м «Кайбыч урманчылыгы» Татарстан Республикасы дәүләт бюджет учреждениесенен Күгәй участок урманчылыгындагы 103 нче урман кварталының аерымланган кишәрлегенен көньяк-көнчыгыш чиге буйлап уза, 200 м авыл хужалыгы жирләре буйлап Әрә елгасына кадәр бара, 100 м өлгегә елга агымы буенча өскә таба аңа Ухта елгасы койган жиргә кадәр уза, 950 м өлгегә елга агымы буенча өскә таба бара, шуннан соң көньякка таба 350 м авыл хужалыгы жирләре буйлап, 250 м урман полосасы буйлап, Норлат — Акъегет автомобиль юлына бүлеп бирелгән полосаны кисеп үтеп, 1,5 км урман полосасының көнчыгыш чиге буйлап, 150 м авыл хужалыгы жирләре буйлап кибеп баручы инешкә кадәр уза, чокырны һәм шушы инешнең текә ярын кисеп үтеп, 800 м аның агымы буенча өскә таба бара, аннары көньякка таба 250 м авыл хужалыгы жирләре буйлап уза, шуннан соң көньяк-көнчыгышка таба 600 м 31 нче урман кварталының көньяк-көнбатыш чиге буйлап бара, аннары, сынык сызык ясап, көньяк-көнбатышка таба 1,9 км 36, 35, 44 нче урман кварталларының төньяк-көнбатыш чиге буйлап уза, 150 м авыл хужалыгы жирләре буйлап, 150 м 44 нче урман кварталының төньяк-көнбатыш чиге буйлап уза, 200 м урман полосасының көньяк-көнчыгыш чиге буйлап бара, 100 м 44 нче урман кварталының төньяк-көнбатыш чиге буйлап, шуннан соң көнбатышка таба 750 м 57 нче урман кварталының төньяк чиге буйлап 48 нче тоташу ноктасына кадәр уза.

Күгәй авыл жирлегенә чиге Түбән Урысбага авыл жирлегенә белән чиктәш жирдә Күгәй, Түбән Урысбага һәм Норлат авыл

жирлекләре чикләре тоташкан урында Косякау авылыннан 1,3 км төньяк-көнбатышта урнашкан 50 нче тоташу ноктасыннан алып көньяк-көнбатышка таба 40 м авыл хужалыгы жирләре буйлап, 250 м урман полосасының көньяк-көнчыгыш чиге буйлап бара, шуннан соң, Төрләмә – Норлат – Борындык автомобиль юлына бүлеп бирелгән полосаны кисеп үтеп, көнбатышка таба 150 м авыл хужалыгы жирләре буйлап уза, аннары төньяк-көнбатышка таба, сынык сызык ясап, 900 м «Кайбыч урманчылыгы» Татарстан Республикасы дәүләт бюджет учреждениесенең Күгәй участок урманчылыгындагы 26 нчы урман кварталының төньяк-көнчыгыш чиге буйлап, 1,1 км урман полосасының көньяк-көнбатыш чиге буйлап бара, шуннан соң көньяк-көнбатышка таба 550 м урман полосасының көньяк-көнчыгыш чиге буйлап, текә ярларны кисеп үтеп, 350 м авыл хужалыгы жирләре буйлап уза, аннары төньяк-көнбатышка таба 450 м чокыр төбеннән бара, шуннан соң көньяк-көнбатышка таба 150 м авыл хужалыгы жирләре буйлап, 250 м урман полосасының көньяк-көнчыгыш чиге буйлап, 400 м авыл хужалыгы жирләре буйлап, урман полосасын һәм текә ярны кисеп үтеп, 47 нче тоташу ноктасына кадәр уза.

Күгәй авыл жирлеге чиге Норлат авыл жирлеге белән чиктәш жирдә Күгәй, Норлат һәм Өтәшкә авыл жирлекләре чикләре тоташкан урында Карашәм авылыннан 2,7 км төньяк-көнчыгышта «Кайбыч урманчылыгы» Татарстан Республикасы дәүләт бюджет учреждениесенең Күгәй участок урманчылыгындагы 55 нче урман кварталының көнчыгыш чигендә урнашкан 40 нчы тоташу ноктасыннан алып төньяк-көнчыгышка таба 350 м 55 нче урман кварталының көнчыгыш чиге буйлап бара, шуннан соң төньякка таба 50 м авыл хужалыгы жирләре буйлап, сынык сызык ясап, 300 м 55 нче урман кварталының көнчыгыш чиге буйлап, көнбатышка таба, сынык сызык ясап, 400 м һәм көньяк-көнбатышка таба 600 м төньяк чиге буйлап уза, аннары көнбатышка таба 100 м авыл хужалыгы жирләре буйлап бара, шуннан соң төньяк-көнбатышка таба, сынык сызык ясап, 55 нче урман кварталының төньяк чиге буйлап 250 м уза, аннары көнбатышка таба 600 м һәм төньяк-көнбатышка таба 200 м 54 нче урман кварталының төньяк-көнчыгыш чиге буйлап бара, шуннан соң төньякка таба 50 м авыл хужалыгы жирләре буйлап уза, аннары төньяк-көнчыгышка таба, сынык сызык ясап, 650 м 54 нче, 43 нче урман кварталларының төньяк-көнчыгыш һәм көньяк-көнчыгыш чикләре буйлап бара, шуннан соң көнчыгышка таба 100 м авыл хужалыгы жирләре буйлап уза, аннары төньякка таба 300 м 43 нче урман кварталының көнчыгыш чиге буйлап һәм 200 м авыл хужалыгы жирләре буйлап бара, шуннан соң төньяк-көнбатышка таба 100 м 43 нче урман кварталының төнь-

як-көнчыгыш чиге буйлап кибепп баручы инешнең чишмә башына кадәр уза, 350 м аның агымы буенча аска таба буага кадәр бара, төньяк-көнчыгышка таба 250 м буаның сул яры буйлап уза, аннары төньяк-көнбатышка таба 500 м авыл хужалыгы жирләре буйлап бара, шуннан соң төньяк-көнчыгышка таба 250 м сәнэгать объектының төньяк-көнбатыш чиге буйлап, 150 м авыл хужалыгы жирләре буйлап чокырга кадәр уза, 1,1 км чокыр төбеннән Малая елгасына кадәр бара, 200 м әлеге елга агымы буенча өскә таба уза, аннары төньяк-көнбатышка таба 350 м чокыр төбеннән бара, 200 м урман массивының көньяк-көнбатыш чиге буйлап, Норлат – Акъегет автомобиль юлына бүлеп бирелгән полосаны кисеп үтеп, 650 м урман полосасының төньяк-көнчыгыш чиге буйлап бара, шуннан соң көньяк-көнбатышка таба 400 м шушы автомобиль юлына бүлеп бирелгән полосаның төньяк чиге буйлап уза, аннары төньякка таба 800 м урман полосасының көнчыгыш чиге буйлап бара, шуннан соң көнбатышка таба 100 м 106 нчы урман кварталының аерымланган кишәрлегенң көньяк чиге буйлап уза, аннары төньяк-көнбатышка таба 300 м авыл хужалыгы жирләре буйлап зиратка кадәр бара, 50 м зиратның көньяк чиге буйлап, сынык сызык ясап, 950 м авыл хужалыгы жирләре буйлап Әрә елгасына кадәр уза, чокырны кисеп үтеп, 1,1 км әлеге елга агымы буенча аска таба бара, шуннан соң төньяк-көнчыгышка таба 750 м авыл хужалыгы жирләре буйлап кибепп баручы инешкә кадәр бара, 500 м әлеге инеш агымы буенча аска таба уза, аннары төньяк-көнчыгышка таба, сынык сызык ясап, 1,0 км авыл хужалыгы жирләре буйлап уза, урман полосасын кисеп үтеп, көньяк-көнчыгышка таба 700 м урман полосасының төньяк-көнчыгыш чиге буйлап, 100 м авыл хужалыгы жирләре буйлап, текә ярны кисеп үтеп, Әрә елгасына кадәр бара, 1,3 км әлеге елга агымы буенча, Төрләмә – Норлат – Борындык автомобиль юлына бүлеп бирелгән полосаны кисеп үтеп, аска таба уза, шуннан соң төньякка таба 50 м авыл хужалыгы жирләре буйлап, текә ярны кисеп үтеп, 250 м урман полосасының көнбатыш чиге буйлап, 100 м авыл хужалыгы жирләре буйлап бара, аннары төньяк-көнчыгышка таба 100 м урман полосасының көньяк-көнчыгыш чиге буйлап, 50 м авыл хужалыгы жирләре буйлап инешкә кадәр уза, 1,4 км шушы инеш агымы буенча өскә таба бара, шуннан соң төньяк-көнбатышка таба 500 м авыл хужалыгы жирләре буйлап, 150 м урман полосасы буйлап, 300 м авыл хужалыгы жирләре буйлап, «Төрләмә – Норлат – Борындык» – Рязаново автомобиль юлына бүлеп бирелгән полосаны кисеп үтеп, 400 м урман полосасы буйлап, 350 м авыл хужалыгы жирләре буйлап 50 нче тоташу ноктасына кадәр уза.

Күгәй авыл жирлеге чиге Өтәшкә авыл жирлеге белән чиктәш жирдә Күгәй, Өтәшкә һәм Рус Әжиле авыл жирлекләре чикләре тоташкан урында Карашәм авылыннан 1,5 км төньяк-көнчыгышта «Кайбыч урманчылыгы» Татарстан Республикасы дәүләт бюджет учреждениесең Күгәй участок урманчылыгындагы 69 нчы урман кварталының көнчыгыш чигендә урнашкан 39 нчы тоташу ноктасыннан алып төньяк-көнчыгышка таба 600 м авыл хужалыгы жирләре буйлап, 350 м 55 нче урман кварталының көньяк-көнчыгыш чиге буйлап һәм көнбатышка таба 250 м көнчыгыш чиге буйлап бара, аннары төньяк-көнбатышка таба 100 м авыл хужалыгы жирләре буйлап уза, шуннан соң төньяк-көнчыгышка таба 500 м 55 нче урман кварталының көнчыгыш чиге буйлап 40 нчы тоташу ноктасына кадәр уза.

Күгәй авыл жирлеге чиге Рус Әжиле авыл жирлеге белән чиктәш жирдә Күгәй, Рус Әжиле һәм Мамадыш-Әкил авыл жирлекләре чикләре тоташкан урында Панау авылыннан 3,2 км төньякта урнашкан 38 нче тоташу ноктасыннан алып «Кайбыч урманчылыгы» Татарстан Республикасы дәүләт бюджет учреждениесең Күгәй участок урманчылыгындагы 85 нче урман кварталының аерымланган кишәрлегенең көньяк-көнчыгыш чиге буйлап, 50 м авыл хужалыгы жирләре буйлап бара, кибең баручы инешне кисеп үтеп, 300 м 65 нче урман кварталының көньяк-көнчыгыш чиге буйлап һәм төньякка таба 750 м көнчыгыш чиге буйлап уза, аннары, сынык сызык ясап, көнчыгышка таба, инешне кисеп үтеп, 600 м 50 нче урман кварталының көньяк чиге буйлап бара, шуннан соң көньяк-көнчыгышка таба 950 м 51 нче урман кварталының көньяк-көнбатыш чиге буйлап уза, кибең баручы инешне кисеп үтеп, 150 м авыл хужалыгы жирләре буйлап бара, аннары, сынык сызык ясап, көньяк-көнчыгышка таба 3,0 км 66, 53, 67, 68, 69 нчы урман кварталларының көньяк-көнбатыш чиге буйлап уза, шуннан соң төньяк-көнчыгышка таба 600 м 69 нчы урман кварталының көньяк-көнчыгыш һәм көнчыгыш чикләре буйлап 39 нчы тоташу ноктасына кадәр уза.

Күгәй авыл жирлеге чиге Мамадыш-Әкил авыл жирлеге белән чиктәш жирдә 43 нче тоташу ноктасыннан алып көньяк-көнчыгышка таба 1,1 км «Кайбыч урманчылыгы» Татарстан Республикасы дәүләт бюджет учреждениесең Күгәй участок урманчылыгындагы 80 нче, 81 нче урман кварталларының көньяк-көнбатыш чиге буйлап Татар Әжиле – Күгәй автомобиль юлына кадәр бара, төньяк-көнчыгышка таба шушы автомобиль юлы буйлап 500 м уза, сынык сызык ясап, көнчыгышка таба 450 м 82 нче, 83 нче урман кварталларының көньяк һәм көньяк-көнчыгыш чикләре буйлап бара, шуннан соң төньяк-көнчыгышка таба 100 м авыл хужалыгы жирләре буйлап, 1,4 км 83 нче, 84 нче

урман кварталларының көньяк-көнчыгыш чиге буйлап уза, аннары төньякка таба 450 м 84 нче урман кварталының көнчыгыш чиге буйлап бара, шуннан соң төньяк-көнчыгышка таба, сынык сызык ясап, 950 м 78 нче урман кварталының көньяк-көнчыгыш чиге буйлап һәм төньякка таба 150 м көнчыгыш чиге буйлап уза, аннары көньяк-көнчыгышка таба, сынык сызык ясап, 1,3 км 64 нче, 65 нче урман кварталларының көньяк-көнбатыш чиге буйлап бара, шуннан соң көньяк-көнбатышка таба 150 м 85 нче урман кварталының аерымланган кишәрлеге буйлап, кибеп баручы инешне кисеп үтөп, 38 нче тоташу ноктасына кадәр уза.

«Зеленодольск муниципаль районы»
муниципаль берәмлегенең һәм аның составындагы
муниципаль берәмлекләрнең территорияләре
чикләрен билгеләү һәм аларның статусы турында»
Татарстан Республикасы Законына
16 нчы кушымта

**Зеленодольск муниципаль районының
«Күгеш авыл жирлеге» муниципаль берәмлеге
территориясе чигенең картографик тасвирламасы**

Әлеге картографик тасвирлама «Күгеш авыл жирлеге» муниципаль берәмлеге территориясе чигенең карта-схемасын («Зеленодольск муниципаль районы» муниципаль берәмлегенең һәм аның составындагы муниципаль берәмлекләрнең территорияләре чикләрен билгеләү һәм аларның статусы турында» Татарстан Республикасы Законына 1 нче кушымта) тасвирлаудан гыйбарәт.

Күгеш авыл жирлеге Акъегет, Күгәй, Түбән Урысбага авыл жирлекләре һәм Чуваш Республикасы белән чиктәш.

Күгеш авыл жирлеге чиге Чуваш Республикасы белән чиктәш жирдә Күгеш, Акъегет авыл жирлекләре һәм Чуваш Республикасы чикләре тоташкан урында Тугай авылыннан 1,5 км көньяк-көнбатышта урнашкан 45 нче тоташу ноктасыннан алып Татарстан Республикасы административ чиге буйлап Күгеш, Түбән Урысбага авыл жирлекләре һәм Чуваш Республикасы чикләре тоташкан урында Бәчек авылыннан 3,0 км көньяк-көнбатышта урнашкан 46 нчы тоташу ноктасына кадәр уза.

Күгеш авыл жирлеге чиге Түбән Урысбага авыл жирлеге белән чиктәш жирдә Күгеш, Түбән Урысбага һәм Күгәй авыл жирлекләре чикләре тоташкан урында Рус Исламы авылыннан 2,6 км төньякта урнашкан 47 нче тоташу ноктасыннан алып кибеп баручы инеш агымы буенча өскә таба 2,0 км бара, шуннан соң төньяк-көнчыгышка таба 200 м авыл хужалыгы жирләре

буйлап урман полосасына кадәр бара, текә ярны кисеп үтеп, 1,6 км урман полосасының көнчыгыш чиге буйлап 46 нчы тоташу ноктасына кадәр уза.

Күгеш авыл жирлеге чиге Күгәй авыл жирлеге белән чиктәш жирдә 47 нче тоташу ноктасыннан алып кибең баручы инеш агымы буенча аска таба 200 м бара, аннары көньяк-көнбатышка таба 50 м авыл хужалыгы жирләре буйлап, инешнең текә ярын кисеп үтеп, 100 м чокыр буйлап, кибең баручы инешне кисеп үтеп, 350 м авыл хужалыгы жирләре буйлап, 750 м урман полосасының көньяк-көнчыгыш чиге буйлап, 350 м авыл хужалыгы жирләре буйлап, текә ярны кисеп үтеп, 900 м урман полосасының көньяк-көнчыгыш чиге буйлап, 350 м авыл хужалыгы жирләре буйлап, текә ярларны кисеп үтеп, 400 м урман полосасының көньяк-көнчыгыш чиге буйлап, 300 м авыл хужалыгы жирләре буйлап, буаны кисеп үтеп, 350 м урман полосасының көньяк-көнчыгыш чиге буйлап, 150 м авыл хужалыгы жирләре буйлап, 500 м урман полосасының көньяк-көнчыгыш чиге буйлап, 500 м «Кайбыч урманчылыгы» Татарстан Республикасы дәүләт бюджет учреждениесенең Күгәй участок урманчылыгындагы 103 нче урман кварталының аерымланган кишәрлегенең көньяк-көнчыгыш чиге буйлап уза, 200 м авыл хужалыгы жирләре буйлап Әрә елгасына кадәр бара, 100 м әлеге елга агымы буенча өскә таба аңа Ухта елгасы койган жиргә кадәр уза, 950 м әлеге елга агымы буенча өскә таба бара, шуннан соң көньякка таба 350 м авыл хужалыгы жирләре буйлап, 250 м урман полосасы буйлап, Норлат — Акъегет автомобиль юлына бүлеп бирелгән полосаны кисеп үтеп, 1,5 км урман полосасының көнчыгыш чиге буйлап, 150 м авыл хужалыгы жирләре буйлап кибең баручы инешкә кадәр уза, чокырны һәм шушы инешнең текә ярын кисеп үтеп, 800 м аның агымы буенча өскә таба бара, аннары көньякка таба 250 м авыл хужалыгы жирләре буйлап уза, шуннан соң көньяк-көнчыгышка таба 600 м 31 нче урман кварталының көньяк-көнбатыш чиге буйлап бара, аннары, сынык сызык ясап, көньяк-көнбатышка таба 1,9 км 36, 35, 44 нче урман кварталларының төньяк-көнбатыш чиге буйлап уза, 150 м авыл хужалыгы жирләре буйлап, 150 м 44 нче урман кварталының төньяк-көнбатыш чиге буйлап уза, 200 м урман полосасының көньяк-көнчыгыш чиге буйлап, 100 м 44 нче урман кварталының төньяк-көнбатыш чиге буйлап бара, шуннан соң көнбатышка таба 750 м 57 нче урман кварталының төньяк чиге буйлап Күгеш, Күгәй һәм Акъегет авыл жирлекләре чикләре тоташкан урында Урман поселогыннан 2,5 км көнбатышта 57 нче урман кварталының төньяк почмагында урнашкан 48 нче тоташу ноктасына кадәр уза.

Күгеш авыл жирлеген чиге Акъегет авыл жирлеген белән чиктәш жирдә 48 нче тоташу ноктасыннан алып төньякка таба 600 м урман полосасының көнчыгыш чиге буйлап бара, шуннан соң төньяк-көнбатышка таба 150 м урман массивының көньяк-көнбатыш чиге буйлап, 100 м авыл хужалыгы жирләре буйлап, 500 м чокыр төбе буйлап Ухта елгасына кадәр уза, 1,5 км әлегә елга агымы буенча аска таба уза, аннары авыл хужалыгы жирләре буйлап көнбатышка таба 250 м һәм төньяк-көнчыгышка таба 200 м бара, 650 м урман полосасының көнчыгыш чиге буйлап, 500 м авыл хужалыгы жирләре буйлап, инешне кисеп үтеп, 800 м урман полосасының көнчыгыш чиге буйлап, Укша инешен һәм аның текә ярларын кисеп үтеп, 150 м авыл хужалыгы жирләре буйлап уза, шуннан соң төньяк-көнбатышка таба 350 м урман полосасы буйлап, 400 м авыл хужалыгы жирләре буйлап, чокырны кисеп үтеп, 100 м урман полосасының көньяк-көнбатыш чиге буйлап, 50 м үлэт басының төньяк чиге буйлап, 350 м авыл хужалыгы жирләре буйлап бара, аннары төньяк-көнчыгышка таба 200 м авыл хужалыгы жирләре буйлап, 650 м урман полосасының көньяк-көнчыгыш чиге буйлап, Норлат — Акъегет автомобиль юлына бүлеп бирелгән полосаны кисеп үтеп, 1,1 км авыл хужалыгы жирләре буйлап, Әрә елгасының текә ярын кисеп үтеп, 45 нче тоташу ноктасына кадәр уза.

«Зеленодольск муниципаль районы»
муниципаль берәмлегенә һәм аның составындагы
муниципаль берәмлекләренә территорияләре
чикләрен билгеләү һәм аларның статусы турында»
Татарстан Республикасы Законына
17 нче кушымта

**Зеленодольск муниципаль районының
«Мамадыш-Әкил авыл жирлеген» муниципаль берәмлегенә
территориясенә чигенәң картографик тасвирламасы**

Әлегә картографик тасвирлама «Мамадыш-Әкил авыл жирлеген» муниципаль берәмлегенә территориясенә чигенәң картасхемасын («Зеленодольск муниципаль районы» муниципаль берәмлегенә һәм аның составындагы муниципаль берәмлекләренә территорияләре чикләрен билгеләү һәм аларның статусы турында» Татарстан Республикасы Законына 1 нче кушымта) тасвирлаудан гыйбарәт.

Мамадыш-Әкил авыл жирлеген Күгәй, Рус Әжиле авыл жирлекләренә, Кайбыч муниципаль районы һәм Чуваш Республикасы белән чиктәш.

Мамадыш-Әкил авыл җирлеге чиге Кайбыч муниципаль районы белән чиктәш җирдә Мамадыш-Әкил, Рус Әжиле авыл җирлекләре һәм Кайбыч муниципаль районы чикләре тоташкан урында Рус Әжиле авылыннан 1,7 км төньяк-көнбатышта Гөбенә елгасы акваториясендә урнашкан 36 нчы тоташу ноктасыннан алып Зеленодольск муниципаль районы чиге буйлап Мамадыш-Әкил авыл җирлеге, Кайбыч муниципаль районы һәм Чуваш Республикасы чикләре тоташкан урында Мамадыш-Әкил авылыннан 1,6 км көньяк-көнбатышта урнашкан 41 нче (9 нчы) тоташу ноктасына кадәр уза.

Мамадыш-Әкил авыл җирлеге чиге Чуваш Республикасы белән чиктәш җирдә 41 нче (9 нчы) тоташу ноктасыннан алып Татарстан Республикасы административ чиге буйлап Мамадыш-Әкил, Күгәй авыл җирлекләре һәм Чуваш Республикасы чикләре тоташкан урында Мамадыш-Әкил авылыннан 2,8 км төньякта «Кайбыч урманчылыгы» Татарстан Республикасы дәүләт бюджет учреждениесенә Күгәй участок урманчылыгындагы 80 нче урман кварталының көньяк-көнбатыш почмагында урнашкан 43 нче тоташу ноктасына кадәр уза.

Мамадыш-Әкил авыл җирлеге чиге Күгәй авыл җирлеге белән чиктәш җирдә 43 нче тоташу ноктасыннан алып көньяк-көнчыгышка таба 1,1 км «Кайбыч урманчылыгы» Татарстан Республикасы дәүләт бюджет учреждениесенә Күгәй участок урманчылыгындагы 80 нче, 81 нче урман кварталларының көньяк-көнбатыш чиге буйлап Татар Әжиле — Күгәй автомобиль юлына кадәр бара, төньяк-көнчыгышка таба шушы автомобиль юлы буйлап 500 м уза, сынык сызык ясап, көнчыгышка таба 450 м 82 нче, 83 нче урман кварталларының көньяк һәм көньяк-көнчыгыш чикләре буйлап бара, шуннан соң төньяк-көнчыгышка таба 100 м авыл хужалыгы җирләре буйлап, 1,4 км 83 нче, 84 нче урман кварталларының көньяк-көнчыгыш чиге буйлап уза, аннары төньякка таба 450 м 84 нче урман кварталының көнчыгыш чиге буйлап бара, шуннан соң төньяк-көнчыгышка таба, сынык сызык ясап, 950 м 78 нче урман кварталының көньяк-көнчыгыш чиге буйлап һәм төньякка таба 150 м көнчыгыш чиге буйлап уза, аннары көньяк-көнчыгышка таба, сынык сызык ясап, 1,3 км 64 нче, 65 нче урман кварталларының көньяк-көнбатыш чиге буйлап бара, шуннан соң көньяк-көнбатышка таба 150 м 85 нче урман кварталының аерымланган кишәрлеге буйлап, кибеп баручы инешне кисеп үтеп, Мамадыш-Әкил, Күгәй һәм Рус Әжиле авыл җирлекләре чикләре тоташкан урында Панау авылыннан 3,2 км төньякта урнашкан 38 нче тоташу ноктасына кадәр уза.

Мамадыш-Әкил авыл җирлеге чиге Рус Әжиле авыл җирлеге белән чиктәш җирдә 36 нчы тоташу ноктасыннан алып, Татар

Әжиле — Күгәй автомобиль юлына бүлеп бирелгән полосаны кисеп үтеп, төньякка таба 450 м авыл хужалыгы жирләре буйлап бара, аннары төньяк-көнбатышка таба 150 м урман полосасының төньяк-көнчыгыш чиге буйлап, 150 м авыл хужалыгы жирләре буйлап, 950 м «Кайбыч урманчылыгы» Татарстан Республикасы дәүләт бюджет учреждениесенә Күгәй участок урманчылыгындагы 94 нче урман кварталының аерымланган кишәрлегенә көньяк-көнбатыш чиге буйлап уза, 750 м урман полосасының төньяк-көнчыгыш чиге буйлап, 200 м авыл хужалыгы жирләре буйлап, сынык сызык ясап, 250 м 94 нче урман кварталының аерымланган кишәрлегенә көнбатыш чиге буйлап бара, 300 м авыл хужалыгы жирләре буйлап, 300 м урман полосасының көнбатыш чиге буйлап, 100 м урман полосасы буйлап, 50 м урман полосасының төньяк-көнчыгыш чиге буйлап, 100 м авыл хужалыгы жирләре буйлап, урман полосасын һәм кибеп баручы инешне кисеп үтеп, 500 м урман полосасының көньяк-көнбатыш чиге буйлап, 550 м авыл хужалыгы жирләре буйлап, 100 м 85 нче урман кварталының аерымланган кишәрлегенә төньяк-көнчыгыш чиге буйлап уза, 100 м авыл хужалыгы жирләре буйлап, 200 м 85 нче урман кварталының аерымланган кишәрлегенә төньяк-көнчыгыш чиге буйлап бара, 150 м урман массивының көньяк-көнбатыш чиге буйлап, 150 м авыл хужалыгы жирләре буйлап, агач-куак үсемлекләре массивын кисеп үтеп, 100 м урман массивының көньяк-көнбатыш чиге буйлап, 50 м 85 нче урман кварталының аерымланган кишәрлегенә көньяк-көнбатыш чиге буйлап уза, шуннан соң төньякка таба, сынык сызык ясап, 200 м авыл хужалыгы жирләре буйлап бара, аннары төньяк-көнчыгышка таба 100 м 85 нче урман кварталының аерымланган кишәрлегенә көньяк-көнчыгыш чиге буйлап 38 нче тоташу ноктасына кадәр уза.»;

2) 19 — 28 кушымталарны түбәндәге редакциядә баян итәргә:

«Зеленодольск муниципаль районы»
муниципаль берәмлегенә һәм аның составындагы
муниципаль берәмлекләренә территорияләре
чикләрен билгеләү һәм аларның статусы турында»
Татарстан Республикасы Законына
19 нчы кушымта

**Зеленодольск муниципаль районының
«Мулла Иле авыл җирлеге» муниципаль берәмлеге
территориясе чигенә картографик тасвирламасы**

Әлеге картографик тасвирлама «Мулла Иле авыл җирлеге» муниципаль берәмлеге территориясе чигенә карта-схемасын («Зеленодольск муниципаль районы» муниципаль берәмлегенә һәм аның составындагы муниципаль берәмлекләренә территорияләре чикләрен билгеләү һәм аларның статусы турында» Татарстан Республикасы Законына 1 нче кушымта) тасвирлаудан гыйбарәт.

Мулла Иле авыл җирлеге Олы Ачасыр, Норлат, Өтәшкә авыл җирлекләре һәм Югары Ослан муниципаль районы белән чиктәш.

Мулла Иле авыл җирлеге чиге Югары Ослан муниципаль районы белән чиктәш җирдә Мулла Иле, Олы Ачасыр авыл җирлекләре һәм Югары Ослан муниципаль районы чикләре тоташкан урында Бритвино авылыннан 2,6 км көньяк-көнбатышта Куйбышев сусаклагычы акваториясендә урнашкан 29 нчы тоташу ноктасыннан алып Зеленодольск муниципаль районы чиге буйлап Мулла Иле, Өтәшкә авыл җирлекләре һәм Югары Ослан муниципаль районы чикләре тоташкан урында Городище авылыннан 700 м көньяк-көнчыгышта Зөя елгасы акваториясендә урнашкан 32 нче тоташу ноктасына кадәр уза.

Мулла Иле авыл җирлеге чиге Өтәшкә авыл җирлеге белән чиктәш җирдә 32 нче тоташу ноктасыннан алып көньяк-көнбатышка таба 70 м Зөя елгасы буйлап аның сул ярына кадәр бара, шуннан соң авыл хужалыгы җирләре буйлап көньяк-көнчыгышка таба 450 м, сазлыкны кисеп үтеп, көньяк-көнбатышка таба 150 м Таганлык күленә кадәр уза, аннары көнбатышка таба 100 м шушы күл буйлап, 200 м авыл хужалыгы җирләре буйлап, Киндер күлен кисеп үтеп, 700 м урман полосасының көньяк чиге буйлап бара, шуннан соң көньяк-көнбатышка таба 350 м авыл хужалыгы җирләре буйлап уза, аннары көнбатышка

таба 600 м урман полосасының көньяк чиге буйлап, 100 м авыл хужалыгы жирлэре буйлап, 150 м урман полосасының көньяк чиге буйлап бара, шуннан соң төньяк-көнбатышка таба, сынык сызык ясап, 800 м авыл хужалыгы жирлэре буйлап, 3,4 км урман полосасының көньяк-көнбатыш чиге буйлап кибеп баручы инешкә кадәр уза, 2,2 км шушы инеш агымы буенча, Албаба станциясе — Бузаево автомобиль юлына һәм Горький тимер юлына бүлеп бирелгән полосаларны кисеп үтеп, өскә таба бара, аннары авыл хужалыгы жирлэре буйлап көньяк-көнбатышка таба 20 м һәм төньяк-көнбатышка таба 500 м уза, кибеп баручы инешне кисеп үтеп, 50 м чокыр буйлап бара, шуннан соң көнбатышка таба, сынык сызык ясап, 1,1 км авыл хужалыгы жирлэре буйлап, чокырны кисеп үтеп, Мулла Иле, Өтәшкә һәм Норлат авыл жирлекләре чикләре тоташкан урында Норлат авылынан 2,4 км көньяк-көнчыгышта урнашкан 33 нче тоташу ноктасына кадәр уза.

Мулла Иле авыл жирлеге чиге Норлат авыл жирлеге белән чиктәш жирдә 33 нче тоташу ноктасыннан алып төньяк-көнчыгышка таба 700 м авыл хужалыгы жирлэре буйлап, 400 м «Кайбыч урманчылыгы» Татарстан Республикасы дәүләт бюджет учреждениесенең Күгәй участок урманчылыгындагы 106 нчы урман кварталының аерымланган кишәрлегенең көньяк-көнчыгыш чиге буйлап бара, 250 м авыл хужалыгы жирлэре буйлап, 50 м 106 нчы урман кварталының аерымланган кишәрлегенең көньяк-көнчыгыш чиге буйлап уза, 100 м урман массивы буйлап бара, шуннан соң төньяк-көнчыгышка таба 300 м авыл хужалыгы жирлэре буйлап, 700 м чокыр төбәннән, 50 м авыл хужалыгы жирлэре буйлап, 200 м агач-куак үсемлекләре полосасының төньяк-көнбатыш чиге буйлап, 250 м авыл хужалыгы жирлэре буйлап уза, төньякка таба 650 м Горький тимер юлына бүлеп бирелгән полосаның көнбатыш чиге буйлап бара, авыл хужалыгы жирлэре буйлап, сынык сызык ясап, төньяк-көнчыгышка таба 850 м, көньяк-көнчыгышка таба 200 м һәм шуннан соң житештерү объектының төньяк чиге буйлап 50 м уза, төньяк-көнчыгышка таба, сынык сызык ясап, 150 м авыл хужалыгы жирлэре буйлап, 100 м житештерү объектының көнбатыш чиге буйлап һәм көнчыгышка таба 100 м төньяк чиге буйлап бара, аннары төньякка таба 50 м Норлат — Городище автомобиль юлына бүлеп бирелгән полосаның көнбатыш чиге буйлап, сынык сызык ясап, 250 м авыл хужалыгы жирлэре буйлап уза, төньяк-көнчыгышка таба 150 м житештерү объектының көнбатыш чиге буйлап, көнчыгышка таба 100 м һәм төньяк-көнчыгышка таба 150 м авыл хужалыгы жирлэре буйлап бара, шуннан соң көнбатышка таба 100 м урман полосасының төньяк чиге буйлап, 50 м күмәк бакчаларның көньяк чиге буйлап һәм

төнъяк-көнчыгышка таба 150 м көнбатыш чиге буйлап уза, урман полосасын кисеп үтеп, авыл хужалыгы жирлэре буйлап, Горький тимер юлына бүлеп бирелгән полосаны һәм урман полосасын кисеп үтеп, көнъяк-көнчыгышка таба 100 м, төнъяк-көнчыгышка таба 100 м һәм төнъяк-көнбатышка таба 200 м бара, аннары төнъяк-көнчыгышка таба 500 м Горький тимер юлына бүлеп бирелгән полосаның төнъяк-көнбатыш чиге буйлап Булатка елгасына кадәр уза, 1,7 км әлеге елга агымы буенча аска таба бара, шуннан соң төнъяк-көнчыгышка таба 100 м авыл хужалыгы жирлэре буйлап, 950 м урман полосасының көнъяк-көнчыгыш чиге буйлап, 500 м авыл хужалыгы жирлэре буйлап, 200 м сазлыкның төнъяк-көнбатыш чиге буйлап, 50 м агач-куак үсемлеклэре массивының көнъяк-көнчыгыш чиге буйлап, 200 м авыл хужалыгы жирлэре буйлап, 200 м урман полосасының көнъяк-көнчыгыш чиге буйлап уза, аннары төнъякка таба, сынык сызык ясап, 550 м авыл хужалыгы жирлэре буйлап күлгә кадәр бара, канауны кисеп үтеп, төнъяк-көнчыгышка таба 200 м күл буйлап, 100 м сазлыкның көнъяк-көнчыгыш чиге буйлап уза, шуннан соң авыл хужалыгы жирлэре буйлап төнъяк-көнчыгышка таба 30 м, Әрә елгасын кисеп үтеп, көнчыгышка таба 50 м, көнъякка таба 40 м Әрә елгасына кадәр бара, 1,2 км әлеге елга агымы буенча аска таба уза, аннары авыл хужалыгы жирлэре буйлап көнъяк-көнчыгышка таба 1,1 км, төнъяк-көнчыгышка таба 350 м, көнъяк-көнчыгышка таба 300 м бара, 100 м агач-куак үсемлеклэре массивы буйлап инешкә кадәр уза, 150 м аның агымы буенча аска таба Әрә елгасына кадәр, 1,0 км әлеге елга агымы буенча аска таба Мулла Иле, Норлат һәм Олы Ачасыр авыл жирлеклэре чиклэре тоташкан урында Прибой поселогыннан 2,1 км төнъяк-көнчыгышта Әрә елгасында урнашкан 30 нчы тоташу ноктасына кадәр бара.

Мулла Иле авыл жирлеген чиге Олы Ачасыр авыл жирлеген белән чиктәш жирдә 29 нчы тоташу ноктасыннан алып 4,8 км Әрә елгасы агымы буенча өскә таба 30 нчы тоташу ноктасына кадәр уза.

«Зеленодольск муниципаль районы»
муниципаль берәмлегенең һәм аның составындагы
муниципаль берәмлекләрнең территорияләре
чикләрен билгеләү һәм аларның статусы турында»
Татарстан Республикасы Законына
20 нче кушымта

**Зеленодольск муниципаль районының «Түбән Урысбага авыл
жирлеге» муниципаль берәмлеге территориясе чигенең
картографик тасвирламасы**

Әлеге картографик тасвирлама «Түбән Урысбага авыл
жирлеге» муниципаль берәмлеге территориясе чигенең карта-
схемасын («Зеленодольск муниципаль районы» муниципаль
берәмлегенең һәм аның составындагы муниципаль берәмлекләр-
нең территорияләре чикләрен билгеләү һәм аларның статусы
турында» Татарстан Республикасы Законына 1 нче кушымта)
тасвирлаудан гыйбарәт.

Түбән Урысбага авыл жирлеге Олы Ачасыр, Күгәй,
Күгеш, Норлат авыл жирлекләре һәм Чуваш Республикасы
белән чиктәш.

Түбән Урысбага авыл жирлеге чиге Чуваш Республикасы
белән чиктәш жирдә Түбән Урысбага, Күгеш авыл жирлекләре
һәм Чуваш Республикасы чикләре тоташкан урында Бәчек авы-
лыннан 3,0 км көньяк-көнбатышта урнашкан 46 нчы тоташу
ноктасыннан алып Татарстан Республикасы административ чиге
буйлап Түбән Урысбага, Олы Ачасыр авыл жирлекләре һәм Чу-
ваш Республикасы чикләре тоташкан урында Кызыл Таң посе-
логыннан 1,7 км төньяк-көнчыгышта урнашкан 49 нчы тоташу
ноктасына кадәр уза.

Түбән Урысбага авыл жирлеге чиге Олы Ачасыр авыл
жирлеге белән чиктәш жирдә Түбән Урысбага, Олы Ачасыр һәм
Норлат авыл жирлекләре чикләре тоташкан урында Косякау авы-
лыннан 500 м көнчыгышта урнашкан 31 нче тоташу
ноктасыннан алып төньяк-көнбатышка таба 1,7 км авыл хужалыгы
жирләре буйлап Бува елгасына кадәр бара, 40 м әлеге елга
агымы буенча өскә таба бара, аннары төньяк-көнбатышка
таба 500 м авыл хужалыгы жирләре буйлап чокырга кадәр
уза, 350 м чокыр төбәннән, 250 м авыл хужалыгы
жирләре буйлап урман полосасына кадәр бара, шуннан
соң төньякка таба 550 м урман полосасының
көнчыгыш чиге буйлап, 250 м авыл хужалыгы
жирләре буйлап Жәлил елгасына кадәр уза, 850 м
әлеге елга агымы буенча өскә таба бара, аннары
көнбатышка таба 200 м

чокыр төбәннән уза, шуннан соң төньяк-көнбатышка таба 150 м авыл хужалыгы жирләре буйлап, 100 м урман полосасының төньяк-көнчыгыш чиге буйлап бара, аннары, сынык сызык ясап, көнбатышка таба 400 м авыл хужалыгы жирләре буйлап, 50 м урман полосасының көньяк чиге буйлап уза, шуннан соң көньяк-көнбатышка таба 20 м авыл хужалыгы жирләре буйлап чокырга кадәр бара, 100 м чокыр төбәннән кибең баручы инешнең чешмә башына кадәр уза, 150 м аның агымы буенча аска таба бара, аннары төньяк-көнбатышка таба 200 м авыл хужалыгы жирләре буйлап урман полосасына кадәр уза, чокырны кисеп үтеп, 700 м урман полосасының көньяк-көнбатыш чиге буйлап, 200 м авыл хужалыгы жирләре буйлап, 150 м чокыр буйлап, кибең баручы инешне кисеп үтеп, 50 м авыл хужалыгы жирләре буйлап, 150 м «Кайбыч урманчылыгы» Татарстан Республикасы дәүләт бюджет учреждениесенең Күгәй участок урманчылыгындагы 102 нче урман кварталының аерымланган кишәрлегенең төньяк-көнчыгыш чиге буйлап, 100 м авыл хужалыгы жирләре буйлап, чокырны кисеп үтеп, 200 м 102 нче урман кварталының аерымланган кишәрлегенең төньяк-көнчыгыш чиге буйлап бара, 750 м авыл хужалыгы жирләре буйлап, 200 м урман полосасының төньяк-көнчыгыш чиге буйлап, 600 м авыл хужалыгы жирләре буйлап, 50 м урман полосасының төньяк-көнчыгыш чиге буйлап, 50 м авыл хужалыгы жирләре буйлап, Мәскәү – Уфа федераль автомобиль юлына бүлеп бирелгән полосаны кисеп үтеп, 600 м урман полосасының төньяк-көнчыгыш чиге буйлап, 350 м авыл хужалыгы жирләре буйлап чокырга кадәр уза, шуннан соң төньякка таба 50 м чокыр буйлап, 100 м чокырның көнчыгыш чиге буйлап, 200 м чокыр буйлап, 50 м авыл хужалыгы жирләре буйлап буага кадәр бара, төньяк-көнбатышка таба, сынык сызык ясап, 300 м буа буйлап аны кисеп үтеп уза, аннары төньякка таба 550 м авыл хужалыгы жирләре буйлап, 200 м Горький тимер юлына бүлеп бирелгән полоса буйлап, аны кисеп үтеп, 200 м урман массивының көнчыгыш чиге буйлап бара, шуннан соң төньяк-көнбатышка таба 250 м авыл хужалыгы жирләре буйлап, 200 м урман полосасының төньяк-көнчыгыш чиге буйлап уза, аннары төньякка таба, сынык сызык ясап, 550 м авыл хужалыгы жирләре буйлап 49 нчы тоташу ноктасына кадәр уза.

Түбән Урысбага авыл жирлеге чиге Норлат авыл жирлеге белән чиктәш жирдә 31 нче тоташу ноктасыннан алып төньяк-көнбатышка таба 350 м авыл хужалыгы жирләре буйлап, 200 м житештерү объектының төньяк-көнчыгыш чиге буйлап, 100 м авыл хужалыгы жирләре буйлап, 450 м урман полосасының көньяк-көнбатыш чиге буйлап бара, аннары, сынык сызык ясап, көнбатышка таба 1,2 км авыл хужалыгы жирләре буйлап уза,

шуннан соң көньяк-көнбатышка таба 550 м чокыр төбәннән, 300 м авыл хужалыгы жирләре буйлап, 150 м чокыр төбәннән, 350 м авыл хужалыгы жирләре буйлап Түбән Урысбага, Норлат һәм Күгәй авыл жирлекләре чикләре тоташкан урында Косякау авылыннан 1,3 км төньяк-көнбатышта урнашкан 50 нче тоташу ноктасына кадәр бара.

Түбән Урысбага авыл жирлеге чиге Күгәй авыл жирлеге белән чиктәш жирдә 50 нче тоташу ноктасыннан алып көньяк-көнбатышка таба 40 м авыл хужалыгы жирләре буйлап, 250 м урман полосасының көньяк-көнчыгыш чиге буйлап бара, шуннан соң, Төрләмә – Норлат – Борындык автомобиль юлына бүлеп бирелгән полосаны кисеп үтеп, көнбатышка таба 150 м авыл хужалыгы жирләре буйлап уза, аннары төньяк-көнбатышка таба, сынык сызык ясап, 900 м «Кайбыч урманчылыгы» Татарстан Республикасы дәүләт бюджет учреждениесенең Күгәй участок урманчылыгындагы 26 нчы урман кварталының төньяк-көнчыгыш чиге буйлап, 1,1 км урман полосасының көньяк-көнбатыш чиге буйлап бара, шуннан соң көньяк-көнбатышка таба 550 м урман полосасының көньяк-көнчыгыш чиге буйлап, текә ярларны кисеп үтеп, 350 м авыл хужалыгы жирләре буйлап уза, аннары төньяк-көнбатышка таба 450 м чокыр төбәннән бара, шуннан соң көньяк-көнбатышка таба 150 м авыл хужалыгы жирләре буйлап, 250 м урман полосасының көньяк-көнчыгыш чиге буйлап, 400 м авыл хужалыгы жирләре буйлап, урман полосасын һәм текә ярны кисеп үтеп, Түбән Урысбага, Күгәй һәм Күгеш авыл жирлекләре чикләре тоташкан урында Рус Исламы авылыннан 2,6 км төньякта урнашкан 47 нче тоташу ноктасына кадәр уза.

Түбән Урысбага авыл жирлеге чиге Күгеш авыл жирлеге белән чиктәш жирдә 47 нче тоташу ноктасыннан алып кибең баручы инеш агымы буенча өскә таба 2,0 км бара, шуннан соң төньяк-көнчыгышка таба 200 м авыл хужалыгы жирләре буйлап урман полосасына кадәр бара, текә ярны кисеп үтеп, 1,6 км урман полосасының көнчыгыш чиге буйлап 46 нчы тоташу ноктасына кадәр уза.

«Зеленодольск муниципаль районы»
муниципаль берәмлегенең һәм аның составындагы
муниципаль берәмлекләрнең территорияләре
чикләрен билгеләү һәм аларның статусы турында»
Татарстан Республикасы Законына
21 нче кушымта

**Зеленодольск муниципаль районының
«Новопольский авыл жирлеге» муниципаль берәмлеге
территориясе чигенең картографик тасвирламасы**

Әлеге картографик тасвирлама «Новопольский авыл жирлеге» муниципаль берәмлеге территориясе чигенең карта-схемасын («Зеленодольск муниципаль районы» муниципаль берәмлегенең һәм аның составындагы муниципаль берәмлекләрнең территорияләре чикләрен билгеләү һәм аларның статусы турында» Татарстан Республикасы Законына 1 нче кушымта) тасвирлаудан гыйбарәт.

Новопольский авыл жирлеге «Васильево шәһәр тибындагы поселогы» муниципаль берәмлеге, Әйшә, Октябрь, Осиново һәм Раифа авыл жирлекләре белән чиктәш.

Новопольский авыл жирлеге чиге Раифа авыл жирлеге белән чиктәш жирдә Новопольский, Раифа һәм Осиново авыл жирлекләре чикләре тоташкан урында Красницкий поселогыннан 2,3 км төньяк-көнчыгышта урнашкан 15 нче тоташу ноктасыннан алып көньяк-көнбатышка таба, сынык сызык ясап, 1,7 км «Идел-Кама дөүләт табигать биосфера тыюлыгы» ФДБУ көньяк-көнчыгыш чиге буйлап бара, аннары көньякка таба 200 м авыл хужалыгы жирләре буйлап, 100 м «Идел-Кама дөүләт табигать биосфера тыюлыгы» ФДБУ көньяк-көнчыгыш чиге буйлап уза, шуннан соң көньяк-көнбатышка таба, сынык сызык ясап, авыл хужалыгы жирләре буйлап, 150 м «Идел-Кама дөүләт табигать биосфера тыюлыгы» ФДБУ көньяк-көнчыгыш чиге буйлап, 100 м авыл хужалыгы жирләре буйлап бара, 300 м «Идел-Кама дөүләт табигать биосфера тыюлыгы» ФДБУ көньяк-көнчыгыш чиге буйлап һәм көнбатышка таба, сынык сызык ясап, 5,3 км көньяк чиге буйлап, «Казан – Йошкар-Ола» – Олы Күлбаш – Дөбяз автомобиль юлына бүлеп бирелгән полосаны кисеп үтеп, Новопольский, Раифа һәм Әйшә авыл жирлекләре чикләре тоташкан урында Новочувашский авылыннан 1,3 км төньяк-көнбатышта урнашкан 20 нче тоташу ноктасына кадәр уза.

Новопольский авыл жирлеге чиге Осиново авыл жирлеге белән чиктәш жирдә Новопольский, Осиново һәм Октябрь авыл жирлекләре чикләре тоташкан урында Дубровка поселогыннан

500 м көньяк-көнчыгышта урнашкан 14 нче тоташу ноктасыннан алып, сынык сызык ясап, төньякка таба 2,8 км профильле автомобиль юлына бүлеп бирелгән полосаның көнбатыш чиге буйлап бара, шуннан соң көньяк-көнбатышка таба 100 м урман массивы буйлап уза, аннары төньяк-көнбатышка таба 300 м авыл хужалыгы жирләре буйлап бара, шуннан соң төньякка таба 150 м урман полосасының көнчыгыш чиге буйлап, 300 м урман полосасы буйлап 15 нче тоташу ноктасына кадәр уза.

Новопольский авыл жирлегенә чиге Октябрь авыл жирлегенә белән чиктәш жирдә 14 нче тоташу ноктасыннан алып көньякка таба Казан – Йошкар-Ола федераль автомобиль юлына бүлеп бирелгән полоса буйлап аны кисеп үтәп бара, шуннан соң авыл хужалыгы жирләре буйлап көньяк-көнчыгышка таба 550 м, урман полосасын кисеп үтәп, көньяк-көнбатышка таба 700 м һәм көнбатышка таба 550 м уза, аннары төньяк-көнчыгышка таба 400 м «Зеленодольск урманчылыгы» Татарстан Республикасы дәүләт бюджет учреждениесенә Әйшә участок урманчылыгындагы 49 нчы урман кварталының көньяк-көнчыгыш чиге буйлап һәм көнбатышка таба 1,2 км төньяк чиге буйлап бара, шуннан соң төньякка таба 400 м 48 нче урман кварталының көнчыгыш чиге буйлап, көнбатышка таба 550 м төньяк чиге буйлап һәм төньяк-көнбатышка таба, сынык сызык ясап, 700 м төньяк-көнбатыш чиге буйлап уза, аннары көнбатышка таба 750 м 55 нче урман кварталының төньяк чиге буйлап бара, 50 м авыл хужалыгы жирләре буйлап, 30 м 55 нче урман кварталының төньяк чиге буйлап Новопольский, Октябрь авыл жирлекләре һәм «Васильево шәһәр тибындагы поселогы» муниципаль берәмлегенә чикләре тоташкан урында Үрнәк поселогыннан 500 м көньяк-көнбатышта урнашкан 13 нче тоташу ноктасына кадәр бара.

Новопольский авыл жирлегенә чиге «Васильево шәһәр тибындагы поселогы» муниципаль берәмлегенә белән чиктәш жирдә 13 нче тоташу ноктасыннан алып көнбатышка таба 3,0 км «Зеленодольск урманчылыгы» Татарстан Республикасы дәүләт бюджет учреждениесенә Әйшә участок урманчылыгындагы 54, 53, 52, 51 нче урман кварталларының төньяк чиге буйлап, 100 м авыл хужалыгы жирләре буйлап бара, шуннан соң көньякка таба 50 м авыл хужалыгы жирләре буйлап, 350 м 51 нче урман кварталының көнбатыш чиге буйлап уза, аннары төньяк-көнбатышка таба 250 м 2 нче урман кварталының аерымланган кишәрлегенә көньяк-көнбатыш чиге буйлап бара, шуннан соң авыл хужалыгы жирләре буйлап көнбатышка таба 350 м, төньякка таба 50 м уза, аннары көнчыгышка таба 50 м урман массивының көньяк-көнчыгыш чиге буйлап, төньяк-көнбатышка таба, сынык сызык ясап, 700 м төньяк-көнчыгыш чиге буйлап

бара, шуннан соң төньякка таба 30 м авыл хужалыгы жирләрә буйлап чокырга кадәр уза, төньяк-көнчыгышка таба 150 м чокырның көнбатыш чиге буйлап бара, аннары авыл хужалыгы жирләрә буйлап төньяк-көнчыгышка таба 250 м, сынык сызык ясап, төньяк-көнбатышка таба 500 м урман полосасына кадәр уза, урман полосасының төньяк-көнчыгыш чиге буйлап 900 м бара, шуннан соң төньякка таба 150 м авыл хужалыгы жирләрә буйлап Казан – Йошкар-Ола автомобиль юлына кадәр, Новополюский авыл жирлеге, «Васильево шәһәр тибындагы поселогы» муниципаль берәмлеге һәм Әйшә авыл жирлеге чикләре тоташкан урында Ильинский авылынан 1,2 км көньяк-көнчыгышта урнашкан 19 нчы тоташу ноктасына кадәр уза.

Новополюский авыл жирлеге чиге Әйшә авыл жирлеге белән чиктәш жирдә 19 нчы тоташу ноктасынан алып көнчыгышка таба 550 м Казан – Йошкар-Ола автомобиль юлы буйлап 20 нче тоташу ноктасына кадәр уза.

«Зеленодольск муниципаль районы»
муниципаль берәмлегенә һәм аның составындагы
муниципаль берәмлекләренә территорияләре
чикләрен билгеләү һәм аларның статусы турында»
Татарстан Республикасы Законына
22 нче кушымта

**Зеленодольск муниципаль районының
«Норлат авыл жирлеге» муниципаль берәмлеге
территориясе чигенәң картографик тасвирламасы**

Әлеге картографик тасвирлама «Норлат авыл жирлеге» муниципаль берәмлеге территориясе чигенәң карта-схемасын («Зеленодольск муниципаль районы» муниципаль берәмлегенә һәм аның составындагы муниципаль берәмлекләренә территорияләре чикләрен билгеләү һәм аларның статусы турында» Татарстан Республикасы Законына 1 нче кушымта) тасвирлаудан гыйбарәт.

Норлат авыл жирлеге Олы Ачасыр, Күгәй, Мулла Иле, Түбән Урысбага һәм Өтәшкә авыл жирлекләре белән чиктәш.

Норлат авыл жирлеге чиге Түбән Урысбага авыл жирлеге белән чиктәш жирдә Норлат, Түбән Урысбага һәм Олы Ачасыр авыл жирлекләре чикләре тоташкан урында Косякау авылынан 500 м көнчыгышта урнашкан 31 нче тоташу ноктасынан алып төньяк-көнбатышка таба 350 м авыл хужалыгы жирләрә буйлап, 200 м житештерү объектының төньяк-көнчыгыш чиге буйлап, 100 м авыл хужалыгы жирләрә буйлап, 450 м урман полосасының

көнъяк-көнбатыш чиге буйлап бара, аннары, сынык сызык ясап, көнбатышка таба 1,2 км авыл хужалыгы жирләре буйлап уза, шуннан соң көнъяк-көнбатышка таба 550 м чокыр төбәннән, 300 м авыл хужалыгы жирләре буйлап, 150 м чокыр төбәннән, 350 м авыл хужалыгы жирләре буйлап Норлат, Түбән Урысбага һәм Күгәй авыл жирлекләре чикләре тоташкан урында Косякау авылыннан 1,3 км төнъяк-көнбатышта урнашкан 50 нче тоташу ноктасына кадәр бара.

Норлат авыл жирлеге чиге Олы Ачасыр авыл жирлеге белән чиктәш жирдә Норлат, Олы Ачасыр һәм Мулла Иле авыл жирлекләре чикләре тоташкан урында Прибой поселогыннан 2,1 км төнъяк-көнчыгышта Әрә елгасында урнашкан 30 нчы тоташу ноктасыннан алып төнъяк-көнбатышка таба 650 м авыл хужалыгы жирләре буйлап, агач-куак үсемлекләренен яр буге массивын кисеп үтеп, 200 м «Идел буге урманчылыгы» Татарстан Республикасы дәүләт бюджет учреждениесенен Чулпаниха участок урманчылыгындагы 72 нче урман кварталының аерымланган кишәрлегенен төнъяк чиге буйлап бара, аннары көнбатышка таба 30 м 1 нче урман кварталының аерымланган кишәрлегенен төнъяк чиге буйлап уза, шуннан соң авыл хужалыгы жирләре буйлап төнъяк-көнбатышка таба 150 м һәм көнъяк-көнбатышка таба 100 м бара, агач-куак үсемлекләре массивын кисеп үтеп, 40 м урман массивының төнъяк-көнбатыш чиге буйлап уза, аннары көнбатышка таба 50 м 1 нче урман кварталының аерымланган кишәрлегенен төнъяк чиге буйлап бара, 50 м агач-куак үсемлекләре массивының төнъяк чиге буйлап, 300 м 72 нче урман кварталының аерымланган кишәрлегенен төнъяк чиге буйлап уза, шуннан соң, сынык сызык ясап, төнъяк-көнбатышка таба 1,7 км авыл хужалыгы жирләре буйлап урман полосасына кадәр бара, көнбатышка таба 900 м аның төнъяк чиге буйлап, 150 м Горький тимер юлына бүлеп бирелгән полоса буйлап аны кисеп үтеп уза, аннары авыл хужалыгы жирләре буйлап көнбатышка таба 400 м, төнъякка таба 1,2 км һәм көнбатышка таба 600 м урман полосасына кадәр бара, Карамалы Тау – Албаба станциясе автомобиль юлына бүлеп бирелгән полосаны кисеп үтеп, 250 м урман полосасының көнъяк чиге буйлап уза, шуннан соң төнъяк-көнбатышка таба 550 м урман полосасының көнъяк-көнбатыш чиге буйлап 31 нче тоташу ноктасына кадәр уза.

Норлат авыл жирлеге чиге Мулла Иле авыл жирлеге белән чиктәш жирдә Норлат, Мулла Иле һәм Өтәшкә авыл жирлекләре чикләре тоташкан урында Норлат авылыннан 2,4 км көнъяк-көнчыгышта урнашкан 33 нче тоташу ноктасыннан алып төнъяк-көнчыгышка таба 700 м авыл хужалыгы жирләре буйлап, 400 м «Кайбыч урманчылыгы» Татарстан Республикасы дәүләт бюджет

учреждение сенең Күгәй участок урманчылыгындагы 106 нчы урман кварталының аерымланган кишәрлегенең көньяк-көнчыгыш чиге буйлап бара, 250 м авыл хужалыгы жирләре буйлап, 50 м 106 нчы урман кварталының аерымланган кишәрлегенең көньяк-көнчыгыш чиге буйлап уза, 100 м урман массивы буйлап бара, шуннан соң төньяк-көнчыгышка таба 300 м авыл хужалыгы жирләре буйлап, 700 м чокыр төбәннән, 50 м авыл хужалыгы жирләре буйлап, 200 м агач-куак үсемлекләре полосасының төньяк-көнбатыш чиге буйлап, 250 м авыл хужалыгы жирләре буйлап уза, төньякка таба 650 м Горький тимер юлына бүлеп бирелгән полосаның көнбатыш чиге буйлап бара, авыл хужалыгы жирләре буйлап, сынык сызык ясап, төньяк-көнчыгышка таба 850 м, көньяк-көнчыгышка таба 200 м һәм шуннан соң житештерү объектының төньяк чиге буйлап 50 м уза төньяк-көнчыгышка таба, сынык сызык ясап, 150 м авыл хужалыгы жирләре буйлап, 100 м житештерү объектының көнбатыш чиге буйлап һәм көнчыгышка таба 100 м төньяк чиге буйлап бара, аннары төньякка таба 50 м Норлат – Городище автомобиль юлына бүлеп бирелгән полосаның көнбатыш чиге буйлап, сынык сызык ясап, 250 м авыл хужалыгы жирләре буйлап уза, төньяк-көнчыгышка таба 150 м житештерү объектының көнбатыш чиге буйлап, көнчыгышка таба 100 м һәм төньяк-көнчыгышка таба 150 м авыл хужалыгы жирләре буйлап бара, шуннан соң көнбатышка таба 100 м урман полосасының төньяк чиге буйлап, 50 м күмәк бакчаларның көньяк чиге буйлап һәм төньяк-көнчыгышка таба 150 м көнбатыш чиге буйлап уза, урман полосасын кисеп үтеп, авыл хужалыгы жирләре буйлап көньяк-көнчыгышка таба 100 м, төньяк-көнчыгышка таба 100 м һәм төньяк-көнбатышка таба 200 м Горький тимер юлына бүлеп бирелгән полосаны һәм урман полосасын кисеп үтеп бара, аннары төньяк-көнчыгышка таба 500 м Горький тимер юлына бүлеп бирелгән полосаның төньяк-көнбатыш чиге буйлап Булатка елгасына кадәр уза, 1,7 км әлеге елга агымы буенча аска таба бара, шуннан соң төньяк-көнчыгышка таба 100 м авыл хужалыгы жирләре буйлап, 950 м урман полосасының көньяк-көнчыгыш чиге буйлап, 500 м авыл хужалыгы жирләре буйлап, 200 м сазлыкның төньяк-көнбатыш чиге буйлап, 50 м агач-куак үсемлекләре массивының көньяк-көнчыгыш чиге буйлап, 200 м авыл хужалыгы жирләре буйлап, 200 м урман полосасының көньяк-көнчыгыш чиге буйлап уза, аннары төньякка таба, сынык сызык ясап, 550 м авыл хужалыгы жирләре буйлап күлгә кадәр бара, канауны кисеп үтеп, төньяк-көнчыгышка таба 200 м күл буйлап, 100 м сазлыкның көньяк-көнчыгыш чиге буйлап уза, шуннан соң авыл хужалыгы жирләре буйлап төньяк-көнчыгышка таба 30 м, Әрә елгасын кисеп үтеп,

көнчыгышка таба 50 м, көньякка таба 40 м Әрә елгасына кадәр бара, 1,2 км әлеге елга агымы буенча аска таба уза, аннары авыл хужалыгы жирләре буйлап көньяк-көнчыгышка таба 1,1 км, төньяк-көнчыгышка таба 350 м, көньяк-көнчыгышка таба 300 м бара, 100 м агач-куак үсемлекләре массивы буйлап инешкә кадәр уза, 150 м аның агымы буенча аска таба Әрә елгасына кадәр, 1,0 км әлеге елга агымы буенча аска таба 30 нчы тоташу ноктасына кадәр бара.

Норлат авыл жирлеге чиге Өтәшкә авыл жирлеге белән чиктәш жирдә Норлат, Өтәшкә һәм Күгәй авыл жирлекләре чикләре тоташкан урында Карашәм авылыннан 2,7 км төньяк-көнчыгышта «Кайбыч урманчылыгы» Татарстан Республикасы дәүләт бюджет учреждениесең Күгәй участок урманчылыгындагы 55 нче урман кварталының көнчыгыш чигендә урнашкан 40 нчы тоташу ноктасыннан алып авыл хужалыгы жирләре буйлап көнчыгышка таба 750 м, Төрләмә – Норлат – Борындык автомобиль юлына бүлеп бирелгән полосаны кисеп үтеп, төньяк-көнбатышка таба 300 м, сынык сызык ясап, төньяк-көнчыгышка таба 850 м, чокырыны кисеп үтеп, 33 нче тоташу ноктасына кадәр уза.

Норлат авыл жирлеге чиге Күгәй авыл жирлеге белән чиктәш жирдә 40 нчы тоташу ноктасыннан алып төньяк-көнчыгышка таба 350 м «Кайбыч урманчылыгы» Татарстан Республикасы дәүләт бюджет учреждениесең Күгәй участок урманчылыгындагы 55 нче урман кварталының көнчыгыш чиге буйлап бара, шуннан соң төньякка таба 50 м авыл хужалыгы жирләре буйлап, сынык сызык ясап, 300 м 55 нче урман кварталының көнчыгыш чиге буйлап, көнбатышка таба, сынык сызык ясап, 400 м һәм көньяк-көнбатышка таба 600 м төньяк чиге буйлап уза, аннары көнбатышка таба 100 м авыл хужалыгы жирләре буйлап бара, шуннан соң төньяк-көнбатышка таба, сынык сызык ясап, 55 нче урман кварталының төньяк чиге буйлап 250 м уза, аннары көнбатышка таба 600 м һәм төньяк-көнбатышка таба 200 м 54 нче урман кварталының төньяк-көнчыгыш чиге буйлап бара, шуннан соң төньякка таба 50 м авыл хужалыгы жирләре буйлап уза, аннары төньяк-көнчыгышка таба, сынык сызык ясап, 650 м 54 нче, 43 нче урман кварталларының төньяк-көнчыгыш һәм көньяк-көнчыгыш чикләре буйлап бара, шуннан соң көнчыгышка таба 100 м авыл хужалыгы жирләре буйлап уза, аннары төньякка таба 300 м 43 нче урман кварталының көнчыгыш чиге буйлап һәм 200 м авыл хужалыгы жирләре буйлап бара, шуннан соң төньяк-көнбатышка таба 100 м 43 нче урман кварталының төньяк-көнчыгыш чиге буйлап кибеп баручы инешнең чишмә башына кадәр уза, 350 м аның агымы буенча аска таба буага кадәр бара, төньяк-көнчыгышка таба 250 м буаның сул яры буйлап уза, ан-

нары төньяк-көнбатышка таба 500 м авыл хужалыгы жирләрә буйлап бара, шуннан соң төньяк-көнчыгышка таба 250 м сәнәгать объектынң төньяк-көнбатыш чиге буйлап, 150 м авыл хужалыгы жирләрә буйлап чокырга кадәр уза, 1,1 км чокыр төбәннән Малая елгасына кадәр бара, 200 м әлеге елга агымы буенча өскә таба уза, аннары төньяк-көнбатышка таба 350 м чокыр төбәннән бара, 200 м урман массивынң көньяк-көнбатыш чиге буйлап, Норлат – Акъегет автомобиль юлына бүлеп бирелгән полосаны кисеп үтеп, 650 м урман полосасынң төньяк-көнчыгыш чиге буйлап бара, шуннан соң көньяк-көнбатышка таба 400 м шушы автомобиль юлына бүлеп бирелгән полосаның төньяк чиге буйлап уза, аннары төньякка таба 800 м урман полосасынң көнчыгыш чиге буйлап бара, шуннан соң көнбатышка таба 100 м 106 нчы урман кварталынң аерымланган кишәрлегенң көньяк чиге буйлап уза, аннары төньяк-көнбатышка таба 300 м авыл хужалыгы жирләрә буйлап зиратка кадәр бара, 50 м зиратнң көньяк чиге буйлап, сынык сызык ясап, 950 м авыл хужалыгы жирләрә буйлап Эрә елгасына кадәр уза, чокырны кисеп үтеп, 1,1 км әлеге елга агымы буенча аска таба бара, шуннан соң төньяк-көнчыгышка таба 750 м авыл хужалыгы жирләрә буйлап кибең баручы инешкә кадәр бара, 500 м әлеге инеш агымы буенча аска таба уза, аннары төньяк-көнчыгышка таба, сынык сызык ясап, 1,0 км авыл хужалыгы жирләрә буйлап уза, урман полосасын кисеп үтеп, көньяк-көнчыгышка таба 700 м урман полосасынң төньяк-көнчыгыш чиге буйлап, 100 м авыл хужалыгы жирләрә буйлап Эрә елгасына кадәр, текә ярны кисеп үтеп, 1,3 км әлеге елга агымы буенча, Төрләмә – Норлат – Борындык автомобиль юлына бүлеп бирелгән полосаны кисеп үтеп, аска таба уза, шуннан соң төньякка таба 50 м авыл хужалыгы жирләрә буйлап, текә ярны кисеп үтеп, 250 м урман полосасынң көнбатыш чиге буйлап, 100 м авыл хужалыгы жирләрә буйлап бара, аннары төньяк-көнчыгышка таба 100 м урман полосасынң көньяк-көнчыгыш чиге буйлап, 50 м авыл хужалыгы жирләрә буйлап инешкә кадәр уза, 1,4 км шушы инеш агымы буенча өскә таба бара, шуннан соң төньяк-көнбатышка таба 500 м авыл хужалыгы жирләрә буйлап, 150 м урман полосасы буйлап, 300 м авыл хужалыгы жирләрә буйлап, «Төрләмә – Норлат – Борындык» – Рязаново автомобиль юлына бүлеп бирелгән полосаны кисеп үтеп, 400 м урман полосасы буйлап, 350 м авыл хужалыгы жирләрә буйлап 50 нче тоташу ноктасына кадәр уза.

«Зеленодольск муниципаль районы»
муниципаль берәмлегенең һәм аның составындагы
муниципаль берәмлекләрнең территорияләре
чикләрен билгеләү һәм аларның статусы турында»
Татарстан Республикасы Законына
23 нче кушымта

**Зеленодольск муниципаль районының «Октябрь авыл жирлеге»
муниципаль берәмлеге территориясе чигенең
картографик тасвирламасы**

Әлеге картографик тасвирлама «Октябрь авыл жирлеге» муниципаль берәмлеге территориясе чигенең карта-схемасын («Зеленодольск муниципаль районы» муниципаль берәмлегенең һәм аның составындагы муниципаль берәмлекләрнең территорияләре чикләрен билгеләү һәм аларның статусы турында» Татарстан Республикасы Законына 1 нче кушымта) тасвирлаудан гыйбарәт.

Октябрь авыл жирлеге Казан шәһәре муниципаль берәмлеге, «Васильево шәһәр тибындагы поселогы» муниципаль берәмлеге, Новополюский, Осиново авыл жирлекләре һәм Югары Ослан муниципаль районы белән чиктәш.

Октябрь авыл жирлеге чиге Казан шәһәре муниципаль берәмлеге белән чиктәш жирдә Октябрь, Осиново авыл жирлекләре һәм Казан шәһәре муниципаль берәмлеге чикләре тоташкан урында Яңа Тура авылынан 500 м көньяк-көнчыгышта урнашкан 10 нчы тоташу ноктасыннан алып Зеленодольск муниципаль районы чиге буйлап Октябрь авыл жирлеге, Казан шәһәре муниципаль берәмлеге һәм Югары Ослан муниципаль районы чикләре тоташкан урында Октябрь поселогыннан 4,6 км көньяк-көнчыгышта Куйбышев сусаклагычы акваториясендә урнашкан $X = 475381,48$, $Y = 1287907,55$ координаталы 11 нче (40 нчы) тоташу ноктасына кадәр уза.

Октябрь авыл жирлеге чиге Югары Ослан муниципаль районы белән чиктәш жирдә 11 нче (40 нчы) тоташу ноктасыннан алып Зеленодольск муниципаль районы чиге буйлап Октябрь авыл жирлеге, «Васильево шәһәр тибындагы поселогы» муниципаль берәмлеге һәм Югары Ослан муниципаль районы чикләре тоташкан урында Васильево шәһәр тибындагы поселогыннан 2,1 км көньяк-көнчыгышта Куйбышев сусаклагычы акваториясендә урнашкан 12 нче тоташу ноктасына кадәр уза.

Октябрь авыл жирлеге чиге «Васильево шәһәр тибындагы поселогы» муниципаль берәмлеге белән чиктәш жирдә 12 нче тоташу ноктасыннан алып төньякка таба 1,2 км Куйбышев су-

саклагычы акваториясе буйлап аның сул ярына кадәр бара, шуннан соң көнчыгышка таба 750 м шушы яр буйлап уза, аннары төньякка таба 100 м күмәк бакчалар буйлап профильле автомобиль юлына кадәр бара, 400 м профильле автомобиль юлына бүлеп бирелгән полосаның көнбатыш чиге буйлап башка профильле автомобиль юлына кадәр уза, көньяк-көнчыгышка таба 20 м әлеге автомобиль юлына бүлеп бирелгән полосаның көньяк чиге буйлап бара, шуннан соң төньяк-көнчыгышка таба, шушы автомобиль юлына бүлеп бирелгән полосаны кисеп үтеп, 100 м күмәк бакчалар буйлап уза, аннары көньяк-көнчыгышка таба 300 м күмәк бакчаларның төньяк-көнчыгыш чиге буйлап профильле автомобиль юлына кадәр бара, 100 м профильле автомобиль юлына бүлеп бирелгән полосаның төньяк-көнчыгыш чиге буйлап уза, аны кисеп үтә, төньяк-көнчыгышка таба 600 м әлеге автомобиль юлына бүлеп бирелгән полосаның көньяк-көнчыгыш чиге буйлап Волжский култыгына кадәр бара, шуннан соң төньяк-көнбатышка таба 150 м Волжский култыгының уң яры буйлап, профильле автомобиль юлына бүлеп бирелгән полосаны кисеп үтеп, 30 м шушы култык буйлап аны кисеп үтеп уза, 950 м Волжский култыгының уң яры буйлап бара, аннары төньяк-көнчыгышка таба 150 м «Зеленодольск урманчылыгы» Татарстан Республикасы дәүләт бюджет учреждениесең Әйшә участок урманчылыгындагы 60 нчы урман кварталының көнчыгыш чиге буйлап бара, 200 м Горький тимер юлына бүлеп бирелгән полоса буйлап аны кисеп үтеп бара, шуннан соң төньякка таба 1,7 км 60 нчы, 54 нче урман кварталларының көнчыгыш чиге буйлап, күлне кисеп үтеп, Октябрь авыл жирлеге, «Васильево шәһәр тибындагы поселогы» муниципаль берәмлеге һәм Новополюский авыл жирлегенә чикләре тоташкан урында Үрнәк поселогыннан 500 м көньяк-көнбатышта урнашкан 13 нче тоташу ноктасына кадәр уза.

Октябрь авыл жирлегенә чиге Новополюский авыл жирлегенә белән чиктәш жирдә Октябрь, Новополюский һәм Осиново авыл жирлекләренә чикләренә тоташкан урында Дубровка поселогыннан 500 м көньяк-көнчыгышта урнашкан 14 нче тоташу ноктасыннан алып көньякка таба Казан — Йошкар-Ола федераль автомобиль юлына бүлеп бирелгән полоса буйлап аны кисеп үтеп бара, шуннан соң авыл хужалыгы жирләренә буйлап көньяк-көнчыгышка таба 550 м, урман полосасын кисеп үтеп, көньяк-көнбатышка таба 700 м һәм көнбатышка таба 550 м уза, аннары төньяк-көнчыгышка таба 400 м «Зеленодольск урманчылыгы» Татарстан Республикасы дәүләт бюджет учреждениесең Әйшә участок урманчылыгындагы 49 нчы урман кварталының көньяк-көнчыгыш чиге буйлап һәм көнбатышка таба 1,2 км төньяк

чиге буйлап бара, шуннан соң төньякка таба 400 м 48 нче урман кварталының көнчыгыш чиге буйлап, көнбатышка таба 550 м төньяк чиге буйлап һәм төньяк-көнбатышка таба, сынык сызык ясап, 700 м төньяк-көнбатыш чиге буйлап уза, аннары көнбатышка таба 750 м 55 нче урман кварталының төньяк чиге буйлап бара, 50 м авыл хужалыгы жирләре буйлап, 30 м 55 нче урман кварталының төньяк чиге буйлап 13 нче тоташу ноктасына кадәр бара.

Октябрь авыл жирлеге чиге Осиново авыл жирлеге белән чиктәш жирдә 10 нчы тоташу ноктасыннан алып төньяк-көнбатышка таба 300 м авыл хужалыгы жирләре буйлап, 2,0 км Казан — Йошкар-Ола федераль автомобиль юлына бүлеп бирелгән полосаның төньяк-көнчыгыш чиге буйлап, профильле автомобиль юлына бүлеп бирелгән полосаны кисеп үтеп, 14 нче тоташу ноктасына кадәр уза.

«Зеленодольск муниципаль районы»
муниципаль берәмлегенең һәм аның составындагы
муниципаль берәмлекләрнең территорияләре
чикләрен билгеләү һәм аларның статусы турында»
Татарстан Республикасы Законына
24 нче кушымта

**Зеленодольск муниципаль районының «Осиново авыл жирлеге»
муниципаль берәмлеге территориясә чигенең
картографик тасвирламасы**

Әлеге картографик тасвирлама «Осиново авыл жирлеге» муниципаль берәмлеге территориясә чигенең карта-схемасын («Зеленодольск муниципаль районы» муниципаль берәмлегенең һәм аның составындагы муниципаль берәмлекләрнең территорияләре чикләрен билгеләү һәм аларның статусы турында» Татарстан Республикасы Законына 1 нче кушымта) тасвирлаудан гыйбарәт.

Осиново авыл жирлеге Казан шәһәре муниципаль берәмлеге, Бишнә, Большие Ключи, Новополюский, Октябрь, Раифа авыл жирлекләре һәм Биектау муниципаль районы белән чиктәш.

Осиново авыл жирлеге чиге Биектау муниципаль районы белән чиктәш жирдә Осиново, Бишнә авыл жирлекләре һәм Биектау муниципаль районы чикләре тоташкан урында Новониколаевский поселогыннан 5,2 км төньяк-көнчыгышта урнашкан 7 нче тоташу ноктасыннан алып Зеленодольск муниципаль районы чиге буйлап Осиново авыл жирлеге, Биектау муниципаль районы

һәм Казан шәһәре муниципаль берәмлеге чикләре тоташкан урында Новониколаевский поселогыннан 5,1 км төньяк-көнчыгышта урнашкан 9 нчы (43 нче) тоташу ноктасына кадәр уза.

Осиново авыл жирлеге чиге Казан шәһәре муниципаль берәмлеге белән чиктәш жирдә 9 нчы (43 нче) тоташу ноктасыннан алып Зеленодольск муниципаль районы чиге буйлап Осиново, Октябрь авыл жирлекләре һәм Казан шәһәре муниципаль берәмлеге чикләре тоташкан урында Яңа Тура авылыннан 500 м көньяк-көнчыгышта урнашкан 10 нчы тоташу ноктасына кадәр уза.

Осиново авыл жирлеге Октябрь авыл жирлеге белән чиктәш жирдә 10 нчы тоташу ноктасыннан алып төньяк-көнбатышка таба 300 м авыл хужалыгы жирләре буйлап, 2,0 км Казан — Йошкар-Ола федераль автомобиль юлына бүлөп бирелгән полосаның төньяк-көнчыгыш чиге буйлап, профильле автомобиль юлына бүлөп бирелгән полосаны кисеп үтеп, Осиново, Октябрь һәм Новопольский авыл жирлекләре чикләре тоташкан урында Дубровка поселогыннан 500 м көньяк-көнчыгышта урнашкан 14 нче тоташу ноктасына кадәр уза.

Осиново авыл жирлеге чиге Новопольский авыл жирлеге белән чиктәш жирдә 14 нче тоташу ноктасыннан алып, сынык сызык ясап, төньякка таба 2,8 км профильле автомобиль юлына бүлөп бирелгән полосаның көнбатыш чиге буйлап бара, шуннан соң көньяк-көнбатышка таба 100 м урман массивы буйлап уза, аннары төньяк-көнбатышка таба 300 м авыл хужалыгы жирләре буйлап бара, шуннан соң төньякка таба 150 м урман полосасының көнчыгыш чиге буйлап, 300 м урман полосасы буйлап Осиново, Новопольский һәм Раифа авыл жирлекләре чикләре тоташкан урында Красницкий поселогыннан 2,3 км төньяк-көнчыгышта урнашкан 15 нче тоташу ноктасына кадәр уза.

Осиново авыл жирлеге чиге Раифа авыл жирлеге белән чиктәш жирдә 15 нче тоташу ноктасыннан алып төньяк-көнчыгышка таба 2,2 км «Идел-Кама дөләт табигать биосфера тыюлыгы» ФДБУ көньяк-көнчыгыш чиге буйлап бара, шуннан соң көньяк-көнчыгышка таба 150 м агач-куак үсемлекләре массивының төньяк-көнчыгыш чиге буйлап уза, аннары көнчыгышка таба 100 м «Идел-Кама дөләт табигать биосфера тыюлыгы» ФДБУ көньяк-көнчыгыш чиге буйлап, 300 м казылган урыннар буйлап, 500 м «Идел-Кама дөләт табигать биосфера тыюлыгы» ФДБУ көньяк-көнчыгыш чиге буйлап, 100 м авыл хужалыгы жирләре буйлап бара, шуннан соң, сынык сызык ясап, төньякка таба 6,0 км «Мәскәү — Уфа» — Ивановский автомобиль юлына бүлөп бирелгән полосаның көнбатыш чиге буйлап Осиново, Раифа һәм Большие Ключи авыл жирлекләре чикләре тоташ-

кан урында Ивановский авылыннан 850 м көньяк-көнчыгышта урнашкан 16 нчы тоташу ноктасына кадәр уза.

Осиново авыл жирлеге чиге Большие Ключи авыл жирлеге белән чиктәш жирдә 16 нчы тоташу ноктасыннан алып көньяк-көнчыгышка таба, «Мәскәү — Уфа» — Ивановский автомобиль юлына бүлөп бирелгән полосаны кисеп үтөп, «Зеленодольск урманчылыгы» Татарстан Республикасы дәүләт бюджет учреждениесенең Краснооктябрьск участок урманчылыгындагы 50 нче, 51 нче урман кварталларының төньяк һәм төньяк-көнчыгыш чикләре буйлап бара, аннары төньяк-көнчыгышка таба 200 м 52 нче урман кварталының төньяк-көнбатыш чиге буйлап Осиново, Большие Ключи һәм Бишнә авыл жирлекләре чикләре тоташкан урында Ивановский авылыннан 2,5 км көньяк-көнчыгышта 38 нче урман кварталының көньяк-көнбатыш почмагында урнашкан 8 нче тоташу ноктасына кадәр уза.

Осиново авыл жирлеге чиге Бишнә авыл жирлеге белән чиктәш жирдә 7 нче тоташу ноктасыннан алып көнбатышка таба «Зеленодольск урманчылыгы» Татарстан Республикасы дәүләт бюджет учреждениесенең Краснооктябрьск участок урманчылыгындагы 62, 61, 60, 59, 58, 57, 56, 55, 54, 53, 52 нче урман кварталларының төньяк чиге буйлап, Сухая елгасын кисеп үтөп, 8 нче тоташу ноктасына кадәр уза.

«Зеленодольск муниципаль районы»
муниципаль берәмлегенең һәм аның составындагы
муниципаль берәмлекләренең территорияләре
чикләрен билгеләү һәм аларның статусы турында»
Татарстан Республикасы Законына
25 нче кушымта

**Зеленодольск муниципаль районының
«Раифа авыл жирлеге» муниципаль берәмлеге
территориясе чигенең картографик тасвирламасы**

Әлеге картографик тасвирлама «Раифа авыл жирлеге» муниципаль берәмлеге территориясе чигенең карта-схемасын («Зеленодольск муниципаль районы» муниципаль берәмлегенең һәм аның составындагы муниципаль берәмлекләренең территорияләре чикләрен билгеләү һәм аларның статусы турында» Татарстан Республикасы Законына 1 нче кушымта) тасвирлаудан гыйбарәт.

Раифа авыл жирлеге Әйшә, Большие Ключи, Новопольский һәм Осиново авыл жирлекләре белән чиктәш.

Раифа авыл жирлеге чиге Большие Ключи авыл жирлеге белән чиктәш жирдә Раифа, Большие Ключи һәм Осиново авыл

жирлекләре чикләре тоташкан урында Ивановский авылыннан 850 м көньяк-көнчыгышта урнашкан 16 нчы тоташу ноктасыннан алып, сынык сызык ясап, көнбатышка таба 3,4 км, ике мәртәбә канауны кисеп үтеп, «Идел-Кама дәүләт табигать биосфера тыюлыгы» ФДБУ төньяк чиге буйлап бара, шуннан соң, Сумка елгасын һәм инешне кисеп үтеп, төньяк-көнбатышка таба 100 м урман массивы буйлап уза, аннары көнбатышка таба, сынык сызык ясап, 900 м «Зеленодолск урманчылыгы» Татарстан Республикасы дәүләт бюджет учреждениесенең Әйшә участок урманчылыгындагы 50 нче урман кварталының аерымланган кишәрлеге буйлап бара, шуннан соң төньяк-көнбатышка таба 300 м урман полосасы буйлап, 400 м урман полосасының көньяк-көнбатыш чиге буйлап, 50 м авыл хужалыгы жирләре буйлап уза, аннары көньяк-көнбатышка таба 250 м 50 нче урман кварталының аерымланган кишәрлегенең көнчыгыш чиге буйлап бара, шуннан соң көньяк-көнчыгышка таба 300 м һәм көньяк-көнбатышка таба 150 м 53 нче урман кварталының аерымланган кишәрлегенең көнбатыш чиге буйлап уза, аннары көнбатышка таба 100 м урман полосасының төньяк чиге буйлап, 450 м урман полосасы буйлап, 200 м урман массивының көньяк чиге буйлап, 600 м урман полосасы буйлап, «Казан – Йошкар-Ола» – Олы Күлбаш – Дөбяз автомобиль юлына бүлеп бирелгән полосаны кисеп үтеп, 200 м урман полосасының төньяк чиге буйлап, 1,2 км 50 нче урман кварталының аерымланган кишәрлегенең көньяк чиге буйлап бара, шуннан соң көньякка таба 50 м авыл хужалыгы жирләре буйлап, 50 м урман массивы буйлап уза, аннары көнбатышка таба 450 м «Казан – Йошкар-Ола» – Олы Күлбаш» – Маевка автомобиль юлына бүлеп бирелгән полосаның төньяк чиге буйлап, 50 м шушы автомобиль юлына бүлеп бирелгән полоса буйлап, аны кисеп үтеп, 250 м шушы автомобиль юлына бүлеп бирелгән полосаның көньяк чиге буйлап, 300 м шушы автомобиль юлына бүлеп бирелгән полоса буйлап бара, шуннан соң төньяк-көнбатышка таба 400 м урман полосасының көньяк-көнбатыш чиге буйлап, 50 м авыл хужалыгы жирләре буйлап уза, аннары көньяк-көнбатышка таба 350 м авыл хужалыгы жирләре буйлап, 100 м урман массивының көньяк-көнчыгыш чиге буйлап бара, шуннан соң көньяк-көнчыгышка таба 150 м авыл хужалыгы жирләре буйлап, «Казан – Йошкар-Ола» – Олы Күлбаш» – Маевка автомобиль юлына бүлеп бирелгән полосаны кисеп үтеп, 300 м урман массивының төньяк-көнчыгыш чиге буйлап, 100 м урман массивы буйлап уза, аннары авыл хужалыгы жирләре буйлап көньяк-көнчыгышка таба 100 м, төньяк-көнчыгышка таба 150 м, урман массивын кисеп үтеп, көньяк-көнчыгышка таба 200 м, көньяк-көнбатышка таба 400 м бара, кибеп баручы

инешне кисеп үтеп, 150 м 52 нче урман кварталының аерымланган кишәрлегенең төньяк-көнбатыш чиге буйлап уза, шуннан соң төньяк-көнбатышка таба 100 м һәм көнбатышка таба 1,0 км «Идел-Кама дәүләт табигать биосфера тыюлыгы» ФДБУ төньяк чиге буйлап Раифа, Большие Ключи һәм Әйшә авыл жирлекләре чикләре тоташкан урында Маевка авылыннан 850 м көньяк-көнчыгышта урнашкан 56 нчы тоташу ноктасына кадәр уза.

Раифа авыл жирлегенә чиге Осиново авыл жирлегенә белән чиктәш жирдә Раифа, Осиново һәм Новополюский авыл жирлекләре чикләре тоташкан урында Красницкий поселогынан 2,3 км төньяк-көнчыгышта урнашкан 15 нче тоташу ноктасыннан алып төньяк-көнчыгышка таба 2,2 км «Идел-Кама дәүләт табигать биосфера тыюлыгы» ФДБУ көньяк-көнчыгыш чиге буйлап бара, шуннан соң көньяк-көнчыгышка таба 150 м агач-куак үсемлекләре массивының төньяк-көнчыгыш чиге буйлап уза, аннары көнчыгышка таба 100 м «Идел-Кама дәүләт табигать биосфера тыюлыгы» ФДБУ көньяк-көнчыгыш чиге буйлап, 300 м казылган урыннар буйлап, 500 м «Идел-Кама дәүләт табигать биосфера тыюлыгы» ФДБУ көньяк-көнчыгыш чиге буйлап, 100 м авыл хужалыгы жирләре буйлап бара, шуннан соң, сынык сызык ясап, төньякка таба 6,0 км «Мәскәү – Уфа» – Ивановский автомобиль юлына бүлеп бирелгән полосаның көнбатыш чиге буйлап 16 нчы тоташу ноктасына кадәр уза.

Раифа авыл жирлегенә чиге Новополюский авыл жирлегенә белән чиктәш жирдә 15 нче тоташу ноктасыннан алып көньяк-көнбатышка таба, сынык сызык ясап, 1,7 км «Идел-Кама дәүләт табигать биосфера тыюлыгы» ФДБУ көньяк-көнчыгыш чиге буйлап бара, аннары көньякка таба 200 м авыл хужалыгы жирләре буйлап, 100 м «Идел-Кама дәүләт табигать биосфера тыюлыгы» ФДБУ көньяк-көнчыгыш чиге буйлап уза, шуннан соң көньяк-көнбатышка таба, сынык сызык ясап, авыл хужалыгы жирләре буйлап 150 м «Идел-Кама дәүләт табигать биосфера тыюлыгы» ФДБУ көньяк-көнчыгыш чиге буйлап, 100 м авыл хужалыгы жирләре буйлап бара, 300 м «Идел-Кама дәүләт табигать биосфера тыюлыгы» ФДБУ көньяк-көнчыгыш чиге буйлап һәм көнбатышка таба, сынык сызык ясап, 5,3 км көньяк чиге буйлап, «Казан – Йошкар-Ола» – Олы Күлбаш – Дөбяз автомобиль юлына бүлеп бирелгән полосаны кисеп үтеп, Әйшә, Раифа һәм Новополюский авыл жирлекләре чикләре тоташкан урында Новочувашский авылыннан 1,3 км төньяк-көнбатышта урнашкан 20 нче тоташу ноктасына кадәр уза.

Раифа авыл жирлегенә чиге Әйшә авыл жирлегенә белән чиктәш жирдә 20 нче тоташу ноктасыннан алып төньякка таба 750 м, төньяк-көнчыгышка таба 750 м, сынык сызык ясап, көнбатышка

таба 2,3 км һәм төньякка таба 150 м «Идел-Кама дәүләт табигать биосфера тыюлыгы» ФДБУ көньяк-көнбатыш чиге буйлап бара, аннары, сынык сызык ясап, төньяк-көнчыгышка таба 450 м авыл хужалыгы жирләре буйлап, канауны кисеп үтеп, 2,4 км «Идел-Кама дәүләт табигать биосфера тыюлыгы» ФДБУ төньяк-көнбатыш чиге буйлап уза, шуннан соң төньякка таба 50 м авыл хужалыгы жирләре буйлап бара, аннары, Сумка елгасын кисеп үтеп, көнбатышка таба, сынык сызык ясап, 600 м һәм төньякка таба 4,5 км «Идел-Кама дәүләт табигать биосфера тыюлыгы» ФДБУ төньяк-көнбатыш чиге буйлап 56 нчы тоташу ноктасына кадәр уза.

«Зеленодольск муниципаль районы»
муниципаль берәмлегенең һәм аның составындагы
муниципаль берәмлекләрнең территорияләре
чикләрен билгеләү һәм аларның статусы турында»
Татарстан Республикасы Законына
26 нчы кушымта

**Зеленодольск муниципаль районының
«Рус Әжиле авыл жирлеген» муниципаль берәмлеге
территориясе чигенең картографик тасвирламасы**

Әлеге картографик тасвирлама «Рус Әжиле авыл жирлеген» муниципаль берәмлеге территориясе чигенең карта-схемасын («Зеленодольск муниципаль районы» муниципаль берәмлегенең һәм аның составындагы муниципаль берәмлекләрнең территорияләре чикләрен билгеләү һәм аларның статусы турында» Татарстан Республикасы Законына 1 нче кушымта) тасвирлаудан гыйбарәт.

Рус Әжиле авыл жирлеген Күгәй, Мамадыш-Әкил, Өтәшкә авыл жирлекләре һәм Кайбыч муниципаль районы белән чиктәш.

Рус Әжиле авыл жирлеген чиге Кайбыч муниципаль районы белән чиктәш жирдә Рус Әжиле, Өтәшкә авыл жирлекләре һәм Кайбыч муниципаль районы чикләре тоташкан урында Салатчы авылынан 200 м көньяк-көнбатышта Гөбенә елгасы акваториясендә урнашкан 35 нче тоташу ноктасынан алып Зеленодольск муниципаль районы чиге буйлап Рус Әжиле, Мамадыш-Әкил авыл жирлекләре һәм Кайбыч муниципаль районы чикләре тоташкан урында Рус Әжиле авылынан 1,7 км төньяк-көнбатышта урнашкан 36 нчы тоташу ноктасына кадәр уза.

Рус Әжиле авыл жирлеген чиге Мамадыш-Әкил авыл жирлеген белән чиктәш жирдә 36 нчы тоташу ноктасынан алып төньякка таба 450 м, Татар Әжиле — Күгәй автомобиль юлына бүлеп

бирелгән полосаны кисеп үтеп, авыл хужалыгы жирләре буйлап бара, аннары төньяк-көнбатышка таба 150 м урман полосасының төньяк-көнчыгыш чиге буйлап, 150 м авыл хужалыгы жирләре буйлап, 950 м «Кайбыч урманчылыгы» Татарстан Республикасы дәүләт бюджет учреждениесенең Күгәй участок урманчылыгындагы 94 нче урман кварталының аерымланган кишәрлегенең көньяк-көнбатыш чиге буйлап уза, 750 м урман полосасының төньяк-көнчыгыш чиге буйлап, 200 м авыл хужалыгы жирләре буйлап, сынык сызык ясап, 250 м 94 нче урман кварталының аерымланган кишәрлегенең көнбатыш чиге буйлап бара, 300 м авыл хужалыгы жирләре буйлап, 300 м урман полосасының көнбатыш чиге буйлап, 100 м урман полосасы буйлап, 50 м урман полосасының төньяк-көнчыгыш чиге буйлап, 100 м авыл хужалыгы жирләре буйлап, урман полосасын һәм кибеп баручы инешне кисеп үтеп, 500 м урман полосасының көньяк-көнбатыш чиге буйлап, 550 м авыл хужалыгы жирләре буйлап, 100 м 85 нче урман кварталының аерымланган кишәрлегенең төньяк-көнчыгыш чиге буйлап уза, 100 м авыл хужалыгы жирләре буйлап, 200 м 85 нче урман кварталының аерымланган кишәрлегенең төньяк-көнчыгыш чиге буйлап бара, 150 м урман массивының көньяк-көнбатыш чиге буйлап, 150 м авыл хужалыгы жирләре буйлап, агач-куак үсемлекләре массивын кисеп үтеп, 100 м урман массивының көньяк-көнбатыш чиге буйлап, 50 м 85 нче урман кварталының аерымланган кишәрлегенең көньяк-көнбатыш чиге буйлап уза, шуннан соң төньякка таба, сынык сызык ясап, 200 м авыл хужалыгы жирләре буйлап бара, аннары төньяк-көнчыгышка таба 100 м 85 нче урман кварталының аерымланган кишәрлегенең көньяк-көнчыгыш чиге буйлап Рус Әжиле, Мамадыш-Әкил һәм Күгәй авыл жирлекләре чикләре тоташкан урында Панау авылынан 3,2 км төньякта урнашкан 38 нче тоташу ноктасына кадәр уза.

Рус Әжиле авыл жирлеге чиге Күгәй авыл жирлеге белән чиктәш жирдә 38 нче тоташу ноктасыннан алып төньяк-көнчыгышка таба 200 м «Кайбыч урманчылыгы» Татарстан Республикасы дәүләт бюджет учреждениесенең Күгәй участок урманчылыгындагы 85 нче урман кварталының аерымланган кишәрлегенең көньяк-көнчыгыш чиге буйлап, 50 м авыл хужалыгы жирләре буйлап бара, кибеп баручы инешне кисеп үтеп, 300 м 65 нче урман кварталының көньяк-көнчыгыш чиге буйлап һәм төньякка таба 750 м көнчыгыш чиге буйлап уза, аннары, сынык сызык ясап, көнчыгышка таба 600 м, инешне кисеп үтеп, 50 нче урман кварталының көньяк чиге буйлап бара, шуннан соң көньяк-көнчыгышка таба 950 м 51 нче урман кварталының көньяк-көнбатыш чиге буйлап уза, кибеп баручы инешне кисеп

үтеп, 150 м авыл хужалыгы жирлөре буйлап бара, аннары, сынык сызык ясап, көньяк-көнчыгышка таба 3,0 км 66, 53, 67, 68, 69 нчы урман кварталларының көньяк-көнбатыш чиге буйлап уза, шуннан соң төньяк-көнчыгышка таба 600 м 69 нчы урман кварталының көньяк-көнчыгыш һәм көнчыгыш чикләре буйлап Рус Әжиле, Күгәй һәм Өтәшкә авыл жирлекләре чикләре тоташкан урында Карашәм авылыннан 1,5 км төньяк-көнчыгышта 69 нчы урман кварталының көнчыгыш чигендә урнашкан 39 нчы тоташу ноктасына кадәр уза.

Рус Әжиле авыл жирлеге чиге Өтәшкә авыл жирлеге белән чиктәш жирдә 35 нче тоташу ноктасыннан алып авыл хужалыгы жирлөре буйлап көньяк-көнбатышка таба 600 м, Гөбенә елгасын кисеп үтеп, төньяк-көнбатышка таба 150 м бара, сынык сызык ясап, 150 м күл буйлап уза, авыл хужалыгы жирлөре буйлап төньякка таба 100 м, көнбатышка таба 150 м бара, күл буйлап көнбатышка таба 150 м, төньякка таба 350 м уза, 50 м авыл хужалыгы жирлөре буйлап бара, аннары төньяк-көнбатышка таба 950 м «Кайбыч урманчылыгы» Татарстан Республикасы дәүләт бюджет учреждениесенең Күгәй участок урманчылыгындагы 108 нче урман кварталының аерымланган кишәрлегенә көньяк-көнбатыш чиге буйлап, 200 м Горький тимер юлына бүлеп бирелгән полоса буйлап, аны кисеп үтеп, 600 м урман полосасының төньяк-көнчыгыш чиге буйлап, 100 м авыл хужалыгы жирлөре буйлап, 500 м урман полосасының көньяк-көнбатыш чиге буйлап, 150 м авыл хужалыгы жирлөре буйлап, 450 м урман полосасының көньяк-көнбатыш чиге буйлап, 50 м авыл хужалыгы жирлөре буйлап, чокырны кисеп үтеп, 950 м урман полосасының көньяк-көнбатыш чиге буйлап, сынык сызык ясап, 900 м 91 нче урман кварталының көньяк-көнбатыш чиге буйлап уза, 200 м урман полосасының көньяк-көнбатыш чиге буйлап һәм төньякка таба 800 м көнбатыш чиге буйлап, 150 м урман полосасы буйлап бара, шуннан соң төньяк-көнчыгышка таба, сынык сызык ясап, 200 м авыл хужалыгы жирлөре буйлап уза, аннары төньякка таба 100 м 90 нчы урман кварталының көнчыгыш чиге буйлап һәм көнбатышка таба 550 м төньяк чиге буйлап бара, 150 м авыл хужалыгы жирлөре буйлап, 450 м урман полосасының көньяк чиге буйлап, 150 м авыл хужалыгы жирлөре буйлап уза, шуннан соң, сынык сызык ясап, төньяк-көнбатышка таба 500 м 89 нчы урман кварталының төньяк-көнчыгыш чиге буйлап, көнбатышка таба 150 м төньяк чиге буйлап һәм көньяк-көнбатышка таба 300 м төньяк-көнбатыш чиге буйлап бара, аннары төньяк-көнбатышка таба 250 м авыл хужалыгы жирлөре буйлап, урман массивын кисеп үтеп, 150 м урман полосасы буйлап, 150 м авыл хужалыгы жирлөре буйлап, Төрләмә —

Норлат — Борындык автомобиль юлына бүлеп бирелгән полосаны кисеп үтеп, 400 м урман полосасының төньяк-көнчыгыш чиге буйлап 39 нчы тоташу ноктасына кадәр уза.

«Зеленодольск муниципаль районы» муниципаль берәмлегенең һәм аның составындагы муниципаль берәмлекләрнең территорияләре чикләрен билгеләү һәм аларның статусы турында» Татарстан Республикасы Законына 27 нче кушымта

Зеленодольск муниципаль районының «Свияжск (Зөя) авыл жирлеген» муниципаль берәмлеге территориясенең картографик тасвирламасы

Әлеге картографик тасвирлама «Свияжск (Зөя) авыл жирлеген» муниципаль берәмлеге территориясенең чигенең картасхемасын («Зеленодольск муниципаль районы» муниципаль берәмлегенең һәм аның составындагы муниципаль берәмлекләрнең территорияләре чикләрен билгеләү һәм аларның статусы турында» Татарстан Республикасы Законына 1 нче кушымта) тасвирлаудан гыйбарәт.

Свияжск (Зөя) авыл жирлеген «Васильево шәһәр тибындагы поселогы», «Карамалы Тау шәһәр тибындагы поселогы» муниципаль берәмлекләре, Әйшә авыл жирлеген һәм Югары Ослан муниципаль районы белән чиктәш.

Свияжск (Зөя) авыл жирлеген чиген Югары Ослан муниципаль районы белән чиктәш жирдә Свияжск (Зөя) авыл жирлеген, «Васильево шәһәр тибындагы поселогы» муниципаль берәмлеге һәм Югары Ослан муниципаль районы чикләре тоташкан урында Васильево шәһәр тибындагы поселогыннан 2,6 км көньякта Куйбышев сусаклагычы акваториясендә урнашкан 17 нче тоташу ноктасыннан алып Зеленодольск муниципаль районы чиген буйлап «Карамалы Тау шәһәр тибындагы поселогы», Свияжск (Зөя) авыл жирлеген һәм Югары Ослан муниципаль районы чикләре тоташкан урында Свияжск (Зөя) авылынан 1,1 км төньяк-көнчыгышта Куйбышев сусаклагычы акваториясендә урнашкан Х=472689,99, Y=1277303,41 координаталы 21 нче тоташу ноктасына кадәр уза.

Свияжск (Зөя) авыл жирлеген чиген «Карамалы Тау шәһәр тибындагы поселогы» муниципаль берәмлеге белән чиктәш жирдә 21 нче тоташу ноктасыннан алып төньяк-көнбатышка таба, сынык сызык ясап, 7,3 км Куйбышев сусаклагычы акваториясенең буйлап, утрауны кисеп үтеп, сынык сызык ясап, 5,6 км Куйбы-

шев сусаклагычының уң яры буйлап бара, шуннан соң төньяк-көнчыгышка таба 3,2 км Куйбышев сусаклагычы акваториясе буйлап, утрауны кисеп үтеп, «Зеленодольск шәһәре», «Карамалы Тау шәһәр тибындагы поселогы» муниципаль берәмлекләре, Әйшә һәм Свияжск (Зөя) авыл җирлекләре чикләре тоташкан урында Карамалы Тау шәһәр тибындагы поселогыннан 3,2 км төньяк-көнчыгышта Куйбышев сусаклагычы акваториясендә урнашкан $X = 479365,96$, $Y = 1271527$, 30 координаталы 23 нче тоташу ноктасына кадәр уза.

Свияжск (Зөя) авыл җирлеге чиге Әйшә авыл җирлеге белән чиктәш җирдә 23 нче тоташу ноктасыннан алып көньяк-көнчыгышка таба 3,3 км Куйбышев сусаклагычы акваториясе буйлап Свияжск (Зөя) һәм Әйшә авыл җирлекләре, «Васильево шәһәр тибындагы поселогы» муниципаль берәмлеге чикләре тоташкан урында Васильево шәһәр тибындагы поселогыннан 2,3 км көньяк-көнбатышта Куйбышев сусаклагычы акваториясендә урнашкан $X=478416,66$, $Y=1274733,55$ координаталы 18 нче тоташу ноктасына кадәр уза.

Свияжск (Зөя) авыл җирлеге чиге «Васильево шәһәр тибындагы поселогы» муниципаль берәмлеге белән чиктәш җирдә 17 нче тоташу ноктасыннан алып 2,8 км төньяк-көнбатышка таба Куйбышев сусаклагычы акваториясе буйлап 18 нче тоташу ноктасына кадәр уза.

«Зеленодольск муниципаль районы»
муниципаль берәмлегенең һәм аның составындагы
муниципаль берәмлекләрнең территорияләре
чикләрен билгеләү һәм аларның статусы турында»
Татарстан Республикасы Законына
28 нче кушымта

**Зеленодольск муниципаль районының
«Өтәшкә авыл җирлеге» муниципаль берәмлеге
территориясе чигенең картографик тасвирламасы**

Әлеге картографик тасвирлама «Өтәшкә авыл җирлеге» муниципаль берәмлеге территориясе чигенең карта-схемасын («Зеленодольск муниципаль районы» муниципаль берәмлегенең һәм аның составындагы муниципаль берәмлекләрнең территорияләре чикләрен билгеләү һәм аларның статусы турында» Татарстан Республикасы Законына 1 нче кушымта) тасвирлаудан гыйбарәт.

Өтәшкә авыл жирлеге Күгәй, Мулла Иле, Норлат, Рус Әжиле авыл жирлекләре, Югары Ослан һәм Кайбыч муниципаль районнары белән чиктәш.

Өтәшкә авыл жирлегенә чиге Югары Ослан муниципаль районы белән чиктәш жирдә Өтәшкә, Мулла Иле авыл жирлекләре һәм Югары Ослан муниципаль районы чикләре тоташкан урында Городище авылыннан 700 м көньяк-көнчыгышта Зөя елгасы акваториясендә урнашкан 32 нче тоташу ноктасыннан алып Зеленодольск муниципаль районы чиге буйлап Өтәшкә авыл жирлегенә, Югары Ослан һәм Кайбыч муниципаль районнары чикләре тоташкан урында Утяково авылыннан 2,6 км көньякта Зөя елгасы акваториясендә урнашкан Х=447530,00, Y=1262892,76 координаталы 34 нче (39 нчы) тоташу ноктасына кадәр уза.

Өтәшкә авыл жирлегенә чиге Кайбыч муниципаль районы белән чиктәш жирдә 34 нче (39 нчы) тоташу ноктасыннан алып Зеленодольск муниципаль районы чиге буйлап Өтәшкә, Рус Әжиле авыл жирлекләре һәм Кайбыч муниципаль районы чикләре тоташкан урында Салатчы авылыннан 200 м көньяк-көнбатышта Гөбенә елгасы акваториясендә урнашкан 35 нче тоташу ноктасына кадәр уза.

Өтәшкә авыл жирлегенә чиге Рус Әжиле авыл жирлегенә белән чиктәш жирдә 35 нче тоташу ноктасыннан алып авыл хужалыгы жирләре буйлап көньяк-көнбатышка таба 600 м, Гөбенә елгасын кисеп үтеп, төньяк-көнбатышка таба 150 м бара, сынык сызык ясап, 150 м күл буйлап уза, авыл хужалыгы жирләре буйлап төньякка таба 100 м, көнбатышка таба 150 м бара, күл буйлап көнбатышка таба 150 м, төньякка таба 350 м уза, 50 м авыл хужалыгы жирләре буйлап бара, аннары төньяк-көнбатышка таба 950 м «Кайбыч урманчылыгы» Татарстан Республикасы дәүләт бюджет учреждениесенә Күгәй участок урманчылыгындагы 108 нче урман кварталының аерымланган кишәрлегенә көньяк-көнбатыш чиге буйлап, 200 м Горький тимер юлына бүлеп бирелгән полоса буйлап, аны кисеп үтеп, 600 м урман полосасының төньяк-көнчыгыш чиге буйлап, 100 м авыл хужалыгы жирләре буйлап, 500 м урман полосасының көньяк-көнбатыш чиге буйлап, 150 м авыл хужалыгы жирләре буйлап, 450 м урман полосасының көньяк-көнбатыш чиге буйлап, 50 м авыл хужалыгы жирләре буйлап, чокырны кисеп үтеп, 950 м урман полосасының көньяк-көнбатыш чиге буйлап, сынык сызык ясап, 900 м 91 нче урман кварталының көньяк-көнбатыш чиге буйлап уза, 200 м урман полосасының көньяк-көнбатыш чиге буйлап һәм төньякка таба 800 м көнбатыш чиге буйлап, 150 м урман полосасы буйлап бара, шуннан соң төньяк-көнчыгышка таба, сынык сызык ясап, 200 м авыл хужалыгы жирләре буйлап

уза, аннары төньякка таба 100 м 90 нчы урман кварталының көнчыгыш чиге буйлап һәм көнбатышка таба 550 м төньяк чиге буйлап бара, 150 м авыл хужалыгы жирләре буйлап, 450 м урман полосасының көньяк чиге буйлап, 150 м авыл хужалыгы жирләре буйлап уза, шуннан соң, сынык сызык ясап, төньяк-көнбатышка таба 500 м 89 нчы урман кварталының төньяк-көнчыгыш чиге буйлап, көнбатышка таба 150 м төньяк чиге буйлап һәм көньяк-көнбатышка таба 300 м төньяк-көнбатыш чиге буйлап бара, аннары төньяк-көнбатышка таба 250 м авыл хужалыгы жирләре буйлап, урман массивын кисеп үтеп, 150 м урман полосасы буйлап, 150 м авыл хужалыгы жирләре буйлап, Төрләмә – Норлат – Борындык автомобиль юлына бүлеп бирелгән полосаны кисеп үтеп, 400 м урман полосасының төньяк-көнчыгыш чиге буйлап Өтәшкә, Рус Әжиле һәм Күгәй авыл жирлекләре чикләре тоташкан урында Карашәм авылыннан 1,5 км төньяк-көнчыгышта 69 нчы урман кварталының көнчыгыш чигендә урнашкан 39 нчы тоташу ноктасына кадәр уза.

Өтәшкә авыл жирлеген чиге Күгәй авыл жирлеген белән чиктәш жирдә 39 нчы тоташу ноктасыннан алып төньяк-көнчыгышка таба 600 м авыл хужалыгы жирләре буйлап, 350 м «Кайбыч урманчылыгы» Татарстан Республикасы дәүләт бюджет учреждениесенен Күгәй участок урманчылыгындагы 55 нче урман кварталының көньяк-көнчыгыш чиге буйлап һәм көнбатышка таба 250 м көнчыгыш чиге буйлап бара, аннары төньяк-көнбатышка таба 100 м авыл хужалыгы жирләре буйлап уза, шуннан соң төньяк-көнчыгышка таба 500 м 55 нче урман кварталының көнчыгыш чиге буйлап Өтәшкә, Күгәй һәм Норлат авыл жирлекләре чикләре тоташкан урында Карашәм авылыннан 2,7 км төньяк-көнчыгышта 55 нче урман кварталының көнчыгыш чигендә урнашкан 40 нчы тоташу ноктасына кадәр уза.

Өтәшкә авыл жирлеген чиге Норлат авыл жирлеген белән чиктәш жирдә 40 нчы тоташу ноктасыннан алып авыл хужалыгы жирләре буйлап көнчыгышка таба 750 м, Төрләмә – Норлат – Борындык автомобиль юлына бүлеп бирелгән полосаны кисеп үтеп, төньяк-көнбатышка таба 300 м, сынык сызык ясап, төньяк-көнчыгышка таба 850 м, чокырны кисеп үтеп, Өтәшкә, Норлат һәм Мулла Иле авыл жирлекләре чикләре тоташкан урында Норлат авылыннан 2,4 км көньяк-көнчыгышта урнашкан 33 нче тоташу ноктасына кадәр уза.

Өтәшкә авыл жирлеген чиге Мулла Иле авыл жирлеген белән чиктәш жирдә 32 нче тоташу ноктасыннан алып көньяк-көнбатышка таба 70 м Зөя елгасы буйлап аның сул ярына кадәр бара, шуннан соң авыл хужалыгы жирләре буйлап көньяк-көнчыгышка таба 450 м, сазлыкны кисеп үтеп, көньяк-көнбатышка

таба 150 м Таганлык күленә кадәр уза, аннары көнбатышка таба 100 м шушы күл буйлап, 200 м авыл хужалыгы жирләре буйлап, Киндер күлен кисеп үтеп, 700 м урман полосасының көньяк чиге буйлап бара, шуннан соң көньяк-көнбатышка таба 350 м авыл хужалыгы жирләре буйлап уза, аннары көнбатышка таба 600 м урман полосасының көньяк чиге буйлап, 100 м авыл хужалыгы жирләре буйлап, 150 м урман полосасының көньяк чиге буйлап бара, шуннан соң төньяк-көнбатышка таба, сынык сызык ясап, 800 м авыл хужалыгы жирләре буйлап, 3,4 км урман полосасының көньяк-көнбатыш чиге буйлап кибеп баручы инешкә кадәр уза, Албаба станциясе – Бузаево автомобиль юлына һәм Горький тимер юлына бүлеп бирелгән полосаларны кисеп үтеп, 2,2 км шушы инеш агымы буенча өскә таба бара, аннары авыл хужалыгы жирләре буйлап көньяк-көнбатышка таба 20 м һәм төньяк-көнбатышка таба 500 м уза, кибеп баручы инешне кисеп үтеп, 50 м чокыр буйлап бара, шуннан соң көнбатышка таба, сынык сызык ясап, 1,1 км авыл хужалыгы жирләре буйлап, чокырны кисеп үтеп, 33 нче тоташу ноктасына кадәр уза.».

ТАТАРСТАН РЕСПУБЛИКАСЫ ЗАКОНЫ

1379. Аерым муниципаль берәмлекләрнең территорияләре чикләрен үзгәртү һәм «Балтач муниципаль районы» муниципаль берәмлегенең һәм аның составындагы муниципаль берәмлекләрнең территорияләре чикләрен билгеләү һәм аларның статусы турында» Татарстан Республикасы Законына үзгәрешләр кертү хакында

Татарстан Республикасы
Дәүләт Советы тарафыннан
2014 елның 24 декабрендә
кабул ителде

1 статья

Балтач муниципаль районы составына керүче түбәндәге муниципаль берәмлекләрнең территорияләре чикләрен үзгәртүгә:

1) әлеге Законга 1 нче кушымта нигезендә «Борнак авыл жирлегенең һәм «Яңгул авыл жирлегенең»;

2) әлеге Законга 2 нче кушымта нигезендә «Чепья авыл жирлегенең һәм «Нөнәгәр авыл жирлегенең».

2 статья

«Балтач муниципаль районы» муниципаль берәмлегенең һәм аның составындагы муниципаль берәмлекләрнең территорияләре чикләрен билгеләү һәм аларның статусы турында» 2005 елның 31 гыйнварындагы 49-ТРЗ номерлы Татарстан Республикасы Законына (Татарстан Дәүләт Советы Жыелма басмасы, 2005, № 1 (IV өлеш); 2008, № 8 (III өлеш); 2012, № 9) әлеге Законга 3 нче кушымта нигезендә үзгәрешләр кертүгә.

3 статья

Әлеге Закон рәсми басылып чыккан көненнән үз көченә керә.

Татарстан Республикасы Президенты Р.Н. Миңнеханов

Казан, Кремль
2014 елның 30 декабре
№ 144-ТРЗ






Муниципаль берәмлекләр чикләренен
тәкъдим ителгән үзгәрешләр исәпкә алынган

карта-схемасы

"Аерым муниципаль берәмлекләрнең территорияләре
чикләрен үзгәртү һәм "Балтач муниципаль районы"
муниципаль берәмлегенә һәм аның составындагы
муниципаль берәмлекләрен территорияләре чикләрен
билгеләү һәм аларның статусы турында" Татарстан
Республикасы Законына үзгәрешләр кертү хакында"
Татарстан Республикасы Законына 1 нче кушымта

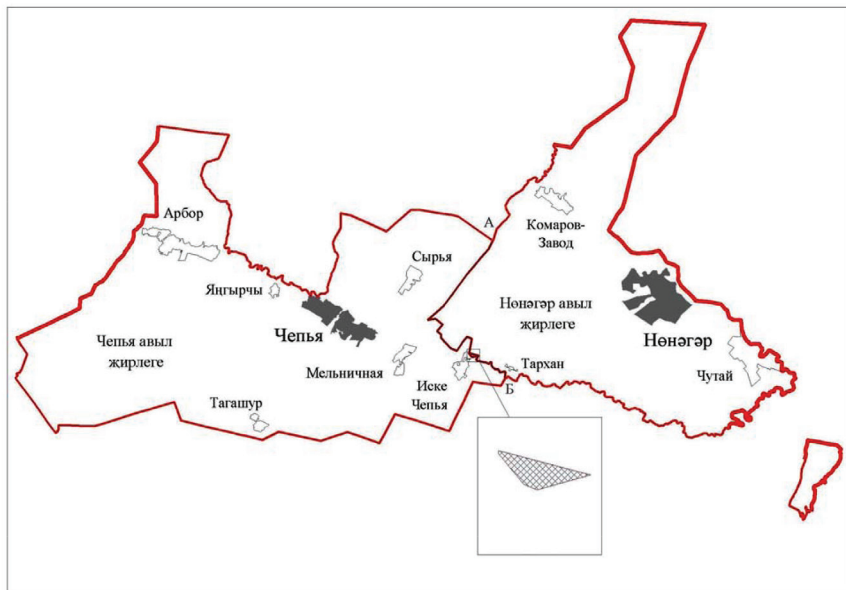


Шартлы билгеләр

-  - муниципаль берәмлекләр чикләре
-  - А-Б – Борнак авыл җирлегенә һәм Яңгул авыл җирлегенә чиктәш чиге
-  - җирлекләрен административ үзгәрешләре
-  - торак пунктлар
-  - Балтач муниципаль районының Борнак авыл җирлеге территориясә составына кертелүче Балтач муниципаль районының Яңгул авыл җирлеге территориясә

Муниципаль берәмлекләр чикләренә төкәдим
ителгән үзгәрешләр исәпкә алынган
карта-схемасы

"Аерым муниципаль берәмлекләрен территорияләре чикләрен үзгәртү һәм "Балтач муниципаль районы" муниципаль берәмлегенә һәм аның составындагы муниципаль берәмлекләрен территорияләре чикләрен билгеләү һәм аларның статусы турында" Татарстан Республикасы Законына үзгәрешләр керту хакында" Татарстан Республикасы Законына 2 нче кушымта



Шартлы билгеләр

- Балтач муниципаль районы чиге
- муниципаль берәмлекләр чикләре
- А-Б – Чепья авыл жирлегенә һәм Нөнәгәр авыл жирлегенә чиктәш чиге
- жирлекләренә административ үзгәрешләр
- торак пунктлар
- Балтач муниципаль районының Чепья авыл жирлеге территориясенең составына кертелүче Балтач муниципаль районының Нөнәгәр авыл жирлеге территориясенең

«Аерым муниципаль берәмлекләрнең
территорияләре чикләрен үзгәртү һәм
«Балтач муниципаль районы»
муниципаль берәмлегенең һәм аның
составындагы муниципаль берәмлекләрнең
территорияләре чикләрен билгеләү
һәм аларның статусы турында»
Татарстан Республикасы Законына
үзгәрешләр кертү хакында»
Татарстан Республикасы Законына
3 нче кушымта

**«Балтач муниципаль районы» муниципаль берәмлегенең
һәм аның составындагы муниципаль берәмлекләрнең
территорияләре чикләрен билгеләү һәм аларның статусы
турында» 2005 елның 31 гыйнварындагы 49-ТРЗ номерлы
Татарстан Республикасы Законына кертелә торган үзгәрешләр**

1 — 20 нче кушымталарны түбәндәге редакциядә баян
итәргә:

**«Балтач муниципаль районы» муниципаль берәмлеге составына
керүче шәһәр һәм авыл җирлекләре**

Карта-схемадагы №	Муниципаль берәмлек
1	Балтач шәһәр тибындагы поселогы
2	Борбаш авыл җирлеге
3	Борнак авыл җирлеге
4	Югары Субаш авыл җирлеге
5	Карадуган авыл җирлеге
6	Куныр авыл җирлеге
7	Кече Лызи авыл җирлеге
8	Норма авыл җирлеге
9	Нөнәгәр авыл җирлеге
10	Пыжмара авыл җирлеге
11	Салавыч авыл җирлеге
12	Смәил авыл җирлеге
13	Сасна авыл җирлеге
14	Урта Көшкәт авыл җирлеге
15	Чепья авыл җирлеге
16	Шеңшеңәр авыл җирлеге
17	Шубан авыл җирлеге
18	Яңгул авыл җирлеге

«Балтач муниципаль районы»
муниципаль берәмлегенә һәм аның
составындагы муниципаль берәмлекләрнең
территорияләре чикләрен билгеләү
һәм аларның статусы турында»
Татарстан Республикасы Законна
2 нче кушымта

**«Балтач муниципаль районы» муниципаль
берәмлеге территориясе чигенәң картографик тасвирламасы**

Әлеге картографик тасвирлама «Балтач муниципаль районы» муниципаль берәмлеге территориясе чигенәң карта-схемасын («Балтач муниципаль районы» муниципаль берәмлегенәң

һәм аның составындагы муниципаль берәмлекләрнең территорияләре чикләрен билгеләү һәм аларның статусы турында» Татарстан Республикасы Законына 1 нче кушымта) тасвирлаудан гыйбарәт.

Балтач муниципаль районы Марий Эл Республикасы, Киров өлкәсе, Арча, Саба һәм Кукмара муниципаль районнары белән чиктәш.

«Балтач муниципаль районы» муниципаль берәмлеге чиге Марий Эл Республикасы һәм Киров өлкәсе белән чиктәш жирдә Балтач, Арча муниципаль районнары һәм Марий Эл Республикасы чикләре тоташкан урында Сасна Пүчинкәсе авылыннан 5,4 км төньяк-көнбатышта урнашкан 17 нче (13 нче) тоташу ноктасыннан алып Татарстан Республикасы административ чиге буйлап Балтач, Кукмара муниципаль районнары һәм Киров өлкәсе чикләре тоташкан урында Алан авылыннан 8,2 км төньяк-көнчыгышта урнашкан 25 нче (14 нче) тоташу ноктасына кадәр уза.

«Балтач муниципаль районы» муниципаль берәмлеге чиге «Кукмара муниципаль районы» муниципаль берәмлеге белән чиктәш жирдә 25 нче (14 нче) тоташу ноктасыннан алып авыл хужалыгы жирләре буйлап, сынык сызык ясап, 800 м көньяк-көнбатышка таба, Зур Китячка елгасын кисеп үтеп, 200 м көньяк-көнчыгышка таба 1 нче урман кварталының төньяк почмагына кадәр уза, аннары «Саба урманчылыгы» Татарстан Республикасы дәүләт бюджет учреждениесенә Кукмара участок урманчылыгындагы 1 нче урман кварталының төньяк-көнбатыш чиге буйлап 1,2 км көньяк-көнбатышка таба һәм көнбатыш чиге буйлап 250 м көньякка таба, 600 м көньяк-көнбатышка таба «Арча урманчылыгы» Татарстан Республикасы дәүләт бюджет учреждениесенә Балтач участок урманчылыгындагы 19-К урман кварталының көньяк-көнчыгыш чиге буйлап бара, аннары 1,4 км урман полосасының көньяк-көнчыгыш чиге буйлап 21-К урман кварталының көньяк-көнчыгыш чигенә кадәр уза, аннары 1,0 км көнбатышка таба әлеге урман кварталының көньяк чиге буйлап, 250 м көньяк-көнбатышка таба урман массивының көнчыгыш чиге буйлап, 450 м, кибең баручы инешне кисеп үтеп, урман утыртмаларының көнчыгыш чиге буйлап, 100 м авыл хужалыгы жирләре буйлап бара, аннары 200 м урман полосасының төньяк-көнбатыш чиге буйлап 9 нчы урман кварталының төньяк-көнбатыш почмагына кадәр, 500 м «Саба урманчылыгы» Татарстан Республикасы дәүләт бюджет учреждениесенә Кукмара участок урманчылыгындагы 9 нчы урман кварталының көнбатыш чиге буйлап уза, алга таба 250 м авыл хужалыгы жирләре буйлап, 2,2 км урман полосасының төньяк-

көнбатыш чиге буйлап, 750 м урман полосасының көньяк-көнчыгыш чиге буйлап 18 нче урман кварталының көнчыгыш чигенә кадәр бара, алга таба, сынык сызык ясап, 1,9 км көньякка таба «Саба урманчылыгы» Татарстан Республикасы дәүләт бюджет учреждениесенең Шәмәрдән участок урманчылыгындагы 18 нче, 22 нче урман кварталларының көнчыгыш чиге буйлап, 650 м көньяк-көнчыгышка таба урман полосасының төньяк-көнчыгыш чиге буйлап, 250 м авыл хужалыгы жирләре буйлап, 50 м чокыр буйлап, Бүре елгасын кисеп үтеп, 100 м авыл хужалыгы жирләре буйлап бара, аннары урман утыртмаларының төньяк чиге буенча 250 м көнчыгышка таба һәм көньяк-көнчыгыш чиге буйлап 650 м көньяк-көнбатышка таба уза, шуннан соң урман полосасының көньяк-көнчыгыш чиге буйлап 1,6 км һәм төньяк-көнчыгыш чиге буйлап 300 м көньяк-көнчыгышка таба, 650 м көньяк-көнбатышка таба урман полосасының көньяк-көнчыгыш чиге буйлап, 50 м авыл хужалыгы жирләре буйлап, 400 м урман полосасының көньяк-көнчыгыш чиге буйлап, 150 м авыл хужалыгы жирләре буйлап, 300 м урман полосасының көньяк-көнчыгыш чиге буйлап бара, алга таба 600 м төньяк-көнбатышка таба урман полосасының көньяк-көнбатыш чиге буйлап, 100 м авыл хужалыгы жирләре буйлап бара, Балтач – Шәмәрдән автомобиль юлына бүлеп бирелгән полосаны кисеп үтә, сынык сызык ясап, 23 нче урман кварталының төньяк чиге буйлап 1,6 км көнбатышка таба һәм төньяк-көнбатыш чиге буйлап 950 м көньяк-көнбатышка таба уза, инешне кисеп үтеп, сынык сызык ясап, 1,1 км төньяк-көнбатышка таба 26 нчы урман кварталының төньяк чиге буйлап, 3,4 км көньяк-көнбатышка таба 25 нче, 24 нче урман кварталларының төньяк чиге буйлап, сынык сызык ясап, 900 м көньякка таба 24 нче, 28 нче урман кварталларының көнбатыш чиге буйлап, сынык сызык ясап, 950 м көнбатышка таба 28 нче, 34 нче урман кварталларының төньяк чиге буйлап, сынык сызык ясап, 2,1 км көньяк-көнбатышка таба 34 нче, 33 нче урман кварталларының төньяк-көнбатыш чиге буйлап Балтач, Кукмара һәм Саба муниципаль районнары чикләре тоташкан урында Нормабаш авылыннан 3,1 км көньяк-көнбатышта 33 нче урман кварталының төньяк-көнбатыш почмагында урнашкан 38 нче (51 нче) тоташу ноктасына кадәр бара.

«Балтач муниципаль районы» муниципаль берәмлеге чиге «Саба муниципаль районы» муниципаль берәмлеге белән чиктәш жирдә 38 нче (51 нче) тоташу ноктасыннан алып төньяк-көнбатышка таба 4,0 км «Саба урманчылыгы» Татарстан Республикасы дәүләт бюджет учреждениесенең Шәмәрдән участок урманчылыгындагы 40, 49, 48 нче урман кварталларының төньяк-көнбатыш чиге буйлап Балтач, Саба һәм Арча муници-

паль районнары чикләре тоташкан урында Көөкбаш авылыннан 6,3 км көньяк-көнчыгышта урнашкан 37 нче (50 нче) тоташу ноктасына кадәр уза.

«Балтач муниципаль районы» муниципаль берәмлеге чиге «Арча муниципаль районы» муниципаль берәмлеге белән чиктәш жирдә 17 нче (13 нче) тоташу ноктасыннан алып көньяк-көнчыгышка таба 1,0 км авыл хужалыгы жирләре буйлап урман полосасының төньяк почмагына кадәр уза, алга таба 300 м урман полосасының төньяк-көнчыгыш чиге буенча «Арча урманчылыгы» Татарстан Республикасы дәүләт бюджет учреждениесенә Балтач участок урманчылыгындагы 53 нче урман кварталының төньяк-көнбатыш чигенә кадәр бара, көньяк-көнбатышка таба 750 м шушы урман кварталының төньяк-көнбатыш чиге буйлап, инешләрне кисеп үтеп, көньяк-көнчыгышка таба 3,9 км 53, 54, 55 нче урман кварталларының төньяк-көнбатыш чиге буйлап уза, алга таба 500 м авыл хужалыгы жирләре буйлап урман полосасының төньяк почмагына кадәр, 50 м урман полосасының төньяк-көнчыгыш чиге буенча, 50 м авыл хужалыгы жирләре буйлап, 200 м урман полосасы буйлап, 150 м авыл хужалыгы жирләре буйлап, 350 м урман полосасы буенча бара, аннары көньяк-көнбатышка таба 800 м урман полосасы буенча, 250 м урман полосасының көньяк-көнчыгыш чиге буйлап, 150 м авыл хужалыгы жирләре буйлап, 200 м урман полосасының көньяк-көнчыгыш чиге буйлап, 50 м авыл хужалыгы жирләре буйлап уза, алга таба 1,0 км урман полосасының көньяк-көнчыгыш чиге буйлап 109 нчы урман кварталының аерымланган кишәрлегенә төньяк-көнчыгыш почмагына кадәр бара, Шубан елгасын кисеп үтеп, урман кварталының шушы аерымланган кишәрлегенә төньяк-көнбатыш чиге буйлап 100 м, сынык сызык ясап, яңадан көньяк-көнбатышка таба 1,8 км урман полосасының көньяк-көнчыгыш чиге буйлап, авыл хужалыгы жирләре буйлап көньяк-көнбатышка таба 250 м һәм көньяк-көнчыгышка таба 950 м, аннары көньякка таба 750 м урман полосасының көнчыгыш чиге буйлап, 650 м авыл хужалыгы жирләре буйлап, 100 м урман ытыртмаларының көнчыгыш чиге буйлап, 50 м авыл хужалыгы жирләре буйлап уза, алга таба, чокырны кисеп үтеп, 100 м ишелмә буйлап, 150 м урман массивы буенча, чокырны, яр буе агач-куак полосаларын һәм Шушма елгасын кисеп үтеп, 150 м авыл хужалыгы жирләре буйлап бара, аннары 100 м агач-куак массивы буйлап, Ашытбаш – Шушмабаш – Карадуган автомобиль юлына бүлеп бирелгән полосаны кисеп үтеп, көньяк-көнбатышка таба 750 м авыл хужалыгы жирләре буйлап бара, алга таба 150 м урман полосасының төньяк-көнчыгыш чиге буенча, 50 м авыл хужалыгы жирләре буйлап «Арча урманчылыгы»

Татарстан Республикасы дәүләт бюджет учреждениесенең Тукай участка урманчылыгындагы 27 нче урман кварталының аерымланган кишәрлегенең төньяк-көнчыгыш почмагына кадәр бара, урман кварталының шушы аерымланган кишәрлегенең төньяк-көнчыгыш чиге буенча 400 м, чокырларны кисеп үтеп, 150 м авыл хужалыгы жирләре буйлап, шушы урманчылыктагы 27 нче урман кварталының аерымланган кишәрлегенең көньяк чиге буйлап 100 м уза, алга таба авыл хужалыгы жирләре буйлап 800 м, урман полосасының көньяк-көнчыгыш чиге буйлап 250 м, авыл хужалыгы жирләре буйлап 50 м, урман полосасының көньяк-көнчыгыш чиге буйлап 200 м, авыл хужалыгы жирләре буйлап 250 м бара, аннары 750 м урман полосасының көньяк-көнчыгыш чиге буйлап, 50 м авыл хужалыгы жирләре буйлап, урман полосасының көньяк-көнчыгыш чиге буйлап 300 м һәм төньяк-көнбатышка таба көньяк-көнбатыш чиге буенча 500 м, авыл хужалыгы жирләре буйлап төньяк-көнбатышка таба 100 м һәм 68 нче урман кварталының көнчыгыш чиге буйлап көньяк-көнбатышка таба 1,5 км уза, шуннан соң, сынык сызык ясап, 68 нче, 70 нче урман кварталларының көнчыгыш чиге буйлап көньякка таба 1,2 км, 70 нче һәм 69 нчы урман кварталларының көньяк чиге буенча көнбатышка таба 2,5 км кибер баручы инешкә кадәр бара, шушы инеш агымы буенча аска таба 1,4 км аның Хәтнә елгасына койган жиренә кадәр уза, шушы елга агымы буенча аска таба 150 м бара, 50 м көньякка таба агач-куак массивы буйлап, 500 м авыл хужалыгы жирләре буйлап, 50 м агач-куак массивының төньяк-көнбатыш чиге буйлап инешкә кадәр уза, аннары 1,6 км шушы инеш агымы буенча өскә таба уза, 150 м көньяк-көнчыгышка таба авыл хужалыгы жирләре буйлап 76 нчы урман кварталының төньяк-көнбатыш почмагына кадәр бара, 1,4 км төньяк-көнчыгышка таба 76 нчы, 77 нче урман кварталларының төньяк-көнбатыш чиге буйлап, инешләре кисеп үтеп, төньяк-көнбатышка таба 1,8 км 73 нче, 71 нче урман кварталларының көнбатыш чиге буйлап Хәтнә елгасына кадәр уза, алга таба 2,4 км шушы елга агымы буенча аска таба бара, сынык сызык ясап, инешне кисеп үтеп, көньяк-көнчыгышка таба 5,3 км шушы урманчылыкның 72, 75, 80, 87 нче урман кварталларының төньяк-көнчыгыш чиге буенча, төньяк-көнчыгышка таба 1,6 км 87 нче, 88 нче урман кварталларының төньяк чиге буйлап уза, аннары авыл хужалыгы жирләре буйлап төньяк-көнчыгышка таба 50 м, агач-куак массивын, профильле автомобиль юлына бүлеп бирелгән полосаны һәм кануны кисеп үтеп, көньяк-көнбатышка таба 1,9 км уза, шуннан соң көньяк-көнчыгышка таба 2,7 км «Арча урманчылыгы» Татарстан Республикасы дәүләт бюджет учреждениесенең Сурнар

участок урманчылыгындагы 1 нче, 2 нче урман кварталларының төньяк-көнчыгыш чиге буенча, «Арча урманчылыгы» Татарстан Республикасы дәүләт бюджет учреждениесенең Балтач участок урманчылыгындагы 110 нчы урман кварталының көньяк чиге буйлап 200 м бара, аннары урман полосасының көньяк чиге буйлап 300 м, көнчыгыш чиге буйлап төньякка таба 1,5 км, урман полосасы буенча төньякка таба 200 м, урман полосасы буйлап көнчыгышка таба 1,8 км, Казан – Малмыж автомобиль юлына бүлеп бирелгән полосаны кисеп үтеп, авыл хужалыгы жирләре буйлап көньяк-көнчыгышка таба 150 м 78 нче урман кварталының төньяк-көнбатыш почмагына кадәр уза, сынык сызык ясап, көньяк-көнчыгышка таба 6,4 км 78, 77, 84, 89 нчы урман кварталларының көнбатыш чиге буенча уза, шуннан соң төньяк-көнчыгышка таба 350 м шушы урманчылыкның 89 нчы урман кварталының төньяк-көнбатыш чиге буйлап «Арча урманчылыгы» Татарстан Республикасы дәүләт бюджет учреждениесенең Сурнар участок урманчылыгындагы 67 нче урман кварталының төньяк-көнбатыш почмагына кадәр бара, шуннан соң көньяк-көнчыгышка таба 750 м шушы урманчылыкның 67 нче урман кварталының көнбатыш чиге буйлап бара, шушы урман кварталы буйлап көнчыгышка таба 500 м, сынык сызык ясап, 68 нче урман кварталының һәм шушы урманчылыкның 127 нче урман кварталының аерымланган кишәрлегенең төньяк-көнчыгыш чиге буенча көньяк-көнчыгышка таба 4,3 км, инешне кисеп үтеп, «Арча урманчылыгы» Татарстан Республикасы дәүләт бюджет учреждениесенең Балтач участок урманчылыгындагы 69-К урман кварталы буйлап 1,1 км һәм 70-К урман кварталы буйлап 450 м 37 нче (50 нче) тоташу ноктасына кадәр уза.

«Балтач муниципаль районы»
муниципаль берәмлегенең һәм аның
составындагы муниципаль берәмлекләрнең
территорияләре чикләрен билгеләү
һәм аларның статусы турында»
Татарстан Республикасы Законына
3 нче кушымта

**Балтач муниципаль районының «Балтач шәһәр тибындагы
поселогы» муниципаль берәмлеге территориясе чигенең
картографик тасвирламасы**

Әлеге картографик тасвирлама «Балтач шәһәр тибындагы поселогы» муниципаль берәмлеге территориясе чигенең карта-схемасын («Балтач муниципаль районы» муниципаль берәмлеге-

нең һәм аның составындагы муниципаль берәмлекләренең территорияләре чикләрен билгеләү һәм аларның статусы турында» Татарстан Республикасы Законына 1 нче кушымта) тасвирлаудан гыйбарәт.

«Балтач шәһәр тибындагы поселогы» муниципаль берәмлеге Кече Лызи, Норма, Сасна һәм Шубан авыл жирлекләре белән чиктәш.

«Балтач шәһәр тибындагы поселогы» муниципаль берәмлеге чиге Шубан авыл жирлеге белән чиктәш жирдә «Балтач шәһәр тибындагы поселогы» муниципаль берәмлеге, Шубан һәм Кече Лызи авыл жирлекләре чикләре тоташкан урында Зур Лызи-2 авылыннан 750 м көнчыгышта Шушма елгасында урнашкан 31 нче тоташу ноктасыннан алып 1,2 км Шушма елгасы агымы буенча аска таба «Балтач шәһәр тибындагы поселогы» муниципаль берәмлеге, Шубан һәм Сасна авыл жирлекләре чикләре тоташкан урында Зур Лызи-2 авылыннан 1,6 км көньяк-көнчыгышта шушы елгада урнашкан 30 нчы тоташу ноктасына кадәр уза.

«Балтач шәһәр тибындагы поселогы» муниципаль берәмлеге чиге Сасна авыл жирлеге белән чиктәш жирдә 30 нчы тоташу ноктасыннан алып, Балтач – Әтнә автомобиль юлына бүлөп бирелгән полосаны кисеп үтеп, 5,1 км Шушма елгасы агымы буенча аска таба «Балтач шәһәр тибындагы поселогы» муниципаль берәмлеге, Сасна һәм Норма авыл жирлекләре чикләре тоташкан урында Түбән Сасна авылыннан 1,3 км көньяк-көнчыгышта Шушма елгасында урнашкан 29 нчы тоташу ноктасына кадәр уза.

«Балтач шәһәр тибындагы поселогы» муниципаль берәмлеге чиге Норма авыл жирлеге белән чиктәш жирдә 29 нчы тоташу ноктасыннан алып авыл хужалыгы жирләре буйлап 600 м көньяк-көнбатышка таба, Балтач – Шәмәрдән автомобиль юлына бүлөп бирелгән полосаны кисеп үтеп, 100 м көньякка таба, аннары көнчыгышка таба 500 м автомобиль юлына бүлөп бирелгән полосаның көньяк чиге буйлап, шуннан соң көньяк-көнбатышка таба 500 м авыл хужалыгы жирләре буйлап чокырга кадәр уза, 550 м чокырның төньяк-көнбатыш чиге буйлап Казан – Малмыж автомобиль юлына кадәр бара, 150 м шушы автомобиль юлына бүлөп бирелгән полосаның төньяк-көнбатыш чиге буйлап уза, аннары, Казан – Малмыж, «Казан – Малмыж» – Нормабаш автомобиль юлларына бүлөп бирелгән полосаларны һәм инешне кисеп үтеп, көньяк-көнчыгышка таба 1,8 км авыл хужалыгы жирләре буйлап Норма елгасына кадәр бара, шушы елга агымы буенча өскә таба 900 м уза, шуннан соң, «Казан – Малмыж» – Нормабаш автомобиль юлына бүлөп бирелгән полосаны кисеп үтеп, көньяк-көнбатышка таба авыл хужалыгы жирләре буйлап 2,3 км, урман полосасының көньяк-көнчыгыш чиге буйлап 1,4 км,

авыл хужалыгы жирләрә буйлап 1,7 км, урман полосасының көньяк-көнчыгыш чиге буйлап 800 м, авыл хужалыгы жирләрә буйлап 100 м «Балтач шәһәр тибындагы поселогы» муниципаль берәмлеге, Норма һәм Кече Лызи авыл жирлекләре чикләре тоташкан урында Көөкбаш авылыннан 1,2 км көньяк-көнчыгышта урнашкан 41 нче тоташу ноктасына кадәр бара.

«Балтач шәһәр тибындагы поселогы» муниципаль берәмлеге чиге Кече Лызи авыл жирлеге белән чиктәш жирдә 41 нче тоташу ноктасыннан алып, сынык сызык ясап, төньяк-көнбатышка таба 1,1 км авыл хужалыгы жирләрә буйлап «Арча урманчылыгы» Татарстан Республикасы дәүләт бюджет учреждениесенә Балтач участок урманчылыгындагы 82 нче урман кварталына кадәр уза, шуннан соң шушы урман кварталының төньяк-көнбатыш чиге буйлап көньяк-көнбатышка таба 900 м, авыл хужалыгы жирләрә буйлап 150 м бара, 81 нче, 80 нче урман кварталларының төньяк-көнбатыш чиге буйлап 1,6 км, аннары, сынык сызык ясап, 76, 74, 72 нче урман кварталларының көньяк-көнчыгыш чиге буйлап 2,4 км төньяк-көнчыгышка таба уза, шуннан соң урман полосасының төньяк-көнбатыш чиге буйлап 2,0 км, шуннан соң, Казан — Малмыж автомобиль юлына бүлеп бирелгән полосаны кисеп үтеп, авыл хужалыгы жирләрә буйлап төньякка таба 1,6 км, 350 м көньяк-көнбатышка таба, 750 м төньяк-көнбатышка таба уза, урман полосасының төньяк-көнчыгыш чиге буйлап 400 м, авыл хужалыгы жирләрә буйлап 100 м, урман полосасының төньяк-көнчыгыш чиге буйлап 350 м, авыл хужалыгы жирләрә буйлап 50 м бара, аннары урман полосасының көнчыгыш чиге буйлап төньякка таба 1,0 км, 150 м авыл хужалыгы жирләрә буйлап, урман массивының көнчыгыш чиге буйлап 500 м уза, шуннан соң 60 нчы урман кварталының төньяк-көнчыгыш чиге буйлап төньяк-көнбатышка таба 450 м, Балтач — Кенәбаш автомобиль юлына бүлеп бирелгән полосаны кисеп үтеп, авыл хужалыгы жирләрә буйлап 350 м бара, шушы автомобиль юлына бүлеп бирелгән полосаның төньяк-көнбатыш чиге буйлап 450 м көньяк-көнбатышка таба уза, аннары авыл хужалыгы жирләрә буйлап 500 м төньяк-көнбатышка таба, 850 м төньяк-көнчыгышка таба, 150 м көньяк-көнчыгышка таба, 300 м төньяк-көнчыгышка таба «Балтач — Кенәбаш» — Зур Лызи автомобиль юлына кадәр бара, шушы автомобиль юлы буйлап төньякка таба 250 м уза, шуннан соң авыл хужалыгы жирләрә буйлап 200 м төньякка таба, 400 м көньяк-көнчыгышка таба, 200 м төньякка таба, 300 м көнчыгышка таба, Шушма елгасының текә ярын кисеп үтеп, 350 м төньяк-көнчыгышка таба Шушма елгасына кадәр, 31 нче тоташу ноктасына кадәр бара.

«Балтач муниципаль районы»
муниципаль берәмлегенең һәм аның
составындагы муниципаль берәмлекләренең
территорияләре чикләрен билгеләү
һәм аларның статусы турында»
Татарстан Республикасы Законына
4 нче кушымта

**Балтач муниципаль районының «Борбаш авыл җирлеге»
муниципаль берәмлеге территориясе чигенең
картографик тасвирламасы**

Әлеге картографик тасвирлама «Борбаш авыл җирлеге» муниципаль берәмлеге территориясе чигенең карта-схемасын («Балтач муниципаль районы» муниципаль берәмлегенең һәм аның составындагы муниципаль берәмлекләренең территорияләре чикләрен билгеләү һәм аларның статусы турында» Татарстан Республикасы Законына 1 нче кушымта) тасвирлаудан гыйбарәт.

Борбаш авыл җирлеге Норма, Салавыч, Шеңшеңәр, Яңгул авыл җирлекләре һәм Кукмара муниципаль районы белән чиктәш.

Борбаш авыл җирлеге чиге Яңгул авыл җирлеге белән чиктәш җирдә Борбаш, Яңгул һәм Салавыч авыл җирлекләре чикләре тоташкан урында Салавыч Сәрдегәне авылыннан 1,5 км көнчыгышта урнашкан 23 нче тоташу ноктасыннан алып көньяк-көнчыгышка таба урман полосасының төньяк-көнчыгыш чиге буйлап 150 м, авыл хужалыгы җирләре буйлап 150 м, урман полосасының төньяк-көнчыгыш чиге буйлап 200 м, авыл хужалыгы җирләре буйлап 50 м, урман полосасының төньяк-көнчыгыш чиге буйлап 250 м, авыл хужалыгы җирләре буйлап 250 м, төньяк-көнбатышка таба 350 м уза, шуннан соң көньяк-көнчыгышка таба 300 м бара, аннары урман полосасының көньяк-көнбатыш чиге буйлап 100 м уза, урман полосасының көньяк-көнчыгыш чиге буйлап төньяк-көнчыгышка таба 800 м, авыл хужалыгы җирләре буйлап 50 м, урман полосасы буйлап 250 м, аннары, сынык сызык ясап, авыл хужалыгы җирләре буйлап 1,9 км, төньяк-көнбатышка таба 200 м, төньяк-көнчыгышка таба 2,0 км, сынык сызык ясап, төньяк-көнбатышка таба 550 м, төньяк-көнчыгышка таба 350 м уза, урман полосасы буйлап 300 м, урман полосасының көньяк-көнчыгыш чиге буйлап 50 м, авыл хужалыгы җирләре буйлап 150 м, урман полосасының көньяк-көнчыгыш чиге буйлап 200 м, авыл хужалыгы җирләре буйлап 50 м Борбаш, Яңгул һәм Шеңшеңәр авыл җирлекләре

чикләре тоташкан урында Яңгул авылыннан 4,4 км көньяк-көнчыгышта урнашкан 24 нче тоташу ноктасына кадәр бара.

Борбаш авыл жирлегеге чиге Шеңшеңәр авыл жирлегеге белән чиктәш жирдә 24 нче тоташу ноктасыннан алып 2,1 км көньяк-көнчыгышка таба урман полосасының төньяк-көнчыгыш чиге буйлап «Арча урманчылыгы» Татарстан Республикасы дәүләт бюджет учреждениесенә Балтач участок урманчылыгындагы 20-К урман кварталына кадәр уза, аннары 20-К, 21-К урман кварталларының төньяк-көнчыгыш чиге буйлап 2,2 км Борбаш, Шеңшеңәр авыл жирлекләре һәм Кукмара муниципаль районы чикләре тоташкан урында Алан авылыннан 4,2 км төньяк-көнчыгышта урнашкан 26 нчы тоташу ноктасына кадәр уза.

Борбаш авыл жирлегеге чиге Кукмара муниципаль районы белән чиктәш жирдә 26 нчы тоташу ноктасыннан алып Балтач муниципаль районы чиге буйлап Борбаш, Норма авыл жирлекләре һәм Кукмара муниципаль районы чикләре тоташкан урында Нормабаш авылыннан 500 м көнчыгышта урнашкан 28 нче тоташу ноктасына кадәр уза.

Борбаш авыл жирлегеге чиге Норма авыл жирлегеге белән чиктәш жирдә 28 нче тоташу ноктасыннан алып, сынык сызык ясап, төньяк-көнбатышка таба «Арча урманчылыгы» Татарстан Республикасы дәүләт бюджет учреждениесенә Балтач участок урманчылыгындагы 80-К, 77-К, 74-К урман кварталларының көнбатыш чиге буйлап 4,1 км уза, аннары 74-К, 75-К, 76-К урман кварталларының төньяк чиге буйлап көнчыгышка таба 2,5 км бара, шуннан соң 950 м төньяк-көнчыгышка таба урман полосасының көнчыгыш чиге буйлап, авыл хужалыгы жирләре буйлап 500 м уза, аннары төньяк-көнбатышка таба 250 м Балтач – Шәмәрдән автомобиль юлына бүлеп бирелгән полосаның көньяк-көнбатыш чиге буйлап Борбаш, Норма һәм Салавыч авыл жирлекләре чикләре тоташкан урында Борбаш авылыннан 1,6 км төньяк-көнбатышта урнашкан 27 нче тоташу ноктасына кадәр уза.

Борбаш авыл жирлегеге чиге Салавыч авыл жирлегеге белән чиктәш жирдә 27 нче тоташу ноктасыннан алып, Балтач – Шәмәрдән автомобиль юлына бүлеп бирелгән полосаны кисеп үтеп, авыл хужалыгы жирләре буйлап төньяк-көнбатышка таба 1,1 км уза, 1,5 км төньяк-көнчыгышка таба уза, шуннан соң төньяк-көнбатышка таба 1,6 км «Балтач – Этнә» – Борбаш автомобиль юлына бүлеп бирелгән полосаның көнбатыш чиге буйлап, авыл хужалыгы жирләре буйлап 1,7 км, 250 м яңадан шушы автомобиль юлына бүлеп бирелгән полосаның көнбатыш чиге буйлап уза, аннары, сынык сызык ясап, «Балтач – Этнә» – Борбаш автомобиль юлына бүлеп бирелгән полосаны

һәм кибеһ баручы инешне кисеп үтеп, авыл хужалыгы жирләре буйлап 1,0 км көньяк-көнчыгышка таба, урман полосасын кисеп үтеп, 1,3 км төньяк-көнчыгышка таба 23 нче тоташу ноктасына кадәр бара.

«Балтач муниципаль районы»
муниципаль берәмлегенең һәм аның
составындагы муниципаль берәмлекләренең
территорияләре чикләрен билгеләү
һәм аларның статусы турында»
Татарстан Республикасы Законына
5 нче кушымта

**Балтач муниципаль районының «Борнак авыл жирлеген»
муниципаль берәмлеге территориясегә чигенең
картографик тасвирламасы**

Әлеге картографик тасвирлама «Борнак авыл жирлеген» муниципаль берәмлеге территориясегә чигенең карта-схемасын («Балтач муниципаль районы» муниципаль берәмлегенең һәм аның составындагы муниципаль берәмлекләренең территорияләре чикләрен билгеләү һәм аларның статусы турында» Татарстан Республикасы Законына 1 нче кушымта) тасвирлаудан гыйбарәт.

Борнак авыл жирлеген Сәмил, Урта Көшкәт, Чепья, Шеңшенәр һәм Яңгул авыл жирлекләрен белән чиктәш.

Борнак авыл жирлеген чиген Чепья авыл жирлеген белән чиктәш жирдә Борнак, Чепья һәм Урта Көшкәт авыл жирлекләрен чикләрен тоташкан урында Мельничная авылынан 2,3 км көньяк-көнбатышта урнашкан 39 нчы тоташу ноктасынан алып 700 м көньяк-көнчыгышка таба авыл хужалыгы жирләрен буйлап Борнак, Чепья һәм Сәмил авыл жирлекләрен чикләрен тоташкан урында Карык-Серма авылынан 2,0 км төньякта урнашкан 40 нчы тоташу ноктасына кадәр уза.

Борнак авыл жирлеген чиген Сәмил авыл жирлеген белән чиктәш жирдә 40 нчы тоташу ноктасынан алып 850 м көньяк-көнчыгышка таба урман полосасын көньяк-көнбатыш чиген буйлап, алга таба авыл хужалыгы жирләрен буйлап 100 м, 300 м урман полосасының төньяк-көнбатыш чиген буйлап, шуннан соң көньякка таба 200 м авыл хужалыгы жирләрен буйлап, 100 м урман полосасының көнчыгыш чиген буйлап, авыл хужалыгы жирләрен буйлап 50 м һәм көньяк-көнчыгышка таба 750 м, урман полосасының төньяк-көнчыгыш чиген буйлап 100 м, авыл хужалыгы жирләрен буйлап 150 м, урман полосасының төньяк-көнчыгыш чиген буйлап 250 м, авыл хужалыгы жирләрен буйлап

350 м, урман полосасының төньяк-көнчыгыш чиге буйлап 650 м, авыл хужалыгы жирләре буйлап 200 м, урман полосасының төньяк-көнчыгыш чиге буйлап 500 м, авыл хужалыгы жирләре буйлап 1,3 км кибең баручы инешкә кадәр бара, аннары шушы инеш агымы буенча аска таба 2,0 км бара, шуннан соң, сынык сызык ясап, кибең баручы инешне кисеп үтеп, 1,2 км көньяк-көнчыгышка таба авыл хужалыгы жирләре буйлап Шушма елгасына кадәр уза, Шушма елгасы буенча 10 м Борнак, Смәил һәм Шеңшенәр авыл жирлекләре чикләре тоташкан урында Смәил авылыннан 900 м көньяк-көнбатышта шушы елгада урнашкан 12 нче тоташу ноктасына кадәр уза.

Борнак авыл жирлеге чиге Шеңшенәр авыл жирлеге белән чиктәш жирдә 12 нче тоташу ноктасыннан алып Шушма елгасы агымы буенча өскә таба 3,0 км Борнак, Шеңшенәр һәм Яңгул авыл жирлекләре чикләре тоташкан урында Борнак авылыннан 1,4 км төньяк-көнчыгышта урнашкан 13 нче тоташу ноктасына кадәр уза.

Борнак авыл жирлеге чиге Яңгул авыл жирлеге белән чиктәш жирдә 13 нче тоташу ноктасыннан алып, «Балтач – Әтнә» – Борбаш автомобиль юлына бүлеп бирелгән полосаны кисеп үтеп, Шушма елгасы агымы буенча өскә таба 4,5 км уза, аннары төньяк-көнбатышка таба 10 м шушы елга буйлап аның уңьяк ярына кадәр, 550 м авыл хужалыгы жирләре буйлап Көшкәт елгасына кадәр уза, шушы елга агымы буенча өскә таба 2,3 км бара, шуннан соң, Көшкәт елгасының текә суляк ярын кисеп үтеп, төньякка таба 250 м «Арча урманчылыгы» Татарстан Республикасы дәүләт бюджет учреждениесенең Балтач участок урманчылыгындагы 100 нче урман кварталының аерымланган кишәрлегенең көнчыгыш чиге буйлап 43 нче урман кварталына кадәр уза, аннары, сынык сызык ясап, 43 нче урман кварталының көньяк чиге буйлап көнбатышка таба 950 м һәм көньяк-көнбатыш чиге буйлап төньяк-көнбатышка таба 350 м, авыл хужалыгы жирләре буйлап 100 м, 43 нче урман кварталының көнбатыш чиге буйлап 950 м 42 нче урман кварталына кадәр уза, шуннан соң, сынык сызык ясап, шушы урман кварталының көнчыгыш чиге буйлап 750 м, авыл хужалыгы жирләре буйлап 150 м Көшкәт елгасына кадәр уза, шушы елга агымы буенча өскә таба 1,7 км Борнак, Яңгул һәм Урта Көшкәт авыл жирлекләре чикләре тоташкан урында Яңа Тау авылыннан 1,4 км көньяк-көнбатышта Көшкәт елгасында урнашкан 14 нче тоташу ноктасына кадәр бара.

Борнак авыл жирлеге чиге Урта Көшкәт авыл жирлеге белән чиктәш жирдә 14 нче тоташу ноктасыннан алып 200 м төньякка таба авыл хужалыгы жирләре буйлап «Арча урманчы-

лыгы» Татарстан Республикасы дәүләт бюджет учреждениесенә Балтач участка урманчылыгындагы 41 нче урман кварталына кадәр уза, шуннан соң, сынык сызык ясап, чокырны һәм аның төбенән ага торган кибеп баручы инешне кисеп үтеп, шушы урман кварталының көнчыгыш чиге буйлап төньякка таба 450 м һәм төньяк-көнчыгыш чиге буйлап көньяк-көнбатышка таба 200 м бара, шуннан соң 41 нче урман кварталының төньяк-көнчыгыш чиге буйлап 150 м төньяк-көнбатышка таба бара, 100 м авыл хужалыгы жирләре буйлап, 41 нче урман кварталының төньяк-көнчыгыш чиге буйлап 150 м уза, авыл хужалыгы жирләре буйлап 100 м, 41 нче урман кварталының төньяк-көнчыгыш чиге буйлап 100 м бара, аннары авыл хужалыгы жирләре буйлап 150 м, 41 нче урман кварталының төньяк-көнчыгыш чиге буйлап 150 м, авыл хужалыгы жирләре буйлап 100 м, 41 нче урман кварталының төньяк-көнчыгыш чиге буйлап 50 м бара, авыл хужалыгы жирләре буйлап 50 м, 41 нче урман кварталының төньяк-көнчыгыш чиге буйлап 100 м уза, шуннан соң авыл хужалыгы жирләре буйлап 100 м бара, аннары, кибеп баручы инешне кисеп үтеп, 41 нче урман кварталының төньяк-көнбатыш чиге буйлап көнбатышка таба 150 м уза, шуннан соң авыл хужалыгы жирләре буйлап төньяк-көнбатышка таба 100 м, урман массивы буйлап 250 м, 150 м авыл хужалыгы жирләре буйлап чокырга кадәр бара, шуннан соң чокыр буйлап төньяк-көнчыгышка таба 300 м бара, авыл хужалыгы жирләре буйлап 100 м төньякка таба урман полосасына кадәр уза, урман полосасының көнчыгыш чиге буйлап 300 м, авыл хужалыгы жирләре буйлап 1,9 км һәм көнчыгышка таба 350 м «Балтач – Этнә» – Борбаш автомобиль юлына кадәр бара, шуннан соң шушы автомобиль юлы буйлап 450 м төньяк-көнбатышка таба бара, аннары авыл хужалыгы жирләре буйлап 900 м төньяк-көнчыгышка таба 39 нчы тоташу ноктасына кадәр бара.

«Балтач муниципаль районы»
муниципаль берәмлегенең һәм аның
составындагы муниципаль берәмлекләрнең
территорияләре чикләрен билгеләү
һәм аларның статусы турында»
Татарстан Республикасы Законына
6 нчы кушымта

**Балтач муниципаль районының «Югары Субаш авыл жирлегенә»
муниципаль берәмлеге территориясенең
картографик тасвирламасы**

Әлеге картографик тасвирлама «Югары Субаш авыл жирлегенә» муниципаль берәмлеге территориясенең чигенең карта-схемасын («Балтач муниципаль районы» муниципаль берәмлегенең һәм аның составындагы муниципаль берәмлекләрнең территорияләре чикләрен билгеләү һәм аларның статусы турында» Татарстан Республикасы Законына 1 нче кушымта) тасвирлаудан гыйбарәт.

Югары Субаш авыл жирлегенә Сасна, Урта Көшкәт, Чепья авыл жирлекләре, Арча муниципаль районы һәм Марий Эл Республикасы белән чиктәш.

Югары Субаш авыл жирлегенә чиге Чепья авыл жирлегенә белән чиктәш жирдә Югары Субаш, Чепья авыл жирлекләренә һәм Марий Эл Республикасы чикләренә тоташкан урында Каенсар авылынан 1,5 км төньяк-көнчыгышта урнашкан 16 нчы тоташу ноктасынан алып көньяк-көнчыгышка таба 300 м урман полосасының көньяк-көнбатыш чиге буйлап, авыл хужалыгы жирләренә буйлап 300 м һәм, сынык сызык ясап, инешне кисеп үтеп, көньяк-көнбатышка таба 950 м, көньяк-көнчыгышка таба 400 м уза, урман полосасының көньяк-көнбатыш чиге буйлап 50 м, урман полосасы буйлап 1,1 км, урман полосасының көньяк-көнбатыш чиге буйлап 100 м, кибеппең баручы инешнең текә уңъяк ярын кисеп үтеп, авыл хужалыгы жирләренә буйлап 500 м кибеппең баручы инешкә кадәр, Югары Субаш, Чепья һәм Урта Көшкәт авыл жирлекләренә чикләренә тоташкан урында Югары Субаш авылынан 1,5 км көнчыгышта урнашкан 15 нче тоташу ноктасына кадәр уза.

Югары Субаш авыл жирлегенә чиге Урта Көшкәт авыл жирлегенә белән чиктәш жирдә 15 нче тоташу ноктасынан алып кибеппең баручы инеш агымы буенча аска таба 200 м уза, алга таба, Урта Көшкәт — Югары Субаш автомобиль юлына бүлеп бирелгән полосаны кисеп үтеп, авыл хужалыгы жирләренә буйлап 2,5 км көньякка таба, янадан шушы автомобиль юлына бүлеп

бирелгән полосаны кисеп үтеп, көньяк-көнчыгышка таба 550 м бара, Урта Көшкәт — Югары Субаш автомобиль юлына бүлеп бирелгән полосаның төньяк-көнчыгыш чиге буйлап 1,7 км, шушы автомобиль юлы буенча 850 м, авыл хужалыгы жирләре буйлап 1,3 км, янадан Урта Көшкәт — Югары Субаш автомобиль юлына бүлеп бирелгән полосаны кисеп үтеп, көньякка таба 700 м һәм көньяк-көнчыгышка таба 150 м уза, урман полосасының төньяк-көнчыгыш чиге буйлап 150 м «Арча урманчылыгы» Татарстан Республикасы дәүләт бюджет учреждениесең Балтач участок урманчылыгындагы 36 нчы урман кварталына кадәр уза, аннары көньяк-көнчыгышка таба 550 м шушы урман кварталының төньяк-көнчыгыш чиге буйлап бара, 36 нчы урман кварталы буйлап көньяк-көнчыгышка таба 500 м һәм көньякка таба 100 м бара, аннары, Көшкәт елгасын һәм аның текә уңыак ярын кисеп үтеп, авыл хужалыгы жирләре буйлап 550 м, кибеп баручы инешне кисеп үтеп, көнбатышка таба 850 м, көньяк-көнбатышка таба 900 м, көньякка таба 750 м уза, урман полосасының көнчыгыш чиге буйлап 200 м, авыл хужалыгы жирләре буйлап 40 м Югары Субаш, Урта Көшкәт һәм Сасна авыл жирлекләре чикләре тоташкан урында Көшкәтбаш авылыннан 2,2 км көньяк-көнчыгышта урнашкан 19 нчы тоташу ноктасына кадәр бара.

Югары Субаш авыл жирлеге чиге Сасна авыл жирлеге белән чиктәш жирдә 19 нчы тоташу ноктасыннан алып 500 м көньяк-көнбатышка таба авыл хужалыгы жирләре буйлап, алга таба 250 м төньяк-көнбатышка таба урман полосасының көньяк-көнбатыш чиге буйлап, авыл хужалыгы жирләре буйлап 50 м, урман полосасының көньяк-көнбатыш чиге буйлап 850 м, авыл хужалыгы жирләре буйлап 100 м, урман полосасының көньяк-көнбатыш чиге буйлап 1,6 км, инешләрне һәм текә ярларны кисеп үтеп, авыл хужалыгы жирләре буйлап 1,9 км, урман полосасының көньяк-көнбатыш чиге буйлап 250 м, авыл хужалыгы жирләре буйлап 150 м, урман полосасының көньяк-көнбатыш чиге буйлап 1,9 км «Арча урманчылыгы» Татарстан Республикасы дәүләт бюджет учреждениесең Балтач участок урманчылыгындагы 51 нче урман кварталының көнчыгыш почмагына кадәр бара, шуннан соң 51 нче, 50 нче урман кварталларының төньяк-көнчыгыш чиге буйлап 1,9 км бара, аннары көньяк-көнбатышка таба 1,0 км 50 нче, 53 нче урман кварталларының төньяк-көнбатыш чиге буйлап Югары Субаш, Сасна авыл жирлекләре һәм Арча муниципаль районы чикләре тоташкан урында Сасна Пүчинкәсе авылыннан 5,0 км көньяк-көнбатышта урнашкан 18 нче тоташу ноктасына кадәр уза.

Югары Субаш авыл жирлеге чиге Арча муниципаль районы белән чиктәш жирдә 18 нче тоташу ноктасыннан алып

Балтач муниципаль районы чиге буйлап Югары Субаш авыл жирлеге, Арча муниципаль районы һәм Марий Эл Республикасы чикләре тоташкан урында Сасна Пүчинкәсе авылынан 5,4 км көньяк-көнбатышта урнашкан 17 нче (13 нче) тоташу ноктасына кадәр уза.

Югары Субаш авыл жирлеге чиге Марий Эл Республикасы белән чиктәш жирдә 17 нче (13 нче) тоташу ноктасыннан алып Татарстан Республикасы административ чиге буйлап 16 нчы тоташу ноктасына кадәр уза.

«Балтач муниципаль районы»
муниципаль берәмлегенә һәм аның
составындагы муниципаль берәмлекләрнең
территорияләре чикләрен билгеләү
һәм аларның статусы турында»
Татарстан Республикасы Законына
7 нче кушымта

**Балтач муниципаль районының «Карадуган авыл жирлеге»
муниципаль берәмлеге территориясе чигенә
картографик тасвирламасы**

Әлеге картографик тасвирлама «Карадуган авыл жирлеге» муниципаль берәмлеге территориясе чигенә карта-схемасын («Балтач муниципаль районы» муниципаль берәмлегенә һәм аның составындагы муниципаль берәмлекләрнең территорияләре чикләрен билгеләү һәм аларның статусы турында» Татарстан Республикасы Законына 1 нче кушымта) тасвирлаудан гыйбарәт.

Карадуган авыл жирлеге Кече Лызи, Шубан авыл жирлекләре һәм Арча муниципаль районы белән чиктәш.

Карадуган авыл жирлеге чиге Шубан авыл жирлеге белән чиктәш жирдә Карадуган, Шубан авыл жирлекләре һәм Арча муниципаль районы чикләре тоташкан урында Таузар авылынан 1,3 км төньяк-көнбатышта Шушма елгасында урнашкан 34 нче тоташу ноктасыннан алып Шушма елгасы агымы буенча аска таба 4,9 км уза, шуннан соң көнчыгышка таба 10 м шушы елга буйлап аның уңьяк ярына кадәр бара, сынык сызык ясап, Карадуган — Югары Шубан автомобиль юлына бүлеп бирелгән полосаны һәм Шушма елгасын кисеп үтеп, авыл хужалыгы жирләре буйлап төньяк-көнчыгышка таба 150 м, көньяк-көнчыгышка таба 350 м, төньяк-көнчыгышка таба 1,1 км уза, аннары «Арча урманчылыгы» Татарстан Республикасы дәүләт бюджет учреждениесенә Балтач участок урманчылыгындагы 68 нче урман кварталының көньяк чиге буйлап 250 м, авыл хужалыгы жирләре буйлап

200 м бара, шуннан соң төньяк-көнчыгышка таба 550 м 68 нче, 69 нчы урман кварталларының көньяк чиге буйлап, аннары урман массивының көньяк-көнчыгыш чиге буйлап көньяк-көнбатышка таба 100 м уза, шуннан соң авыл хужалыгы жирләре буйлап көньяк-көнбатышка таба 150 м һәм көнчыгышка таба 250 м уза, аннары 69 нчы урман кварталының көньяк чиге буйлап төньяк-көнчыгышка таба 50 м Карадуган, Шубан һәм Кече Лызи авыл жирлекләре чикләре тоташкан урында Кече Лызи авылыннан 900 м төньяк-көнбатышта урнашкан 32 нче тоташу ноктасына кадәр бара.

Карадуган авыл жирлеген чиге Кече Лызи авыл жирлеген белән чиктәш жирдә 32 нче тоташу ноктасыннан алып урман массивы буйлап көньяк-көнбатышка таба 50 м, Балтач — Кенәбаш автомобиль юлына бүлеп бирелгән полосаны һәм Шушма елгасын кисеп үтеп, авыл хужалыгы жирләре буйлап 1,0 км, чокыр төбе буенча 1,4 км, аннары авыл хужалыгы жирләре буйлап көньяк-көнчыгышка таба 50 м, урман утыртмалары буйлап 350 м, профильле автомобиль юлына бүлеп бирелгән полосаны кисеп үтеп, урман полосасының төньяк-көнчыгыш чиге буйлап 900 м бара, шуннан соң урман полосасының көнчыгыш чиге буйлап көньякка таба 1,2 км, урман полосасы буйлап 200 м, урман полосасының көнбатыш чиге буйлап 150 м, урман полосасы буйлап 200 м, урман полосасының көнчыгыш чиге буйлап 1,2 км уза, аннары көньяк-көнбатышка таба урман полосасы буйлап 1,1 км, Казан — Малмыж автомобиль юлына бүлеп бирелгән полосаны кисеп үтеп, авыл хужалыгы жирләре буйлап 100 м Карадуган, Кече Лызи авыл жирлекләре һәм Арча муниципаль районы чикләре тоташкан урында Югары Ушма авылыннан 3,3 км көньяк-көнбатышта урнашкан 35 нче тоташу ноктасына кадәр бара.

Карадуган авыл жирлеген чиге Арча муниципаль районы белән чиктәш жирдә 35 нче тоташу ноктасыннан алып Балтач муниципаль районы чиге буйлап 34 нче тоташу ноктасына кадәр уза.

«Балтач муниципаль районы»
муниципаль берәмлегенең һәм аның
составындагы муниципаль берәмлекләрнең
территорияләре чикләрен билгеләү
һәм аларның статусы турында»
Татарстан Республикасы Законына
8 нче кушымта

**Балтач муниципаль районының «Куныр авыл жирлегенә»
муниципаль берәмлеге территориясенең
картографик тасвирламасы**

Әлеге картографик тасвирлама «Куныр авыл жирлегенә» муниципаль берәмлеге территориясенең карта-схемасын («Балтач муниципаль районы» муниципаль берәмлегенең һәм аның составындагы муниципаль берәмлекләрнең территорияләре чикләрен билгеләү һәм аларның статусы турында» Татарстан Республикасы Законына 1 нче кушымта) тасвирлаудан гыйбарәт.

Куныр авыл жирлегенә Нөнәгәр, Пыжмара, Чепья авыл жирлекләре, Марий Эл Республикасы һәм Киров өлкәсенең белән чиктәш.

Куныр авыл жирлегенә чиге Киров өлкәсенең белән чиктәш жирдә Куныр авыл жирлегенә, Марий Эл Республикасы һәм Киров өлкәсенең чикләре тоташкан урында Шода авылынан 6,2 км көньяк-көнбатышта «Арча урманчылыгы» Татарстан Республикасы дәүләт бюджет учреждениесенең Балтач участка урманчылыгындагы 3 нче урман кварталының төньяк-көнбатыш почмагында урнашкан 1(Б) тоташу ноктасынан алып Татарстан Республикасы административ чиген буйлап Куныр, Пыжмара авыл жирлекләре һәм Киров өлкәсенең чикләре тоташкан урында Иске Пукшинер авылынан 1,5 км төньяк-көнбатышта урнашкан 2 нче тоташу ноктасына кадәр уза.

Куныр авыл жирлегенә чиге Пыжмара авыл жирлегенә белән чиктәш жирдә 2 нче тоташу ноктасынан алып авыл хужалыгы жирләре буйлап көньяк-көнчыгышка таба 300 м, урман полосасының төньяк-көнчыгыш чиген буйлап 350 м уза, шуннан соң урман полосасының көньяк-көнчыгыш чиген буйлап көньяк-көнбатышка таба 700 м, авыл хужалыгы жирләре буйлап 350 м, «Арча урманчылыгы» Татарстан Республикасы дәүләт бюджет учреждениесенең Балтач участка урманчылыгындагы 101 нче урман кварталының аерымланган кишәрлегенә көнчыгыш чиген буйлап 200 м, авыл хужалыгы жирләре буйлап 350 м Кугуборка елгасындагы буа плотинасына кадәр бара, плотина буйлап көньякка таба 15 м һәм көнчыгышка таба 5 м, шуннан соң шушы

елга агымы буенча аска таба 9,5 км буага кадәр бара, аннары, Балтач — Этнә автомобиль юлына бүлеп бирелгән полосаны кисеп үтеп, буа буйлап 950 м көнчыгышка таба бара, Кугуборка елгасының кибең баручы ермагы агымы буенча аска таба 500 м Кугуборка елгасының төп үзәнәнә кадәр уза, аннары шушы елга агымы буенча аска таба 4,2 км Куныр, Пыжмара һәм Нөнәгәр авыл жирлекләре чикләре тоташкан урында Комаров-Завод авылыннан 450 м төньяк-көнбатышта Кугуборка елгасында урнашкан 4 нче тоташу ноктасына кадәр бара.

Куныр авыл жирлегә чиге Нөнәгәр авыл жирлегә белән чиктәш жирдә 4 нче тоташу ноктасыннан алып кибең баручы инеш агымы буенча өскә таба 850 м, аннары, сынык сызык ясап, авыл хужалыгы жирләре буйлап көньякка таба 650 м, шуннан соң урман полосасы буйлап көньяк-көнбатышка таба 400 м, урман полосасының төньяк-көнбатыш чиге буйлап 100 м, Шода — Нослы автомобиль юлын кисеп үтеп, авыл хужалыгы жирләре буйлап 400 м Куныр, Нөнәгәр һәм Чепья авыл жирлекләре чикләре тоташкан урында Комаров-Завод авылыннан 2,0 км көньяк-көнбатышта урнашкан 5 нче тоташу ноктасына кадәр уза.

Куныр авыл жирлегә чиге Чепья авыл жирлегә белән чиктәш жирдә 5 нче тоташу ноктасыннан алып авыл хужалыгы жирләре буйлап 350 м төньяк-көнбатышка таба, урман массивының көньяк-көнбатыш чиге буйлап 350 м, авыл хужалыгы жирләре буйлап 500 м, Шода — Нослы автомобиль юлына бүлеп бирелгән полосаның көньяк-көнбатыш чиге буйлап 150 м, авыл хужалыгы жирләре буйлап 500 м, урман полосасының төньяк-көнчыгыш чиге буйлап 750 м һәм төньяк чиге буйлап көнбатышка таба 200 м, авыл хужалыгы жирләре буйлап 100 м, шуннан соң көньяк-көнбатышка таба 900 м урман полосасының төньяк-көнбатыш чиге буйлап, авыл хужалыгы жирләре буйлап 150 м һәм төньяк-көнбатышка таба 350 м, сәнәгать объекты буенча 100 м, Балтач — Этнә автомобиль юлын кисеп үтеп, авыл хужалыгы жирләре буйлап 50 м, урман полосасының көньяк-көнбатыш чиге буйлап 200 м, урман полосасы буйлап 350 м, авыл хужалыгы жирләре буйлап 100 м, «Арча урманчылыгы» Татарстан Республикасы дәүләт бюджет учреждениесенә Балтач участок урманчылыгындагы 104 нче урман кварталының аерымланган кишәрлегенә көньяк-көнбатыш чиге буенча 250 м, авыл хужалыгы жирләре буйлап 50 м 16 нчы урман кварталының төньяк чигенә кадәр уза, шуннан соң көнбатышка таба 100 м шушы урман кварталының төньяк чиге буйлап, аннары көньякка таба 400 м 16 нчы урман кварталының төньяк-көнбатыш чиге буйлап, авыл хужалыгы жирләре буйлап 50 м бара, шуннан соң көньяк-көнбатышка таба 550 м 16 нчы урман кварталының төньяк-көнбатыш чиге буйлап

кибеп баручы инешкә кадәр уза, шушы инеш агымы буенча аска таба 1,8 км аның Арборка елгасына койган жиренә кадәр бара, шушы елга агымы буенча өскә таба 5,2 км уза, аннары, сынык сызык ясап, төньякка таба 3,7 км чокыр төбе буйлап аның очына кадәр бара, шуннан соң төньяк-көнчыгышка таба авыл хужалыгы жирләре буйлап 350 м, урман полосасының көньяк-көнчыгыш чиге буйлап 300 м, урман полосасын кисеп үтеп, авыл хужалыгы жирләре буйлап 250 м уза, аннары урман полосасының төньяк чиге буйлап төньяк-көнбатышка таба 500 м, урман полосасы буйлап 200 м, урман полосасының көньяк чиге буйлап 150 м, авыл хужалыгы жирләре буйлап 350 м, урман полосасының көньяк чиге буйлап 200 м, авыл хужалыгы жирләре буйлап 100 м, урман полосасының көньяк чиге буйлап 800 м Куныр, Чепья авыл жирлекләре һәм Марий Эл Республикасы чикләре тоташкан урында Арбор авылыннан 3,3 км төньякта урнашкан 6 нчы тоташу ноктасына кадәр бара.

Куныр авыл жирлегенә чиге Марий Эл Республикасы белән чиктәш жирдә 6 нчы тоташу ноктасыннан алып Татарстан Республикасы административ чиге буйлап 1(Б) тоташу ноктасына кадәр уза.

«Балтач муниципаль районы»
муниципаль берәмлегенә һәм аның
составындагы муниципаль берәмлекләрнең
территорияләре чикләрен билгеләү
һәм аларның статусы турында»
Татарстан Республикасы Законына
9 нчы кушымта

**Балтач муниципаль районының «Кече Лызи авыл жирлегенә»
муниципаль берәмлегенә территориясә чигенәң
картографик тасвирламасы**

Әлеге картографик тасвирлама «Кече Лызи авыл жирлегенә» муниципаль берәмлегенә территориясә чигенәң карта-схемасын («Балтач муниципаль районы» муниципаль берәмлегенә һәм аның составындагы муниципаль берәмлекләрнең территорияләре чикләрен билгеләү һәм аларның статусы турында» Татарстан Республикасы Законына 1 нче кушымта) тасвирлаудан гыйбарәт.

Кече Лызи авыл жирлегенә «Балтач шәһәр тибындагы поселогы» муниципаль берәмлегенә, Карадуган, Норма, Шубан авыл жирлекләренә һәм Арча муниципаль районы белән чиктәш.

Кече Лызи авыл жирлегенә чиге Шубан авыл жирлегенә белән чиктәш жирдә Кече Лызи, Шубан һәм Карадуган авыл

жирлекләре чикләре тоташкан урында Кече Лызи авылыннан 900 м төньяк-көнбатышта урнашкан 32 нче тоташу ноктасыннан алып, сынык сызык ясап, төньяк-көнчыгышка таба 1,9 км «Арча урманчылыгы» Татарстан Республикасы дәүләт бюджет учреждениесенен Балтач участок урманчылыгындагы 69, 63, 64, 65 нче урман кварталларының көньяк-көнчыгыш һәм көньяк чикләре буйлап уза, аннары көньяк-көнчыгышка таба авыл хужалыгы жирләрә буйлап Шушма елгасына кадәр бара, алга таба шушы елга агымы буенча аска таба 3,5 км Кече Лызи, Шубан авыл жирлекләре һәм «Балтач шәһәр тибындагы поселогы» муниципаль берәмлеге чикләре тоташкан Зур Лызи-2 авылыннан 750 м көнчыгышта Шушма елгасында урнашкан 31 нче тоташу ноктасына кадәр уза.

Кече Лызи авыл жирлеге чиге «Балтач шәһәр тибындагы поселогы» муниципаль берәмлеге белән чиктәш жирдә Кече Лызи авыл жирлеге, «Балтач шәһәр тибындагы поселогы» муниципаль берәмлеге һәм Норма авыл жирлеге чикләре тоташкан урында Көекбаш авылыннан 1,2 км көньяк-көнчыгышта урнашкан 41 нче тоташу ноктасыннан алып, сынык сызык ясап, төньяк-көнбатышка таба 1,1 км авыл хужалыгы жирләрә буйлап «Арча урманчылыгы» Татарстан Республикасы дәүләт бюджет учреждениесенен Балтач участок урманчылыгындагы 82 нче урман кварталына кадәр уза, шуннан соң шушы урман кварталының төньяк-көнбатыш чиге буйлап көньяк-көнбатышка таба 900 м, авыл хужалыгы жирләрә буйлап 150 м бара, 81 нче, 80 нче урман кварталларының төньяк-көнбатыш чиге буйлап 1,6 км, аннары, сынык сызык ясап, 76, 74, 72 нче урман кварталларының көньяк-көнчыгыш чиге буйлап 2,4 км төньяк-көнчыгышка таба уза, шуннан соң урман полосасының төньяк-көнбатыш чиге буйлап 2,0 км, шуннан соң, Казан – Малмыж автомобиль юлына бүлеп бирелгән полосаны кисеп үтеп, авыл хужалыгы жирләрә буйлап төньякка таба 1,6 км, 350 м көньяк-көнбатышка таба, 750 м төньяк-көнбатышка таба уза, урман полосасының төньяк-көнчыгыш чиге буйлап 400 м, авыл хужалыгы жирләрә буйлап 100 м, урман полосасының төньяк-көнчыгыш чиге буйлап 350 м, авыл хужалыгы жирләрә буйлап 50 м бара, аннары урман полосасының көнчыгыш чиге буйлап төньякка таба 1,0 км, 150 м авыл хужалыгы жирләрә буйлап, урман массивының көнчыгыш чиге буйлап 500 м уза, шуннан соң 60 нчы урман кварталының төньяк-көнчыгыш чиге буйлап төньяк-көнбатышка таба 450 м, Балтач – Кенәбаш автомобиль юлына бүлеп бирелгән полосаны кисеп үтеп, авыл хужалыгы жирләрә буйлап 350 м бара, шушы автомобиль юлына бүлеп бирелгән полосаның төньяк-көнбатыш чиге буйлап 450 м көньяк-көнбатышка таба уза, аннары авыл

хужалыгы жирләрә буйлап 500 м төньяк-көнбатышка таба, 850 м төньяк-көнчыгышка таба, 150 м көньяк-көнчыгышка таба, 300 м төньяк-көнчыгышка таба «Балтач – Кенәбаш» – Зур Лызи автомобиль юлына кадәр бара, шушы автомобиль юлы буйлап төньякка таба 250 м уза, шуннан соң авыл хужалыгы жирләрә буйлап 200 м төньякка таба, 400 м көньяк-көнчыгышка таба, 200 м төньякка таба, 300 м көнчыгышка таба, Шушма елгасының текә ярын кисеп үтеп, 350 м төньяк-көнчыгышка таба Шушма елгасына кадәр, 31 нче тоташу ноктасына кадәр бара.

Кече Лызи авыл жирлегә чиге Норма авыл жирлегә белән чиктәш жирдә 41 нче тоташу ноктасыннан алып авыл хужалыгы жирләрә буйлап 200 м көньяк-көнбатышка таба, көньяк-көнчыгышка таба 700 м урман полосасына кадәр уза, шуннан соң урман полосасының төньяк-көнчыгыш чиге буйлап 250 м бара, аннары авыл хужалыгы жирләрә буйлап 50 м һәм төньяк-көнчыгышка таба 200 м, көньяк-көнчыгышка таба 150 м, төньяк-көнчыгышка таба 350 м урман полосасына кадәр уза, аннары урман полосасының төньяк-көнбатыш чиге буйлап 200 м, кибең баручы инешне кисеп үтеп, авыл хужалыгы жирләрә буйлап 650 м һәм көньяк-көнчыгышка таба 150 м бара, аннары «Арча урманчылыгы» Татарстан Республикасы дәүләт бюджет учреждениесенәң Балтач участок урманчылыгындагы 17-К урман кварталының аерымланган кишәрлегенәң көньяк-көнбатыш чиге буйлап 150 м, авыл хужалыгы жирләрә буйлап 200 м 31-К урман кварталына кадәр уза, аннары көньяк-көнбатышка таба 4,3 км 31-К, 43-К, 54-К, 63-К, 69-К урман кварталларының көнбатыш чиге буйлап Кече Лызи, Норма авыл жирлекләре һәм Арча муниципаль районы чикләре тоташкан урында Көекбаш авылыннан 5,4 км көньяк-көнчыгышта урнашкан 36 нчы тоташу ноктасына кадәр уза.

Кече Лызи авыл жирлегә чиге Арча муниципаль районы белән чиктәш жирдә 36 нчы тоташу ноктасыннан алып Балтач муниципаль районы чиге буйлап Кече Лызи, Карадуган авыл жирлекләре һәм Арча муниципаль районы чикләре тоташкан урында Югары Ушма авылыннан 3,3 км көньяк-көнбатышта урнашкан 35 нче тоташу ноктасына кадәр уза.

Кече Лызи авыл жирлегә чиге Карадуган авыл жирлегә белән чиктәш жирдә 32 нче тоташу ноктасыннан алып урман массивы буйлап көньяк-көнбатышка таба 50 м, Балтач – Кенәбаш автомобиль юлына бүлеп бирелгән полосаны һәм Шушма елгасын кисеп үтеп, авыл хужалыгы жирләрә буйлап 1,0 км, чокыр төбе буенча 1,4 км, аннары авыл хужалыгы жирләрә буйлап көньяк-көнчыгышка таба 50 м, урман утыртмалары буйлап 350 м, профильле автомобиль юлына бүлеп бирелгән полосаны

кисеп үтеп, урман полосасының төньяк-көнчыгыш чиге буйлап 900 м бара, шуннан соң урман полосасының көнчыгыш чиге буйлап көньякка таба 1,2 км, урман полосасы буйлап 200 м, урман полосасының көнбатыш чиге буйлап 150 м, урман полосасы буйлап 200 м, урман полосасының көнчыгыш чиге буйлап 1,2 км уза, аннары көньяк-көнбатышка таба урман полосасы буйлап 1,1 км, Казан – Малмыж автомобиль юлына бүлеп бирелгән полосаны кисеп үтеп, авыл хужалыгы жирлэре буйлап 100 м 35 нче тоташу ноктасына кадэр бара.

«Балтач муниципаль районы»
муниципаль берәмлегенең һәм аның
составындагы муниципаль берәмлеклэрнең
территориялэре чиклэрен билгелэү
һәм аларның статусы турында»
Татарстан Республикасы Законына
10 нчы кушымта

**Балтач муниципаль районының «Норма авыл жирлеге»
муниципаль берәмлеге территориясе чигенең
картографик тасвирламасы**

Элеге картографик тасвирлама «Норма авыл жирлеге» муниципаль берәмлеге территориясе чигенең карта-схемасын («Балтач муниципаль районы» муниципаль берәмлегенең һәм аның составындагы муниципаль берәмлеклэрнең территориялэре чиклэрен билгелэү һәм аларның статусы турында» Татарстан Республикасы Законына 1 нче кушымта) тасвирлаудан гыйбарэт

Норма авыл жирлеге «Балтач шәһэр тибындагы поселогы» муниципаль берәмлеге, Борбаш, Кече Лызи, Салавыч, Сасна авыл жирлеклэре, Арча, Кукмара һәм Саба муниципаль районнары белән чиктэш.

Норма авыл жирлеге чиге Салавыч авыл жирлеге белән чиктэш жирдә Норма, Салавыч һәм Сасна авыл жирлеклэре чиклэре тоташкан урында Түбән Сасна авылынан 2,5 км төньяк-көнчыгышта урнашкан 22 нче тоташу ноктасыннан алып кибепп баручы инеш агымы буенча аска таба 700 м аның башка кибепп баручы инешкә койган жиренә кадэр уза, шуннан соң шушы инеш агымы буенча өскә таба 150 м бара, аннары авыл хужалыгы жирлэре буйлап көньякка таба 1,3 км, көньяк-көнчыгышка таба 350 м уза, шуннан соң урман полосасының көньяк-көнбатыш чиге буйлап 700 м, агач-куак массивын кисеп үтеп, авыл хужалыгы жирлэре буйлап 700 м Шушма елгасының сулъяк арына кадэр бара, Шушма елгасы буйлап 15 м һәм аның агымы

буенча аска таба 1,7 км уза, аннары Шушма елгасы буйлап 20 м көньяк-көнчыгышка таба аның уңьяк ярына кадәр бара, Казан — Малмыж автомобиль юлына бүлеп бирелгән полосаны һәм профильле автомобиль юлына бүлеп бирелгән полосаны кисеп үтеп, авыл хужалыгы жирләре буйлап 2,9 км, урман полосасының төньяк-көнчыгыш чиге буйлап 350 м, авыл хужалыгы жирләре буйлап 1,5 км, урман полосасы буйлап 600 м, авыл хужалыгы жирләре буйлап 250 м Балтач — Шәмәрдән автомобиль юлына бүлеп бирелгән полосаның төньяк-көнчыгыш чигенә кадәр бара, автомобиль юлына бүлеп бирелгән полосаның шушы чиге буенча 250 м уза, шуннан соң, Балтач — Шәмәрдән автомобиль юлына бүлеп бирелгән полосаны кисеп үтеп, авыл хужалыгы жирләре буйлап көньяк-көнбатышка таба 150 м, көньяк-көнчыгышка таба 50 м «Арча урманчылыгы» Татарстан Республикасы дәүләт бюджет учреждениесенең Балтач участок урманчылыгындагы 71-К урман кварталының төньяк почмагына кадәр уза, шушы урман кварталының төньяк-көнчыгыш чиге буйлап 1,6 км уза, аннары 900 м төньяк-көнчыгышка таба авыл хужалыгы жирләре буйлап Норма, Салавыч һәм Борбаш авыл жирлекләре чикләре тоташкан урында Борбаш авылыннан 1,6 км төньяк-көнбатышта урнашкан 27 нче тоташу ноктасына кадәр бара.

Норма авыл жирлеге чиге Борбаш авыл жирлеге белән чиктәш жирдә Норма, Борбаш авыл жирлекләре һәм Кукмара муниципаль районы чикләре тоташкан урында Нормабаш авылыннан 500 м көнчыгышта урнашкан 28 нче тоташу ноктасыннан алып, сызык сызык ясап, төньяк-көнбатышка таба «Арча урманчылыгы» Татарстан Республикасы дәүләт бюджет учреждениесенең Балтач участок урманчылыгындагы 80-К, 77-К, 74-К урман кварталларының көнбатыш чиге буйлап 4,1 км уза, аннары 74-К, 75-К, 76-К урман кварталларының төньяк чиге буйлап көнчыгышка таба 2,5 км бара, шуннан соң 950 м төньяк-көнчыгышка таба урман полосасының көнчыгыш чиге буйлап, авыл хужалыгы жирләре буйлап 500 м уза, аннары төньяк-көнбатышка таба 250 м Балтач — Шәмәрдән автомобиль юлына бүлеп бирелгән полосаның көньяк-көнбатыш чиге буйлап 27 нче тоташу ноктасына кадәр уза.

Норма авыл жирлеге чиге Кукмара муниципаль районы белән чиктәш жирдә 28 нче тоташу ноктасыннан алып Балтач муниципаль районы чиге буйлап Норма авыл жирлеге, Кукмара һәм Саба муниципаль районнары чикләре тоташкан урында Нормабаш авылыннан 3,1 км көньяк-көнбатышта «Саба урманчылыгы» Татарстан Республикасы дәүләт бюджет учреждениесенең Шәмәрдән участок урманчылыгындагы 33 нче урман

кварталының төньяк-көнбатыш почмагында урнашкан 38 нче (51 нче) тоташу ноктасына кадәр уза.

Норма авыл жирлегеге чиге Саба муниципаль районы белән чиктәш жирдә 38 нче (51 нче) тоташу ноктасыннан алып Балтач муниципаль районы чиге буйлап Норма авыл жирлегеге, Саба һәм Арча муниципаль районнары чикләре тоташкан урында Көөкбаш авылынан 6,3 км көньяк-көнчыгышта урнашкан 37 нче (50 нче) тоташу ноктасына кадәр уза.

Норма авыл жирлегеге чиге Арча муниципаль районы белән чиктәш жирдә 37 нче (50 нче) тоташу ноктасыннан алып Балтач муниципаль районы чиге буйлап Норма, Кече Лызи авыл жирлекләре һәм Арча муниципаль районы чикләре тоташкан урында Көөкбаш авылынан 5,4 км көньяк-көнчыгышта урнашкан 36 нчы тоташу ноктасына кадәр уза.

Норма авыл жирлегеге чиге Кече Лызи авыл жирлегеге белән чиктәш жирдә Норма, Кече Лызи авыл жирлекләре һәм «Балтач шәһәр тибындагы поселогы» муниципаль берәмлегеге чикләре тоташкан урында Көөкбаш авылынан 1,2 км көньяк-көнчыгышта урнашкан 41 нче тоташу ноктасыннан алып авыл хужалыгы жирләре буйлап 200 м көньяк-көнбатышка таба, көньяк-көнчыгышка таба 700 м урман полосасына кадәр уза, шуннан соң урман полосасының төньяк-көнчыгыш чиге буйлап 250 м бара, аннары авыл хужалыгы жирләре буйлап 50 м һәм төньяк-көнчыгышка таба 200 м, көньяк-көнчыгышка таба 150 м, төньяк-көнчыгышка таба 350 м урман полосасына кадәр уза, аннары урман полосасының төньяк-көнбатыш чиге буйлап 200 м, кибеп баручы инешне кисеп үтеп, авыл хужалыгы жирләре буйлап 650 м һәм көньяк-көнчыгышка таба 150 м бара, аннары «Арча урманчылыгы» Татарстан Республикасы дәүләт бюджет учреждениесенең Балтач участок урманчылыгындагы 17-К урман кварталының аерымланган кишәрлегенең көньяк-көнбатыш чиге буйлап 150 м, авыл хужалыгы жирләре буйлап 200 м 31-К урман кварталына кадәр уза, аннары көньяк-көнбатышка таба 4,3 км 31-К, 43-К, 54-К, 63-К, 69-К урман кварталларының көнбатыш чиге буйлап 36 нчы тоташу ноктасына кадәр уза.

Норма авыл жирлегеге чиге «Балтач шәһәр тибындагы поселогы» муниципаль берәмлегеге белән чиктәш жирдә Норма авыл жирлегеге, «Балтач шәһәр тибындагы поселогы» муниципаль берәмлегеге һәм Сасна авыл жирлегеге чикләре тоташкан урында Түбән Сасна авылынан 1,3 км көньяк-көнчыгышта Шушма елгасында урнашкан 29 нчы тоташу ноктасыннан алып авыл хужалыгы жирләре буйлап 600 м көньяк-көнбатышка таба, Балтач – Шәмәрдән автомобиль юлына бүлеп бирелгән полосаны кисеп үтеп, 100 м көньякка таба, аннары көнчыгышка таба 500 м

автомобиль юлына бүлеп бирелгән полосаның көньяк чиге буйлап, шуннан соң көньяк-көнбатышка таба 500 м авыл хужалыгы жирләрә буйлап чокырга кадәр уза, 550 м чокырның төньяк-көнбатыш чиге буйлап Казан – Малмыж автомобиль юлына кадәр бара, 150 м шушы автомобиль юлына бүлеп бирелгән полосаның төньяк-көнбатыш чиге буйлап уза, аннары, Казан – Малмыж, «Казан – Малмыж» – Нормабаш автомобиль юлларына бүлеп бирелгән полосаларны һәм инешне кисеп үтеп, көньяк-көнчыгышка таба 1,8 км авыл хужалыгы жирләрә буйлап Норма елгасына кадәр бара, шушы елга агымы буенча өскә таба 900 м уза, шуннан соң, «Казан – Малмыж» – Нормабаш автомобиль юлына бүлеп бирелгән полосаны кисеп үтеп, көньяк-көнбатышка таба авыл хужалыгы жирләрә буйлап 2,3 км, урман полосасының көньяк-көнчыгыш чиге буйлап 1,4 км, авыл хужалыгы жирләрә буйлап 1,7 км, урман полосасының көньяк-көнчыгыш чиге буйлап 800 м, авыл хужалыгы жирләрә буйлап 100 м 41 нче тоташу ноктасына кадәр бара.

Норма авыл жирлеге чиге Сасна авыл жирлеге белән чиктәш жирдә 29 нчы тоташу ноктасыннан алып Шушма елгасы агымы буенча аска таба 500 м уза, шуннан соң Шушма елгасы буйлап көнчыгышка таба 10 м аның сулъяк ярына кадәр бара, авыл хужалыгы жирләрә буйлап төньяк-көнчыгышка таба 800 м, урман утыртмалары буйлап 200 м, урман массивының төньяк-көнбатыш чиге буйлап 150 м, авыл хужалыгы жирләрә буйлап 300 м, профильле автомобиль юлына бүлеп бирелгән полосаны кисеп үтеп, урман полосасының көньяк-көнчыгыш чиге буйлап 1,7 км, урман полосасының көнчыгыш чиге буйлап төньякка таба 600 м, авыл хужалыгы жирләрә буйлап 650 м, урман полосасының көнчыгыш чиге буйлап 50 м, авыл хужалыгы жирләрә буйлап 300 м, урман полосасының көнчыгыш чиге буйлап 150 м, авыл хужалыгы жирләрә буйлап төньяк-көнчыгышка таба 350 м һәм көньяк-көнчыгышка таба 40 м кибеп баручы инешнең чишмә башына кадәр бара, шушы инеш агымы буенча аска таба 450 м 22 нче тоташу ноктасына кадәр бара.

«Балтач муниципаль районы»
муниципаль берәмлегенең һәм аның
составындагы муниципаль берәмлекләренең
территорияләре чикләрен билгеләү
һәм аларның статусы турында»
Татарстан Республикасы Законына
11 нче кушымта

**Балтач муниципаль районының «Нөнәгәр авыл жирлеге»
муниципаль берәмлеге территориясе чигенең
картографик тасвирламасы**

Әлеге картографик тасвирлама «Нөнәгәр авыл жирлеге» муниципаль берәмлеге территориясе чигенең карта-схемасын («Балтач муниципаль районы» муниципаль берәмлегенең һәм аның составындагы муниципаль берәмлекләренең территорияләре чикләрен билгеләү һәм аларның статусы турында» Татарстан Республикасы Законына 1 нче кушымта) тасвирлаудан гыйбарәт.

Нөнәгәр авыл жирлеге Куныр, Пыжмара, Смәил, Чепья авыл жирлекләре һәм Киров өлкәсе белән чиктәш.

Нөнәгәр авыл жирлеге чиге Киров өлкәсе белән чиктәш жирдә Нөнәгәр, Пыжмара авыл жирлекләре һәм Киров өлкәсе чикләре тоташкан урында Комаров-Завод авылынан 1,5 км төньякта урнашкан 3 нче тоташу ноктасынан алып Татарстан Республикасы административ чиге буйлап Нөнәгәр, Смәил авыл жирлекләре һәм Киров өлкәсе чикләре тоташкан урында Чутай авылынан 1,9 км көньяк-көнбатышта Шушма елгасында урнашкан 8 нче тоташу ноктасына кадәр уза.

Нөнәгәр авыл жирлеге чиге Смәил авыл жирлеге белән чиктәш жирдә 8 нче тоташу ноктасынан алып Арборка елгасы ермагының агымы буенча өскә таба 700 м Арборка елгасының төп үзәнәнә кадәр уза, алга таба шушы елга агымы буенча өскә таба 9,3 км Нөнәгәр, Смәил һәм Чепья авыл жирлекләре чикләре тоташкан урында Тархан поселогынан 300 м көньякта Арборка елгасында урнашкан 7 нче тоташу ноктасына кадәр бара.

Нөнәгәр авыл жирлеге чиге Чепья авыл жирлеге белән чиктәш жирдә 7 нче тоташу ноктасынан алып Арборка елгасы агымы буенча өскә таба 1,4 км уза, алга таба авыл хужалыгы жирләре буйлап төньяк-көнчыгышка таба 150 м, төньяк-көнбатышка таба 300 м һәм төньякка таба 50 м «Арча урманчылыгы» Татарстан Республикасы дәүләт бюджет учреждениесең Балтач участок урманчылыгындагы 21 нче урман кварталына кадәр бара, аннары шушы урман кварталының төньяк-көнбатыш чиге буйлап 300 м төньяк-көнчыгышка таба уза, алга таба авыл

хужалыгы жирләрә буйлап 150 м, чокырны һәм зиратны кисеп үтеп, төньяк-көнбатышка таба 150 м, көньяк-көнбатышка таба 550 м, чокырны кисеп үтеп, төньяк-көнбатышка таба 650 м, сынык сызык ясап, 20 нче урман кварталының көнчыгыш чиге буйлап төньякка таба 450 м уза, авыл хужалыгы жирләрә буйлап төньяк-көнчыгышка таба 150 м, 20 нче урман кварталының төньяк-көнчыгыш чиге буйлап төньяк-көнбатышка таба 200 м бара, аннары, сынык сызык ясап, авыл хужалыгы жирләрә буйлап көнбатышка таба 350 м уза, шуннан соң төньяк-көнчыгышка таба 50 м бара, урман полосасының төньяк-көнбатыш чиге буйлап 150 м, урман полосасы буйлап 450 м, урман полосасының көньяк-көнчыгыш чиге буйлап 600 м, авыл хужалыгы жирләрә буйлап 100 м, урман полосасының көньяк-көнчыгыш чиге буйлап 700 м, авыл хужалыгы жирләрә буйлап 100 м, урман полосасының көньяк-көнчыгыш чиге буйлап 600 м, авыл хужалыгы жирләрә буйлап 700 м Нөнәгәр, Чепья һәм Куныр авыл жирлекләре чикләре тоташкан урында Комаров-Завод авылыннан 2,0 км көньяк-көнбатышта урнашкан 5 нче тоташу ноктасына кадәр бара.

Нөнәгәр авыл жирлегә чиге Куныр авыл жирлегә белән чиктәш жирдә Нөнәгәр, Куныр һәм Пыжмара авыл жирлекләре чикләре тоташкан урында Комаров-Завод авылыннан 450 м төньяк-көнбатышта Кугуборка елгасында урнашкан 4 нче тоташу ноктасыннан алып кибеп баручы инеш агымы буенча өскә таба 850 м, аннары, сынык сызык ясап, авыл хужалыгы жирләрә буйлап көньякка таба 650 м, шуннан соң урман полосасы буйлап көньяк-көнбатышка таба 400 м, урман полосасының төньяк-көнбатыш чиге буйлап 100 м, Шода – Нослы автомобиль юлын кисеп үтеп, авыл хужалыгы жирләрә буйлап 400 м 5 нче тоташу ноктасына кадәр уза.

Нөнәгәр авыл жирлегә чиге Пыжмара авыл жирлегә белән чиктәш жирдә 4 нче тоташу ноктасыннан алып Кугуборка елгасы агымы буенча аска таба 750 м аңа коя торган инешкә кадәр уза, шуннан соң 1,6 км инеш агымы буенча өскә таба 3 нче тоташу ноктасына кадәр бара.

Нөнәгәр авыл жирлегенә басу аша кишәрлегә Пыжмара авыл жирлегенә басу аша кишәрлегә һәм Киров өлкәсә белән чиктәш.

Нөнәгәр авыл жирлегенә басу аша кишәрлегә чиге Киров өлкәсә белән чиктәш жирдә Нөнәгәр, Пыжмара авыл жирлекләренә басу аша кишәрлекләре һәм Киров өлкәсә чикләре тоташкан урында Чутай авылыннан 26,5 км көнчыгышта урнашкан 10 нчы тоташу ноктасыннан алып Татарстан Республикасы административ чиге буйлап Нөнәгәр, Пыжмара авыл жирлекләренә басу аша кишәрлекләре һәм Киров өлкәсә

чикләре тоташкан урында Чутай авылыннан 26,8 км көньяк-көнчыгышта урнашкан 11 нче тоташу ноктасына кадәр уза.

Нөнәгәр авыл жирлегенең басу аша кишәрлеге чиге Пыжмара авыл жирлегенең басу аша кишәрлеге белән чиктәш жирдә 11 нче тоташу ноктасыннан алып, сынык сызык ясап, агач-куак массивының төньяк чиге буйлап көнбатышка таба 1,5 км уза, шуннан соң төньяк-көнбатышка таба авыл хужалыгы жирләре буйлап 350 м, төньяк-көнчыгышка таба 1,6 км бара, аннары агач-куак массивының көнчыгыш чиге буйлап төньяк-көнчыгышка таба 50 м һәм төньяк чиге буйлап көнбатышка таба 30 м 10 нчы тоташу ноктасына кадәр бара.

«Балтач муниципаль районы»
муниципаль берәмлегенең һәм аның
составындагы муниципаль берәмлекләрнең
территорияләре чикләрен билгеләү
һәм аларның статусы турында»
Татарстан Республикасы Законына
12 нче кушымта

**Балтач муниципаль районының «Пыжмара авыл жирлеге»
муниципаль берәмлеге территориясе чигенең
картографик тасвирламасы**

Әлеге картографик тасвирлама «Пыжмара авыл жирлеге» муниципаль берәмлеге территориясе чигенең карта-схемасын («Балтач муниципаль районы» муниципаль берәмлегенең һәм аның составындагы муниципаль берәмлекләрнең территорияләре чикләрен билгеләү һәм аларның статусы турында» Татарстан Республикасы Законына 1 нче кушымта) тасвирлаудан гыйбарәт.

Пыжмара авыл жирлеге Куныр, Нөнәгәр авыл жирлекләре һәм Киров өлкәсе белән чиктәш.

Пыжмара авыл жирлеге чиге Киров өлкәсе белән чиктәш жирдә Пыжмара, Куныр авыл жирлекләре һәм Киров өлкәсе чикләре тоташкан урында Иске Пукшинер авылыннан 1,5 км төньяк-көнбатышта урнашкан 2 нче тоташу ноктасыннан алып Татарстан Республикасы административ чиге буйлап Пыжмара, Нөнәгәр авыл жирлекләре һәм Киров өлкәсе чикләре тоташкан урында Комаров-Завод авылыннан 1,5 км төньякта урнашкан 3 нче тоташу ноктасына кадәр уза.

Пыжмара авыл жирлеге чиге Нөнәгәр авыл жирлеге белән чиктәш жирдә Пыжмара, Нөнәгәр һәм Куныр авыл жирлекләре чикләре тоташкан урында Комаров-Завод авылыннан 450 м төньяк-көнбатышта Кугуборка елгасында урнашкан 4 нче тоташу ноктасына кадәр уза.

шу ноктасыннан алып Кугуборка елгасы агымы буенча аска таба 750 м аңа коя торган инешкә кадәр уза, шуннан соң 1,6 км инеш агымы буенча өскә таба 3 нче тоташу ноктасына кадәр бара.

Пыжмара авыл жирлеге чиге Куныр авыл жирлеге белән чиктәш жирдә 2 нче тоташу ноктасыннан алып авыл хужалыгы жирләре буйлап көньяк-көнчыгышка таба 300 м, урман полосасының төньяк-көнчыгыш чиге буйлап 350 м уза, шуннан соң урман полосасының көньяк-көнчыгыш чиге буйлап көньяк-көнбатышка таба 700 м, авыл хужалыгы жирләре буйлап 350 м, «Арча урманчылыгы» Татарстан Республикасы дәүләт бюджет учреждениесең Балтач участок урманчылыгындагы 101 нче урман кварталының аерымланган кишәрлегенә көнчыгыш чиге буйлап 200 м, авыл хужалыгы жирләре буйлап 350 м Кугуборка елгасындагы буа плотинасына кадәр бара, плотина буйлап көньякка таба 15 м һәм көнчыгышка таба 5 м, шуннан соң шушы елга агымы буенча аска таба 9,5 км буага кадәр бара, аннары, Балтач – Этнә автомобиль юлына бүлеп бирелгән полосаны кисеп үтеп, буа буйлап 950 м көнчыгышка таба бара, Кугуборка елгасының кибепп баручы ермагы агымы буенча аска таба 500 м Кугуборка елгасының төп үзәнәңә кадәр уза, аннары шушы елга агымы буенча аска таба 4,2 км 4 нче тоташу ноктасына кадәр бара.

Пыжмара авыл жирлегенәң басу аша кишәрлеге Нөнәгәр авыл жирлегенәң басу аша кишәрлеге һәм Киров өлкәсе белән чиктәш.

Пыжмара авыл жирлегенәң басу аша кишәрлеге чиге Киров өлкәсе белән чиктәш жирдә Пыжмара, Нөнәгәр авыл жирлекләренәң басу аша кишәрлекләре һәм Киров өлкәсе чикләре тоташкан урында Чутай авылыннан 26,5 км көнчыгышта урнашкан 10 нчы тоташу ноктасыннан алып Татарстан Республикасы административ чиге буйлап Пыжмара, Нөнәгәр авыл жирлекләренәң басу аша кишәрлекләре һәм Киров өлкәсе чикләре тоташкан урында Чутай авылыннан 26,8 км көньяк-көнчыгышта урнашкан 11 нче тоташу ноктасына кадәр уза.

Пыжмара авыл жирлегенәң басу аша кишәрлеге чиге Нөнәгәр авыл жирлегенәң басу аша кишәрлеге белән чиктәш жирдә 11 нче тоташу ноктасыннан алып, сынык сызык ясап, агач-куак массивының төньяк чиге буйлап көнбатышка таба 1,5 км уза, шуннан соң төньяк-көнбатышка таба авыл хужалыгы жирләре буйлап 350 м, төньяк-көнчыгышка таба 1,6 км бара, аннары агач-куак массивының көнчыгыш чиге буйлап төньяк-көнчыгышка таба 50 м һәм төньяк чиге буйлап көнбатышка таба 30 м 10 нчы тоташу ноктасына кадәр бара.

«Балтач муниципаль районы»
муниципаль берәмлегенең һәм аның
составындагы муниципаль берәмлекләренең
территорияләре чикләрен билгеләү
һәм аларның статусы турында»
Татарстан Республикасы Законына
13 нче кушымта

**Балтач муниципаль районының «Салавыч авыл жирлеген»
муниципаль берәмлеге территориясе чигенең
картографик тасвирламасы**

Әлеге картографик тасвирлама «Салавыч авыл жирлеген» муниципаль берәмлеге территориясе чигенең карта-схемасын («Балтач муниципаль районы» муниципаль берәмлегенең һәм аның составындагы муниципаль берәмлекләренең территорияләре чикләрен билгеләү һәм аларның статусы турында» Татарстан Республикасы Законына 1 нче кушымта) тасвирлаудан гыйбарәт.

Салавыч авыл жирлеген Борбаш, Норма, Сасна һәм Яңгул авыл жирлекләре белән чиктәш.

Салавыч авыл жирлеген чиген Сасна авыл жирлеген белән чиктәш жирдә Салавыч, Сасна һәм Норма авыл жирлекләре чикләре тоташкан урында Түбән Сасна авылынан 2,5 км төньяк-көнчыгышта урнашкан 22 нче тоташу ноктасынан алып, кибең баручы инешнең текә сульяс ярын кисеп үтеп, төньякка таба 600 м авыл хужалыгы жирләре буйлап Салавыч, Сасна һәм Яңгул авыл жирлекләре чикләре тоташкан урында Түбән Сасна авылынан 2,8 км төньяк-көнчыгышта урнашкан 21 нче тоташу ноктасына кадәр уза.

Салавыч авыл жирлеген чиген Яңгул авыл жирлеген белән чиктәш жирдә 21 нче тоташу ноктасынан алып авыл хужалыгы жирләре буйлап төньяк-көнчыгышка таба 900 м, урман полосасының көньяк-көнчыгыш чиген буйлап 50 м, авыл хужалыгы жирләре буйлап 150 м, урман полосасының көньяк-көнчыгыш чиген буйлап 50 м, авыл хужалыгы жирләре буйлап 50 м, урман полосасының көньяк-көнчыгыш чиген буйлап 1,1 км, урман полосасы буйлап 550 м уза, шуннан соң көнчыгышка таба 200 м урман полосасының төньяк чиген буйлап, урман полосасы буйлап 50 м, авыл хужалыгы жирләре буйлап 100 м, урман полосасы буйлап 250 м, авыл хужалыгы жирләре буйлап 1,5 км һәм, канауны кисеп үтеп, көньяк-көнчыгышка таба 50 м, канауны кисеп үтеп, агач-куак массивы буенча 350 м, авыл хужалыгы жирләре буйлап 300 м Шушма елгасының сульяс ярына кадәр бара, шуннан соң шушы елга буйлап 20 м һәм аның агымы буен-

ча аска таба 350 м бара, аннары Шушма елгасы буенча көньяк-көнчыгышка таба 35 м аның уңъяк ярына кадәр, Казан — Малмыж автомобиль юлына бүлеп бирелгән полосаны һәм чокырны кисеп үтеп, авыл хужалыгы жирләре буйлап 2,1 км, «Балтач — Этнә» — Борбаш автомобиль юлына бүлеп бирелгән полосаны кисеп үтеп, урман полосасының төньяк-көнчыгыш чиге буйлап 1,5 км, авыл хужалыгы жирләре буйлап 100 м, урман полосасының төньяк-көнчыгыш чиге буйлап 150 м, профильле автомобиль юлына бүлеп бирелгән полосаны кисеп үтеп, авыл хужалыгы жирләре буйлап 100 м, урман полосасының төньяк-көнчыгыш чиге буйлап 500 м, авыл хужалыгы жирләре буйлап 150 м, урман полосасының төньяк-көнчыгыш чиге буйлап 200 м Салавыч, Яңгул һәм Борбаш авыл жирлекләре чикләре тоташкан урында Салавыч Сәрдегәне авылыннан 1,5 км көнчыгышта урнашкан 23 нче тоташу ноктасына кадәр уза.

Салавыч авыл жирлегенә чиге Борбаш авыл жирлегенә белән чиктәш жирдә Салавыч, Борбаш һәм Норма авыл жирлекләре чикләре тоташкан урында Борбаш авылыннан 1,6 км төньяк-көнбатышта урнашкан 27 нче тоташу ноктасыннан алып, Балтач — Шәмәрдән автомобиль юлына бүлеп бирелгән полосаны кисеп үтеп, авыл хужалыгы жирләре буйлап төньяк-көнбатышка таба 1,1 км уза, 1,5 км төньяк-көнчыгышка таба уза, шуннан соң төньяк-көнбатышка таба 1,6 км «Балтач — Этнә» — Борбаш автомобиль юлына бүлеп бирелгән полосаның көнбатыш чиге буйлап, авыл хужалыгы жирләре буйлап 1,7 км, 250 м яңадан шушы автомобиль юлына бүлеп бирелгән полосаның көнбатыш чиге буйлап уза, аннары, сынык сызык ясап, «Балтач — Этнә» — Борбаш автомобиль юлына бүлеп бирелгән полосаны һәм кибеп баручы инешне кисеп үтеп, авыл хужалыгы жирләре буйлап 1,0 км көньяк-көнчыгышка таба, урман полосасын кисеп үтеп, 1,3 км төньяк-көнчыгышка таба 23 нче тоташу ноктасына кадәр бара.

Салавыч авыл жирлегенә чиге Норма авыл жирлегенә белән чиктәш жирдә 22 нче тоташу ноктасыннан алып кибеп баручы инеш агымы буенча аска таба 700 м аның башка кибеп баручы инешкә койган жиренә кадәр уза, шуннан соң шушы инеш агымы буенча өскә таба 150 м бара, аннары авыл хужалыгы жирләре буйлап көньякка таба 1,3 км, көньяк-көнчыгышка таба 350 м уза, шуннан соң урман полосасының көньяк-көнбатыш чиге буйлап 700 м, агач-куак массивын кисеп үтеп, авыл хужалыгы жирләре буйлап 700 м Шушма елгасының сулъяк ярына кадәр бара, Шушма елгасы буйлап 15 м һәм аның агымы буенча аска таба 1,7 км уза, аннары Шушма елгасы буйлап 20 м көньяк-көнчыгышка таба аның уңъяк ярына кадәр бара, Казан — Малмыж автомобиль юлына бүлеп бирелгән полосаны һәм профиль-

ле автомобиль юлына бүлеп бирелгән полосаны кисеп үтеп, авыл хужалыгы жирләрә буйлап 2,9 км, урман полосасының төньяк-көнчыгыш чиге буйлап 350 м, авыл хужалыгы жирләрә буйлап 1,5 км, урман полосасы буйлап 600 м, авыл хужалыгы жирләрә буйлап 250 м Балтач – Шәмәрдән автомобиль юлына бүлеп бирелгән полосаның төньяк-көнчыгыш чигенә кадәр бара, автомобиль юлына бүлеп бирелгән полосаның шушы чиге буенча 250 м уза, шуннан соң, Балтач – Шәмәрдән автомобиль юлына бүлеп бирелгән полосаны кисеп үтеп, авыл хужалыгы жирләрә буйлап көньяк-көнбатышка таба 150 м, көньяк-көнчыгышка таба 50 м «Арча урманчылыгы» Татарстан Республикасы дәүләт бюджет учреждениесең Балтач участок урманчылыгындагы 71-К урман кварталының төньяк-көнчыгыш почмагына кадәр уза, шушы урман кварталының төньяк-көнчыгыш чиге буйлап 1,6 км уза, аннары 900 м төньяк-көнчыгышка таба авыл хужалыгы жирләрә буйлап 27 нче тоташу ноктасына кадәр бара.

«Балтач муниципаль районы»
муниципаль берәмлегенә һәм аның
составындагы муниципаль берәмлекләрнең
территорияләре чикләрен билгеләү
һәм аларның статусы турында»
Татарстан Республикасы Законына
14 нче кушымта

**Балтач муниципаль районының «Смәил авыл жирлегә»
муниципаль берәмлеге территориясе чигенәң
картографик тасвирламасы**

Әлеге картографик тасвирлама «Смәил авыл жирлегә» муниципаль берәмлеге территориясе чигенәң карта-схемасын («Балтач муниципаль районы» муниципаль берәмлегенәң һәм аның составындагы муниципаль берәмлекләрнең территорияләре чикләрен билгеләү һәм аларның статусы турында» Татарстан Республикасы Законына 1 нче кушымта) тасвирлаудан гыйбарәт.

Смәил авыл жирлегә Борнак, Нөнәгәр, Чепья, Шеңшенәр авыл жирлекләре һәм Киров өлкәсе белән чиктәш.

Смәил авыл жирлегә чиге Чепья авыл жирлегә белән чиктәш жирдә Смәил, Чепья һәм Борнак авыл жирлекләре чикләре тоташкан урында Карык-Серма авылыннан 2,0 км төньякта урнашкан 40 нчы тоташу ноктасыннан алып төньяк-көнчыгышка таба 500 м урман полосасы буйлап уза, урман полосасының төньяк-көнбатыш чиге буйлап 350 м, авыл хужалыгы жирләрә буйлап 50 м, урман полосасының төньяк-көнбатыш чиге буйлап

150 м уза, шуннан соң авыл хужалыгы жирләрә буйлап көньяк-көнчыгышка таба 1,8 км, төньяк-көнчыгышка таба 1,8 км, Арбор — Шеңсеңәр автомобиль юлына бүлеп бирелгән полосаны кисеп үтеп, көнчыгышка таба 900 м, төньяк-көнчыгышка таба 250 м Смәил, Чепья һәм Нөнәгәр авыл жирлекләре чикләре тоташкан урында Тархан поселогыннан 300 м көньякта Арборка елгасында урнашкан 7 нче тоташу ноктасына кадәр бара.

Смәил авыл жирлегә чиге Нөнәгәр авыл жирлегә белән чиктәш жирдә Смәил, Нөнәгәр авыл жирлекләре һәм Киров өлкәсе чикләре тоташкан урында Чутай авылыннан 1,9 км көньяк-көнбатышта Шушма елгасында урнашкан 8 нче тоташу ноктасыннан алып Арборка елгасы ермагының агымы буенча өскә таба 700 м Арборка елгасының төп үзәнә кадәр уза, алга таба шушы елга агымы буенча өскә таба 9,3 км 7 нче тоташу ноктасына кадәр бара.

Смәил авыл жирлегә чиге Киров өлкәсе белән чиктәш жирдә 8 нче тоташу ноктасыннан алып Татарстан Республикасы административ чиге буйлап Смәил, Шеңсеңәр авыл жирлекләре һәм Киров өлкәсе чикләре тоташкан урында Шеңсеңәр авылыннан 600 м төньякта Шушма елгасында урнашкан 9 нчы тоташу ноктасына кадәр уза.

Смәил авыл жирлегә чиге Шеңсеңәр авыл жирлегә белән чиктәш жирдә 9 нчы тоташу ноктасыннан алып Шушма елгасы агымы буенча өскә таба 2,7 км уза, алга таба шушы елга буйлап көньяк-көнбатышка таба 10 м аның уңьяк ярына кадәр бара, авыл хужалыгы жирләрә буйлап 1,5 км Шушма елгасының уңьяк ярына кадәр уза, аннары шушы елга буйлап 10 м һәм, Арбор — Шеңсеңәр автомобиль юлына бүлеп бирелгән полосаны кисеп үтеп, аның агымы буенча өскә таба 3,4 км Смәил, Шеңсеңәр һәм Борнак авыл жирлекләре чикләре тоташкан урында Смәил авылыннан 900 м көньяк-көнбатышта Шушма елгасында урнашкан 12 нче тоташу ноктасына кадәр уза.

Смәил авыл жирлегә чиге Борнак авыл жирлегә белән чиктәш жирдә 40 нчы тоташу ноктасыннан алып 850 м көньяк-көнчыгышка таба урман полосасың көньяк-көнбатыш чиге буйлап, алга таба авыл хужалыгы жирләрә буйлап 100 м, 300 м урман полосасының төньяк-көнбатыш чиге буйлап, шуннан соң көньякка таба 200 м авыл хужалыгы жирләрә буйлап, 100 м урман полосасының көнчыгыш чиге буйлап, авыл хужалыгы жирләрә буйлап 50 м һәм көньяк-көнчыгышка таба 750 м, урман полосасының төньяк-көнчыгыш чиге буйлап 100 м, авыл хужалыгы жирләрә буйлап 150 м, урман полосасының төньяк-көнчыгыш чиге буйлап 250 м, авыл хужалыгы жирләрә буйлап 350 м, урман полосасының төньяк-көнчыгыш чиге буйлап

650 м, авыл хужалыгы жирләрә буйлап 200 м, урман полосасының төньяк-көнчыгыш чиге буйлап 500 м, авыл хужалыгы жирләрә буйлап 1,3 км кибең баручы инешкә кадәр бара, аннары шушы инеш агымы буенча аска таба 2,0 км бара, шуннан соң, сынык сызык ясап, кибең баручы инешне кисеп үтеп, 1,2 км көньяк-көнчыгышка таба авыл хужалыгы жирләрә буйлап Шушма елга-сына кадәр уза, Шушма елгасы буенча 10 м 12 нче тоташу ноктасына кадәр уза.

«Балтач муниципаль районы»
муниципаль берәмлегенә һәм аның
составындагы муниципаль берәмлекләрнең
территорияләре чикләрен билгеләү
һәм аларның статусы турында»
Татарстан Республикасы Законына
15 нче кушымта

**Балтач муниципаль районының «Сасна авыл жирлегә»
муниципаль берәмлеге территориясе чигенәң
картографик тасвирламасы**

Әлеге картографик тасвирлама «Сасна авыл жирлегә» муниципаль берәмлеге территориясе чигенәң карта-схемасын («Балтач муниципаль районы» муниципаль берәмлегенә һәм аның составындагы муниципаль берәмлекләрнең территорияләре чикләрен билгеләү һәм аларның статусы турында» Татарстан Республикасы Законына 1 нче кушымта) тасвирлаудан гыйбарәт.

Сасна авыл жирлегә «Балтач шәһәр тибындагы поселогы» муниципаль берәмлеге, Югары Субаш, Норма, Салавыч, Урта Көшкәт, Шубан, Яңгул авыл жирлекләре һәм Арча муниципаль районы белән чиктәш.

Сасна авыл жирлегә чиге Югары Субаш авыл жирлегә белән чиктәш жирдә Сасна, Югары Субаш һәм Урта Көшкәт авыл жирлекләре чикләре тоташкан урында Көшкәтбаш авылынан 2,2 км көньяк-көнчыгышта урнашкан 19 нчы тоташу ноктасыннан алып 500 м көньяк-көнбатышка таба авыл хужалыгы жирләрә буйлап, алга таба 250 м төньяк-көнбатышка таба урман полосасының көньяк-көнбатыш чиге буйлап, авыл хужалыгы жирләрә буйлап 50 м, урман полосасының көньяк-көнбатыш чиге буйлап 850 м, авыл хужалыгы жирләрә буйлап 100 м, урман полосасының көньяк-көнбатыш чиге буйлап 1,6 км, инешләренә һәм текә ярларны кисеп үтеп, авыл хужалыгы жирләрә буйлап 1,9 км, урман полосасының көньяк-көнбатыш чиге буйлап 250 м, авыл хужалыгы жирләрә буйлап 150 м, ур-

ман полосасының көньяк-көнбатыш чиге буйлап 1,9 км «Арча урманчылыгы» Татарстан Республикасы дәүләт бюджет учреждениесең Балтач участок урманчылыгындагы 51 нче урман кварталының көнчыгыш почмагына кадәр бара, шуннан соң 51 нче, 50 нче урман кварталларының төньяк-көнчыгыш чиге буйлап 1,9 км бара, аннары көньяк-көнбатышка таба 1,0 км 50 нче, 53 нче урман кварталларының төньяк-көнбатыш чиге буйлап Сасна, Югары Субаш авыл жирлекләре һәм Арча муниципаль районы чикләре тоташкан урында Сасна Пүчинкәсе авылыннан 5,0 км көньяк-көнбатышта урнашкан 18 нче тоташу ноктасына кадәр уза.

Сасна авыл жирлеге чиге Урта Көшкәт авыл жирлеге белән чиктәш жирдә 19 нчы тоташу ноктасыннан алып авыл хужалыгы жирләре буйлап көнчыгышка таба 250 м, урман полосасының көньяк чиге буйлап 250 м, авыл хужалыгы жирләре буйлап 550 м, урман полосасының көньяк чиге буйлап 100 м, авыл хужалыгы жирләре буйлап 50 м, урман полосасының көньяк чиге буйлап 300 м, авыл хужалыгы жирләре буйлап 500 м, урман полосасының көньяк чиге буйлап 250 м, авыл хужалыгы жирләре буйлап 50 м, урман полосасының көньяк чиге буйлап 650 м уза, шуннан соң, Балтач – Әтнә автомобиль юлына бүлөп бирелгән полосаны кисеп үтеп, авыл хужалыгы жирләре буйлап көньяк-көнчыгышка таба 600 м Сасна, Урта Көшкәт һәм Яңгул авыл жирлекләре чикләре тоташкан урында Сала-Көшкәт авылыннан 2,3 км көньяк-көнчыгышта урнашкан 20 нче тоташу ноктасына кадәр бара.

Сасна авыл жирлеге чиге Яңгул авыл жирлеге белән чиктәш жирдә 20 нче тоташу ноктасыннан алып урман полосасының көньяк-көнбатыш чиге буйлап көньяк-көнчыгышка таба 250 м, авыл хужалыгы жирләре буйлап 500 м, урман полосасының көньяк-көнбатыш чиге буйлап 600 м, авыл хужалыгы жирләре буйлап 850 м Сасна, Яңгул һәм Салавыч авыл жирлекләре чикләре тоташкан урында Түбән Сасна авылыннан 2,8 км төньяк-көнчыгышта урнашкан 21 нче тоташу ноктасына кадәр уза.

Сасна авыл жирлеге чиге Салавыч авыл жирлеге белән чиктәш жирдә Сасна, Салавыч һәм Норма авыл жирлекләре чикләре тоташкан урында Түбән Сасна авылыннан 2,5 км төньяк-көнчыгышта урнашкан 22 нче тоташу ноктасыннан алып, кибең баручы инешнең текә сулъяк ярын кисеп үтеп, авыл хужалыгы жирләре буйлап төньякка таба 600 м 21 нче тоташу ноктасына кадәр уза.

Сасна авыл жирлеге чиге Норма авыл жирлеге белән чиктәш жирдә Сасна, Норма авыл жирлекләре һәм «Балтач шәһәр тибындагы поселогы» муниципаль берәмлеге чикләре тоташкан урында Түбән Сасна авылыннан 1,3 км көньяк-көнчыгышта Шушма

елгасында урнашкан 29 нчы тоташу ноктасыннан алып Шушма елгасы агымы буенча аска таба 500 м уза, шуннан соң Шушма елгасы буйлап көнчыгышка таба 10 м аның сулъяк ярына кадәр бара, авыл хужалыгы жирләре буйлап төньяк-көнчыгышка таба 800 м, урман утыртмалары буйлап 200 м, урман массивының төньяк-көнбатыш чиге буйлап 150 м, авыл хужалыгы жирләре буйлап 300 м, профильле автомобиль юлына бүлеп бирелгән полосаны кисеп үтеп, урман полосасының көньяк-көнчыгыш чиге буйлап 1,7 км, урман полосасының көнчыгыш чиге буйлап төньякка таба 600 м, авыл хужалыгы жирләре буйлап 650 м, урман полосасының көнчыгыш чиге буйлап 50 м, авыл хужалыгы жирләре буйлап 300 м, урман полосасының көнчыгыш чиге буйлап 150 м, авыл хужалыгы жирләре буйлап төньяк-көнчыгышка таба 350 м һәм көньяк-көнчыгышка таба 40 м кибең баручы инешнең чышмә башына кадәр бара, шушы инеш агымы буенча аска таба 450 м 22 нче тоташу ноктасына кадәр бара.

Сасна авыл жирлеге чиге «Балтач шәһәр тибындагы поселогы» муниципаль берәмлеге белән чиктәш жирдә Сасна авыл жирлеге, «Балтач шәһәр тибындагы поселогы» муниципаль берәмлеге һәм Шубан авыл жирлеге чикләре тоташкан урында Зур Лызи-2 авылыннан 1,6 км көньяк-көнчыгышта Шушма елгасында урнашкан 30 нчы тоташу ноктасыннан алып, Балтач – Этнә автомобиль юлына бүлеп бирелгән полосаны кисеп үтеп, Шушма елгасы агымы буенча аска таба 5,1 км 29 нчы тоташу ноктасына кадәр уза.

Сасна авыл жирлеге чиге Шубан авыл жирлеге белән чиктәш жирдә 30 нчы тоташу ноктасыннан алып Шушма елгасы буенча төньяк-көнчыгышка таба 10 м аның сулъяк ярына кадәр уза, сынык сызык ясап, төньяк-көнбатышка таба 1,2 км «Арча урманчылыгы» Татарстан Республикасы дәүләт бюджет учреждениеһең Балтач участок урманчылыгындагы 58 нче урман кварталының көнчыгыш чиге буйлап, авыл хужалыгы жирләре буйлап 150 м, сынык сызык ясап, 58 нче урман кварталының төньяк-көнчыгыш чиге буйлап 1,3 км, сынык сызык ясап, чокырны кисеп үтеп, 58 нче урман кварталының төньяк чиге буйлап көнбатышка таба 450 м уза, урман массивының көньяк-көнбатыш чиге буйлап төньяк-көнбатышка таба 150 м, шуннан соң 57 нче урман кварталының көньяк-көнбатыш чиге буйлап төньяк-көнчыгышка таба 350 м һәм көнбатышка таба 200 м, авыл хужалыгы жирләре буйлап 100 м, 56 нчы урман кварталының көньяк чиге буйлап көнбатышка таба 300 м бара, авыл хужалыгы жирләре буйлап төньяк-көнбатышка таба 550 м, кибең баручы инешне кисеп үтеп, 56 нчы урман кварталының көньяк-көнбатыш чиге буйлап 1,4 км уза, шуннан соң урман полосасының көньяк-

көнбатыш чиге буйлап 1,2 км, кибеп баручы инешне һәм аның текә ярларын кисеп үтеп, авыл хужалыгы жирләре буйлап 350 м, урман полосасының көньяк-көнбатыш чиге буйлап 350 м, авыл хужалыгы жирләре буйлап 150 м, урман полосасының көньяк-көнбатыш чиге буйлап 500 м, авыл хужалыгы жирләре буйлап 250 м, урман полосасының көньяк-көнбатыш чиге буйлап 150 м, урман полосасы буйлап 550 м Сасна, Шубан авыл жирлекләре һәм Арча муниципаль районы чикләре тоташкан урында Гондыр авылыннан 2,6 км төньяк-көнбатышта урнашкан 33 нче тоташу ноктасына кадәр бара.

Сасна авыл жирлеге чиге Арча муниципаль районы белән чиктәш жирдә 33 нче тоташу ноктасыннан алып Балтач муниципаль районы чиге буйлап 18 нче тоташу ноктасына кадәр уза.

«Балтач муниципаль районы»
муниципаль берәмлегенң һәм аның
составындагы муниципаль берәмлекләрнең
территорияләре чикләрен билгеләү
һәм аларның статусы турында»
Татарстан Республикасы Законына
16 нчы кушымта

**Балтач муниципаль районының «Урта Көшкәт авыл жирлеге»
муниципаль берәмлеге территориясә чигенң
картографик тасвирламасы**

Әлеге картографик тасвирлама «Урта Көшкәт авыл жирлеге» муниципаль берәмлеге территориясә чигенң карта-схемасын («Балтач муниципаль районы» муниципаль берәмлегенң һәм аның составындагы муниципаль берәмлекләрнең территорияләре чикләрен билгеләү һәм аларның статусы турында» Татарстан Республикасы Законына 1 нче кушымта) тасвирлаудан гыйбарәт.

Урта Көшкәт авыл жирлеге Борнак, Югары Субаш, Сасна, Чепья һәм Яңгул авыл жирлекләре белән чиктәш.

Урта Көшкәт авыл жирлеге чиге Чепья авыл жирлеге белән чиктәш жирдә Урта Көшкәт, Чепья һәм Югары Субаш авыл жирлекләре чикләре тоташкан урында Югары Субаш авылыннан 1,5 км көнчыгышта урнашкан 15 нче тоташу ноктасыннан алып кибеп баручы инеш агымы буенча өскә таба 250 м уза, шуннан соң авыл хужалыгы жирләре буйлап төньяк-көнчыгышка таба 50 м, көнчыгышка таба 1,2 км, төньяк-көнчыгышка таба 500 м бара, аннары «Арча урманчылыгы» Татарстан Республикасы дәүләт бюджет учреждениесенң Бал-

тач участок урманчылыгындагы 97 нче урман кварталының аерымланган кишәрлегенең төньяк-көнбатыш чиге буйлап 250 м, авыл хужалыгы жирләрә буйлап 1,9 км 28 нче урман кварталына кадәр уза, шуннан соң көньяк-көнчыгышка таба 450 м шушы урман кварталының көньяк-көнбатыш чиге буйлап, сынык сызык ясап, авыл хужалыгы жирләрә буйлап 1,9 км, урман полосасы буйлап 100 м һәм урман полосасының төньяк-көнчыгыш чиге буйлап 100 м, авыл хужалыгы жирләрә буйлап 250 м, урман полосасының көньяк-көнбатыш чиге буйлап 200 м, авыл хужалыгы жирләрә буйлап 100 м, урман полосасының көньяк-көнбатыш чиге буйлап 200 м, аннары, чокырны кисеп үтеп, авыл хужалыгы жирләрә буйлап төньяк-көнчыгышка таба 350 м, 97 нче урман кварталының аерымланган кишәрлеге буйлап 300 м уза, шуннан соң авыл хужалыгы жирләрә буйлап көньяк-көнчыгышка таба 1,4 км, Балтач — Этнә автомобиль юлына бүлеп бирелгән полосаны кисеп үтеп, төньяк-көнчыгышка таба 900 м, көньяк-көнчыгышка таба 400 м Урта Көшкәт, Чепья һәм Борнак авыл жирлекләрә чикләрә тоташкан урында Мельничная авылыннан 2,3 км көньяк-көнбатышта урнашкан 39 нчы тоташу ноктасына кадәр бара.

Урта Көшкәт авыл жирлеге чиге Борнак авыл жирлеге белән чиктәш жирдә Урта Көшкәт, Борнак һәм Яңгул авыл жирлекләрә чикләрә тоташкан урында Яңа Тау авылыннан 1,4 км көньяк-көнбатышта Көшкәт елгасында урнашкан 14 нче тоташу ноктасыннан алып 200 м төньякка таба авыл хужалыгы жирләрә буйлап «Арча урманчылыгы» Татарстан Республикасы дәүләт бюджет учреждениесенең Балтач участок урманчылыгындагы 41 нче урман кварталына кадәр уза, шуннан соң, сынык сызык ясап, чокырны һәм аның төбеннән ага торган кибең баручы инешне кисеп үтеп, шушы урман кварталының көнчыгыш чиге буйлап төньякка таба 450 м һәм төньяк-көнчыгыш чиге буйлап көньяк-көнбатышка таба 200 м бара, шуннан соң 41 нче урман кварталының төньяк-көнчыгыш чиге буйлап 150 м төньяк-көнбатышка таба бара, 100 м авыл хужалыгы жирләрә буйлап, 41 нче урман кварталының төньяк-көнчыгыш чиге буйлап 150 м уза, авыл хужалыгы жирләрә буйлап 100 м, 41 нче урман кварталының төньяк-көнчыгыш чиге буйлап 100 м бара, аннары авыл хужалыгы жирләрә буйлап 150 м, 41 нче урман кварталының төньяк-көнчыгыш чиге буйлап 150 м, авыл хужалыгы жирләрә буйлап 100 м, 41 нче урман кварталының төньяк-көнчыгыш чиге буйлап 50 м бара, авыл хужалыгы жирләрә буйлап 50 м, 41 нче урман кварталының төньяк-көнчыгыш чиге буйлап 100 м уза, шуннан соң авыл хужалыгы жирләрә буйлап 100 м бара, аннары, кибең баручы инешне кисеп үтеп, 41 нче урман кварталының

төньяк-көнбатыш чиге буйлап көнбатышка таба 150 м уза, шуннан соң авыл хужалыгы жирлөре буйлап төньяк-көнбатышка таба 100 м, урман массивы буйлап 250 м, 150 м авыл хужалыгы жирлөре буйлап чокырга кадәр бара, шуннан соң чокыр буйлап төньяк-көнчыгышка таба 300 м бара, авыл хужалыгы жирлөре буйлап 100 м төньякка таба урман полосасына кадәр уза, урман полосасының көнчыгыш чиге буйлап 300 м, авыл хужалыгы жирлөре буйлап 1,9 км һәм көнчыгышка таба 350 м «Балтач – Этнә» – Борбаш автомобиль юлына кадәр бара, шуннан соң шушы автомобиль юлы буйлап 450 м төньяк-көнбатышка таба бара, аннары авыл хужалыгы жирлөре буйлап 900 м төньяк-көнчыгышка таба 39 нчы тоташу ноктасына кадәр бара.

Урта Көшкәт авыл жирлеге чиге Яңгул авыл жирлеге белән чиктәш жирдә 14 нче тоташу ноктасыннан алып Көшкәт елгасы агымы буенча өскә таба 1,1 км, аннары авыл хужалыгы жирлөре буйлап көньяк-көнбатышка таба 100 м, Урта Көшкәт – Яңгул автомобиль юлына бүлөп бирелгән полосаны кисеп үтеп, урман полосасы буйлап 1,5 км уза, шуннан соң авыл хужалыгы жирлөре буйлап көньяк-көнчыгышка таба 200 м, көньяк-көнбатышка таба 600 м уза, урман полосасының төньяк-көнбатыш чиге буйлап 150 м, урман полосасының көньяк-көнчыгыш чиге буйлап 300 м, авыл хужалыгы жирлөре буйлап 250 м, урман полосасының төньяк-көнбатыш чиге буйлап 650 м Урта Көшкәт, Яңгул һәм Сасна авыл жирлекләре чикләре тоташкан урында Сала-Көшкәт авылынан 2,3 км көньяк-көнчыгышта урнашкан 20 нче тоташу ноктасына кадәр бара.

Урта Көшкәт авыл жирлеге чиге Сасна авыл жирлеге белән чиктәш жирдә Урта Көшкәт, Сасна һәм Югары Субаш авыл жирлекләре чикләре тоташкан урында Көшкәтбаш авылынан 2,2 км көньяк-көнчыгышта урнашкан 19 нчы тоташу ноктасыннан алып авыл хужалыгы жирлөре буйлап көнчыгышка таба 250 м, урман полосасының көньяк чиге буйлап 250 м, авыл хужалыгы жирлөре буйлап 550 м, урман полосасының көньяк чиге буйлап 100 м, авыл хужалыгы жирлөре буйлап 50 м, урман полосасының көньяк чиге буйлап 300 м, авыл хужалыгы жирлөре буйлап 500 м, урман полосасының көньяк чиге буйлап 250 м, авыл хужалыгы жирлөре буйлап 50 м, урман полосасының көньяк чиге буйлап 650 м уза, шуннан соң, Балтач – Этнә автомобиль юлына бүлөп бирелгән полосаны кисеп үтеп, авыл хужалыгы жирлөре буйлап көньяк-көнчыгышка таба 600 м 20 нче тоташу ноктасына кадәр бара.

Урта Көшкәт авыл жирлеге чиге Югары Субаш авыл жирлеге белән чиктәш жирдә 15 нче тоташу ноктасыннан алып кибең баручы инеш агымы буенча аска таба 200 м уза, алга таба,

Урта Көшкәт — Югары Субаш автомобиль юлына бүлөп бирелгән полосаны кисеп үтөп, авыл хужалыгы жирләре буйлап 2,5 км көньякка таба, яңадан шушы автомобиль юлына бүлөп бирелгән полосаны кисеп үтөп, көньяк-көнчыгышка таба 550 м бара, Урта Көшкәт — Югары Субаш автомобиль юлына бүлөп бирелгән полосаның төньяк-көнчыгыш чиге буйлап 1,7 км, шушы автомобиль юлы буенча 850 м, авыл хужалыгы жирләре буйлап 1,3 км, яңадан Урта Көшкәт — Югары Субаш автомобиль юлына бүлөп бирелгән полосаны кисеп үтөп, көньякка таба 700 м һәм көньяк-көнчыгышка таба 150 м уза, урман полосасының төньяк-көнчыгыш чиге буйлап 150 м «Арча урманчылыгы» Татарстан Республикасы дәүләт бюджет учреждениесенең Балтач участок урманчылыгындагы 36 нчы урман кварталына кадәр уза, аннары көньяк-көнчыгышка таба 550 м шушы урман кварталының төньяк-көнчыгыш чиге буйлап бара, 36 нчы урман кварталы буйлап көньяк-көнчыгышка таба 500 м һәм көньякка таба 100 м бара, аннары Көшкәт елгасын һәм аның текә уңык ярын кисеп үтөп, авыл хужалыгы жирләре буйлап 550 м, кибер баручы инешне кисеп үтөп, көнбатышка таба 850 м, көньяк-көнбатышка таба 900 м, көньякка таба 750 м уза, урман полосасының көнчыгыш чиге буйлап 200 м, авыл хужалыгы жирләре буйлап 40 м 19 нчы тоташу ноктасына кадәр бара.

«Балтач муниципаль районы»
муниципаль берәмлегенең һәм аның
составындагы муниципаль берәмлекләрнең
территорияләре чикләрен билгеләү
һәм аларның статусы турында»
Татарстан Республикасы Законына
17 нче кушымта

**Балтач муниципаль районының «Чепья авыл жирлеге»
муниципаль берәмлеге территориясе чигенең
картографик тасвирламасы**

Әлеге картографик тасвирлама «Чепья авыл жирлеге» муниципаль берәмлеге территориясе чигенең карта-схемасын («Балтач муниципаль районы» муниципаль берәмлегенең һәм аның составындагы муниципаль берәмлекләрнең территорияләре чикләрен билгеләү һәм аларның статусы турында» Татарстан Республикасы Законына 1 нче кушымта) тасвирлаудан гыйбарәт.

Чепья авыл жирлеге Борнак, Югары Субаш, Куныр, Нөнәгәр, Смәил, Урта Көшкәт авыл жирлекләре һәм Марий Эл Республикасы белән чиктәш.

Чепья авыл жирлеге чиге Куныр авыл жирлеге белән чиктәш жирдә Чепья, Куныр һәм Нөнәгәр авыл жирлекләре чикләре тоташкан урында Комаров-Завод авылыннан 2,0 км көньяк-көнбатышта урнашкан 5 нче тоташу ноктасыннан алып авыл хужалыгы жирләре буйлап 350 м төньяк-көнбатышка таба, урман массивының көньяк-көнбатыш чиге буйлап 350 м, авыл хужалыгы жирләре буйлап 500 м, Шода – Нослы автомобиль юлына бүлеп бирелгән полосаның көньяк-көнбатыш чиге буйлап 150, авыл хужалыгы жирләре буйлап 500 м, урман полосасының төньяк-көнчыгыш чиге буйлап 750 м һәм төньяк чиге буйлап көнбатышка таба 200 м, авыл хужалыгы жирләре буйлап 100 м, шуннан соң көньяк-көнбатышка таба 900 м урман полосасының төньяк-көнбатыш чиге буйлап, авыл хужалыгы жирләре буйлап 150 м һәм төньяк-көнбатышка таба 350 м, сәнагать объекты буенча 100 м, Балтач – Этнә автомобиль юлын кисеп үтеп, авыл хужалыгы жирләре буйлап 50 м, урман полосасының көньяк-көнбатыш чиге буйлап 200 м, урман полосасы буйлап 350 м, авыл хужалыгы жирләре буйлап 100 м, «Арча урманчылыгы» Татарстан Республикасы дәүләт бюджет учреждениесенә Балтач участок урманчылыгындагы 104 нче урман кварталының аерымланган кишәрлегенә көньяк-көнбатыш чиге буенча 250 м, авыл хужалыгы жирләре буйлап 50 м 16 нчы урман кварталының төньяк чигенә кадәр уза, шуннан соң көнбатышка таба 100 м шушы урман кварталының төньяк чиге буйлап, аннары көньякка таба 400 м 16 нчы урман кварталының төньяк-көнбатыш чиге буйлап, авыл хужалыгы жирләре буйлап 50 м бара, шуннан соң көньяк-көнбатышка таба 550 м 16 нчы урман кварталының төньяк-көнбатыш чиге буйлап кибең баручы инешкә кадәр уза, шушы инеш агымы буенча аска таба 1,8 км аның Арборка елгасына койган жиренә кадәр бара, шушы елга агымы буенча өскә таба 5,2 км уза, аннары, сынык сызык ясап, төньякка таба 3,7 км чокыр төбе буйлап аның очына кадәр бара, шуннан соң төньяк-көнчыгышка таба авыл хужалыгы жирләре буйлап 350 м, урман полосасының көньяк-көнчыгыш чиге буйлап 300 м, урман полосасын кисеп үтеп, авыл хужалыгы жирләре буйлап 250 м уза, аннары урман полосасының төньяк чиге буйлап төньяк-көнбатышка таба 500 м, урман полосасы буйлап 200 м, урман полосасының көньяк чиге буйлап 150 м, авыл хужалыгы жирләре буйлап 350 м, урман полосасының көньяк чиге буйлап 200 м, авыл хужалыгы жирләре буйлап 100 м, урман полосасының көньяк чиге буйлап 800 м Чепья, Куныр авыл жирлекләре һәм Марий Эл Республикасы чикләре тоташкан урында Арбор авылыннан 3,3 км төньякта урнашкан 6 нчы тоташу ноктасына кадәр бара.

Чепья авыл жирлегеге чиге Нөнәгәр авыл жирлегеге белән чиктәш жирдә Чепья, Нөнәгәр һәм Смәил авыл жирлекләре чикләре тоташкан урында Тархан поселогыннан 300 м көньякта Арборка елгасында урнашкан 7 нче тоташу ноктасыннан алып Арборка елгасы агымы буенча өскә таба 1,4 км уза, алга таба авыл хужалыгы жирләре буйлап төньяк-көнчыгышка таба 150 м, төньяк-көнбатышка таба 300 м һәм төньякка таба 50 м «Арча урманчылыгы» Татарстан Республикасы дәүләт бюджет учреждениесенең Балгач участок урманчылыгындагы 21 нче урман кварталына кадәр бара, аннары шушы урман кварталының төньяк-көнбатыш чиге буйлап 300 м төньяк-көнчыгышка таба уза, алга таба авыл хужалыгы жирләре буйлап 150 м, чокырны һәм зиратны кисеп үтеп, төньяк-көнбатышка таба 150 м, көньяк-көнбатышка таба 550 м, чокырны кисеп үтеп, төньяк-көнбатышка таба 650 м, сынык сызык ясап, 20 нче урман кварталының көнчыгыш чиге буйлап төньякка таба 450 м уза, авыл хужалыгы жирләре буйлап төньяк-көнчыгышка таба 150 м, 20 нче урман кварталының төньяк-көнчыгыш чиге буйлап төньяк-көнбатышка таба 200 м бара, аннары, сынык сызык ясап, авыл хужалыгы жирләре буйлап көнбатышка таба 350 м уза, шуннан соң төньяк-көнчыгышка таба 50 м бара, урман полосасының төньяк-көнбатыш чиге буйлап 150 м, урман полосасы буйлап 450 м, урман полосасының көньяк-көнчыгыш чиге буйлап 600 м, авыл хужалыгы жирләре буйлап 100 м, урман полосасының көньяк-көнчыгыш чиге буйлап 700 м, авыл хужалыгы жирләре буйлап 100 м, урман полосасының көньяк-көнчыгыш чиге буйлап 600 м, авыл хужалыгы жирләре буйлап 700 м 5 нче тоташу ноктасына кадәр бара.

Чепья авыл жирлегеге чиге Смәил авыл жирлегеге белән чиктәш жирдә Чепья, Смәил һәм Борнак авыл жирлекләре чикләре тоташкан урында Карык-Серма авылыннан 2,0 км төньякта урнашкан 40 нчы тоташу ноктасыннан алып төньяк-көнчыгышка таба 500 м урман полосасы буйлап уза, урман полосасының төньяк-көнбатыш чиге буйлап 350 м, авыл хужалыгы жирләре буйлап 50 м, урман полосасының төньяк-көнбатыш чиге буйлап 150 м уза, шуннан соң авыл хужалыгы жирләре буйлап көньяк-көнчыгышка таба 1,8 км, төньяк-көнчыгышка таба 1,8 км, Арбор — Шеңшеңәр автомобиль юлына бүлеп бирелгән полосаны кисеп үтеп, көнчыгышка таба 900 м 7 нче тоташу ноктасына кадәр бара.

Чепья авыл жирлегеге чиге Борнак авыл жирлегеге белән чиктәш жирдә Чепья, Борнак һәм Урта Көшкәт авыл жирлекләре чикләре тоташкан урында Мельничная авылыннан 2,3 км көньяк-көнбатышта урнашкан 39 нчы тоташу ноктасыннан алып авыл

хужалыгы жирләрә буйлап 700 м көньяк-көнчыгышка таба 40 нчы тоташу ноктасына кадәр уза.

Чепья авыл жирлеге чиге Урта Көшкәт авыл жирлеге белән чиктәш жирдә Чепья, Урта Көшкәт һәм Югары Субаш авыл жирлекләре чикләре тоташкан урында Югары Субаш авылыннан 1,5 км көнчыгышта урнашкан 15 нче тоташу ноктасыннан алып кибең баручы инеш агымы буенча өскә таба 250 м уза, шуннан соң авыл хужалыгы жирләрә буйлап төньяк-көнчыгышка таба 50 м, көнчыгышка таба 1,2 км, төньяк-көнчыгышка таба 500 м бара, аннары «Арча урманчылыгы» Татарстан Республикасы дәүләт бюджет учреждениесенә Балтач участок урманчылыгындагы 97 нче урман кварталының аерымланган кишәрлегенә төньяк-көнбатыш чиге буйлап 250 м, авыл хужалыгы жирләрә буйлап 1,9 км 28 нче урман кварталына кадәр уза, шуннан соң көньяк-көнчыгышка таба 450 м шушы урман кварталының көньяк-көнбатыш чиге буйлап, сынык сызык ясап, авыл хужалыгы жирләрә буйлап 1,9 км, урман полосасы буйлап 100 м һәм урман полосасының төньяк-көнчыгыш чиге буйлап 100 м, авыл хужалыгы жирләрә буйлап 250 м, урман полосасының көньяк-көнбатыш чиге буйлап 200 м, авыл хужалыгы жирләрә буйлап 100 м, урман полосасының көньяк-көнбатыш чиге буйлап 200 м, аннары, чокырны кисеп үтеп, авыл хужалыгы жирләрә буйлап төньяк-көнчыгышка таба 350 м, 97 нче урман кварталының аерымланган кишәрлеге буйлап 300 м уза, шуннан соң авыл хужалыгы жирләрә буйлап көньяк-көнчыгышка таба 1,4 км, Балтач – Әтнә автомобиль юлына бүлеп бирелгән полосаны кисеп үтеп, төньяк-көнчыгышка таба 900 м, көньяк-көнчыгышка таба 400 м 39 нчы тоташу ноктасына кадәр бара.

Чепья авыл жирлеге чиге Югары Субаш авыл жирлеге белән чиктәш жирдә Чепья, Югары Субаш авыл жирлекләре һәм Марий Эл Республикасы чикләре тоташкан урында Каенсар авылыннан 1,5 км төньяк-көнчыгышта урнашкан 16 нчы тоташу ноктасыннан алып көньяк-көнчыгышка таба 300 м урман полосасының көньяк-көнбатыш чиге буйлап, авыл хужалыгы жирләрә буйлап 300 м һәм, сынык сызык ясап, инешне кисеп үтеп, көньяк-көнбатышка таба 950 м, көньяк-көнчыгышка таба 400 м уза, урман полосасының көньяк-көнбатыш чиге буйлап 50 м, урман полосасы буйлап 1,1 км, урман полосасының көньяк-көнбатыш чиге буйлап 100 м, кибең баручы инешнең текә уңык ярын кисеп үтеп, авыл хужалыгы жирләрә буйлап 500 м кибең баручы инешкә кадәр, 15 нче тоташу ноктасына кадәр уза.

Чепья авыл жирлеге чиге Марий Эл Республикасы белән чиктәш жирдә 16 нчы тоташу ноктасыннан алып Татарстан Рес-

публикасы административ чиге буйлап 6 нчы тоташу ноктасына кадәр уза.

«Балтач муниципаль районы»
муниципаль берәмлегенең һәм аның
составындагы муниципаль берәмлекләрнең
территорияләре чикләрен билгеләү
һәм аларның статусы турында»
Татарстан Республикасы Законына
18 нче кушымта

**Балтач муниципаль районының «Шеңсеңәр авыл җирлеге»
муниципаль берәмлеге территориясе чигенең
картографик тасвирламасы**

Әлеге картографик тасвирлама «Шеңсеңәр авыл җирлеге» муниципаль берәмлеге территориясе чигенең карта-схемасын («Балтач муниципаль районы» муниципаль берәмлегенең һәм аның составындагы муниципаль берәмлекләрнең территорияләре чикләрен билгеләү һәм аларның статусы турында» Татарстан Республикасы Законына 1 нче кушымта) тасвирлаудан гыйбарәт.

Шеңсеңәр авыл җирлеге Борбаш, Борнак, Смәил, Яңгул авыл җирлекләре, Кукмара муниципаль районы һәм Киров өлкәсе белән чиктәш.

Шеңсеңәр авыл җирлеге чиге Борнак авыл җирлеге белән чиктәш жирдә Шеңсеңәр, Борнак һәм Смәил авыл җирлекләре чикләре тоташкан урында Смәил авылыннан 900 м көньяк-көнбатышта Шушма елгасында урнашкан 12 нче тоташу ноктасыннан алып Шушма елгасы агымы буенча өскә таба 3,0 км Шеңсеңәр, Борнак һәм Яңгул авыл җирлекләре чикләре тоташкан урында Борнак авылыннан 1,4 км төньяк-көнчыгышта урнашкан 13 нче тоташу ноктасына кадәр уза.

Шеңсеңәр авыл җирлеге чиге Смәил авыл җирлеге белән чиктәш жирдә Шеңсеңәр, Смәил авыл җирлекләре һәм Киров өлкәсе чикләре тоташкан урында Шеңсеңәр авылыннан 600 м төньякта Шушма елгасында урнашкан 9 нчы тоташу ноктасыннан алып Шушма елгасы агымы буенча өскә таба 2,7 км уза, алга таба шушы елга буйлап көньяк-көнбатышка таба 10 м аның уңьяк ярына кадәр бара, авыл хужалыгы җирләре буйлап 1,5 км Шушма елгасының уңьяк ярына кадәр уза, аннары шушы елга буйлап 10 м һәм, Арбор — Шеңсеңәр автомобиль юлына бүлеп бирелгән полосаны кисеп үтеп, аның агымы буенча өскә таба 3,4 км 12 нче тоташу ноктасына кадәр уза.

Шеңшенәр авыл жирлеге чиге Киров өлкәсе белән чиктәш жирдә 9 нчы тоташу ноктасыннан алып Татарстан Республикасы административ чиге буйлап Шеңшенәр авыл жирлеге, Кукмара муниципаль районы һәм Киров өлкәсе чикләре тоташкан урында Алан авылыннан 8,2 км төньяк-көнчыгышта урнашкан 25 нче (14 нче) тоташу ноктасына кадәр уза.

Шеңшенәр авыл жирлеге чиге Кукмара муниципаль районы белән чиктәш жирдә 25 нче (14 нче) тоташу ноктасыннан алып Балтач муниципаль районы чиге буйлап Шеңшенәр, Борбаш авыл жирлекләре һәм Кукмара муниципаль районы чикләре тоташкан урында Алан авылыннан 4,2 км төньяк-көнчыгышта урнашкан 26 нчы тоташу ноктасына кадәр уза.

Шеңшенәр авыл жирлеге чиге Борбаш авыл жирлеге белән чиктәш жирдә Шеңшенәр, Борбаш һәм Яңгул авыл жирлекләре чикләре тоташкан урында Яңгул авылыннан 4,4 км көньяк-көнчыгышта урнашкан 24 нче тоташу ноктасыннан алып 2,1 км көньяк-көнчыгышка таба урман полосасының төньяк-көнчыгыш чиге буйлап «Арча урманчылыгы» Татарстан Республикасы дәүләт бюджет учреждениесенә Балтач участок урманчылыгындагы 20-К урман кварталына кадәр уза, аннары 20-К, 21-К урман кварталларының төньяк-көнчыгыш чиге буйлап 26 нчы тоташу ноктасына кадәр уза.

Шеңшенәр авыл жирлеге чиге Яңгул авыл жирлеге белән чиктәш жирдә 24 нче тоташу ноктасыннан алып урман полосасының төньяк-көнчыгыш чиге буйлап төньяк-көнбатышка таба 800 м, авыл хужалыгы жирләре буйлап 150 м, урман полосасының төньяк-көнчыгыш чиге буйлап 150 м, авыл хужалыгы жирләре буйлап 300 м, профильле автомобиль юлына бүлеп бирелгән полосаны кисеп үтеп, урман полосасының төньяк-көнчыгыш чиге буйлап 1,6 км, авыл хужалыгы жирләре буйлап 150 м, урман полосасының төньяк-көнчыгыш чиге буйлап 100 м, Казан — Малмыж автомобиль юлына бүлеп бирелгән полосаны кисеп үтеп, авыл хужалыгы жирләре буйлап 2,0 км «Арча урманчылыгы» Татарстан Республикасы дәүләт бюджет учреждениесенә Балтач участок урманчылыгындагы 45 нче урман кварталының көнчыгыш почмагына кадәр, шушы урман кварталының төньяк-көнчыгыш чиге буйлап 350 м чокырга кадәр, чокыр төбе буйлап 600 м 13 нче тоташу ноктасына кадәр уза.

«Балтач муниципаль районы»
муниципаль берәмлегенең һәм аның
составындагы муниципаль берәмлекләренең
территорияләре чикләрен билгеләү
һәм аларның статусы турында»
Татарстан Республикасы Законына
19 нчы кушымта

**Балтач муниципаль районының «Шубан авыл җирлеге»
муниципаль берәмлеге территориясе чигенең
картографик тасвирламасы**

Әлеге картографик тасвирлама «Шубан авыл җирлеге» муниципаль берәмлеге территориясе чигенең карта-схемасын («Балтач муниципаль районы» муниципаль берәмлегенең һәм аның составындагы муниципаль берәмлекләренең территорияләре чикләрен билгеләү һәм аларның статусы турында» Татарстан Республикасы Законына 1 нче кушымта) тасвирлаудан гыйбарәт.

Шубан авыл җирлеге «Балтач шәһәр тибындагы поселогы» муниципаль берәмлеге, Карадуган, Кече Лызи, Сасна авыл җирлекләре һәм Арча муниципаль районы белән чиктәш.

Шубан авыл җирлеге чиге Сасна авыл җирлеге белән чиктәш җирдә Шубан, Сасна авыл җирлекләре һәм «Балтач шәһәр тибындагы поселогы» муниципаль берәмлеге чикләре тоташкан урында Зур Лызи-2 авылынан 1,6 км көньяк-көнчыгышта Шушма елгасында урнашкан 30 нчы тоташу ноктасыннан алып Шушма елгасы буенча төньяк-көнчыгышка таба 10 м аның сулъяк ярына кадәр уза, сынык сызык ясап, төньяк-көнбатышка таба 1,2 км «Арча урманчылыгы» Татарстан Республикасы дәүләт бюджет учреждениесенең Балтач участок урманчылыгындагы 58 нче урман кварталының көнчыгыш чиге буйлап, авыл хужалыгы җирләре буйлап 150 м, сынык сызык ясап, 58 нче урман кварталының төньяк-көнчыгыш чиге буйлап 1,3 км, сынык сызык ясап, чокырны кисеп үтеп, 58 нче урман кварталының төньяк чиге буйлап көнбатышка таба 450 м уза, урман массивының көньяк-көнбатыш чиге буйлап төньяк-көнбатышка таба 150 м, шуннан соң 57 нче урман кварталының көньяк-көнбатыш чиге буйлап төньяк-көнчыгышка таба 350 м һәм көнбатышка таба 200 м, авыл хужалыгы җирләре буйлап 100 м, 56 нчы урман кварталының көньяк чиге буйлап көнбатышка таба 300 м бара, авыл хужалыгы җирләре буйлап төньяк-көнбатышка таба 550 м, кибең баручы инешне кисеп үтеп, 56 нчы урман кварталының көньяк-көнбатыш чиге буйлап 1,4 км уза, шуннан соң урман полосасының көньяк-көнбатыш чиге буйлап 1,2 км,

кибеп баручы инешне һәм аның текә ярларын кисеп үтеп, авыл хужалыгы жирләре буйлап 350 м, урман полосасының көньяк-көнбатыш чиге буйлап 350 м, авыл хужалыгы жирләре буйлап 150 м, урман полосасының көньяк-көнбатыш чиге буйлап 500 м, авыл хужалыгы жирләре буйлап 250 м, урман полосасының көньяк-көнбатыш чиге буйлап 150 м, урман полосасы буйлап 550 м Шубан, Сасна авыл жирлекләре һәм Арча муниципаль районы чикләре тоташкан урында Гондыр авылыннан 2,6 км төньяк-көнбатышта урнашкан 33 нче тоташу ноктасына кадәр бара.

Шубан авыл жирлеге чиге «Балтач шәһәр тибындагы поселогы» муниципаль берәмлеге белән чиктәш жирдә Шубан авыл жирлеге, «Балтач шәһәр тибындагы поселогы» муниципаль берәмлеге һәм Кече Лызи авыл жирлеге чикләре тоташкан урында Зур Лызи-2 авылыннан 750 м көнчыгышта Шушма елгасында урнашкан 31 нче тоташу ноктасыннан алып 1,2 км Шушма елгасы агымы буенча аска таба 30 нчы тоташу ноктасына кадәр уза.

Шубан авыл жирлеге чиге Кече Лызи авыл жирлеге белән чиктәш жирдә Шубан, Кече Лызи һәм Карадуган авыл жирлекләре чикләре тоташкан урында Кече Лызи авылыннан 900 м төньяк-көнбатышта урнашкан 32 нче тоташу ноктасыннан алып, сынык сызык ясап, төньяк-көнчыгышка таба 1,9 км «Арча урманчылыгы» Татарстан Республикасы дәүләт бюджет учреждениесенә Балтач участок урманчылыгындагы 69, 63, 64, 65 нче урман кварталларының көньяк-көнчыгыш һәм көньяк чикләре буйлап уза, аннары көньяк-көнчыгышка таба авыл хужалыгы жирләре буйлап Шушма елгасына кадәр бара, алга таба шушы елга агымы буенча аска таба 3,5 км 31 нче тоташу ноктасына кадәр уза.

Шубан авыл жирлеге чиге Карадуган авыл жирлеге белән чиктәш жирдә Шубан, Карадуган авыл жирлекләре һәм Арча муниципаль районы чикләре тоташкан урында Таузар авылыннан 1,3 км төньяк-көнбатышта Шушма елгасында урнашкан 34 нче тоташу ноктасыннан алып Шушма елгасы агымы буенча аска таба 4,9 км уза, шуннан соң көнчыгышка таба 10 м шушы елга буйлап аның уңьяк ярына кадәр бара, сынык сызык ясап, Карадуган — Югары Шубан автомобиль юлына бүлеп бирелгән полосаны һәм Шушма елгасын кисеп үтеп, авыл хужалыгы жирләре буйлап төньяк-көнчыгышка таба 150 м, көньяк-көнчыгышка таба 350 м, төньяк-көнчыгышка таба 1,1 км уза, аннары «Арча урманчылыгы» Татарстан Республикасы дәүләт бюджет учреждениесенә Балтач участок урманчылыгындагы 68 нче урман кварталының көньяк чиге буйлап 250 м, авыл хужалыгы жирләре буйлап 200 м бара, шуннан соң төньяк-көнчыгышка таба 550 м 68 нче, 69 нчы урман кварталларының көньяк чиге буйлап, аннары урман

массивының көньяк-көнчыгыш чиге буйлап көньяк-көнбатышка таба 100 м уза, шуннан соң авыл хужалыгы жирлөре буйлап көньяк-көнбатышка таба 150 м һәм көнчыгышка таба 250 м уза, аннары 69 нчы урман кварталының көньяк чиге буйлап төньяк-көнчыгышка таба 50 м 32 нче тоташу ноктасына кадәр бара.

Шубан авыл жирлеген чиге Арча муниципаль районы белән чиктәш жирдә 34 нче тоташу ноктасыннан алып Балтач муниципаль районы чиге буйлап 33 нче тоташу ноктасына кадәр уза.

«Балтач муниципаль районы»
муниципаль берәмлегенң һәм аның
составындагы муниципаль берәмлекләрнең
территорияләре чикләрен билгеләү
һәм аларның статусы турында»
Татарстан Республикасы Законына
20 нче кушымта

**Балтач муниципаль районының «Яңгул авыл жирлеген»
муниципаль берәмлеген территориясен чигенң
картографик тасвирламасы**

Әлеген картографик тасвирлама «Яңгул авыл жирлеген» муниципаль берәмлеген территориясен чигенң карта-схемасын («Балтач муниципаль районы» муниципаль берәмлегенң һәм аның составындагы муниципаль берәмлекләрнең территорияләрен чикләрен билгеләү һәм аларның статусы турында» Татарстан Республикасы Законына 1 нче кушымта) тасвирлаудан гыйбарәт.

Яңгул авыл жирлеген Борбаш, Борнак, Салавыч, Сасна, Урта Көшкәт һәм Шеңшенәр авыл жирлекләрен белән чиктәш.

Яңгул авыл жирлеген чиген Борнак авыл жирлеген белән чиктәш жирдә Яңгул, Борнак һәм Шеңшенәр авыл жирлекләрен чикләрен тоташкан урында Борнак авылынан 1,4 км төньяк-көнчыгышта Шушма елгасында урнашкан 13 нче тоташу ноктасыннан алып, «Балтач – Этнә» – Борбаш автомобиль юлына бүленеп бирелгән полосаны кисеп үтеп, Шушма елгасы агымы буенча өскә таба 4,5 км уза, аннары төньяк-көнбатышка таба 10 м шушы елга буйлап аның уңьяк ярына кадәр, 550 м авыл хужалыгы жирләрен буйлап Көшкәт елгасына кадәр уза, шушы елга агымы буенча өскә таба 2,3 км бара, шуннан соң, Көшкәт елгасының текә суляк ярын кисеп үтеп, төньякка таба 250 м «Арча урманчылыгы» Татарстан Республикасы дәүләт бюджет учреждениесенң Балтач участок урманчылыгындагы 100 нче урман кварталының аерымланган кишәрлегенң көнчыгыш чиген буйлап 43 нче урман кварталына кадәр уза, аннары, сы-

нык сызык ясап, 43 нче урман кварталының көньяк чиге буйлап көнбатышка таба 950 м һәм көньяк-көнбатыш чиге буйлап төньяк-көнбатышка таба 350 м, авыл хужалыгы жирләре буйлап 100 м, 43 нче урман кварталының көнбатыш чиге буйлап 950 м 42 нче урман кварталына кадәр уза, шуннан соң, сынык сызык ясап, шушы урман кварталының көнчыгыш чиге буйлап 750 м, авыл хужалыгы жирләре буйлап 150 м Көшкәт елгасына кадәр уза, шушы елга агымы буенча өскә таба 1,7 км Яңгул, Борнак һәм Урта Көшкәт авыл жирлекләре чикләре тоташкан урында Яңа Тау авылыннан 1,4 км көньяк-көнбатышта Көшкәт елгасында урнашкан 14 нче тоташу ноктасына кадәр бара.

Яңгул авыл жирлеген чиге Шеңеңәр авыл жирлеген белән чиктәш жирдә Яңгул, Шеңеңәр һәм Борбаш авыл жирлекләре чикләре тоташкан урында Яңгул авылыннан 4,4 км көньяк-көнчыгышта урнашкан 24 нче тоташу ноктасыннан алып урман полосасының төньяк-көнчыгыш чиге буйлап төньяк-көнбатышка таба 800 м, авыл хужалыгы жирләре буйлап 150 м, урман полосасының төньяк-көнчыгыш чиге буйлап 150 м, авыл хужалыгы жирләре буйлап 300 м, профильне автомобиль юлына бүлеп бирелгән полосаны кисеп үтөп, урман полосасының төньяк-көнчыгыш чиге буйлап 1,6 км, авыл хужалыгы жирләре буйлап 150 м, урман полосасының төньяк-көнчыгыш чиге буйлап 100 м, Казан – Малмыж автомобиль юлына бүлеп бирелгән полосаны кисеп үтөп, авыл хужалыгы жирләре буйлап 2,0 км «Арча урманчылыгы» Татарстан Республикасы дәүләт бюджет учреждениесенең Балтач участок урманчылыгындагы 45 нче урман кварталының көнчыгыш почмагына кадәр, шушы урман кварталының төньяк-көнчыгыш чиге буйлап 350 м чокырга кадәр, чокыр төбе буйлап 600 м 13 нче тоташу ноктасына кадәр уза.

Яңгул авыл жирлеген чиге Борбаш авыл жирлеген белән чиктәш жирдә Яңгул, Борбаш һәм Салавыч авыл жирлекләре чикләре тоташкан урында Салавыч Сәрдегән авылыннан 1,5 км көнчыгышта урнашкан 23 нче тоташу ноктасыннан алып көньяк-көнчыгышка таба урман полосасының төньяк-көнчыгыш чиге 150 м, авыл хужалыгы жирләре буйлап 150 м, урман полосасының төньяк-көнчыгыш чиге буйлап 200 м, авыл хужалыгы жирләре буйлап 50 м, урман полосасының төньяк-көнчыгыш чиге буйлап 250 м, авыл хужалыгы жирләре буйлап 250 м, төньяк-көнбатышка таба 350 м уза, шуннан соң көньяк-көнчыгышка таба 300 м бара, аннары урман полосасының көньяк-көнбатыш чиге буйлап 100 м уза, урман полосасының көньяк-көнчыгыш чиге буйлап төньяк-көнчыгышка таба 800 м, авыл хужалыгы жирләре буйлап 50 м, урман полосасы буйлап 250 м, аннары, сынык сызык ясап, авыл хужалыгы жирләре буйлап 1,9 км, төньяк-көнбатышка

таба 200 м, төньяк-көнчыгышка таба 2,0 км, сынык сызык ясап, төньяк-көнбатышка таба 550 м, төньяк-көнчыгышка таба 350 м уза, урман полосасы буйлап 300 м, урман полосасының көньяк-көнчыгыш чиге буйлап 50 м, авыл хужалыгы жирләре буйлап 150 м, урман полосасының көньяк-көнчыгыш чиге буйлап 200 м, авыл хужалыгы жирләре буйлап 50 м 24 нче тоташу ноктасына кадәр бара.

Яңгул авыл жирлеге чиге Салавыч авыл жирлеге белән чиктәш жирдә Яңгул, Салавыч һәм Сасна авыл жирлекләре чикләре тоташкан урында Түбән Сасна авылыннан 2,8 км төньяк-көнчыгышта урнашкан 21 нче тоташу ноктасыннан алып авыл хужалыгы жирләре буйлап төньяк-көнчыгышка таба 900 м, урман полосасының көньяк-көнчыгыш чиге буйлап 50 м, авыл хужалыгы жирләре буйлап 150 м, урман полосасының көньяк-көнчыгыш чиге буйлап 50 м, авыл хужалыгы жирләре буйлап 50 м, урман полосасының көньяк-көнчыгыш чиге буйлап 1,1 км, урман полосасы буйлап 550 м уза, шуннан соң көнчыгышка таба 200 м урман полосасының төньяк чиге буйлап, урман полосасы буйлап 50 м, авыл хужалыгы жирләре буйлап 100 м, урман полосасы буйлап 250 м, авыл хужалыгы жирләре буйлап 1,5 км һәм, канауны кисеп үтеп, көньяк-көнчыгышка таба 50 м, канауны кисеп үтеп, агач-куак массивы буенча 350 м, авыл хужалыгы жирләре буйлап 300 м Шушма елгасының сулъяк ярына кадәр бара, шуннан соң шушы елга буйлап 20 м һәм аның агымы буенча аска таба 350 м бара, аннары Шушма елгасы буенча көньяк-көнчыгышка таба 35 м аның уңъяк ярына кадәр, Казан – Малмыж автомобиль юлына бүлеп бирелгән полосаны һәм чокырны кисеп үтеп, авыл хужалыгы жирләре буйлап 2,1 км, «Балтач – Этнә» – Борбаш автомобиль юлына бүлеп бирелгән полосаны кисеп үтеп, урман полосасының төньяк-көнчыгыш чиге буйлап 1,5 км, авыл хужалыгы жирләре буйлап 100 м, урман полосасының төньяк-көнчыгыш чиге буйлап 150 м, профильле автомобиль юлына бүлеп бирелгән полосаны кисеп үтеп, авыл хужалыгы жирләре буйлап 100 м, урман полосасының төньяк-көнчыгыш чиге буйлап 500 м, авыл хужалыгы жирләре буйлап 150 м, урман полосасының төньяк-көнчыгыш чиге буйлап 200 м 23 нче тоташу ноктасына кадәр уза.

Яңгул авыл жирлеге чиге Сасна авыл жирлеге белән чиктәш жирдә Яңгул, Сасна һәм Урта Көшкәт авыл жирлекләре чикләре тоташкан урында Сала-Көшкәт авылыннан 2,3 км көньяк-көнчыгышта урнашкан 20 нче тоташу ноктасыннан алып урман полосасының көньяк-көнбатыш чиге буйлап көньяк-көнчыгышка таба 250 м, авыл хужалыгы жирләре буйлап 500 м, урман

полосасының көньяк-көнбатыш чиге буйлап 600 м, авыл хужалыгы жирлэре буйлап 850 м 21 нче тоташу ноктасына кадэр уза.

Яңгул авыл жирлеге чиге Урта Көшкэт авыл жирлеге белэн чиктэш жирдә 14 нче тоташу ноктасыннан алып Көшкэт елгасы агымы буенча өскә таба 1,1 км, аннары авыл хужалыгы жирлэре буйлап көньяк-көнбатышка таба 100 м, Урта Көшкэт – Яңгул автомобиль юлына бүлеп бирелгән полосаны кисеп үтеп, урман полосасы буйлап 1,5 км уза, шуннан соң авыл хужалыгы жирлэре буйлап көньяк-көнчыгышка таба 200 м, көньяк-көнбатышка таба 600 м уза, урман полосасының төньяк-көнбатыш чиге буйлап 150 м, урман полосасының көньяк-көнчыгыш чиге буйлап 300 м, авыл хужалыгы жирлэре буйлап 250 м, урман полосасының төньяк-көнбатыш чиге буйлап 650 м 20 нче тоташу ноктасына кадэр бара.».

ТАТАРСТАН РЕСПУБЛИКАСЫ ЗАКОНЫ

1380. «Алабуга муниципаль районы» муниципаль берәмлегенең һәм аның составындагы муниципаль берәмлекләрнең территорияләре чикләрен билгеләү һәм аларның статусы турында» Татарстан Республикасы Законына үзгәрешләр кертү хакында

Татарстан Республикасы
Дәүләт Советы тарафыннан
2014 елның 24 декабрендә
кабул ителде

1 статья

«Алабуга муниципаль районы» муниципаль берәмлегенең һәм аның составындагы муниципаль берәмлекләрнең территорияләре чикләрен билгеләү һәм аларның статусы турында» 2005 елның 31 гыйнварындагы 22-ТРЗ номерлы Татарстан Республикасы Законына (Татарстан Дәүләт Советы Жыйалма басмасы, 2005, № 1 (II өлеш); 2008, № 12 (VIII өлеш); 2010, № 5 (I өлеш); 2011, № 11 (I часть) өлеге Законга кушымта нигезендә үзгәрешләр кертергә.

2 статья

Өлеге Закон рәсми басылып чыккан көненнән үз көченә керә.

Татарстан Республикасы Президенты Р.Н. Миңнеханов

Казан, Кремль
2014 елның 30 декабре
№ 145-ТРЗ

«Алабуга муниципаль районы»
муниципаль берәмлегенең һәм аның
составындагы муниципаль берәмлекләренең
территорияләре чикләрен билгеләү
һәм аларның статусы турында»
Татарстан Республикасы Законына
үзгәрешләр кергү хакында»
Татарстан Республикасы Законына
кушымта

**«Алабуга муниципаль районы» муниципаль берәмлегенең
һәм аның составындагы муниципаль берәмлекләренең
территорияләре чикләрен билгеләү һәм аларның статусы
турында» 2005 елның 31 гыйнварындагы 22-ТРЗ номерлы
Татарстан Республикасы Законына кертелә торган үзгәрешләр**

2 – 18 нче кушымталарны түбәндәге редакциядә баян
итәргә:

«Алабуга муниципаль районы»
муниципаль берәмлегенең һәм аның
составындагы муниципаль берәмлекләренең
территорияләре чикләрен билгеләү
һәм аларның статусы турында»
Татарстан Республикасы Законына
2 нче кушымта

**«Алабуга муниципаль районы» муниципаль берәмлеге
территориясе чигенең картографик тасвирламасы**

Әлеге картографик тасвирлама «Алабуга муниципаль районы» муниципаль берәмлеге территориясе чигенең карта-схемасын («Алабуга муниципаль районы» муниципаль берәмлегенең һәм аның составындагы муниципаль берәмлекләренең территорияләре чикләрен билгеләү һәм аларның статусы турында» Татарстан Республикасы Законына 1 нче кушымта) тасвирлаудан гыйбарәт.

Алабуга муниципаль районы Мамадыш, Менделеевск, Түбән Кама, Тукай муниципаль районнары һәм Удмурт Республикасы белән чиктәш.

«Алабуга муниципаль районы» муниципаль берәмлеге чиге Удмурт Республикасы белән чиктәш жирдә Татарстан Республикасы административ чиге буйлап Алабуга, Мамадыш муниципаль районнары һәм Удмурт Республикасы чикләре тоташкан

урында Красная Горка поселогыннан 2,9 км төньяк-көнбатышта Нократ елгасы акваториясендә урнашкан 4 нче (16 нчы) тоташу ноктасыннан алып Алабуга, Мамадыш муниципаль районнары һәм Удмурт Республикасы чикләре тоташкан урында Сосновый Юраш авылыннан 7,9 км көнчыгышта урнашкан 3 нче (17 нче) тоташу ноктасына кадәр, шулай ук Алабуга, Мамадыш муниципаль районнары һәм Удмурт Республикасы чикләре тоташкан урында Гәр авылыннан 4,2 км төньяк-көнчыгышта урнашкан 6 нчы (215 нче) тоташу ноктасыннан алып Алабуга, Мамадыш муниципаль районнары һәм Удмурт Республикасы чикләре тоташкан урында Гәр авылыннан 3,6 км төньяк-көнчыгышта урнашкан 8 нче (216 нчы) тоташу ноктасына кадәр уза.

«Алабуга муниципаль районы» муниципаль берәмлеге чиге «Менделеевск муниципаль районы» муниципаль берәмлеге белән чиктәш жирдә 3 нче (17 нче) тоташу ноктасыннан алып көньяк-көнбатышка таба 150 м авыл хужалыгы жирләре буйлап, 700 м урман полосасының көньяк-көнбатыш чиге буйлап, 200 м урман полосасы буйлап, аны кисеп үтеп, 300 м авыл хужалыгы жирләре буйлап һәм көньяк-көнчыгышка таба 250 м, урман полосасын кисеп үтеп, 300 м урман полосасының көньяк-көнбатыш чиге буйлап уза, алга таба авыл хужалыгы жирләре буйлап 200 м һәм төньяк-көнчыгышка таба, сынык сызык ясап, 300 м, урман утыртмаларының көньяк-көнчыгыш чиге буйлап 100 м кибепп баручы инешкә кадәр бара, 900 м элге инеш агымы буенча аска таба уза, көньяк-көнчыгышка таба 20 м чокыр буенча һәм 20 м урман полосасы буйлап бара, алга таба көньяк-көнбатышка таба 450 м авыл хужалыгы жирләре буйлап, кибепп баручы инешне һәм урман полосасын кисеп үтеп, 150 м агач-куак массивы буйлап, 300 м авыл хужалыгы жирләре буйлап, 100 м урман массивы буенча бара, алга таба авыл хужалыгы жирләре буйлап 200 м һәм 1,3 км көнчыгышка таба бара, 300 м «Алабуга урманчылыгы» Татарстан Республикасы дәүләт бюджет учреждениесенә Менделеевск участок урманчылыгындагы 80 нче урман кварталының аерымланган кишәрлегенә көньяк чиге буйлап, 100 м авыл хужалыгы жирләре буйлап бара, аннары 950 м урман полосасының көньяк чиге буйлап, 400 м авыл хужалыгы жирләре буйлап, 1,1 км көньяк-көнчыгышка таба, 700 м көнчыгышка таба уза, алга таба, кибепп баручы инешне кисеп үтеп, 150 м агач-куак массивы буйлап бара, 1,0 км авыл хужалыгы жирләре буйлап, 50 м агач-куак массивы буйлап, кабат авыл хужалыгы жирләре буйлап, сынык сызык ясап, 1,4 км, агач-куак массивын кисеп үтеп, төньяк-көнчыгышка таба 1,2 км, агач-куак массивын һәм урман полосасын кисеп үтеп, 250 м урман полосасы буенча һәм 200 м элге урман полосасының көньяк-көнчыгыш чиге буйлап,

250 м авыл хужалыгы жирләре буйлап, Алабуга — Гәр — Абалач автомобиль юлына бүлеп бирелгән полосаны һәм кибеп баручы инешне кисеп үтеп, 350 м агач-куак массивы буйлап, 100 м авыл хужалыгы жирләре буйлап, 50 м агач-куак массивы буйлап, 250 м авыл хужалыгы жирләре буйлап, 100 м агач-куак массивы буйлап, 350 м авыл хужалыгы жирләре буйлап кибеп баручы инешкә кадәр, 30 нчы тоташу ноктасына кадәр, шулай ук 29 нчы тоташу ноктасыннан алып 1,1 км көньяк-көнбатышка таба профильле автомобиль юлы буйлап уза, «Алабуга — Гәр — Абалач» — Яңа Менделеевск химия заводы автомобиль юлына бүлеп бирелгән полосаны кисеп үтә, алга таба 200 м көньякка таба авыл хужалыгы жирләре буйлап, көньяк-көнбатышка таба 400 м урман полосасының көньяк-көнчыгыш чиге буйлап һәм 100 м авыл хужалыгы жирләре буйлап, яр бие агач-куак массивын кисеп үтеп, кибеп баручы инешкә кадәр бара, 400 м әлеге инеш агымы буенча аска таба Чаллы елгасына кадәр уза, 2,0 км әлеге елга агымы буенча аска таба бара, аннары, сынык сызык ясап, көньяк-көнчыгышка таба 2,1 км авыл хужалыгы жирләре буйлап, Чаллы елгасының яр бие агач-куак массивын, текә ярлы участкаларын һәм инешне кисеп үтеп, 1,0 км урман полосасының көньяк-көнбатыш чиге буйлап уза, алга таба көнчыгышка таба 950 м авыл хужалыгы жирләре буйлап, профильле автомобиль юлына бүлеп бирелгән полосаны һәм Куйбышев тимер юлының илтүче тармагын кисеп үтеп, көньяк-көнчыгышка таба 250 м урман полосасының көньяк-көнбатыш чиге буйлап, 350 м авыл хужалыгы жирләре буйлап, сынык сызык ясап, 550 м урман полосасының көньяк-көнбатыш чиге буйлап бара, алга таба 500 м көнчыгышка таба авыл хужалыгы жирләре буйлап кибеп баручы инешкә кадәр бара, 1,1 км әлеге инеш агымы буенча аска таба Чаллы елгасына кадәр уза, 50 м әлеге елга агымы буенча аска таба бара, аннары авыл хужалыгы жирләре буйлап 200 м көньяк-көнбатышка таба, текә ярлы участкаларны кисеп үтеп, сынык сызык ясап, 350 м көньякка таба кибеп баручы инешкә кадәр уза, 600 м әлеге инеш агымы буенча өскә таба, Алабуга — Ижевка федераль автомобиль юлына бүлеп бирелгән полосаны кисеп үтеп, 1,8 км авыл хужалыгы жирләре буйлап бара, 150 м урман полосасының көньяк-көнбатыш чиге буйлап, 1,0 км авыл хужалыгы жирләре буйлап, 50 м агач-куак массивының төньяк чиге буйлап, 50 м агач-куак массивы буйлап уза, алга таба авыл хужалыгы жирләре буйлап, сынык сызык ясап, 350 м көнчыгышка таба, кибеп баручы инешне, яр бие агач-куак полосаларын һәм урман полосаларын берничә тапкыр кисеп үтеп, 100 м төньяк-көнчыгышка таба, 150 м агач-куак массивының төньяк-көнбатыш чиге буйлап бара, аннары 100 м агач-куак мас-

сивы буйлап, сынык сызык ясап, 700 м авыл хужалыгы жирлэре буйлап, 50 м агач-куак массивының көньяк чиге буйлап уза, алга таба көньяк-көнчыгышка таба 100 м агач-куак массивының төньяк-көнчыгыш чиге буйлап, 50 м авыл хужалыгы жирлэре буйлап, агач-куак массивы буйлап, сынык сызык ясап, 300 м төньяк-көнчыгышка таба, 100 м көньяк-көнчыгышка таба Туйма елгасына кадәр бара, 1,4 км әлеге елга агымы буенча өскә таба, 10 м төньяк-көнчыгышка таба Туйма елгасы буенча аның сул ярына кадәр уза, яр буе агач-куакнең полосасын һәм елганың текә ярлы участогын кисеп үтә, алга таба, сынык сызык ясап, 400 м авыл хужалыгы жирлэре буйлап, урман полосасын кисеп үтеп, 300 м төньяк-көнбатышка таба, канауны кисеп үтеп, 200 м көньяк-көнчыгышка таба бара, аннары 200 м төньяк-көнбатышка таба чокырның төньяк-көнчыгыш чиге буйлап, 150 м төньякка таба карьерның төньяк-көнбатыш чиге буйлап уза, алга таба 40 м көньяк-көнбатышка таба чокырның көньяк-көнчыгыш чиге буйлап бара, аннары 40 м төньяк-көнбатышка таба авыл хужалыгы жирлэре буйлап уза, алга таба 300 м төньяк-көнчыгышка таба чокырның төньяк-көнбатыш чиге буйлап, 200 м төньяк-көнбатышка таба карьерның көньяк-көнбатыш чиге буйлап һәм 50 м төньяк-көнчыгышка таба төньяк-көнбатыш чиге буйлап бара, 400 м авыл хужалыгы жирлэре буйлап, 50 м агач-куак массивы буйлап, 50 м авыл хужалыгы жирлэре буйлап, көньяк-көнчыгышка таба, сынык сызык ясап, 750 м урман массивы буенча, Куйбышев тимер юлы тармакларын кисеп үтеп, 1,1 км авыл хужалыгы жирлэре буйлап, Куйбышев тимер юлы тармакларын кисеп үтеп, 2,1 км көньяк-көнбатышка таба «Мәскәү – Уфа» – Бәзәкә автомобиль юлы буйлап уза, аннары төньяк-көнбатышка таба 250 м профильле автомобиль юлы буйлап, 550 м урман полосасының көньяк-көнбатыш чиге буйлап, 150 м Куйбышев тимер юлы тармагына бүлеп бирелгән полоса буйлап, аны кисеп үтеп, 100 м авыл хужалыгы жирлэре буйлап, 200 м кабат урман полосасының көньяк-көнбатыш чиге буйлап уза, алга таба авыл хужалыгы жирлэре буйлап 1,0 км төньяк-көнчыгышка таба, сынык сызык ясап, 450 м көнбатышка таба, агач-куак массивын кисеп үтеп, 300 м төньяк-көнчыгышка таба, сынык сызык ясап, 450 м төньяк-көнбатышка таба, 300 м көньяк-көнчыгышка таба, канауны кисеп үтеп, сынык сызык ясап, 400 м көньяк-көнбатышка таба, урман полосасын, текә сул ярны һәм яр буе агач-куак полосасын кисеп үтеп, Туйма елгасының сул ярына кадәр бара, 1,5 км әлеге елганың сул яры буенча аның агымы буенча аска таба уза, алга таба 20 м көньяк-көнбатышка таба Туйма елгасы буенча бара, 9,6 км әлеге елга агымы буенча аска таба уза, алга таба төньяк-көнчыгышка таба 750 м «Түбән

Кама» милли паркы» федераль дәүләт бюджет учреждениесенә төньяк-көнбатыш чиге буйлап, 750 м «Мәскәү — Уфа» — Бәзәкә автомобиль юлы буйлап, 1,1 км «Түбән Кама» милли паркы» федераль дәүләт бюджет учреждениесенә төньяк-көнбатыш чиге буйлап, 250 м профильле автомобиль юлы буйлап, сынык сызык ясап, «Түбән Кама» милли паркы» федераль дәүләт бюджет учреждениесенә төньяк чиге буйлап, 2,5 км төньяк-көнчыгышка таба бара, аннары көньяк-көнчыгышка таба 600 м профильле автомобиль юлы буйлап, 700 м «Түбән Кама» милли паркы» федераль дәүләт бюджет учреждениесенә төньяк-көнчыгыш чиге буйлап уза, алга таба 350 м төньяк-көнчыгышка таба Түбән Кама сусакалагычы акваториясе буенча Алабуга, Менделеевск һәм Туйкай муниципаль районнары чикләре тоташкан урында Поспелово авылыннан 5,7 км төньяк-көнчыгышта Түбән Кама сусакалагычы акваториясендә урнашкан $X = 477868,47$, $Y = 2317614,73$ координаталы 23 нче (64 нче) тоташу ноктасына кадәр бара.

«Алабуга муниципаль районы» муниципаль берәмлеге чиге «Мамадыш муниципаль районы» муниципаль берәмлеге белән чиктәш жирдә 4 нче (16 нчы) тоташу ноктасыннан алып Нократ елгасы агымы буенча 16,3 км аска таба уза, алга таба көньяк-көнчыгышка таба 200 м әлеге елга буенча аның сул ярына кадәр, агач-куак массивын кисеп үтеп, 100 м авыл хужалыгы жирләре буйлап бара, аннары көньяк-көнбатышка таба 1,0 км «Алабуга урманчылыгы» Татарстан Республикасы дәүләт бюджет учреждениесенә Морт уртак ачток урманчылыгындагы 87 нче урман кварталының аерымланган кишәрлегенә төньяк-көнбатыш чиге буйлап, 100 м урман массивының төньяк-көнбатыш чиге буйлап, 200 м авыл хужалыгы жирләре буйлап бара, аннары сазлыкның төньяк-көнчыгыш чиге буйлап 250 м көньяк-көнчыгышка таба һәм көнчыгыш чиге буйлап 200 м көньяк-көнбатышка таба, 50 м агач-куак массивының көнбатыш чиге буйлап, 50 м сазлыкның көнчыгыш чиге буйлап, авыл хужалыгы жирләре буйлап 450 м көньяк-көнбатышка таба, 1,5 км көньяк-көнчыгышка таба уза, алга таба 100 м агач-куак массивының көнчыгыш чиге буйлап, 200 м авыл хужалыгы жирләре буйлап, 150 м ком массивының көнбатыш чиге буйлап, 300 м көньяк-көнбатышка таба авыл хужалыгы жирләре буйлап, сынык сызык ясап, 400 м көньякка таба 87 нче урман кварталының аерымланган кишәрлегенә көнбатыш чиге буйлап Әнзиркә елгасына кадәр бара, 1,1 км әлеге елга агымы буенча аска таба уза, алга таба, сынык сызык ясап, көньякка таба 250 м «Мамадыш урманчылыгы» Татарстан Республикасы дәүләт бюджет учреждениесенә Комазан ачток урманчылыгындагы 33В урман кварталының аерымланган кишәрлегенә көнчыгыш чиге буйлап, 100 м авыл хужалыгы

жирләрә буйлап бара, аннары 100 м 33В урман кварталының аерымланган кишәрлегенең көнчыгыш чиге буйлап, 100 м авыл хужалыгы жирләрә буйлап, сазлыкны кисеп үтеп, көньяк-көнбатышка таба 200 м агач-куак массивының төньяк-көнбатыш чиге буйлап, 50 м сазлыкның көньяк-көнчыгыш чиге буйлап, 150 м авыл хужалыгы жирләрә буйлап, көньяк-көнчыгышка таба 50 м агач-куак массивы буйлап, 50 м авыл хужалыгы жирләрә буйлап, 100 м агач-куак массивы буйлап, 50 м сазлыкның көнчыгыш чиге буйлап, 100 м агач-куак массивының көнбатыш чиге буйлап, сынык сызык ясап, 350 м авыл хужалыгы жирләрә буйлап, 50 м агач-куак массивының көньяк-көнбатыш чиге буйлап, 50 м авыл хужалыгы жирләрә буйлап, 300 м 33В урман кварталының аерымланган кишәрлегенең төньяк-көнчыгыш чиге буйлап уза, аннары 200 м авыл хужалыгы жирләрә буйлап бара, 50 м кабат 33В урман кварталының аерымланган кишәрлегенең төньяк-көнчыгыш чиге буйлап, 150 м агач-куак массивының көньяк-көнбатыш чиге буйлап, сынык сызык ясап, 150 м көньякка таба «Алабуга урманчылыгы» Татарстан Республикасы дәүләт бюджет учреждениесең Морт участок урманчылыгындагы 87 нче урман кварталының аерымланган кишәрлегенең көньяк-көнбатыш чиге буйлап уза, алга таба төньяк-көнбатышка таба 200 м авыл хужалыгы жирләрә буйлап, 50 м агач-куак массивының төньяк чиге буйлап, 50 м авыл хужалыгы жирләрә буйлап һәм көньяк-көнбатышка таба 250 м, 150 м агач-куак массивы буйлап, 50 м сазлыкның көньяк-көнчыгыш чиге буйлап, 350 м авыл хужалыгы жирләрә буйлап уза, алга таба 900 м «Мамадыш урманчылыгы» Татарстан Республикасы дәүләт бюджет учреждениесең Комазан участок урманчылыгындагы 33В урман кварталының аерымланган кишәрлегенең көньяк-көнчыгыш чиге буйлап бара, аннары 100 м агач-куак массивы буйлап, 100 м авыл хужалыгы жирләрә буйлап, күлне кисеп үтеп, 50 м агач-куак массивы буйлап, сынык сызык ясап, 300 м авыл хужалыгы жирләрә буйлап, сынык сызык ясап, 150 м 33В урман кварталының аерымланган кишәрлегенең көньяк чиге буйлап бара, 20 м Нократ елгасы култыгы буенча уза, алга таба 500 м көньяк-көнбатышка таба култыкның сул яры буйлап, көньяк-көнчыгышка таба 50 м авыл хужалыгы жирләрә буйлап, 50 м 57В урман кварталының аерымланган кишәрлегенең төньяк-көнчыгыш чиге буйлап, 250 м авыл хужалыгы жирләрә буйлап, 100 м агач-куак массивының көньяк-көнбатыш чиге буйлап, 50 м сазлыкның төньяк-көнчыгыш чиге буйлап бара, аннары 150 м «Алабуга урманчылыгы» Татарстан Республикасы дәүләт бюджет учреждениесең Морт участок урманчылыгындагы 92 нче урман кварталының аерымланган кишәрлегенең көньяк-

көнбатыш чиге буйлап уза, алга таба 450 м көньякка таба авыл хужалыгы жирләрә буйлап бара, 150 м «Мамадыш урманчылыгы» Татарстан Республикасы дәүләт бюджет учреждениесенә Комазан участок урманчылыгындагы 57В урман кварталының аерымланган кишәрлегенә көнчыгыш чиге буйлап, 250 м агач-куак массивы буйлап, 150 м 57В урман кварталының аерымланган кишәрлегенә көнчыгыш чиге буйлап, көньяк-көнбатышка таба 150 м авыл хужалыгы жирләрә буйлап, 400 м 57В урман кварталының аерымланган кишәрлегенә көньяк-көнчыгыш чиге буйлап, күлне кисеп үтеп, 50 м авыл хужалыгы жирләрә буйлап, 50 м агач-куак массивының төньяк-көнбатыш чиге буйлап, күлне кисеп үтеп, 300 м авыл хужалыгы жирләрә буйлап, 100 м 57В урман кварталының аерымланган кишәрлегенә көньяк-көнчыгыш чиге буйлап бара, алга таба 100 м авыл хужалыгы жирләрә буйлап, 150 м сазлыкның көньяк-көнчыгыш чиге буйлап, авыл хужалыгы жирләрә буйлап 50 м көньяк-көнбатышка таба һәм 150 м көньяк-көнчыгышка таба, 100 м сазлыкның төньяк-көнчыгыш чиге буйлап, 50 м агач-куак массивы буйлап, күлне кисеп үтеп, 150 м сазлыкның төньяк-көнчыгыш чиге буйлап, 100 м агач-куак массивы буйлап, инешне кисеп үтеп, 550 м сазлык буенча, сынык сызык ясап, көньякка таба 200 м агач-куак массивының көнбатыш чиге буйлап, 50 м 57В урман кварталының аерымланган кишәрлегенә көнчыгыш чиге буйлап, Мәскәү – Уфа федераль автомобиль юлына бүлеп бирелгән полосаны кисеп үтеп, 100 м авыл хужалыгы жирләрә буйлап уза, 150 м 57В урман кварталының аерымланган кишәрлегенә көнчыгыш чиге буйлап, көньяк-көнчыгышка таба 100 м авыл хужалыгы жирләрә буйлап, 50 м 57В урман кварталының аерымланган кишәрлегенә көнчыгыш чиге буйлап, 50 м авыл хужалыгы жирләрә буйлап уза, алга таба 300 м 57В урман кварталының аерымланган кишәрлегенә көнчыгыш чиге буйлап, 100 м күлне кисеп үтеп, 50 м агач-куак массивының көнбатыш чиге буйлап бара, аннары 150 м агач-куак массивы буйлап, 100 м күл буенча, 50 м агач-куак массивы буйлап уза, төньяк-көнчыгышка таба 20 м агач-куак массивының көньяк чиге буйлап, сынык сызык ясап, 150 м урман массивы буйлап бара, аннары көньяк-көнчыгышка таба, сынык сызык ясап, 2,0 км «Алабуга урманчылыгы» Татарстан Республикасы дәүләт бюджет учреждениесенә Морт участок урманчылыгындагы 96 нчы урман кварталының аерымланган кишәрлегенә көнбатыш һәм көньяк-көнбатыш чикләре буйлап, 200 м агач-куак массивының көньяк-көнбатыш чиге буйлап, 100 м авыл хужалыгы жирләрә буйлап, 200 м урман массивы буйлап, сынык сызык ясап, 1,9 км көньяк-көнбатышка таба 96 нчы урман кварталының аерымланган кишәрлегенә көнбатыш

чиге буйлап, сынык сызык ясап, 1,9 км көньякка таба «Мамадыш урманчылыгы» Татарстан Республикасы дәүләт бюджет учреждениеһенең Соколка участок урманчылыгындагы 42В урман кварталының аерымланган кишәрлегенең төньяк-көнчыгыш һәм көнчыгыш чикләре буйлап, көньяк-көнчыгышка таба 650 м авыл хужалыгы жирләре буйлап, сынык сызык ясап, 250 м 42В урман кварталының аерымланган кишәрлегенең төньяк-көнчыгыш чиге буйлап, 650 м авыл хужалыгы жирләре буйлап уза, алга таба 100 м 42В урман кварталының аерымланган кишәрлегенең төньяк-көнчыгыш чиге буйлап, 550 м авыл хужалыгы жирләре буйлап һәм 300 м көньяк-көнбатышка таба, сынык сызык ясап, 400 м көньяк-көнчыгышка таба Нократ елгасының сул яры буенча, 600 м әлеге елга агымы буенча аска таба һәм 5,0 км көнчыгышка таба Куйбышев сусаклагычы акваториясе буенча Алабуга, Мамадыш һәм Түбән Кама муниципаль районнары чикләре тоташкан урында Свиногорье авылынан 2,4 км көньяк-көнчыгышта Куйбышев сусаклагычы акваториясендә урнашкан $X = 453535,01$, $Y = 2271504,14$ координаталы 38 нче (61 нче) тоташу ноктасына кадәр бара.

«Алабуга муниципаль районы» муниципаль берәмлеге чиге «Түбән Кама муниципаль районы» муниципаль берәмлеге белән чиктәш жирдә 38 нче (61 нче) тоташу ноктасыннан алып Куйбышев сусаклагычы акваториясе буйлап 550 м көнчыгышка таба, 350 м төньяк-көнчыгышка таба, исемсез утрауны кисеп үтеп, 150 м, Куйбышев сусаклагычы акваториясе буйлап 50 м, исемсез утрауны кисеп үтеп, 250 м уза, кабат Куйбышев сусаклагычы акваториясе буйлап 1,7 км довам итә, алга таба Иске Кама кушылдыгы агымы буенча 11,5 км өскә таба бара, аннары Куйбышев сусаклагычы акваториясе буйлап 5,5 км төньяк-көнчыгышка таба һәм 450 м көньяк-көнчыгышка таба уза, алга таба күмәк бакчалар буенча 1,6 км бара, күлне кисеп үтеп, 100 м, профильле автомобиль юлы буенча 250 м төньяк-көнчыгышка таба уза, алга таба күмәк бакчалар буйлап 750 м төньяк-көнчыгышка таба, 800 м төньякка таба бара, аннары кабат, сынык сызык ясап, 2,1 км төньяк-көнчыгышка таба уза, алга таба 550 м көньяк-көнчыгышка таба Соболеково күле буенча бара, аннары 500 м төньяк-көнчыгышка таба кабат күмәк бакчалар буйлап уза, алга таба Куйбышев сусаклагычы акваториясе буйлап 500 м һәм 3,4 км көньяк-көнчыгышка таба, сынык сызык ясап, 1,9 км көнчыгышка таба, 350 м төньяк-көнбатышка таба бара, аннары, сынык сызык ясап, 700 м төньякка таба авыл хужалыгы жирләре буйлап, 1,2 км төньяк-көнбатышка таба күл буенча, 100 м төньяк-көнчыгышка таба авыл хужалыгы жирләре буйлап, күлне кисеп үтеп, 50 м, кибең баручы инешне кисеп үтеп, авыл

хужалыгы жирләрә буйлап 750 м уза, алга таба 200 м агач-куак массивы буйлап, 50 м төньяк-көнчыгышка таба Криуша елгасы буенча һәм аның агымы буенча 2,0 км өскә таба бара, аннары Криуша елгасы буенча 60 м көньяк-көнбатышка таба аның сул ярына кадәр уза, алга таба 650 м агач-куак массивының төньяк-көнбатыш чиге буйлап, 350 м авыл хужалыгы жирләрә буйлап бара, аннары Куйбышев сусаклагычы акваториясе буйлап 350 м көньяк-көнбатышка таба, 2,1 км көнчыгышка таба, 9,3 км төньяк-көнчыгышка таба Алабуга, Түбән Кама һәм Тукай муниципаль районнары чикләре тоташкан урында Танай авылынан 4,1 км көнчыгышта Куйбышев сусаклагычы акваториясендә урнашкан $X = 469759,09$, $Y = 2298758,88$ координаталы 31 нче (62 нче) тоташу ноктасына кадәр уза.

«Алабуга муниципаль районы» муниципаль берәмлеге чиге «Тукай муниципаль районы» муниципаль берәмлеге белән чиктәш жирдә 31 нче (62 нче) тоташу ноктасыннан алып Куйбышев сусаклагычы акваториясе буйлап, сынык сызык ясап, 13,8 км көньяк-көнчыгышка таба Алабуга, Тукай муниципаль районнары һәм «Чаллы шәһәре» муниципаль берәмлеге чикләре тоташкан урында Луговой поселогыннан 2,9 км көньяк-көнчыгышта Куйбышев сусаклагычы акваториясендә урнашкан 35 нче (63 нче) тоташу ноктасына кадәр уза һәм Алабуга, Тукай муниципаль районнары һәм «Чаллы шәһәре» муниципаль берәмлеге чикләре тоташкан урында Мальцево авылынан 5,97 км көньяк-көнчыгышта урнашкан 42 нче тоташу ноктасыннан алып төньяк-көнчыгышка таба авыл хужалыгы жирләрә буйлап, сынык сызык ясап, 250 м, Түбән Кама сусаклагычы акваториясе буйлап 200 м, авыл хужалыгы жирләрә буйлап 300 м, агач-куак массивының төньяк-көнчыгыш чиге буйлап 100 м, агач-куак массивын кисеп үтеп, авыл хужалыгы жирләрә буйлап 200 м дәвам итә, алга таба көньяк-көнчыгышка таба, агач-куак массивын кисеп үтеп, 150 м авыл хужалыгы жирләрә буйлап, агач-куак массивын кисеп үтеп, 250 м Түбән Кама сусаклагычы акваториясе буйлап бара, аннары төньяк-көнчыгышка таба 300 м Түбән Кама сусаклагычы акваториясе буйлап, 50 м авыл хужалыгы жирләрә буйлап, 50 м карьерның көньяк-көнчыгыш чиге буйлап уза, алга таба төньяк-көнбатышка авыл хужалыгы жирләрә буйлап, сынык сызык ясап, 50 м, карьерның көнчыгыш чиге буйлап 50 м, авыл хужалыгы жирләрә буйлап 250 м, Түбән Кама сусаклагычы акваториясе буйлап, сынык сызык ясап, 100 м бара, аннары төньяк-көнчыгышка таба 100 м авыл хужалыгы жирләрә буйлап, 150 м урман утыртмаларының көньяк-көнчыгыш чиге буйлап, берничә тапкыр агач-куак массивларын кисеп үтеп, 200 м авыл хужалыгы жирләрә буйлап,

150 м Түбән Кама сусаклагычы акваториясе буйлап, агач-куак массивын кисеп үтеп, 200 м авыл хужалыгы жирләрә буйлап, 350 м урман утыртмалары буйлап, сынык сызык ясап, 1,1 км урман утыртмаларының көньяк-көнчыгыш чиге буйлап, 1,0 км авыл хужалыгы жирләрә буйлап уза, алга таба авыл хужалыгы жирләрә буйлап 80 м көньяк-көнчыгышка таба, сынык сызык ясап, 1,1 км төньяк-көнчыгышка таба, 30 м көньяк-көнчыгышка таба бара, аннары 50 м төньякка таба Түбән Кама сусаклагычы акваториясенең уң яры буйлап уза, алга таба Түбән Кама сусаклагычы акваториясе буйлап 300 м көнчыгышка таба һәм, сынык сызык ясап, 5,6 км төньяк-көнбатышка таба 23 нче (64 нче) тоташу ноктасына кадәр бара.

«Алабуга муниципаль районы» муниципаль берәмлеге чиге «Чаллы шәһәре» муниципаль берәмлеге белән чиктәш жирдә 35 нче (63 нче) тоташу ноктасыннан алып Куйбышев сусаклагычы акваториясе буйлап 4,6 км төньяк-көнчыгышка таба, 870 м төньяк-көнбатышка таба аның уң ярына кадәр уза, алга таба 570 м авыл хужалыгы жирләрә буйлап, күлне кисеп үтеп, 40 м, 60 м авыл хужалыгы жирләрә буйлап, 60 м сазлыкның төньяк-көнчыгыш чиге буйлап, 10 м төньяк-көнбатышка таба һәм 400 м көнчыгышка таба урман массивы буйлап бара, аннары, сынык сызык ясап, төньяк-көнчыгышка таба 1,36 км күмәк бакчаларның көнбатыш һәм төньяк чикләре буйлап, 130 м урман массивы буйлап уза, алга таба, сынык сызык ясап, 960 м төньяк-көнбатышка таба Түбән Кама ГЭС гидротехник корылмаларының көньяк-көнбатыш чиге буйлап Мәскәү — Уфа федераль автомобиль юлына бүлеп бирелгән полосага кадәр бара, аннары, әлеге автомобиль юлына бүлеп бирелгән полосаны кисеп үтеп, 65 м төньяк-көнчыгышка таба уза, алга таба, сынык сызык ясап, 800 м көньяк-көнчыгышка таба әлеге гидротехник корылмаларның төньяк-көнчыгыш чиге буйлап 42 нче тоташу ноктасына кадәр бара.

«Алабуга муниципаль районы»
муниципаль берәмлегенең һәм аның
составындагы муниципаль берәмлекләрнең
территорияләре чикләрен билгеләү
һәм аларның статусы турында»
Татарстан Республикасы Законына
3 нче кушымта

**Алабуга муниципаль районының
«Алабуга шәһәре» муниципаль берәмлеге
территориясе чигенең картографик тасвирламасы**

Әлеге картографик тасвирлама «Алабуга шәһәре» муниципаль берәмлеге территориясе чигенең карта-схемасын («Алабуга муниципаль районы» муниципаль берәмлегенең һәм аның составындагы муниципаль берәмлекләрнең территорияләре чикләрен билгеләү һәм аларның статусы турында» Татарстан Республикасы Законына 1 нче кушымта) тасвирлаудан гыйбарәт.

«Алабуга шәһәре» муниципаль берәмлеге «Чаллы шәһәре» муниципаль берәмлеге, Бехтерев, Олы Качык, Мурзиха, Поспелово, Танай авыл жирлекләре, Менделеевск, Түбән Кама һәм Тукай муниципаль районнары белән чиктәш.

«Алабуга шәһәре» муниципаль берәмлеге чиге Танай авыл жирлеге белән чиктәш жирдә «Алабуга шәһәре» муниципаль берәмлеге, Танай авыл жирлеге һәм Түбән Кама муниципаль районы чикләре тоташкан урында Танай авылынан 3,3 км көньяк-көнчыгышта Куйбышев сусаклагычы акваториясендә урнашкан $X = 467367,01$, $Y = 2295744,17$ координаталы 33 нче тоташу ноктасынан алып төньяк-көнбатышка таба 500 м Куйбышев сусаклагычы акваториясе буйлап, 750 м Криуша елгасының (Кама елгасы кушылдыгының) сул яры буенча бара, аннары төньяк-көнчыгышка таба 150 м Криуша елгасы акваториясе буйлап, аны кисеп үтеп, аның уң ярына кадәр, профильле автомобиль юлына бүлеп бирелгән полосаны кисеп үтеп, 50 м авыл хужалыгы жирләре буйлап бара, алга таба 2,3 км төньяк-көнбатышка таба, профильле автомобиль юлына бүлеп бирелгән полосаны кисеп үтеп, «Түбән Кама» милли паркы» федераль дәүләт бюджет учреждениесенең көньяк-көнбатыш чиге буйлап уза, аннары авыл хужалыгы жирләре буйлап 200 м төньякка таба һәм 250 м көньяк-көнчыгышка таба бара, алга таба «Түбән Кама» милли паркы» федераль дәүләт бюджет учреждениесенең төньяк-көнбатыш чиге буйлап 400 м көньяк-көнчыгышка таба һәм, профильле автомобиль юлына һәм Алабуга шәһәрен Танай авылы белән тоташтыручы автомобиль юлына бүлеп бирелгән полосаларны кисеп

үтеп, сынык сызык ясап, 4,2 км төньяк-көнчыгышка таба уза, аннары авыл хужалыгы жирләре буйлап, сынык сызык ясап, 350 м төньяк-көнбатышка таба һәм 300 м төньяк-көнчыгышка таба Танай елгасына кадәр бара, әлеге елга агымы буенча 7,5 км өскә таба, Алабуга – Лекарево – Олы Армалы һәм Алабуга шәһәрәнә керү автомобиль юлларына бүлеп бирелгән полосаларны кисеп үтеп, «Алабуга шәһәре» муниципаль берәмлеге, Танай һәм Олы Качык авыл жирлекләре чикләре тоташкан урында Хлыстово авылыннан 350 м көньякта урнашкан 26 нчы тоташу ноктасына кадәр уза.

«Алабуга шәһәре» муниципаль берәмлеге чиге Олы Качык авыл жирлеге белән чиктәш жирдә 26 нчы тоташу ноктасыннан алып 2,9 км көнчыгышка таба Алабуга шәһәрәнә керү автомобиль юлына бүлеп бирелгән полосаның төньяк чиге буйлап уза, алга таба, сынык сызык ясап, 1,5 км төньяк-көнбатышка таба авыл хужалыгы жирләре буйлап, чокырны кисеп үтеп, инешкә кадәр бара, аның агымы буенча 2,3 км өскә таба буага кадәр уза, 100 м төньяк-көнчыгышка таба буа буйлап бара, кибеп баручы инеш агымы буенча 1,3 км өскә таба уза, аннары 40 м көнбатышка таба «Алабуга урманчылыгы» Татарстан Республикасы дәүләт бюджет учреждениесең Менделеевск участок урманчылыгындагы 110 нчы урман кварталының аерымланган кишәрлегенә көньяк чиге буйлап, 100 м авыл хужалыгы жирләре буйлап, 110 нчы урман кварталының аерымланган кишәрлегенә көньяк чиге буйлап 50 м бара, 250 м авыл хужалыгы жирләре буйлап, 110 нчы урман кварталының аерымланган кишәрлегенә көньяк чиге буйлап, кибеп баручы инешне кисеп үтеп, 100 м, урман полосасын, чокырларны, агач-куак массивын, инешне һәм профильле автомобиль юлларына бүлеп бирелгән полосаларны кисеп үтеп, авыл хужалыгы жирләре буйлап 2,5 км һәм төньякка таба 400 м уза, алга таба «Алабуга» махсус икътисадый зонасының көнбатыш чиге буйлап, Мәскәү – Уфа федераль автомобиль юлына бүлеп бирелгән полосаны кисеп үтеп, 700 м төньякка таба, урман полосасын кисеп үтеп, 1,1 км көнбатышка таба, профильле автомобиль юлларына бүлеп бирелгән полосаларны, чокырны, инешне һәм яр буе агач-куак массивын кисеп үтеп, 1,7 км төньякка таба, чокырларны һәм кибеп баручы инешне кисеп үтеп, сынык сызык ясап, 1,2 км төньяк-көнчыгышка таба, чокырларны, кибеп баручы инешне, яр буе агач-куак полосасын, текә ярны һәм урман массивын кисеп үтеп, сынык сызык ясап, 2,3 км төньяк-көнбатышка таба, чокырны кисеп үтеп, 1,1 км көнбатышка таба, профильле автомобиль юлына бүлеп бирелгән полосаны кисеп үтеп, 1,7 км төньяк-көнчыгышка таба бара, аннары 750 м көнчыгышка таба «Алабуга» махсус икътисадый зонасының

төнъяк чиге буйлап «Алабуга шәһәре» муниципаль берәмлеге, Поспелово һәм Бехтерев авыл жирлекләре чикләре тоташкан урында Гәр авылыннан 2,1 км көнъяк-көнбатышта урнашкан 15 нче тоташу ноктасына кадәр уза.

«Алабуга шәһәре» муниципаль берәмлеге чиге Бехтерев авыл жирлеге белән чиктәш жирдә 15 нче тоташу ноктасыннан алып «Алабуга» махсус икътисадый зонасының төнъяк чиге буйлап 1,3 км көнчыгышка таба, 150 м көнъякка таба, кибеп баручы инешне кисеп үтеп, 950 м көнчыгышка таба, 150 м төнъякка таба, 550 м көнчыгышка таба, кибеп баручы инешләрне кисеп үтеп, 1,7 км көнъякка таба, Алабуга – Гәр – Абалач автомобиль юлына бүлеп бирелгән полосаны кисеп үтеп, 1,0 км көнчыгышка таба, 400 м төнъякка таба уза, авыл хужалыгы жирләре буйлап кибеп баручы инешкә кадәр 100 м бара, аның агымы буенча 350 м аска таба уза, аннары авыл хужалыгы жирләре буйлап, текә ярны кисеп үтеп, 550 м көнчыгышка таба, сынык сызык ясап, 1,1 км көнъякка таба бара, алга таба, профильле автомобиль юлына бүлеп бирелгән полосаны, кибеп баручы инешне, текә ярларны һәм яр буе агач-куак полосаларын кисеп үтеп, «Алабуга» махсус икътисадый зонасының төнъяк чиге буйлап 350 м көнъякка таба һәм, чокырны кисеп үтеп, сынык сызык ясап, 4,2 км көнчыгышка таба, көнчыгыш чиге буйлап, Куйбышев тимер юлы тармагын һәм чокырны кисеп үтеп, 1,2 км көнъякка таба, көнъяк-көнчыгыш чиге буйлап, сынык сызык ясап, 2,8 км көнъяк-көнбатышка таба уза, аннары авыл хужалыгы жирләре буйлап, кибеп баручы инешләрне кисеп үтеп, 650 м көнъякка таба, урман полосасын кисеп үтеп, сынык сызык ясап, 450 м көнбатышка таба бара, алга таба 100 м көнъяк-көнбатышка таба «Алабуга урманчылыгы» Татарстан Республикасы дәүләт бюджет учреждениесең Менделеевск участок урманчылыгындагы 106 нчы урман кварталының аерымланган кишәрлегенең көнъяк-көнчыгыш чиге буйлап, 300 м авыл хужалыгы жирләре буйлап, 106 нчы урман кварталының аерымланган кишәрлегенең көнъяк-көнчыгыш чиге буйлап 700 м уза, аннары авыл хужалыгы жирләре буйлап 100 м көнбатышка таба, Мәскәү – Уфа федераль автомобиль юлына бүлеп бирелгән полосаны кисеп үтеп, 700 м көнъякка таба, 250 м көнбатышка таба бара, алга таба көнъяк-көнчыгышка таба 40 м авыл хужалыгы жирләре буйлап, 400 м урман полосасының көнъяк-көнбатыш чиге буйлап, 250 м авыл хужалыгы жирләре буйлап, 48 нче урман кварталының көнъяк-көнбатыш чиге буйлап 600 м уза, авыл хужалыгы жирләре буйлап 250 м, 48 нче урман кварталының көнъяк-көнбатыш чиге буйлап 150 м бара, аннары авыл хужалыгы жирләре буйлап 350 м көнъяк-көнчыгышка таба һәм 50 м төнъяк-көнчыгышка

таба уза, 49 нчы урман кварталының көньяк-көнчыгыш чиге буйлап 150 м бара, авыл хужалыгы жирләрә буйлап 100 м, 49 нчы урман кварталының көньяк-көнчыгыш чиге буйлап 1,0 км уза, алга таба 250 м көнчыгышка таба авыл хужалыгы жирләрә буйлап, «Алабуга – Ижевск» – Бехтерево автомобиль юлына бүлеп бирелгән полосаны кисеп үтеп, Кирәмәт инешенең чипмә башына кадәр бара, әлеге инеш агымы буенча 2,5 км аска таба, Мәскәү – Уфа федераль автомобиль юлына бүлеп бирелгән полосаны кисеп үтеп, Каринка елгасына койган жиренә кадәр уза, әлеге елга агымы буенча 2,7 км аска таба «Алабуга шәһәрә» муниципаль берәмлеге, Бехтерев һәм Поспелово авыл жирлекләре чикләре тоташкан урында Бехтерев авылыннан 2,3 км көнчыгышта урнашкан 20 нче тоташу ноктасына кадәр бара.

«Алабуга шәһәрә» муниципаль берәмлеге чиге Поспелово авыл жирлеге белән чиктәш жирдә 20 нче тоташу ноктасыннан алып, Алабуга – Ижевск федераль автомобиль юлына бүлеп бирелгән полосаны кисеп үтеп, Каринка елгасы агымы буенча 2,4 км аска таба уза, кибеп баручы инеш агымы буенча 1,7 км өскә таба бара, алга таба көньяк-көнбатышка таба, текә ярны кисеп үтеп, 1,5 км авыл хужалыгы жирләрә буйлап, сынык сызык ясап, 700 м урман полосасының көньяк-көнчыгыш чиге буйлап уза, аннары көньякка таба 50 м Мәскәү – Уфа федераль автомобиль юлына бүлеп бирелгән полосасы буйлап, аны кисеп үтеп, 450 м урман полосасының көнчыгыш чиге буйлап, чокырны кисеп үтеп, 400 м авыл хужалыгы жирләрә буйлап, 800 м урман полосасының көнчыгыш чиге буйлап бара, алга таба «Түбән Кама» милли паркы» федераль дәүләт бюджет учреждениесе буйлап, Алабуга шәһәрә керү автомобиль юлына бүлеп бирелгән полосаны кисеп үтеп, 1,2 км көньякка таба, 2,2 км төньяк-көнчыгышка таба уза, аннары көньяк-көнчыгышка таба «Түбән Кама» милли паркы» федераль дәүләт бюджет учреждениесең төньяк-көнчыгыш һәм көнчыгыш чикләре буйлап, сынык сызык ясап, 1,8 км, питомникның көньяк-көнбатыш чиге буйлап 50 м, профильле автомобиль юлына бүлеп бирелгән полосаны кисеп үтеп, авыл хужалыгы жирләрә буйлап 50 м бара, алга таба көньяк-көнбатышка таба 150 м авыл хужалыгы жирләрә буйлап, 750 м «Түбән Кама» милли паркы» федераль дәүләт бюджет учреждениесең көнчыгыш чиге буйлап, 100 м авыл хужалыгы жирләрә буйлап, 650 м «Түбән Кама» милли паркы» федераль дәүләт бюджет учреждениесең көнчыгыш чиге буйлап уза, аннары төньяк-көнчыгышка таба 500 м авыл хужалыгы жирләрә буйлап, 50 м «Түбән Кама» милли паркы» федераль дәүләт бюджет учреждениесең көнчыгыш чиге буйлап бара, алга таба 150 м көнчыгышка таба авыл хужалыгы жирләрә буйлап уза,

аннары «Түбән Кама» милли паркы» федераль дәүләт бюджет учреждениеһенең көнчыгыш чиге буйлап 100 м көнчыгышка таба һәм көньяк-көнчыгыш чиге буйлап 150 м көньяк-көнбатышка таба, 200 м сазлык буенча, 300 м «Түбән Кама» милли паркы» федераль дәүләт бюджет учреждениеһенең көньяк-көнчыгыш чиге буйлап, 300 м авыл хужалыгы жирләре буйлап, 250 м «Түбән Кама» милли паркы» федераль дәүләт бюджет учреждениеһенең көньяк чиге буйлап, 100 м авыл хужалыгы жирләре буйлап бара, «Түбән Кама» милли паркы» федераль дәүләт бюджет учреждениеһенең көньяк чиге буйлап 50 м көнбатышка таба һәм 250 м төньяк-көнбатышка таба, авыл хужалыгы жирләре буйлап 100 м уза, «Түбән Кама» милли паркы» федераль дәүләт бюджет учреждениеһенең көньяк чиге буйлап 250 м төньяк-көнбатышка таба һәм 150 м көньяк-көнбатышка таба, 150 м авыл хужалыгы жирләре буйлап бара, алга таба «Түбән Кама» милли паркы» федераль дәүләт бюджет учреждениеһенең көньяк чиге буйлап 550 м көнбатышка таба һәм 250 м көньяк-көнчыгышка таба уза, аннары сазлык буенча 50 м көньяк-көнчыгышка таба һәм 50 м көньяк-көнбатышка таба бара, 200 м авыл хужалыгы жирләре буйлап, күлне кисеп үтеп, 150 м сазлык буенча, агач-куак массивын кисеп үтеп, 600 м авыл хужалыгы жирләре буйлап, 100 м «Түбән Кама» милли паркы» федераль дәүләт бюджет учреждениеһенең көньяк чиге буйлап, 200 м авыл хужалыгы жирләре буйлап, 100 м «Түбән Кама» милли паркы» федераль дәүләт бюджет учреждениеһенең көньяк чиге буйлап, канауны һәм агач-куак полосасын кисеп үтеп, 50 м авыл хужалыгы жирләре буйлап уза, алга таба төньяк-көнбатышка таба, агач-куак массивын кисеп үтеп, 100 м авыл хужалыгы жирләре буйлап, 100 м «Түбән Кама» милли паркы» федераль дәүләт бюджет учреждениеһенең көньяк-көнчыгыш чиге буйлап, сазлыкны һәм агач-куак полосасын кисеп үтеп, 550 м авыл хужалыгы жирләре буйлап, 250 м «Түбән Кама» милли паркы» федераль дәүләт бюджет учреждениеһенең көньяк-көнчыгыш чиге буйлап бара, аннары көньяк-көнбатышка таба 50 м агач-куак массивы буйлап, 600 м күмәк бакчалар буенча, 50 м агач-куак массивы буйлап, агач-куак массивын кисеп үтеп, 200 м авыл хужалыгы жирләре буйлап, 100 м сазлык буенча, 400 м авыл хужалыгы жирләре буйлап, 50 м сазлык буенча уза, авыл хужалыгы жирләре буйлап көньякка таба Туймә елгасына кадәр, агач-куак массивын һәм аның текә ярларын кисеп үтеп, 700 м бара, әлеге елга агымы буенча 2,1 км аска таба уза, алга таба Туймә елгасы буенча 20 м көньякка таба аның сул ярына кадәр, әлеге елганың текә ярын кисеп үтеп, 200 м агач-куак массивы буйлап күлгә кадәр бара, күлнең көнчыгыш яры буенча 100 м уза, аннары көньяк-көнчыгышка

таба 200 м агач-куак массивы буйлап, күлне кисеп үтеп, 1,2 км авыл хужалыгы жирләре буйлап, 50 м урман полосасының көньяк-көнбатыш чиге буйлап, 100 м авыл хужалыгы жирләре буйлап, 50 м агач-куак массивы буйлап бара, алга таба авыл хужалыгы жирләре буйлап 100 м көньяк-көнчыгышка таба, 300 м көньяк-көнбатышка таба, 800 м көньяк-көнчыгышка таба кибеп баручы инешкә кадәр уза, әлеге инеш агымы буенча 150 м аска таба күлгә кадәр бара, күл буенча 1,5 км көньяк-көнчыгышка таба уза, аннары күл буенча 20 м төньякка таба аның төньяк ярына кадәр, күлне кисеп үтеп, авыл хужалыгы жирләре буйлап 250 м, «Алабуга урманчылыгы» Татарстан Республикасы дәүләт бюджет учреждениесең Менделеевск участка урманчылыгындагы 87 нче урман кварталының аерымланган кишәрлегенең көнчыгыш чиге буйлап 30 м һәм төньяк чиге буйлап 450 м көнбатышка таба бара, алга таба «Түбән Кама» милли паркы» федераль дәүләт бюджет учреждениесең көньяк-көнбатыш чиге буйлап, профильле автомобиль юлына бүлеп бирелгән полосаны кисеп үтеп, сынык сызык ясап, 1,0 км төньяк-көнбатышка таба һәм көнбатыш чиге буйлап, сынык сызык ясап, 3,4 км төньяк-көнчыгышка таба уза, авыл хужалыгы жирләре буйлап 100 м бара, аннары көнчыгышка таба «Түбән Кама» милли паркы» федераль дәүләт бюджет учреждениесең көнбатыш чиге буйлап, сынык сызык ясап, 350 м, авыл хужалыгы жирләре буйлап, сынык сызык ясап, 650 м уза, алга таба төньяк-көнчыгышка таба «Түбән Кама» милли паркы» федераль дәүләт бюджет учреждениесең көнбатыш чиге буйлап 150 м, авыл хужалыгы жирләре буйлап 1,6 км бара, «Түбән Кама» милли паркы» федераль дәүләт бюджет учреждениесең көнбатыш чиге буйлап 200 м төньяк-көнчыгышка таба һәм 100 м көньяк-көнчыгышка таба, авыл хужалыгы жирләре буйлап 50 м уза, «Түбән Кама» милли паркы» федераль дәүләт бюджет учреждениесең көнбатыш чиге буйлап 150 м көньяк-көнчыгышка таба һәм 1,4 км төньяк-көнчыгышка таба, авыл хужалыгы жирләре буйлап 200 м бара, аннары «Түбән Кама» милли паркы» федераль дәүләт бюджет учреждениесең көнбатыш чиге буйлап, сынык сызык ясап, 1,1 км төньякка таба уза, алга таба төньяк-көнбатышка таба, Маскәү — Уфа федераль автомобиль юлына бүлеп бирелгән полосаны кисеп үтеп, 150 м авыл хужалыгы жирләре буйлап бара, аннары «Түбән Кама» милли паркы» федераль дәүләт бюджет учреждениесең көнбатыш чиге буйлап 650 м төньяк-көнчыгышка таба, 87 нче урман кварталының аерымланган кишәрлегенең көнчыгыш чиге буйлап 250 м, авыл хужалыгы жирләре буйлап 450 м уза, алга таба төньяк-көнбатышка таба «Түбән Кама» милли паркы» федераль дәүләт бюджет учрежде-

ниесенен көнбатыш чиге буйлап 50 м, авыл хужалыгы жирлэре буйлап 150 м бара, аннары төньяк-көнчыгышка таба, профильле автомобиль юлына бүлөп бирелгән полосаны кисеп үтеп, авыл хужалыгы жирлэре буйлап 300 м, «Түбән Кама» милли паркы» федераль дөлэт бюджет учреждениесенен көнбатыш чиге буйлап 100 м, авыл хужалыгы жирлэре буйлап 350 м уза, алга таба «Түбән Кама» милли паркы» федераль дөлэт бюджет учреждениесенен көнбатыш чиге буйлап 300 м төньяк-көнчыгышка таба, 200 м төньяк-көнбатышка таба һәм, «Мәскәү – Уфа» – Бәзәкә автомобиль юлына бүлөп бирелгән полосаны кисеп үтеп, 100 м төньяк-көнчыгышка таба бара, аннары, сынык сызык ясап, 100 м төньякка таба авыл хужалыгы жирлэре буйлап, урман массивын кисеп үтеп, Туймә елгасына кадәр уза, аның агымы буенча 500 м өскә таба «Алабуга шәһәре» муниципаль берәмлеге, Пospelово авыл жирлеге һәм Менделеевск муниципаль районы чиклэре тоташкан урында Пospelово авылыннан 1,1 км төньяк-көнчыгышта урнашкан 25 нче тоташу ноктасына кадәр бара.

«Алабуга шәһәре» муниципаль берәмлеге чиге Менделеевск муниципаль районы белән чиктәш жирдә 25 нче тоташу ноктасыннан алып Алабуга муниципаль районы чиге буйлап «Алабуга шәһәре» муниципаль берәмлеге, Менделеевск һәм Тукай муниципаль районнары чиклэре тоташкан урында Пospelово авылыннан 5,7 км төньяк-көнчыгышта Куйбышев сусаклагычы акваториясендә урнашкан $X = 477868,47$, $Y = 2317614,73$ координаталы 23 нче (64 нче) тоташу ноктасына кадәр уза.

«Алабуга шәһәре» муниципаль берәмлеге чиге «Чаллы шәһәре» муниципаль берәмлеге белән чиктәш жирдә «Алабуга шәһәре», «Чаллы шәһәре» муниципаль берәмлеклэре һәм Тукай муниципаль районы чиклэре тоташкан урында Мальцево авылыннан 6,0 км көньяк-көнчыгышта урнашкан 42 нче тоташу ноктасыннан алып Алабуга муниципаль районы чиге буйлап «Алабуга шәһәре», «Чаллы шәһәре» муниципаль берәмлеклэре һәм Тукай муниципаль районы чиклэре тоташкан урында Луговой поселогыннан 2,9 км көньяк-көнчыгышта Куйбышев сусаклагычы акваториясендә урнашкан 35 нче (63 нче) тоташу ноктасына кадәр уза.

«Алабуга шәһәре» муниципаль берәмлеге чиге Тукай муниципаль районы белән чиктәш жирдә Алабуга муниципаль районы чиге буйлап 23 нче (64 нче) тоташу ноктасыннан алып 42 нче тоташу ноктасына кадәр, шулай ук 35 нче (63 нче) тоташу ноктасыннан алып «Алабуга шәһәре», «Чаллы шәһәре» муниципаль берәмлеклэре һәм Менделеевск муниципаль районы чиклэре тоташкан урында Танай авылыннан 4,1 км көнчыгышта Куйбышев сусаклагычы акваториясендә урнашкан $X = 469759,09$,

Ү = 2298758,88 координаталы 31 нче (62 нче) тоташу ноктасына кадәр уза.

«Алабуга шәһәре» муниципаль берәмлеге чиге Түбән Кама муниципаль районы белән чиктәш жирдә 31 нче (62 нче) тоташу ноктасыннан алып Алабуга муниципаль районы чиге буйлап 33 нче тоташу ноктасына кадәр уза.

«Алабуга муниципаль районы» муниципаль берәмлегенең һәм аның составындагы муниципаль берәмлекләрнең территорияләре чикләрен билгеләү һәм аларның статусы турында Татарстан Республикасы Законына 4 нче кушымта

**Алабуга муниципаль районының
«Илмәт авыл жирлеге» муниципаль берәмлеге территориясә
чигенең картографик тасвирламасы**

Элеге картографик тасвирлама «Илмәт авыл жирлеге» муниципаль берәмлеге территориясә чигенең карта-схемасын («Алабуга муниципаль районы» муниципаль берәмлегенең һәм аның составындагы муниципаль берәмлекләрнең территорияләре чикләрен билгеләү һәм аларның статусы турында) Татарстан Республикасы Законына 1 нче кушымта) тасвирлаудан гыйбарәт.

Илмәт авыл жирлеге Бехтерев, Олы Качык, Лекарево, Морт, Иске Юраш авыл жирлекләре, Менделеевск муниципаль районы һәм Удмурт Республикасы белән чиктәш.

Илмәт авыл жирлеге чиге Удмурт Республикасы белән чиктәш жирдә Илмәт, Иске Юраш авыл жирлекләре һәм Удмурт Республикасы чикләре тоташкан урында Көөк авылыннан 1,4 км төньяк-көнбатышта урнашкан 9 нчы тоташу ноктасыннан алып Татарстан Республикасы административ чиге буйлап Илмәт авыл жирлеге, Менделеевск муниципаль районы һәм Удмурт Республикасы чикләре тоташкан урында Сосновый Юраш авылыннан 7,9 км көнчыгышта урнашкан 3 нче (17 нче) тоташу ноктасына кадәр уза.

Илмәт авыл жирлеге чиге Менделеевск муниципаль районы белән чиктәш жирдә 3 нче (17 нче) тоташу ноктасыннан алып Алабуга муниципаль районы чиге буйлап Илмәт, Бехтерев авыл жирлекләре һәм Менделеевск муниципаль районы чикләре тоташкан урында Сосновый Юраш авылыннан 7,5 км көнчыгышта урнашкан 5 нче тоташу ноктасына кадәр уза.

Илмәт авыл жирлегеге чиге Бехтерев авыл жирлегеге белән чиктәш жирдә 5 нче тоташу ноктасыннан алып көньяк-көнбатышка таба 250 м авыл хужалыгы жирләре буйлап, 900 м урман полосасының көньяк-көнчыгыш чиге буйлап, 100 м урман полосасы буйлап, сынык сызык ясап, 700 м авыл хужалыгы жирләре буйлап, 150 м урман полосасы буйлап Илмәт, Бехтерев һәм Олы Качык авыл жирлекләре чикләре тоташкан урында Көөк авылыннан 6,2 км төньяк-көнчыгышта урнашкан 7 нче тоташу ноктасына кадәр бара.

Илмәт авыл жирлегеге чиге Олы Качык авыл жирлегеге белән чиктәш жирдә 7 нче тоташу ноктасыннан алып көньяк-көнбатышка таба 800 м урман полосасы буйлап, 500 м урман полосасының көньяк-көнчыгыш чиге буйлап, 500 м урман полосасы буйлап, чокырны кисеп үтеп, 150 м урман полосасының төньяк-көнбатыш чиге буйлап, чокырны кисеп үтеп, 2,5 км урман полосасы буйлап уза, аннары авыл хужалыгы жирләре буйлап 1,9 км көньяк-көнбатышка таба, 1,5 км көньяк-көнчыгышка таба, 700 м төньяк-көнчыгышка таба Илмәт, Олы Качык һәм Лекарево авыл жирлекләре чикләре тоташкан урында Көөк авылыннан 2,4 км көньяк-көнчыгышта урнашкан 11 нче тоташу ноктасына кадәр бара.

Илмәт авыл жирлегеге чиге Лекарево авыл жирлегеге белән чиктәш жирдә 11 нче тоташу ноктасыннан алып 650 м көньякка таба «Алабуга урманчылыгы» Татарстан Республикасы дөүләт бюджет учреждениесенә Морт участка урманчылыгындагы 52 нче урман кварталының көнбатыш чиге буйлап уза, аннары көньяк-көнбатышка таба 150 м авыл хужалыгы жирләре буйлап бара, 650 м урман полосасының төньяк-көнбатыш чиге буйлап, 450 м авыл хужалыгы жирләре буйлап, 400 м урман полосасы буйлап, 100 м авыл хужалыгы жирләре буйлап Илмәт, Лекарево һәм Морт авыл жирлекләре чикләре тоташкан урында Ядегәр авылыннан 3,1 км көньяк-көнчыгышта урнашкан 16 нчы тоташу ноктасына кадәр уза.

Илмәт авыл жирлегеге чиге Морт авыл жирлегеге белән чиктәш жирдә 16 нчы тоташу ноктасыннан алып авыл хужалыгы жирләре буйлап 600 м төньяк-көнбатышка таба, чокырны һәм Морт – Сосновый Юраш автомобиль юлына бүлеп бирелгән полосаны кисеп үтеп, 6,1 км көнбатышка таба уза, аннары 450 м төньяк-көнчыгышка таба «Алабуга урманчылыгы» Татарстан Республикасы дөүләт бюджет учреждениесенә Морт участка урманчылыгындагы 26 нчы урман кварталының көнчыгыш чиге буйлап бара, алга таба төньяк-көнбатышка авыл хужалыгы жирләре буйлап 150 м, 26 нчы урман кварталының төньяк-көнчыгыш чиге буйлап 50 м уза, аннары авыл хужалыгы жирләре

буйлап 50 м төньяк-көнбатышка таба, 50 м көньяк-көнбатышка таба бара, алга таба 400 м көньяк-көнбатышка таба 26 нчы урман кварталының төньяк чиге буйлап уза, аннары 500 м төньяк-көнбатышка таба авыл хужалыгы жирләре буйлап Илмәт, Иске Юраш һәм Морт авыл жирлекләре чикләре тоташкан урында Чиркәс авылыннан 4,2 км көньяк-көнчыгышта урнашкан 13 нче тоташу ноктасына кадәр бара.

Илмәт авыл жирлегенә чиге Иске Юраш авыл жирлегенә белән чиктәш жирдә 13 нче тоташу ноктасыннан алып төньяк-көнчыгышка таба 2,6 км урман полосасының көньяк-көнчыгыш чиге буйлап, 50 м авыл хужалыгы жирләре буйлап уза, алга таба төньяк-көнбатышка таба 100 м авыл хужалыгы жирләре буйлап, 50 м чокыр буенча, 40 м дамбаның төньяк-көнчыгыш чиге буйлап бара, аннары төньяк-көнчыгышка таба агач-куак массивы буйлап 50 м инешкә кадәр уза, аның агымы буенча 550 м аска таба бара, алга таба авыл хужалыгы жирләре буйлап, кибең баручы инешләренә һәм чокырны кисеп үтеп, 1,7 км төньякка таба, Морт – Сосновый Юраш автомобиль юлына бүлеп бирелгән полосаны кисеп үтеп, 1,1 км төньяк-көнчыгышка таба, Юраш елгасын һәм аның текә ярларын кисеп үтеп, 3,1 км көньяк-көнчыгышка таба, 1,6 км төньяк-көнчыгышка таба, 250 м көнбатышка таба 9 нчы тоташу ноктасына кадәр уза.

«Алабуга муниципаль районы»
муниципаль берәмлегенә һәм аның
составындагы муниципаль берәмлекләренә
территорияләре чикләрен билгеләү
һәм аларның статусы турында»
Татарстан Республикасы Законына
5 нче кушымта

**Алабуга муниципаль районының
«Бехтерев авыл жирлегенә» муниципаль берәмлегенә территориясенең
чигенең картографик тасвирламасы**

Әлеге картографик тасвирлама «Бехтерев авыл жирлегенә» муниципаль берәмлегенә территориясенең чигенең карта-схемасын («Алабуга муниципаль районы» муниципаль берәмлегенә һәм аның составындагы муниципаль берәмлекләренә территорияләре чикләрен билгеләү һәм аларның статусы турында» Татарстан Республикасы Законына 1 нче кушымта) тасвирлаудан гыйбарәт.

Бехтерев авыл жирлегенә «Алабуга шәһәре» муниципаль берәмлегенә, Илмәт, Олы Качык, Пospelово авыл жирлекләренә,

Менделеевск муниципаль районы һәм Удмурт Республикасы белән чиктәш.

Бехтерев авыл жирлеге чиге Менделеевск муниципаль районы белән чиктәш жирдә Алабуга муниципаль районы чиге буйлап Бехтерев, Илмәт авыл жирлекләре һәм Менделеевск муниципаль районы чикләре тоташкан урында Сосновый Юраш авылыннан 7,5 км көнчыгышта урнашкан 5 нче тоташу ноктасыннан алып Бехтерев авыл жирлеге, Менделеевск муниципаль районы һәм Удмурт Республикасы чикләре тоташкан урында Гәр авылыннан 4,2 км төньяк-көнчыгышта урнашкан 6 нчы (215 нче) тоташу ноктасына кадәр, шулай ук Бехтерев авыл жирлеге, Менделеевск муниципаль районы һәм Удмурт Республикасы чикләре тоташкан урында Гәр авылыннан 3,6 км төньяк-көнчыгышта урнашкан 8 нче (216 нчы) тоташу ноктасыннан алып Бехтерев, Пospelово авыл жирлекләре һәм Менделеевск муниципаль районы чикләре тоташкан урында Бехтерев авылыннан 3,3 км төньяк-көнчыгышта урнашкан 14 нче тоташу ноктасына кадәр уза.

Бехтерев авыл жирлеге чиге Удмурт Республикасы белән чиктәш жирдә 6 нчы (215 нче) тоташу ноктасыннан алып Татарстан Республикасы административ чиге буйлап 8 нче (216 нчы) тоташу ноктасына кадәр уза.

Бехтерев авыл жирлеге чиге Пospelово авыл жирлеге белән чиктәш жирдә 14 нче тоташу ноктасыннан алып кибеп баручы инеш агымы буенча 850 м өскә таба аның чышмә башына кадәр уза, аннары көньякка таба авыл хужалыгы жирләре буйлап 50 м, «Алабуга урманчылыгы» Татарстан Республикасы дәүләт бюджет учреждениесенең Менделеевск участок урманчылыгындагы 82 нче урман кварталының аерымланган кишәрлегенең көнчыгыш чиге буйлап 400 м, авыл хужалыгы жирләре буйлап 150 м, 82 нче урман кварталының аерымланган кишәрлегенең көнчыгыш чиге буйлап 650 м бара, авыл хужалыгы жирләре буйлап 100 м, 82 нче урман кварталының аерымланган кишәрлегенең көнчыгыш чиге буйлап 300 м уза, авыл хужалыгы жирләре буйлап, чокырларны кисеп үтеп, 100 м кибеп баручы инешкә кадәр бара, әлеге инеш агымы буенча 450 м аска таба Бехтерев, Пospelово авыл жирлекләре һәм «Алабуга шәһәре» муниципаль берәмлеге чикләре тоташкан урында Бехтерев авылыннан 2,3 км көнчыгышта Каринка елгасында урнашкан 20 нче тоташу ноктасына кадәр бара.

Бехтерев авыл жирлеге чиге «Алабуга шәһәре» муниципаль берәмлеге белән чиктәш жирдә Бехтерев авыл жирлеге, «Алабуга шәһәре» муниципаль берәмлеге һәм Олы Качык авыл жирлеге чикләре тоташкан урында Гәр авылыннан 2,1 км көньяк-көнбатышта урнашкан 15 нче тоташу ноктасыннан алып

«Алабуга» махсус икътисадый зонасының төньяк чиге буйлап 1,3 км көнчыгышка таба, 150 м көньякка таба, кибеп баручы инешне кисеп үтеп, 950 м көнчыгышка таба, 150 м төньякка таба, 550 м көнчыгышка таба, кибеп баручы инешләрне кисеп үтеп, 1,7 км көньякка таба, Алабуга – Гәр – Абалач автомобиль юлына бүлеп бирелгән полосаны кисеп үтеп, 1,0 км көнчыгышка таба, 400 м төньякка таба уза, авыл хужалыгы жирләрә буйлап кибеп баручы инешкә кадәр 100 м бара, аның агымы буенча 350 м аска таба уза, аннары авыл хужалыгы жирләрә буйлап, текә ярны кисеп үтеп, 550 м көнчыгышка таба, сынык сызык ясап, 1,1 км көньякка таба бара, алга таба, профильле автомобиль юлына бүлеп бирелгән полосаны, кибеп баручы инешне, текә ярларны һәм яр бие ағач-куак полосаларын кисеп үтеп, «Алабуга» махсус икътисадый зонасының төньяк чиге буйлап 350 м көньякка таба һәм, чокырны кисеп үтеп, сынык сызык ясап, 4,2 км көнчыгышка таба, көнчыгыш чиге буйлап, Куйбышев ти-мер юлы тармагын һәм чокырны кисеп үтеп, 1,2 км көньякка таба, көньяк-көнчыгыш чиге буйлап, сынык сызык ясап, 2,8 км көньяк-көнбатышка таба уза, аннары авыл хужалыгы жирләрә буйлап, кибеп баручы инешләрне кисеп үтеп, 650 м көньякка таба, урман полосасын кисеп үтеп, сынык сызык ясап, 450 м көнбатышка таба бара, алга таба 100 м көньяк-көнбатышка таба «Алабуга урманчылыгы» Татарстан Республикасы дәүләт бюджет учреждениесенә Менделеевск участка урманчылыгындагы 106 нчы урман кварталының аерымланган кишәрлегенә көньяк-көнчыгыш чиге буйлап, 300 м авыл хужалыгы жирләрә буйлап, 106 нчы урман кварталының аерымланган кишәрлегенә көньяк-көнчыгыш чиге буйлап 700 м уза, аннары авыл хужалыгы жирләрә буйлап 100 м көнбатышка таба, Мәскәү – Уфа федераль автомобиль юлына бүлеп бирелгән полосаны кисеп үтеп, 700 м көньякка таба, 250 м көнбатышка таба бара, алга таба көньяк-көнчыгышка таба 40 м авыл хужалыгы жирләрә буйлап, 400 м урман полосасының көньяк-көнбатыш чиге буйлап, 250 м авыл хужалыгы жирләрә буйлап, 48 нче урман кварталының көньяк-көнбатыш чиге буйлап 600 м уза, авыл хужалыгы жирләрә буйлап 250 м, 48 нче урман кварталының көньяк-көнбатыш чиге буйлап 150 м бара, аннары авыл хужалыгы жирләрә буйлап 350 м көньяк-көнчыгышка таба һәм 50 м төньяк-көнчыгышка таба уза, 49 нчы урман кварталының көньяк-көнчыгыш чиге буйлап 150 м бара, авыл хужалыгы жирләрә буйлап 100 м, 49 нчы урман кварталының көньяк-көнчыгыш чиге буйлап 1,0 км уза, алга таба 250 м көнчыгышка таба авыл хужалыгы жирләрә буйлап, «Алабуга – Ижевск» – Бехтерево автомобиль юлына бүлеп бирелгән полосаны кисеп үтеп, Кирәмәт инешенә чимә ба-

шына кадәр бара, әлеге инеш агымы буенча 2,5 км аска таба, Мәскәү — Уфа федераль автомобиль юлына бүлеп бирелгән полосаны кисеп үтеп, Каринка елгасына койган жиренә кадәр уза, әлеге елга агымы буенча 2,7 км аска таба 20 нче тоташу ноктасына кадәр бара.

Бехтерев авыл жирлеге чиге Олы Качык авыл жирлеге белән чиктәш жирдә 15 нче тоташу ноктасыннан алып төньякка таба 1,1 км авыл хужалыгы жирләре буйлап, текә ярны һәм яр буга агач-куак полосасын кисеп үтеп, Каринка елгасына кадәр уза, әлеге елга агымы буенча 2,4 км өскә таба аның чишмә башына кадәр бара, алга таба төньяк-көнбатышка таба, агач-куак массивын кисеп үтеп, 600 м авыл хужалыгы жирләре буйлап, 400 м чокырның төньяк-көнчыгыш чиге буйлап уза, аннары авыл хужалыгы жирләре буйлап 650 м төньяк-көнбатышка таба, 750 м көнбатышка таба, 500 м көньяк-көнбатышка таба, 100 м төньяк-көнбатышка таба бара, агач-куак полосасын кисеп үтеп, 150 м чокыр төбә буенча, 50 м авыл хужалыгы жирләре буйлап, 100 м чокыр төбә бөенча уза, алга таба авыл хужалыгы жирләре буйлап 350 м төньяк-көнбатышка таба, 400 м төньякка таба инешкә кадәр бара, аның агымы буенча 2,4 км өскә таба аның чишмә башына кадәр уза, аннары 250 м төньякка таба, урман полосасын кисеп үтеп, авыл хужалыгы жирләре буйлап бара, алга таба көнбатышка 1,0 км урман полосасының төньяк чиге буйлап, 300 м авыл хужалыгы жирләре буйлап Бехтерев, Олы Качык һәм Илмәт авыл жирлекләре чикләре тоташкан урында Көек авылыннан 6,2 км төньяк-көнчыгышта урнашкан 7 нче тоташу ноктасына кадәр уза.

Бехтерев авыл жирлеге чиге Илмәт авыл жирлеге белән чиктәш жирдә 5 нче тоташу ноктасыннан алып көньяк-көнбатышка таба 250 м авыл хужалыгы жирләре буйлап, 900 м урман полосасының көньяк-көнчыгыш чиге буйлап, 100 м урман полосасы буйлап, сынык сызык ясап, 700 м авыл хужалыгы жирләре буйлап, 150 м урман полосасы буйлап 7 нче тоташу ноктасына кадәр уза.

«Алабуга муниципаль районы»
муниципаль берәмлегенең һәм аның
составындагы муниципаль берәмлекләренең
территорияләре чикләрен билгеләү
һәм аларның статусы турында»
Татарстан Республикасы Законына
6 нчы кушымта

**Алабуга муниципаль районының
«Олы Елово авыл җирлегенә» муниципаль берәмлеге
территориясе чигенең картографик тасвирламасы**

Әлеге картографик тасвирлама «Олы Елово авыл җирлегенә» муниципаль берәмлеге территориясе чигенең карта-схемасын («Алабуга муниципаль районы» муниципаль берәмлегенең һәм аның составындагы муниципаль берәмлекләренең территорияләре чикләрен билгеләү һәм аларның статусы турында» Татарстан Республикасы Законына 1 нче кушымта) тасвирлаудан гыйбарәт.

Олы Елово авыл җирлегенә Морт, Мурзиха, Татар Дөм-Дөме, Яковлево авыл җирлекләре һәм Мамадыш муниципаль районы белән чиктәш.

Олы Елово авыл җирлегенә чиге Мамадыш муниципаль районы белән чиктәш җирдә Олы Елово, Яковлево авыл җирлекләре һәм Мамадыш муниципаль районы чикләре тоташкан урында Яңа Анзирка авылынан 250 м төньяк-көнбатышта урнашкан 29 нчы тоташу ноктасынан алып Алабуга муниципаль районы чиге буйлап Олы Елово, Татар Дөм-Дөме авыл җирлекләре һәм Мамадыш муниципаль районы чикләре тоташкан урында Айта-лан авылынан 4,6 км көнбатышта Нократ елгасы акваториясендә урнашкан 19 нчы тоташу ноктасына кадәр уза.

Олы Елово авыл җирлегенә чиге Татар Дөм-Дөме авыл җирлегенә белән чиктәш җирдә 19 нчы тоташу ноктасынан алып Нократ елгасы акваториясе буенча 500 м көнчыгышка таба, утрауны кисеп үтеп, аның сул ярына кадәр, «Алабуга урманчылыгы» Татарстан Республикасы дәүләт бюджет учреждениесенә Морт участка урманчылыгындагы 86 нчы урман кварталының аерымланган кишәрлегенә төньяк чиге буйлап, күлне кисеп үтеп, 200 м, агач-куак массивының көньяк-көнбатыш чиге буйлап 50 м уза, алга таба көньяк-көнчыгышка агач-куак массивы буйлап 100 м Шүрнәк Заумар күленә кадәр бара, әлеге күл буенча 750 м уза, аннары 86 нчы урман кварталының аерымланган кишәрлегенә төньяк чиге буйлап көнчыгышка таба 50 м бара, алга таба 150 м көньяк-көнчыгышка таба авыл хужалыгы җирләре буйлап, яр буе агач-куак массивын кисеп үтеп, Грязный күленә

кадәр уза, аннары әлеге күл буенча 1,8 км көньяк-көнчыгышка таба һәм 100 м көнчыгышка таба аның көнчыгыш ярына кадәр бара, алга таба, сынык сызык ясап, 150 м төньяк-көнчыгышка таба авыл хужалыгы жирләре буйлап Югары күленә кадәр уза, әлеге күлнең көньяк-көнчыгыш яры буйлап 800 м бара, аннары 1,2 км төньякка таба 16 нчы урман кварталының көнбатыш чиге буйлап уза, алга таба авыл хужалыгы жирләре буйлап 20 м төньяк-көнчыгышка таба, чокырларны кисеп үтеп, 100 м төньяк-көнбатышка таба, 40 м төньяк-көнчыгышка таба бара, аннары 1,2 км көнчыгышка таба 86 нчы урман кварталының аерымланган кишәрлегенә төньяк чиге буйлап уза, алга таба көньяк-көнчыгышка чокыр төбе буенча 1,4 км, авыл хужалыгы жирләре буйлап, «Мәскәү — Уфа» — Олы Шүрнәк автомобиль юлына бүлеп бирелгән полосаны кисеп үтеп, сынык сызык ясап, 2,0 км бара, аннары 100 м көньяк-көнбатышка таба 89 нчы урман кварталының аерымланган кишәрлегенә көнчыгыш чиге буйлап уза, алга таба 100 м көньякка таба авыл хужалыгы жирләре буйлап бара, аннары 150 м көньяк-көнчыгышка таба 89 нчы урман кварталының аерымланган кишәрлегенә көнчыгыш чиге буйлап уза, алга таба көнчыгышка таба 300 м урман полосасының төньяк чиге буйлап, сынык сызык ясап, 1,0 км авыл хужалыгы жирләре буйлап Олы Елово, Татар Дәм-Дөме һәм Морт авыл жирлекләре чикләре тоташкан урында Айталан авылыннан 3,4 км көньяк-көнчыгышта урнашкан 21 нче тоташу ноктасына кадәр бара.

Олы Елово авыл жирлеге чиге Морт авыл жирлеге белән чиктәш жирдә 21 нче тоташу ноктасыннан алып «Алабуга урманчылыгы» Татарстан Республикасы дәүләт бюджет учреждениесенә Морт участок урманчылыгындагы 35 нче урман кварталының көньяк-көнбатыш чиге буйлап 500 м көньяк-көнчыгышка таба, көньяк чиге буйлап 950 м төньякка таба, 450 м төньяк-көнчыгышка таба, Вонюшка елгасын кисеп үтеп, 1,2 км көньяк-көнчыгышка таба уза, алга таба 39 нчы, 42 нче урман кварталларының көнбатыш һәм төньяк-көнбатыш чикләре буйлап 1,3 км көньяк-көнбатышка таба Олы Елово, Морт һәм Мурзиха авыл жирлекләре чикләре тоташкан урында Токмаш авылыннан 2,7 км төньякта урнашкан 24 нче тоташу ноктасына кадәр уза.

Олы Елово авыл жирлеге чиге Мурзиха авыл жирлеге белән чиктәш жирдә 24 нче тоташу ноктасыннан алып көньяк-көнбатышка таба авыл хужалыгы жирләре буйлап 100 м, «Алабуга урманчылыгы» Татарстан Республикасы дәүләт бюджет учреждениесенә Морт участок урманчылыгындагы 48 нче урман кварталының төньяк-көнбатыш чиге буйлап 100 м, авыл хужалыгы жирләре буйлап 100 м, 48 нче урман кварталының

төнъяк-көнбатыш чиге буйлап, Вонюшка елгасын кисеп үтеп, 50 м, авыл хужалыгы жирләре буйлап 1,7 км уза, аннары 100 м көньякка таба урман полосасының көнбатыш чиге буйлап бара, алга таба көньяк-көнбатышка 400 м авыл хужалыгы жирләре буйлап, 49 нчы, 50 нче урман кварталларының төнъяк-көнбатыш чиге буйлап 3,0 км, чокырны кисеп үтеп, 300 м авыл хужалыгы жирләре буйлап Олы Елово, Мурзиха һәм Яковлево авыл жирлекләре чикләре тоташкан урында Яковлево авылыннан 2,0 км төнъяк-көнчыгышта урнашкан 28 нче тоташу ноктасына кадәр бара.

Олы Елово авыл жирлеге чиге Яковлево авыл жирлеге белән чиктәш жирдә 28 нче тоташу ноктасыннан алып 650 м көньяк-көнбатышка таба, чокырларны кисеп үтеп, авыл хужалыгы жирләре буйлап уза, аннары төнъяк-көнбатышка таба 150 м чокырның төнъяк-көнчыгыш чиге буйлап, 150 м авыл хужалыгы жирләре буйлап, 100 м урман полосасы буйлап бара, алга таба, сынык сызык ясап, 100 м көнбатышка таба авыл хужалыгы жирләре буйлап уза, аннары көньяк-көнбатышка таба 50 м урман полосасы буйлап, «Мәскәү – Уфа» – Олы Шүрнәк автомобиль юлына бүлеп бирелгән полосаны, чокырларны, агач-куак массивларын кисеп үтеп, 950 м авыл хужалыгы жирләре буйлап бара, алга таба 250 м төнъяк-көнбатышка таба урман полосасы буйлап уза, аннары авыл хужалыгы жирләре буйлап, чокырларны кисеп үтеп, 3,0 км көнбатышка таба, текә ярны һәм агач-куак массивын кисеп үтеп, 1,2 км көньяк-көнбатышка таба 29 нчы тоташу ноктасына кадәр бара.

«Алабуга муниципаль районы»
муниципаль берәмлегенә һәм аның
составындагы муниципаль берәмлекләрнең
территорияләре чикләрен билгеләү
һәм аларның статусы турында»
Татарстан Республикасы Законына
7 нче кушымта

**Алабуга муниципаль районының
«Олы Качык авыл жирлеге» муниципаль берәмлеге
территориясе чигенәң картографик тасвирламасы**

Әлеге картографик тасвирлама «Олы Качык авыл жирлеге» муниципаль берәмлеге территориясе чигенәң карта-схемасын («Алабуга муниципаль районы» муниципаль берәмлегенә һәм аның составындагы муниципаль берәмлекләрнең территорияләре

чикләрен билгеләү һәм аларның статусы турында» Татарстан Республикасы Законына 1 нче кушымта) тасвирлаудан гыйбарәт.

Олы Качык авыл жирлегенә «Алабуга шәһәре» муниципаль берәмлегенә, Илмәт, Бехтерев, Лекарево һәм Танай авыл жирлекләренә белән чиктәш.

Олы Качык авыл жирлегенә чигенә Илмәт авыл жирлегенә белән чиктәш жирдә Олы Качык, Илмәт һәм Бехтерев авыл жирлекләренә чикләренә тоташкан урында Көөк авылыннан 6,2 км төньяк-көнчыгышта урнашкан 7 нче тоташу ноктасыннан алып көньяк-көнбатышка таба 800 м урман полосасы буйлап, 500 м урман полосасының көньяк-көнчыгыш чигенә буйлап, 500 м урман полосасы буйлап, чокырны кисеп үтеп, 150 м урман полосасының төньяк-көнбатыш чигенә буйлап, чокырны кисеп үтеп, 2,5 км урман полосасы буйлап уза, аннары авыл хужалыгы жирләренә буйлап 1,9 км көньяк-көнбатышка таба, 1,5 км көньяк-көнчыгышка таба, 700 м төньяк-көнчыгышка таба Олы Качык, Илмәт һәм Лекарево авыл жирлекләренә чикләренә тоташкан урында Көөк авылыннан 2,4 км көньяк-көнчыгышта урнашкан 11 нче тоташу ноктасына кадәр бара.

Олы Качык авыл жирлегенә чигенә Бехтерев авыл жирлегенә белән чиктәш жирдә Олы Качык, Бехтерев авыл жирлекләренә һәм «Алабуга шәһәре» муниципаль берәмлегенә чикләренә тоташкан урында Гәр авылыннан 2,1 км көньяк-көнбатышта урнашкан 15 нче тоташу ноктасыннан алып төньякка таба 1,1 км авыл хужалыгы жирләренә буйлап, текә ярны һәм яр буе агач-куак полосасын кисеп үтеп, Каринка елгасына кадәр уза, әлегенә елга агымы буенча 2,4 км өскә таба аның чышмә башына кадәр бара, алга таба төньяк-көнбатышка таба, агач-куак массивын кисеп үтеп, 600 м авыл хужалыгы жирләренә буйлап, 400 м чокырның төньяк-көнчыгыш чигенә буйлап уза, аннары авыл хужалыгы жирләренә буйлап 650 м төньяк-көнбатышка таба, 750 м көнбатышка таба, 500 м көньяк-көнбатышка таба, 100 м төньяк-көнбатышка таба бара, агач-куак полосасын кисеп үтеп, 150 м чокыр төбегенә буенча, 50 м авыл хужалыгы жирләренә буйлап, 100 м чокыр төбегенә буенча уза, алга таба авыл хужалыгы жирләренә буйлап 350 м төньяк-көнбатышка таба, 400 м төньякка таба инешкә кадәр бара, аның агымы буенча 2,4 км өскә таба аның чышмә башына кадәр уза, аннары 250 м төньякка таба, урман полосасын кисеп үтеп, авыл хужалыгы жирләренә буйлап бара, алга таба көнбатышка 1,0 км урман полосасының төньяк чигенә буйлап, 300 м авыл хужалыгы жирләренә буйлап 7 нче тоташу ноктасына кадәр уза.

Олы Качык авыл жирлегенә чигенә «Алабуга шәһәре» муниципаль берәмлегенә белән чиктәш жирдә Олы Качык авыл жирлегенә, «Алабуга шәһәре» муниципаль берәмлегенә һәм Танай

авыл жирлеге чикләре тоташкан урында Хлыстово авылыннан 350 м көньякта урнашкан 26 нчы тоташу ноктасыннан алып 2,9 км көнчыгышка таба Алабуга шәһәренә керү автомобиль юлына бүлеп бирелгән полосаның төньяк чиге буйлап уза, алга таба, сынык сызык ясап, 1,5 км төньяк-көнбатышка таба авыл хужалыгы жирләре буйлап, чокырны кисеп үтеп, инешкә кадәр бара, аның агымы буенча 2,3 км өскә таба буага кадәр уза, 100 м төньяк-көнчыгышка таба буа буйлап бара, кибеп баручы инеш агымы буенча 1,3 км өскә таба уза, аннары 40 м көнбатышка таба «Алабуга урманчылыгы» Татарстан Республикасы дәүләт бюджет учреждениесенең Менделеевск участок урманчылыгындагы 110 нчы урман кварталының аерымланган кишәрлегенең көньяк чиге буйлап, 100 м авыл хужалыгы жирләре буйлап, 110 нчы урман кварталының аерымланган кишәрлегенең көньяк чиге буйлап 50 м бара, 250 м авыл хужалыгы жирләре буйлап, 110 нчы урман кварталының аерымланган кишәрлегенең көньяк чиге буйлап, кибеп баручы инешне кисеп үтеп, 100 м, урман полосасын, чокырларны, агач-куак массивын, инешне һәм профильле автомобиль юлларына бүлеп бирелгән полосаларны кисеп үтеп, авыл хужалыгы жирләре буйлап 2,5 км һәм төньякка таба 400 м уза, алга таба «Алабуга» махсус икътисадый зонасының көнбатыш чиге буйлап, Мәскәү – Уфа федераль автомобиль юлына бүлеп бирелгән полосаны кисеп үтеп, 700 м төньякка таба, урман полосасын кисеп үтеп, 1,1 км көнбатышка таба, профильле автомобиль юлларына бүлеп бирелгән полосаларны, чокырны, инешне һәм яр буе агач-куак массивын кисеп үтеп, 1,7 км төньякка таба, чокырларны һәм кибеп баручы инешне кисеп үтеп, сынык сызык ясап, 1,2 км төньяк-көнчыгышка таба, чокырларны, кибеп баручы инешне, яр буе агач-куак полосасын, текә ярны һәм урман массивын кисеп үтеп, сынык сызык ясап, 2,3 км төньяк-көнбатышка таба, чокырны кисеп үтеп, 1,1 км көнбатышка таба, профильле автомобиль юлына бүлеп бирелгән полосаны кисеп үтеп, 1,7 км төньяк-көнчыгышка таба бара, аннары 750 м көнчыгышка таба «Алабуга» махсус икътисадый зонасының төньяк чиге буйлап 15 нче тоташу ноктасына кадәр уза.

Олы Качык авыл жирлеге чиге Танай авыл жирлеге белән чиктәш жирдә 26 нчы тоташу ноктасыннан алып Танай елгасы агымы буенча 1,3 км өскә таба уза, аннары инеш агымы буенча 650 м өскә таба бара, алга таба төньяк-көнбатышка «Мәскәү – Уфа» – Олы Тарлау автомобиль юлы буйлап 950 м, авыл хужалыгы жирләре буйлап 100 м, урман полосасының көньяк-көнбатыш чиге буйлап 100 м, профильле автомобиль юлына бүлеп бирелгән полосаны кисеп үтеп, авыл хужалыгы жирләре буйлап

150 м уза, аннары 2,6 км көньяк-көнбатышка таба Мәскәү — Уфа федераль автомобиль юлына бүлеп бирелгән полосаның көньяк-көнчыгыш чиге буйлап Танай елгасына кадәр бара, әлеге елга агымы буенча, Мәскәү — Уфа федераль автомобиль юлына бүлеп бирелгән полосаны кисеп үтеп, 5,7 км өскә таба уза, алга таба көньякка 150 м авыл хужалыгы жирләре буйлап, урман полосасының көнчыгыш чиге буйлап 950 м һәм көньяк чиге буйлап 3,2 км көньяк-көнбатышка таба Олы Качык, Танай һәм Лекарево авыл жирлекләре чикләре тоташкан урында Малоречинский поселогыннан 700 м көньяк-көнбатышта урнашкан 22 нче тоташу ноктасына кадәр бара.

Олы Качык авыл жирлеге чиге Лекарево авыл жирлеге белән чиктәш жирдә 22 нче тоташу ноктасыннан алып көнбатышка таба, «Мәскәү — Уфа» — Малоречинский автомобиль юлына бүлеп бирелгән полосаны кисеп үтеп, урман полосасының көньяк чиге буйлап 1,7 км, авыл хужалыгы жирләре буйлап 150 м уза, аннары 750 м төньякка таба «Алабуга урманчылыгы» Татарстан Республикасы дәүләт бюджет учреждениесенәң Морт участок урманчылыгындагы 56 нчы, 55 нче урман кварталларының көнчыгыш чиге буйлап бара, алга таба 1,1 км төньяк-көнбатышка таба авыл хужалыгы жирләре буйлап уза, аннары төньякка таба 54 нче урман кварталының көнчыгыш чиге буйлап 200 м, авыл хужалыгы жирләре буйлап 250 м бара, алга таба төньяк-көнчыгышка 54 нче урман кварталының көнчыгыш чиге буйлап 100 м уза, авыл хужалыгы жирләре буйлап 300 м, 53 нче урман кварталының көнчыгыш чиге буйлап 400 м бара, аннары төньяк-көнбатышка таба авыл хужалыгы жирләре буйлап 300 м, 53 нче урман кварталының көнчыгыш чиге буйлап 500 м уза, алга таба төньяк-көнчыгышка 53 нче, 52 нче урман кварталларының көнчыгыш һәм көньяк-көнчыгыш чикләре буйлап 450 м бара, авыл хужалыгы жирләре буйлап 100 м, 52 нче урман кварталының көньяк-көнчыгыш чиге буйлап 200 м уза, аннары төньякка таба авыл хужалыгы жирләре буйлап 100 м, кибең баручы инешне кисеп үтеп, 52 нче урман кварталының көнчыгыш чиге буйлап 100 м бара, алга таба төньяк-көнбатышка авыл хужалыгы жирләре буйлап 350 м, 52 нче урман кварталының төньяк-көнчыгыш чиге буйлап 50 м һәм авыл хужалыгы жирләре буйлап 250 м уза, аннары 52 нче урман кварталының төньяк-көнбатыш чиге буйлап 150 м көньяк-көнбатышка таба 11 нче тоташу ноктасына кадәр бара.

«Алабуга муниципаль районы»
муниципаль берәмлегенең һәм аның
составындагы муниципаль берәмлекләренең
территорияләре чикләрен билгеләү
һәм аларның статусы турында»
Татарстан Республикасы Законына
8 нче кушымта

**Алабуга муниципаль районының
«Олы Шүрнәк авыл җирлеге» муниципаль берәмлеге
территориясе чигенең картографик тасвирламасы**

Әлеге картографик тасвирлама «Олы Шүрнәк авыл җирлеге» муниципаль берәмлеге территориясе чигенең карта-схемасын («Алабуга муниципаль районы» муниципаль берәмлегенең һәм аның составындагы муниципаль берәмлекләренең территорияләре чикләрен билгеләү һәм аларның статусы турында» Татарстан Республикасы Законына 1 нче кушымта) тасвирлаудан гыйбарәт.

Олы Шүрнәк авыл җирлеге Морт, Иске Күклек, Татар Дәм-Дөме авыл җирлекләре, Мамадыш муниципаль районы һәм Удмурт Республикасы белән чиктәш.

Олы Шүрнәк авыл җирлеге чиге Мамадыш муниципаль районы белән чиктәш җирдә Олы Шүрнәк, Татар Дәм-Дөме авыл җирлекләре һәм Мамадыш муниципаль районы чикләре тоташкан урында Татар Дәм-Дөме авылынан 4,7 км көньяк-көнбатышта Нократ елгасы акваториясендә урнашкан 17 нче тоташу ноктасыннан алып Алабуга муниципаль районы чиге буйлап Олы Шүрнәк авыл җирлеге, Мамадыш муниципаль районы һәм Удмурт Республикасы чикләре тоташкан урында Красная Горка поселогынан 2,9 км төньяк-көнбатышта Нократ елгасы акваториясендә урнашкан 4 нче (16 нчы) тоташу ноктасына кадәр уза.

Олы Шүрнәк авыл җирлеге чиге Удмурт Республикасы белән чиктәш җирдә 4 нче (16 нчы) тоташу ноктасыннан алып Татарстан Республикасы административ чиге буйлап Олы Шүрнәк, Иске Күклек авыл җирлекләре һәм Удмурт Республикасы чикләре тоташкан урында Үмәк авылынан 3,2 км төньяк-көнчыгышта урнашкан 1 нче тоташу ноктасына кадәр уза.

Олы Шүрнәк авыл җирлеге чиге Иске Күклек авыл җирлеге белән чиктәш җирдә 1 нче тоташу ноктасыннан алып 700 м көньяк-көнчыгышка таба «Алабуга урманчылыгы» Татарстан Республикасы дәүләт бюджет учреждениесенең Морт участка урманчылыгындагы 7 нче урман кварталының төньяк-көн-

чыгыш чиге буйлап уза, аннары төньяк-көнчыгышка таба 200 м авыл хужалыгы жирләре буйлап, 100 м урман массивының көньяк-көнчыгыш чиге буйлап, 250 м авыл хужалыгы жирләре буйлап бара, алга таба көньяк-көнчыгышка авыл хужалыгы жирләре буйлап 550 м, 9 нчы урман кварталы буйлап 1,3 км уза, текә ярлары һәм яр буге агач-куак массивлары белән бергә Үмәк елгасын берничә тапкыр кисеп үтеп, авыл хужалыгы жирләре буйлап 300 м бара, аннары көньяк-көнбатышка таба урман массивы буйлап 150 м, 81 нче урман кварталының аерымланган кишәрлегенә төньяк-көнбатыш чиге буйлап 300 м уза, алга таба 250 м көньяк-көнчыгышка таба 10 нчы урман кварталының төньяк-көнчыгыш чиге буйлап бара, 450 м авыл хужалыгы жирләре буйлап, 1,0 км урман полосасының төньяк-көнчыгыш чиге буйлап уза, аннары көньяк-көнбатышка таба 100 м урман полосасы буйлап, 200 м урман полосасының көньяк-көнчыгыш чиге буйлап, 250 м авыл хужалыгы жирләре буйлап, 1,0 км урман полосасының көньяк-көнчыгыш чиге буйлап, «Мәскәү – Уфа» – Морт – Үмәк – Бажениха автомобиль юлына бүлеп бирелгән полосаны кисеп үтеп, 100 м авыл хужалыгы жирләре буйлап, 850 м урман полосасының төньяк-көнбатыш чиге буйлап, 50 м авыл хужалыгы жирләре буйлап, 150 м урман полосасының төньяк-көнбатыш чиге буйлап бара, алга таба көньяк-көнчыгышка 1,5 км урман полосасы буйлап, «Мәскәү – Уфа» – Олы Шүрнәк автомобиль юлына бүлеп бирелгән полосаны һәм аның юл буге урман полосаларын, чокырны, текә ярлары һәм чокыр буге урман полосалары белән кибең баручы инешне кисеп үтеп, 650 м авыл хужалыгы жирләре буйлап, 250 м урман полосасы буйлап, кибең баручы инешне кисеп үтеп, 1,1 км урман полосасының көньяк-көнбатыш чиге буйлап, 350 м урман полосасы буйлап уза, аннары авыл хужалыгы жирләре буйлап, «Мәскәү – Уфа» – Морт – Үмәк – Бажениха автомобиль юлына бүлеп бирелгән полосаны һәм аның юл буге урман полосасын кисеп үтеп, 1,1 км төньяк-көнчыгышка таба, 1,1 км көньяк-көнчыгышка таба бара, 50 м урман полосасының көньяк-көнбатыш чиге буйлап, текә ярларны кисеп үтеп, 150 м авыл хужалыгы жирләре буйлап, 200 м урман утыртмалары буйлап, Күклек елгасын һәм текә ярларны кисеп үтеп, 2,8 км авыл хужалыгы жирләре буйлап, 50 м урман массивының көньяк-көнбатыш чиге буйлап Олы Шүрнәк, Иске Күклек һәм Морт авыл жирлекләре чикләре тоташкан урында Югары Шүрнәк авылынан 3,6 км көнчыгышта урнашкан 12 нче тоташу ноктасына кадәр уза.

Олы Шүрнәк авыл жирлегенә чиге Морт авыл жирлегенә белән чиктәш жирдә 12 нче тоташу ноктасынан алып 100 м көньякка таба, «Мәскәү – Уфа» – Морт – Үмәк – Бажениха автомобиль

юлына бүлөп бирелгән полосаны кисеп үтөп, авыл хужалыгы жирләрә буйлап уза, аннары әлеге автомобиль юлына бүлөп бирелгән полосаның көньяк-көнбатыш чиге буйлап 650 м көньяк-көнчыгышка таба бара, алга таба 550 м көньяк-көнбатышка таба «Алабуга урманчылыгы» Татарстан Республикасы дәүләт бюджет учреждениесең Морт участок урманчылыгындагы 25 нче урман кварталының көнбатыш чиге буйлап уза, аннары 24 нче урман кварталының төньяк чиге буйлап, сынык сызык ясап, 1,6 км төньяк-көнбатышка таба бара, алга таба 1,9 км көньяк-көнбатышка таба 23 нче, 27 нче урман кварталларының төньяк-көнбатыш чиге буйлап Олы Шүрнәк, Морт һәм Татар Дөм-Дөме авыл жирлекләре чикләре тоташкан урында Югары Шүрнәк авылыннан 1,7 км көньяк-көнчыгышта урнашкан 18 нче тоташу ноктасына кадәр уза.

Олы Шүрнәк авыл жирлегә чиге Татар Дөм-Дөме авыл жирлегә белән чиктәш жирдә 18 нче тоташу ноктасыннан алып көнбатышка таба 200 м авыл хужалыгы жирләрә буйлап, 100 м урман полосасы буйлап, 100 м авыл хужалыгы жирләрә буйлап, 100 м урман полосасының көньяк чиге буйлап, 50 м авыл хужалыгы жирләрә буйлап уза, алга таба төньяк-көнбатышка таба 350 м урман полосасының көньяк-көнбатыш чиге буйлап, 100 м авыл хужалыгы жирләрә буйлап, 500 м урман полосасының көньяк-көнбатыш чиге буйлап бара, аннары авыл хужалыгы жирләрә буйлап 750 м төньяк-көнбатышка таба һәм 550 м төньякка таба уза, 100 м зиратның көнбатыш чиге буйлап, 700 м авыл хужалыгы жирләрә буйлап бара, алга таба төньяк-көнбатышка таба 250 м урман полосасы буйлап, 950 м авыл хужалыгы жирләрә буйлап, 650 м урман полосасы буйлап, «Мәскәү – Уфа» – Олы Шүрнәк автомобиль юлына бүлөп бирелгән полосаны кисеп үтөп, 50 м авыл хужалыгы жирләрә буйлап, 800 м урман полосасының көньяк-көнбатыш чиге буйлап, 200 м авыл хужалыгы жирләрә буйлап, 300 м урман полосасының көньяк-көнбатыш чиге буйлап уза, аннары авыл хужалыгы жирләрә буйлап 1,6 км төньяк-көнбатышка таба, 950 м көньяк-көнбатышка таба, кибең баручы инешне һәм профильле автомобиль юлына бүлөп бирелгән полосаны кисеп үтөп, 1,2 км көньякка таба бара, «Алабуга урманчылыгы» Татарстан Республикасы дәүләт бюджет учреждениесең Морт участок урманчылыгындагы 84 нче урман кварталының аерымланган кишәрлегенең көнбатыш чиге буйлап 550 м, чокырларны кисеп үтөп, авыл хужалыгы жирләрә буйлап 350 м, 84 нче урман кварталының аерымланган кишәрлегенең көнбатыш чиге буйлап 50 м уза, чокырларны кисеп үтөп, 100 м авыл хужалыгы жирләрә буйлап, 84 нче урман кварталының аерымланган кишәрлегенең көнбатыш чиге буйлап 50 м бара, агач-

куак массивы буйлап 50 м, агач-куак массивының көнчыгыш чиге буйлап 50 м, агач-куак массивы буйлап 100 м, чокырны, агач-куак массивын һәм текә ярны кисеп үтеп, авыл хужалыгы жирләре буйлап 500 м, 78 нче урман кварталының аерымланган кишәрлегенә көнчыгыш чиге буйлап 400 м уза, авыл хужалыгы жирләре буйлап 450 м көньякка таба, 100 м көньяк-көнбатышка таба һәм 50 м төньяк-көнбатышка таба бара, алга таба, агач-куак массивларын кисеп үтеп, сазлык буенча 150 м, авыл хужалыгы жирләре буйлап 150 м, 78 нче урман кварталының аерымланган кишәрлегенә көньяк-көнбатыш чиге буйлап 100 м уза, сазлык буенча 550 м, агач-куак массивы буйлап 150 м, авыл хужалыгы жирләре буйлап 100 м, агач-куак массивы буйлап 50 м, 78 нче урман кварталының аерымланган кишәрлегенә көньяк-көнбатыш чиге буйлап 100 м бара, аннары төньякка таба әлеге урман кварталының аерымланган кишәрлегенә көнбатыш чиге буйлап 200 м, күл буенча 50 м, аны кисеп үтеп, 50 м авыл хужалыгы жирләре буйлап уза, алга таба көнбатышка, күлне кисеп үтеп, 100 м сазлык буенча, 100 м авыл хужалыгы жирләре буйлап, 14 нче урман кварталының көньяк чиге буйлап 400 м уза, 50 м комлык буенча, 200 м Нократ акваториясе буйлап 17 нче тоташу ноктасына кадәр бара.

«Алабуга муниципаль районы»
муниципаль берәмлегенә һәм аның
составындагы муниципаль берәмлекләрнең
территорияләре чикләрен билгеләү
һәм аларның статусы турында»
Татарстан Республикасы Законына
9 нчы кушымта

**Алабуга муниципаль районының
«Костенеево авыл жирлеге» муниципаль берәмлеге
территориясе чигенәң картографик тасвирламасы**

Әлеге картографик тасвирлама «Костенеево авыл жирлеге» муниципаль берәмлеге территориясе чигенәң карта-схемасын («Алабуга муниципаль районы» муниципаль берәмлегенә һәм аның составындагы муниципаль берәмлекләрнең территорияләре чикләрен билгеләү һәм аларның статусы турында» Татарстан Республикасы Законына 1 нче кушымта) тасвирлаудан гыйбарәт.

Костенеево авыл жирлеге Мурзиха, Танай, Яковлево авыл жирлекләре, Мамадыш һәм Түбән Кама муниципаль районнары белән чиктәш.

Костенево авыл жирлегә чиге Яковлево авыл жирлегә белән чиктәш жирдә Костенево, Яковлево авыл жирлекләре һәм Мамадыш муниципаль районы чикләре тоташкан урында Черенга авылыннан 2,8 км көньяк-көнбатышта урнашкан 37 нче тоташу ноктасыннан алып кибеп баручы инеш агымы буенча 1,3 км аска таба уза, аннары, сынык сызык ясап, 2,2 км төньяк-көнчыгышка таба, чокырларны һәм кибеп баручы инешне кисеп үтеп, авыл хужалыгы жирләре буйлап бара, алга таба 1,2 км көнчыгышка таба урман полосасының көньяк чиге буйлап уза, аннары авыл хужалыгы жирләре буйлап 350 м көнчыгышка таба, 850 м төньякка таба бара, агач-куак массивы буйлап 150 м, авыл хужалыгы жирләре буйлап 50 м, «Алабуга урманчылыгы» Татарстан Республикасы дәүләт бюджет учреждениесенә Морт участка урманчылыгындагы 96 нчы урман кварталының аерымланган кишәрлегенә көнчыгыш чиге буйлап 150 м, чокырны һәм агач-куак массивын кисеп үтеп, авыл хужалыгы жирләре буйлап 400 м уза, алга таба төньяк-көнчыгышка таба 1,1 км авыл хужалыгы жирләре буйлап, чокырларны һәм башка кибеп баручы инешләрне кисеп үтеп, кибеп баручы инешкә кадәр бара, әлеге инеш агымы буенча 700 м өскә таба аның чишмә башына кадәр уза, аннары, сынык сызык ясап, 3,8 км төньяк-көнчыгышка таба, текә ярларны, чокырны, инешне, Мәскәү – Уфа федераль автомобиль юлына бүлеп бирелгән полосаны кисеп үтеп, авыл хужалыгы жирләре буйлап бара, 200 м торф чыгару урыннары буйлап, 50 м агач-куак массивы буйлап Костенево, Яковлево һәм Мурзиха авыл жирлекләре чикләре тоташкан урында Костенево авылыннан 1,6 км төньяк-көнбатышта Анзирка елгасында урнашкан 32 нче тоташу ноктасына кадәр уза.

Костенево авыл жирлегә чиге Мурзиха авыл жирлегә белән чиктәш жирдә 32 нче тоташу ноктасыннан алып Анзирка елгасы агымы буенча 5,4 км өскә таба аңа кибеп баручы инеш койган жиргә кадәр бара, әлеге инеш агымы буенча, Мәскәү – Уфа федераль автомобиль юлына бүлеп бирелгән полосаны кисеп үтеп, 2,7 км өскә таба уза, алга таба 6,5 км төньяк-көнчыгышка таба әлеге автомобиль юлына бүлеп бирелгән полосаның көньяк-көнчыгыш чиге буйлап Костенево, Мурзиха һәм Танай авыл жирлекләре чикләре тоташкан урында Олы Армалы авылыннан 2,8 км көньяк-көнбатышта урнашкан 30 нчы тоташу ноктасына кадәр бара.

Костенево авыл жирлегә чиге Түбән Кама муниципаль районы белән чиктәш жирдә Костенево, Танай авыл жирлекләре һәм Түбән Кама муниципаль районы чикләре тоташкан урында Покровский авылыннан 4,4 км көнчыгышта Куйбышев суаклагычы акваториясендә урнашкан 34 нче тоташу ноктасыннан

алып Алабуга муниципаль районы чиге буйлап Костенеево авыл жирлеге, Мамадыш һәм Түбән Кама муниципаль районнары чикләре тоташкан урында Свиногорье авылыннан 2,4 км көньяк-көнчыгышта Куйбышев сусакалагычы акваториясендә урнашкан $X = 453535,01$, $Y = 2271504,14$ координаталы 38 нче (61 нче) тоташу ноктасына кадәр уза.

Костенеево авыл жирлеге чиге Мамадыш муниципаль районы белән чиктәш жирдә 38 нче (61 нче) тоташу ноктасыннан алып Алабуга муниципаль районы чиге буйлап 37 нче тоташу ноктасына кадәр уза.

Костенеево авыл жирлеге чиге Танай авыл жирлеге белән чиктәш жирдә 30 нчы тоташу ноктасыннан алып көньяк-көнчыгышка таба 40 м авыл хужалыгы жирләре буйлап, 600 м урман полосасы буйлап, 100 м авыл хужалыгы жирләре буйлап, 450 м урман полосасы буйлап, «Алабуга урманчылыгы» Татарстан Республикасы дәүләт бюджет учреждениесенең Морт участок урманчылыгындагы 71 нче урман кварталының төньяк-көнчыгыш чиге буйлап 600 м, әлеге урман кварталы буйлап 500 м кибең баручы инешкә кадәр уза, аның агымы буенча 450 м башка инешкә койган жиренә кадәр бара, әлеге инеш агымы буенча 950 м аска таба Криуша елгасы кушылдыгына кадәр уза, алга таба Криуша елгасы кушылдыгы агымы буенча 500 м аска таба бара, әлеге кушылдыкның уң яры буенча 300 м көнбатышка таба уза, аннары Куйбышев сусакалагычы акваториясе буйлап 600 м көньякка таба һәм 2,8 км көньяк-көнчыгышка таба 34 нче тоташу ноктасына кадәр бара.

«Алабуга муниципаль районы»
муниципаль берәмлегенең һәм аның
составындагы муниципаль берәмлекләрнең
территорияләре чикләрен билгеләү
һәм аларның статусы турында»
Татарстан Республикасы Законына
10 нчы кушымта

**Алабуга муниципаль районының
«Лекарево авыл жирлеге» муниципаль берәмлеге территориясе
чигенең картографик тасвирламасы**

Әлеге картографик тасвирлама «Лекарево авыл жирлеге» муниципаль берәмлеге территориясе чигенең карта-схемасын («Алабуга муниципаль районы» муниципаль берәмлегенең һәм аның составындагы муниципаль берәмлекләрнең территорияләре

чикләрен билгеләү һәм аларның статусы турында» Татарстан Республикасы Законына 1 нче кушымта) тасвирлаудан гыйбарәт.

Лекарево авыл жирлегенә Илмәт, Олы Качык, Морт, Мурзиха һәм Танай авыл жирлекләре белән чиктәш.

Лекарево авыл жирлегенә чиге Илмәт авыл жирлегенә белән чиктәш жирдә Лекарево, Илмәт һәм Олы Качык авыл жирлекләре чикләре тоташкан урында Көөк авылынан 2,4 км көньяк-көнчыгышта урнашкан 11 нче тоташу ноктасынан алып 650 м көньякка таба «Алабуга урманчылыгы» Татарстан Республикасы дәүләт бюджет учреждениесенә Морт участок урманчылыгындагы 52 нче урман кварталының көнбатыш чиге буйлап уза, аннары көньяк-көнбатышка таба 150 м авыл хужалыгы жирләре буйлап бара, 650 м урман полосасының төньяк-көнбатыш чиге буйлап, 450 м авыл хужалыгы жирләре буйлап, 400 м урман полосасы буйлап, 100 м авыл хужалыгы жирләре буйлап Лекарево, Илмәт һәм Морт авыл жирлекләре чикләре тоташкан урында Ядегәр авылынан 3,1 км көньяк-көнчыгышта урнашкан 16 нчы тоташу ноктасына кадәр уза.

Лекарево авыл жирлегенә чиге Олы Качык авыл жирлегенә белән чиктәш жирдә Лекарево, Олы Качык һәм Танай авыл жирлекләре чикләре тоташкан урында Малоречинский поселогынан 700 м көньяк-көнбатышта урнашкан 22 нче тоташу ноктасынан алып көнбатышка таба, «Мәскәү – Уфа» – Малоречинский автомобиль юлына бүлеп бирелгән полосаны кисеп үтөп, урман полосасының көньяк чиге буйлап 1,7 км, авыл хужалыгы жирләре буйлап 150 м уза, аннары 750 м төньякка таба «Алабуга урманчылыгы» Татарстан Республикасы дәүләт бюджет учреждениесенә Морт участок урманчылыгындагы 56 нчы, 55 нче урман кварталларының көнчыгыш чиге буйлап бара, алга таба 1,1 км төньяк-көнбатышка таба авыл хужалыгы жирләре буйлап уза, аннары төньякка таба 54 нче урман кварталының көнчыгыш чиге буйлап 200 м, авыл хужалыгы жирләре буйлап 250 м бара, алга таба төньяк-көнчыгышка 54 нче урман кварталының көнчыгыш чиге буйлап 100 м уза, авыл хужалыгы жирләре буйлап 300 м, 53 нче урман кварталының көнчыгыш чиге буйлап 400 м бара, аннары төньяк-көнбатышка таба авыл хужалыгы жирләре буйлап 300 м, 53 нче урман кварталының көнчыгыш чиге буйлап 500 м уза, алга таба төньяк-көнчыгышка 53 нче, 52 нче урман кварталларының көнчыгыш һәм көньяк-көнчыгыш чикләре буйлап 450 м бара, авыл хужалыгы жирләре буйлап 100 м, 52 нче урман кварталының көньяк-көнчыгыш чиге буйлап 200 м уза, аннары төньякка таба авыл хужалыгы жирләре буйлап 100 м, кибең баручы инешне кисеп үтөп, 52 нче урман кварталының көнчыгыш чиге буйлап 100 м бара,

алга таба төньяк-көнбатышка авыл хужалыгы жирләрә буйлап 350 м, 52 нче урман кварталының төньяк-көнчыгыш чиге буйлап 50 м һәм авыл хужалыгы жирләрә буйлап 250 м уза, аннары 52 нче урман кварталының төньяк-көнбатыш чиге буйлап 150 м көньяк-көнбатышка таба 11 нче тоташу ноктасына кадәр бара.

Лекарево авыл жирлеге чиге Танай авыл жирлеге белән чиктәш жирдә 22 нче тоташу ноктасыннан алып көньяк-көнчыгышка таба 1,2 км урман полосасының төньяк-көнчыгыш чиге буйлап, 50 м авыл хужалыгы жирләрә буйлап, 150 м урман массивы буйлап, 300 м урман полосасының төньяк-көнчыгыш чиге буйлап уза, алга таба көньяк-көнбатышка таба 300 м урман полосасының көньяк-көнчыгыш чиге буйлап, «Мәскәү – Уфа» – Малоречинский автомобиль юлына бүлеп бирелгән полосаны кисеп үтеп, 250 м авыл хужалыгы жирләрә буйлап бара, аннары көньякка таба 850 м урман полосасының көнчыгыш чиге буйлап, Мәскәү – Уфа федераль автомобиль юлына бүлеп бирелгән полосаны кисеп үтеп, 100 м авыл хужалыгы жирләрә буйлап, 550 м бакчачылык ширкәтенең көнбатыш чиге буйлап, 100 м авыл хужалыгы жирләрә буйлап, агач-куак массивын кисеп үтеп, кибеп баручы инешнең чиймә башына кадәр уза, әлегә инеш агымы буенча 2,2 км аска таба башка кибеп баручы инешкә кушылган жиренә кадәр бара, аның агымы буенча 2,1 км өскә таба чиймә башына кадәр уза, алга таба көньяк-көнбатышка таба 150 м агач-куак массивы буйлап, Алабуга – Лекарево – Олы Армалы автомобиль юлына бүлеп бирелгән полосаны кисеп үтеп, 400 м авыл хужалыгы жирләрә буйлап, 1,6 км урман полосасының төньяк-көнбатыш чиге буйлап, 350 м авыл хужалыгы жирләрә буйлап, 50 м агач-куак массивы буйлап кибеп баручы инешкә кадәр бара, әлегә инеш агымы буенча 550 м өскә таба уза, аннары, сынык сызык ясап, 350 м төньякка таба авыл хужалыгы жирләрә буйлап бара, алга таба 4,9 км көньяк-көнбатышка таба Мәскәү – Уфа федераль автомобиль юлына бүлеп бирелгән полосаның көньяк-көнчыгыш чиге буйлап Лекарево, Танай, Костенеево һәм Мурзиха авыл жирлекләре чикләре тоташкан урында Олы Армалы авылынан 2,8 км көньяк-көнбатышта урнашкан 30 нчы тоташу ноктасына кадәр уза.

Лекарево авыл жирлеге чиге Мурзиха авыл жирлеге белән чиктәш жирдә 30 нчы тоташу ноктасыннан алып төньяк-көнбатышка таба 50 м агач-куак полосасының төньяк-көнчыгыш чиге буйлап, Мәскәү – Уфа федераль автомобиль юлына бүлеп бирелгән полосаны кисеп үтеп, 50 м авыл хужалыгы жирләрә буйлап, 50 м агач-куак полосасының төньяк-көнчыгыш чиге буйлап, 50 м авыл хужалыгы жирләрә буйлап, 100 м агач-куак полосасының төньяк-көнчыгыш чиге буйлап, 100 м авыл

хужалыгы жирләрә буйлап, 100 м агач-куак полосасының төньяк-көнчыгыш чиге буйлап уза, аннары авыл хужалыгы жирләрә буйлап 150 м төньяк-көнбатышка таба, 350 м көнбатышка таба, 1,5 км көньяк-көнбатышка таба кибеп баручы инешкә кадәр бара, әлеге инеш агымы буенча 1,9 км аска таба Анзирка елгасына койган жиргә кадәр уза, әлеге елга агымы буенча 1,8 км өскә таба аңа инеш койган жиргә кадәр бара, аның агымы буенча, Яңа Мурзиха авылын «Мәскәү — Уфа» — Морт — Үмәк — Бажениха автомобиль юлы белән тоташтыра торган профильле автомобиль юлына бүлеп бирелгән полосаны кисеп үтеп, 1,5 км өскә таба уза, төньяк-көнбатышка таба, яр буе агач-куак массивын кисеп үтеп, 100 м авыл хужалыгы жирләрә буйлап, 750 м урман полосасының төньяк-көнчыгыш чиге буйлап, 1,6 км авыл хужалыгы жирләрә буйлап, 100 м урман полосасының төньяк-көнчыгыш чиге буйлап, 150 м авыл хужалыгы жирләрә буйлап, 250 м урман полосасының төньяк-көнчыгыш чиге буйлап, 40 м урман массивы буйлап Лекарево, Мурзиха һәм Морт авыл жирлекләре чикләре тоташкан урында Токмаш авылыннан 3,1 км төньяк-көнчыгышта урнашкан 27 нче тоташу ноктасына кадәр бара.

Лекарево авыл жирлегә чиге Морт авыл жирлегә белән чиктәш жирдә 27 нче тоташу ноктасыннан алып «Алабуга урманчылыгы» Татарстан Республикасы дәүләт бюджет учреждениесенең Морт участка урманчылыгындагы 47 нче урман кварталының көньяк-көнбатыш чиге буйлап 600 м көньяк-көнчыгышка таба һәм көньяк чиге буйлап 1,2 км көнчыгышка таба уза, 200 м авыл хужалыгы жирләрә буйлап инешкә кадәр бара, аның агымы буенча 1,1 км аска таба буага кадәр уза, буаның уң яры буйлап 1,6 км көнчыгышка таба дамбага кадәр бара, аннары дамба буйлап 150 м төньяк-көнбатышка таба Мәмәт инешенә кадәр уза, әлеге инеш агымы буенча 450 м аска таба аның Шаршала инешенә койган жиренә кадәр бара, әлеге инеш агымы буенча 5,2 км өскә таба уза, алга таба төньякка, текә ярны кисеп үтеп, 600 м авыл хужалыгы жирләрә буйлап, 200 м агач-куак полосасының көнбатыш чиге буйлап бара, аннары авыл хужалыгы жирләрә буйлап, кибеп баручы инешне һәм аның текә ярларын кисеп үтеп, 700 м төньякка таба, берничә тапкыр чокырларны һәм кибеп баручы инешне кисеп үтеп, 700 м төньяк-көнчыгышка таба уза, урман утыртмалары буенча 150 м, чокырны, кибеп баручы инешне һәм аның яр буе агач-куак массивлары булган текә ярын һәм башка текә ярны кисеп үтеп, 250 м авыл хужалыгы жирләрә буйлап, 400 м урман полосасының көньяк-көнчыгыш чиге буйлап, чокырны кисеп үтеп, 550 м авыл хужалыгы жирләрә буйлап 16 нчы тоташу ноктасына кадәр бара.

«Алабуга муниципаль районы»
муниципаль берәмлегенең һәм аның
составындагы муниципаль берәмлекләрнең
территорияләре чикләрен билгеләү
һәм аларның статусы турында»
Татарстан Республикасы Законына
11 нче кушымта

**Алабуга муниципаль районының
«Морт авыл жирлегенә» муниципаль берәмлеге территориясенең
чигенең картографик тасвирламасы**

Әлеге картографик тасвирлама «Морт авыл жирлегенә» муниципаль берәмлеге территориясенең чигенең карта-схемасын («Алабуга муниципаль районы» муниципаль берәмлегенең һәм аның составындагы муниципаль берәмлекләрнең территорияләре чикләрен билгеләү һәм аларның статусы турында» Татарстан Республикасы Законына 1 нче кушымта) тасвирлаудан гыйбарәт.

Морт авыл жирлегенә Илмәт, Олы Елово, Олы Шүрнәк, Лекарево, Мурзиха, Иске Күклек, Иске Юраш һәм Татар Дөм-Дөме авыл жирлекләренә белән чиктәш.

Морт авыл жирлегенә чиге Мурзиха авыл жирлегенә белән чиктәш жирдә Морт, Мурзиха һәм Лекарево авыл жирлекләренә чикләре тоташкан урында Токмаш авылынан 3,1 км төньяк-көнчыгышта урнашкан 27 нче тоташу ноктасынан алып, сынык сызык ясап, 650 м төньяк-көнбатышка таба «Алабуга урманчылыгы» Татарстан Республикасы дәүләт бюджет учреждениесенә Морт участка урманчылыгындагы 47 нче, 46 нчы урман кварталларының көньяк-көнбатыш һәм көньяк чикләренә буйлап уза, алга таба 1,6 км көньяк-көнбатышка таба 46 нчы, 45 нче урман кварталларының көньяк һәм көньяк-көнчыгыш чикләренә буйлап бара, аннары 2,4 км төньяк-көнбатышка таба 45 нче, 42 нче урман кварталларының көньяк-көнбатыш чиген буйлап Морт, Мурзиха һәм Олы Елово авыл жирлекләренә чикләренә тоташкан урында Токмаш авылынан 2,7 км төньякта урнашкан 24 нче тоташу ноктасына кадәр уза.

Морт авыл жирлегенә чиге Олы Елово авыл жирлегенә белән чиктәш жирдә Морт, Олы Елово һәм Татар Дөм-Дөме авыл жирлекләренә чикләренә тоташкан урында Айталан авылынан 3,4 км көньяк-көнчыгышта урнашкан 21 нче тоташу ноктасынан алып «Алабуга урманчылыгы» Татарстан Республикасы дәүләт бюджет учреждениесенә Морт участка урманчылыгындагы 35 нче урман кварталының көньяк-көнбатыш чиген буйлап 500 м көньяк-көнчыгышка таба, көньяк чиген буйлап 950 м төньякка

таба, 450 м төньяк-көнчыгышка таба, Вонюшка елгасын кисеп үтеп, 1,2 км көньяк-көнчыгышка таба уза, алга таба 39 нчы, 42 нче урман кварталларының көнбатыш һәм төньяк-көнбатыш чикләре буйлап 1,3 км көньяк-көнбатышка таба 24 нче тоташу ноктасына кадәр уза.

Морт авыл жирлегеге чиге Татар Дөм-Дөме авыл жирлегеге белән чиктәш жирдә 21 нче тоташу ноктасыннан алып, сынык сызык ясап, 3,1 км төньяк-көнчыгышка таба «Алабуга урманчылыгы» Татарстан Республикасы дәүләт бюджет учреждениесенә Морт участок урманчылыгындагы 35, 31, 27 нче урман кварталларының көнбатыш чиге буйлап Морт, Татар Дөм-Дөме һәм Олы Шүрнәк авыл жирлекләре чикләре тоташкан урында Югары Шүрнәк авылыннан 1,7 км көньяк-көнчыгышта урнашкан 18 нче тоташу ноктасына кадәр уза.

Морт авыл жирлегеге чиге Олы Шүрнәк авыл жирлегеге белән чиктәш жирдә Морт, Олы Шүрнәк һәм Иске Күклек авыл жирлекләре чикләре тоташкан урында Югары Шүрнәк авылыннан 3,6 км көнчыгышта урнашкан 12 нче тоташу ноктасыннан алып 100 м көньякка таба, «Мәскәү – Уфа» – Морт – Үмәк – Бажениха автомобиль юлына бүлеп бирелгән полосаны кисеп үтеп, авыл хужалыгы жирләре буйлап уза, аннары әлегә автомобиль юлына бүлеп бирелгән полосаның көньяк-көнбатыш чиге буйлап 650 м көньяк-көнчыгышка таба бара, алга таба 550 м көньяк-көнбатышка таба «Алабуга урманчылыгы» Татарстан Республикасы дәүләт бюджет учреждениесенә Морт участок урманчылыгындагы 25 нче урман кварталының көнбатыш чиге буйлап уза, аннары 24 нче урман кварталының төньяк чиге буйлап, сынык сызык ясап, 1,6 км төньяк-көнбатышка таба бара, алга таба 1,9 км көньяк-көнбатышка таба 23 нче, 27 нче урман кварталларының төньяк-көнбатыш чиге буйлап 18 нче тоташу ноктасына кадәр уза.

Морт авыл жирлегеге чиге Иске Күклек авыл жирлегеге белән чиктәш жирдә 12 нче тоташу ноктасыннан алып төньякка таба «Алабуга урманчылыгы» Татарстан Республикасы дәүләт бюджет учреждениесенә Морт участок урманчылыгындагы 25 нче, 22 нче урман кварталларының көнбатыш чиге буйлап 1,6 км уза, аннары 21 нче урман кварталының көньяк-көнбатыш чиге буйлап 1,6 км төньяк-көнбатышка таба һәм төньяк-көнбатыш чиге буйлап 1,1 км төньяк-көнчыгышка таба Морт, Иске Күклек һәм Иске Юраш авыл жирлекләре чикләре тоташкан урында Чиркәс авылыннан 1,6 км көнчыгышта урнашкан 10 нчы тоташу ноктасына кадәр уза.

Морт авыл жирлегеге чиге Иске Юраш авыл жирлегеге белән чиктәш жирдә 10 нчы тоташу ноктасыннан алып төньяк-

көнчыгышка таба «Алабуга урманчылыгы» Татарстан Республикасы дәүләт бюджет учреждениесенең Морт участок урманчылыгындагы 21 нче урман кварталының төньяк-көнбатыш чиге буйлап 200 м уза, авыл хужалыгы жирләре буйлап 50 м бара, алга таба көньяк-көнчыгышка авыл хужалыгы жирләре буйлап 100 м, 21 нче урман кварталының төньяк-көнчыгыш чиге буйлап 100 м уза, авыл хужалыгы жирләре буйлап 300 м, 21 нче урман кварталының төньяк-көнчыгыш чиге буйлап 50 м, авыл хужалыгы жирләре буйлап 100 м уза, аннары көньякка таба 21 нче, 22 нче урман кварталларының көнчыгыш чиге буйлап 2,4 км бара, алга таба 700 м көньяк-көнчыгышка таба авыл хужалыгы жирләре буйлап Морт, Иске Юраш һәм Илмәт авыл жирлекләре чикләре тоташкан урында Черкасово авылыннан 4,2 км көньяк-көнчыгышта урнашкан 13 нче тоташу ноктасына кадәр уза.

Морт авыл жирлеге чиге Илмәт авыл жирлеге белән чиктәш жирдә Морт, Илмәт һәм Лекарево авыл жирлекләре чикләре тоташкан урында Ядегәр авылыннан 3,1 км көньяк-көнчыгышта урнашкан 16 нчы тоташу ноктасыннан алып авыл хужалыгы жирләре буйлап 600 м төньяк-көнбатышка таба, чокырны һәм Морт – Сосновый Юраш автомобиль юлына бүлеп бирелгән полосаны кисеп үтеп, 6,1 км көнбатышка таба уза, аннары 450 м төньяк-көнчыгышка таба «Алабуга урманчылыгы» Татарстан Республикасы дәүләт бюджет учреждениесенең Морт участок урманчылыгындагы 26 нчы урман кварталының көнчыгыш чиге буйлап бара, алга таба төньяк-көнбатышка авыл хужалыгы жирләре буйлап 150 м, 26 нчы урман кварталының төньяк-көнчыгыш чиге буйлап 50 м уза, аннары авыл хужалыгы жирләре буйлап 50 м төньяк-көнбатышка таба, 50 м көньяк-көнбатышка таба бара, алга таба 400 м көньяк-көнбатышка таба 26 нчы урман кварталының төньяк чиге буйлап уза, аннары 500 м төньяк-көнбатышка таба авыл хужалыгы жирләре буйлап 13 нче тоташу ноктасына кадәр бара.

Морт авыл жирлеге чиге Лекарево авыл жирлеге белән чиктәш жирдә 27 нче тоташу ноктасыннан алып «Алабуга урманчылыгы» Татарстан Республикасы дәүләт бюджет учреждениесенең Морт участок урманчылыгындагы 47 нче урман кварталының көньяк-көнбатыш чиге буйлап 600 м көньяк-көнчыгышка таба һәм көньяк чиге буйлап 1,2 км көнчыгышка таба уза, 200 м авыл хужалыгы жирләре буйлап инешкә кадәр бара, аның агымы буенча 1,1 км аска таба буага кадәр уза, буаның уң яры буйлап 1,6 км көнчыгышка таба дамбага кадәр бара, аннары дамба буйлап 150 м төньяк-көнбатышка таба Мәмәт инешенә кадәр уза, әлеге инеш агымы буенча 450 м аска таба аның Шаршала

инешенә койган жиренә кадәр бара, әлеге инеш агымы буенча 5,2 км өскә таба уза, алга таба төньякка, текә ярны кисеп үтеп, 600 м авыл хужалыгы жирләре буйлап, 200 м агач-куак полосасының көнбатыш чиге буйлап бара, аннары авыл хужалыгы жирләре буйлап, кибең баручы инешне һәм аның текә ярларын кисеп үтеп, 700 м төньякка таба, берничә тапкыр чокырларны һәм кибең баручы инешне кисеп үтеп, 700 м төньяк-көнчыгышка таба уза, урман утыртмалары буенча 150 м, чокырны, кибең баручы инешне һәм аның яр буе агач-куак массивлары булган текә ярны һәм башка текә ярны кисеп үтеп, 250 м авыл хужалыгы жирләре буйлап, 400 м урман полосасының көньяк-көнчыгыш чиге буйлап, чокырны кисеп үтеп, 550 м авыл хужалыгы жирләре буйлап 16 нчы тоташу ноктасына кадәр бара.

«Алабуга муниципаль районы»
муниципаль берәмлегенең һәм аның
составындагы муниципаль берәмлекләренең
территорияләре чикләрен билгеләү
һәм аларның статусы турында»
Татарстан Республикасы Законына
12 нче кушымта

**Алабуга муниципаль районының
«Мурзиха авыл жирлегенә» муниципаль берәмлеге территориясенең
чигенең картографик тасвирламасы**

Әлеге картографик тасвирлама «Мурзиха авыл жирлегенә» муниципаль берәмлеге территориясенең чигенең карта-схемасын («Алабуга муниципаль районы» муниципаль берәмлегенең һәм аның составындагы муниципаль берәмлекләренең территорияләре чикләрен билгеләү һәм аларның статусы турында» Татарстан Республикасы Законына 1 нче кушымта) тасвирлаудан гыйбарәт.

Мурзиха авыл жирлегенә Олы Елово, Костенеево, Лекарево, Морт һәм Яковлево авыл жирлекләре белән чиктәш.

Мурзиха авыл жирлегенә чиге Костенеево авыл жирлегенә белән чиктәш жирдә Мурзиха, Костенеево һәм Яковлево авыл жирлекләре чикләре тоташкан урында Костенеево авылынан 1,6 км төньяк-көнбатышта Анзирка елгасында урнашкан 32 нче тоташу ноктасынан алып Анзирка елгасы агымы буенча 5,4 км өскә таба аңа кибең баручы инеш койган жиргә кадәр бара, әлеге инеш агымы буенча, Мәскәү — Уфа федераль автомобиль юлына бүлеп бирелгән полосаны кисеп үтеп, 2,7 км өскә таба уза, алга таба 6,5 км төньяк-көнчыгышка таба әлеге автомобиль юлына бүлеп бирелгән полосаның көньяк-көнчыгыш чиге буйлап Мур-

зиха, Костенеево һәм Танай авыл жирлекләре чикләре тоташкан урында Олы Армалы авылынан 2,8 км көньяк-көнбатышта урнашкан 30 нчы тоташу ноктасына кадәр бара.

Мурзиха авыл жирлегенә чиге Яковлево авыл жирлегенә белән чиктәш жирдә 32 нче тоташу ноктасынан алып көньяк-көнчыгышка таба 50 м агач-куак массивы буйлап, 50 м авыл хужалыгы жирләре буйлап уза, алга таба, сынык сызык ясап, төньяк-көнчыгышка таба «Алабуга урманчылыгы» Татарстан Республикасы дәүләт бюджет учреждениесенәң Морт участок урманчылыгындагы 61 нче, 62 нче урман кварталларының көньяк һәм көньяк-көнчыгыш чикләре буйлап 1,4 км бара, авыл хужалыгы жирләре буйлап 100 м, 62 нче, 60 нчы урман кварталларының көньяк-көнчыгыш чиге буйлап 1,5 км уза, аннары төньяк-көнбатышка таба 60 нчы урман кварталының төньяк-көнчыгыш чиге буйлап 1,5 км бара, алга таба авыл хужалыгы жирләре буйлап 250 м төньяк-көнбатышка таба, Яңа Мурзиха һәм Яковлево авылларын тоташтыручы профильле автомобиль юлына бүлеп бирелгән полосаны кисеп үтеп, 1,2 км төньяк-көнчыгышка таба уза, 200 м урман полосасының көньяк-көнчыгыш чиге буйлап, 450 м авыл хужалыгы жирләре буйлап, 700 м урман полосасының көньяк-көнчыгыш чиге буйлап бара, аннары авыл хужалыгы жирләре буйлап, Яңа Мурзиха авылын Токмаш авылы белән тоташтыручы автомобиль юлына бүлеп бирелгән полосаны кисеп үтеп, 400 м төньяк-көнчыгышка таба, әлеге автомобиль юлына бүлеп бирелгән полосаны кабат кисеп үтеп, 1,3 км төньяк-көнбатышка таба уза, 100 м урман полосасының төньяк-көнчыгыш чиге буйлап, 300 м авыл хужалыгы жирләре буйлап, 650 м урман полосасы буйлап, 50 м урман массивының төньяк-көнчыгыш чиге буйлап Вонюшка елгасына кадәр бара, әлеге елга агымы буенча 2,0 км аска таба уза, алга таба авыл хужалыгы жирләре буйлап, яр буе агач-куак массивын кисеп үтеп, 150 м төньяк-көнбатышка таба Мурзиха, Яковлево һәм Олы Елово авыл жирлекләре чикләре тоташкан урында Яковлево авылынан 2,0 км төньяк-көнчыгышта урнашкан 28 нче тоташу ноктасына кадәр бара.

Мурзиха авыл жирлегенә чиге Олы Елово авыл жирлегенә белән чиктәш жирдә Олы Елово, Морт һәм Мурзиха авыл жирлекләре чикләре тоташкан урында Токмаш авылынан 2,7 км төньякта урнашкан 24 нче тоташу ноктасынан алып көньяк-көнбатышка таба авыл хужалыгы жирләре буйлап 100 м, «Алабуга урманчылыгы» Татарстан Республикасы дәүләт бюджет учреждениесенәң Морт участок урманчылыгындагы 48 нче урман кварталының төньяк-көнбатыш чиге буйлап 100 м, авыл хужалыгы жирләре буйлап 100 м, 48 нче урман кварталының төньяк-көнбатыш чиге

буйлап, Вонюшка елгасын кисеп үтеп, 50 м, авыл хужалыгы жирләрә буйлап 1,7 км уза, аннары 100 м көньякка таба урман полосасының көнбатыш чиге буйлап бара, алга таба көньяк-көнбатышка 400 м авыл хужалыгы жирләрә буйлап, 49 нчы, 50 нче урман кварталларының төньяк-көнбатыш чиге буйлап 3,0 км, чокырны кисеп үтеп, 300 м авыл хужалыгы жирләрә буйлап 28 нче тоташу ноктасына кадәр бара.

Мурзиха авыл жирлегә чиге Морт авыл жирлегә белән чиктәш жирдә Мурзиха, Морт һәм Лекарево авыл жирлекләре чикләре тоташкан урында Токмаш авылыннан 3,1 км төньяк-көнчыгышта урнашкан 27 нче тоташу ноктасыннан алып, сынык сызык ясап, 650 м төньяк-көнбатышка таба «Алабуга урманчылыгы» Татарстан Республикасы дәүләт бюджет учреждениесең Морт участок урманчылыгындагы 47 нче, 46 нчы урман кварталларының көньяк-көнбатыш һәм көньяк чикләре буйлап уза, алга таба 1,6 км көньяк-көнбатышка таба 46 нчы, 45 нче урман кварталларының көньяк һәм көньяк-көнчыгыш чикләре буйлап бара, аннары 2,4 км төньяк-көнбатышка таба 45 нче, 42 нче урман кварталларының көньяк-көнбатыш чиге буйлап Морт, Мурзиха һәм Олы Елово авыл жирлекләре чикләре тоташкан урында Токмаш авылыннан 2,7 км төньякта урнашкан 24 нче тоташу ноктасына кадәр уза.

Мурзиха авыл жирлегә чиге Лекарево авыл жирлегә белән чиктәш жирдә 30 нчы тоташу ноктасыннан алып төньяк-көнбатышка таба 50 м агач-куак полосасының төньяк-көнчыгыш чиге буйлап, Мәскәү – Уфа федераль автомобиль юлына бүлеп бирелгән полосаны кисеп үтеп, 50 м авыл хужалыгы жирләрә буйлап, 50 м агач-куак полосасының төньяк-көнчыгыш чиге буйлап, 50 м авыл хужалыгы жирләрә буйлап, 100 м агач-куак полосасының төньяк-көнчыгыш чиге буйлап, 100 м авыл хужалыгы жирләрә буйлап, 100 м агач-куак полосасының төньяк-көнчыгыш чиге буйлап уза, аннары авыл хужалыгы жирләрә буйлап 150 м төньяк-көнбатышка таба, 350 м көнбатышка таба, 1,5 км көньяк-көнбатышка таба кибең баручы инешкә кадәр бара, әлеге инеш агымы буенча 1,9 км аска таба Анзирка елгасына койган жиргә кадәр уза, әлеге елга агымы буенча 1,8 км өскә таба аңа инеш койган жиргә кадәр бара, аның агымы буенча, Яңа Мурзиха авылын «Мәскәү – Уфа» – Морт – Үмәк – Бажениха автомобиль юлы белән тоташтыра торган профильле автомобиль юлына бүлеп бирелгән полосаны кисеп үтеп, 1,5 км өскә таба уза, төньяк-көнбатышка таба, яр бие агач-куак массивын кисеп үтеп, 100 м авыл хужалыгы жирләрә буйлап, 750 м урман полосасының төньяк-көнчыгыш чиге буйлап, 1,6 км авыл хужалыгы жирләрә буйлап, 100 м урман полосасының төньяк-

көнчыгыш чиге буйлап, 150 м авыл хужалыгы жирлэре буйлап, 250 м урман полосасының төньяк-көнчыгыш чиге буйлап, 40 м урман массивы буйлап Лекарево, Мурзиха һәм Морт авыл жирлекләре чикләре тоташкан урында Токмаш авылынан 3,1 км төньяк-көнчыгышта урнашкан 27 нче тоташу ноктасына кадәр бара.

«Алабуга муниципаль районы»
муниципаль берәмлегенң һәм аның
составындагы муниципаль берәмлекләренң
территорияләре чикләрен билгеләү
һәм аларның статусы турында»
Татарстан Республикасы Законына
13 нче кушымта

**Алабуга муниципаль районының
«Поспелово авыл жирлеге» муниципаль берәмлеге территориясе
чигенң картографик тасвирламасы**

Әлеге картографик тасвирлама «Поспелово авыл жирлеге» муниципаль берәмлеге территориясе чигенң карта-схемасын («Алабуга муниципаль районы» муниципаль берәмлегенң һәм аның составындагы муниципаль берәмлекләренң территорияләре чикләрен билгеләү һәм аларның статусы турында» Татарстан Республикасы Законына 1 нче кушымта) тасвирлаудан гыйбарәт.

Поспелово авыл жирлеге «Алабуга шәһәре» муниципаль берәмлеге, Бехтерев авыл жирлеге һәм Менделеевск муниципаль районы белән чиктәш.

Поспелово авыл жирлеге чиге «Алабуга шәһәре» муниципаль берәмлеге белән чиктәш жирдә Поспелово авыл жирлеге, «Алабуга шәһәре» муниципаль берәмлеге һәм Бехтерев авыл жирлеге чикләре тоташкан урында Бехтерев авылынан 2,3 км көнчыгышта урнашкан 20 нче тоташу ноктасынан алып, Алабуга – Ижевск федераль автомобиль юлына бүлеп бирелгән полосаны кисеп үтеп, Каринка елгасы агымы буенча 2,4 км аска таба уза, кибеп баручы инеш агымы буенча 1,7 км өскә таба бара, алга таба көньяк-көнбатышка таба, текә ярны кисеп үтеп, 1,5 км авыл хужалыгы жирләре буйлап, сынык сызык ясап, 700 м урман полосасының көньяк-көнчыгыш чиге буйлап уза, аннары көньякка таба 50 м Мәскәү – Уфа федераль автомобиль юлына бүлеп бирелгән полосасы буйлап, аны кисеп үтеп, 450 м урман полосасының көнчыгыш чиге буйлап, чокырны кисеп үтеп, 400 м авыл хужалыгы жирләре буйлап, 800 м урман полосасының көнчыгыш чиге буйлап бара, алга таба «Түбән Кама» милли пар-

кы» федераль дэүлэт бюджет учреждениесе буйлап, Алабуга шәһәрәнә керү автомобиль юлына бүлөп бирелгән полосаны кисеп үтеп, 1,2 км көньякка таба, 2,2 км төньяк-көнчыгышка таба уза, аннары көньяк-көнчыгышка таба «Түбән Кама» милли паркы» федераль дэүлэт бюджет учреждениесенәң төньяк-көнчыгыш һәм көнчыгыш чикләре буйлап, сынык сызык ясап, 1,8 км, питомникның көньяк-көнбатыш чиге буйлап 50 м, профильле автомобиль юлына бүлөп бирелгән полосаны кисеп үтеп, авыл хужалыгы жирләре буйлап 50 м бара, алга таба көньяк-көнбатышка таба 150 м авыл хужалыгы жирләре буйлап, 750 м «Түбән Кама» милли паркы» федераль дэүлэт бюджет учреждениесенәң көнчыгыш чиге буйлап, 100 м авыл хужалыгы жирләре буйлап, 650 м «Түбән Кама» милли паркы» федераль дэүлэт бюджет учреждениесенәң көнчыгыш чиге буйлап уза, аннары төньяк-көнчыгышка таба 500 м авыл хужалыгы жирләре буйлап, 50 м «Түбән Кама» милли паркы» федераль дэүлэт бюджет учреждениесенәң көнчыгыш чиге буйлап бара, алга таба 150 м көнчыгышка таба авыл хужалыгы жирләре буйлап уза, аннары «Түбән Кама» милли паркы» федераль дэүлэт бюджет учреждениесенәң көнчыгыш чиге буйлап 100 м көнчыгышка таба һәм көньяк-көнчыгыш чиге буйлап 150 м көньяк-көнбатышка таба, 200 м сазлык буенча, 300 м «Түбән Кама» милли паркы» федераль дэүлэт бюджет учреждениесенәң көньяк-көнчыгыш чиге буйлап, 300 м авыл хужалыгы жирләре буйлап, 250 м «Түбән Кама» милли паркы» федераль дэүлэт бюджет учреждениесенәң көньяк чиге буйлап, 100 м авыл хужалыгы жирләре буйлап бара, «Түбән Кама» милли паркы» федераль дэүлэт бюджет учреждениесенәң көньяк чиге буйлап 50 м көнбатышка таба һәм 250 м төньяк-көнбатышка таба, авыл хужалыгы жирләре буйлап 100 м уза, «Түбән Кама» милли паркы» федераль дэүлэт бюджет учреждениесенәң көньяк чиге буйлап 250 м төньяк-көнбатышка таба һәм 150 м көньяк-көнбатышка таба, 150 м авыл хужалыгы жирләре буйлап бара, алга таба «Түбән Кама» милли паркы» федераль дэүлэт бюджет учреждениесенәң көньяк чиге буйлап 550 м көнбатышка таба һәм 250 м көньяк-көнчыгышка таба уза, аннары сазлык буенча 50 м көньяк-көнчыгышка таба һәм 50 м көньяк-көнбатышка таба бара, 200 м авыл хужалыгы жирләре буйлап, күлне кисеп үтеп, 150 м сазлык буенча, агач-куак массивын кисеп үтеп, 600 м авыл хужалыгы жирләре буйлап, 100 м «Түбән Кама» милли паркы» федераль дэүлэт бюджет учреждениесенәң көньяк чиге буйлап, 200 м авыл хужалыгы жирләре буйлап, 100 м «Түбән Кама» милли паркы» федераль дэүлэт бюджет учреждениесенәң көньяк чиге буйлап, канауны һәм агач-куак полосасын кисеп үтеп, 50 м авыл хужалыгы жирләре буй-

лап уза, алга таба төньяк-көнбатышка таба, агач-куак массивын кисеп үтеп, 100 м авыл хужалыгы жирләрә буйлап, 100 м «Түбән Кама» милли паркы» федераль дәүләт бюджет учреждениесенең көньяк-көнчыгыш чиге буйлап, сазлыкны һәм агач-куак полосасын кисеп үтеп, 550 м авыл хужалыгы жирләрә буйлап, 250 м «Түбән Кама» милли паркы» федераль дәүләт бюджет учреждениесенең көньяк-көнчыгыш чиге буйлап бара, аннары көньяк-көнбатышка таба 50 м агач-куак массивы буйлап, 600 м күмәк бакчалар буенча, 50 м агач-куак массивы буйлап, агач-куак массивын кисеп үтеп, 200 м авыл хужалыгы жирләрә буйлап, 100 м сазлык буенча, 400 м авыл хужалыгы жирләрә буйлап, 50 м сазлык буенча уза, авыл хужалыгы жирләрә буйлап көньякка таба Туймә елгасына кадәр, агач-куак массивын һәм аның текә ярларын кисеп үтеп, 700 м бара, әлеге елга агымы буенча 2,1 км аска таба уза, алга таба Туймә елгасы буенча 20 м көньякка таба аның сул ярына кадәр, әлеге елганың текә ярын кисеп үтеп, 200 м агач-куак массивы буйлап күлгә кадәр бара, күлнең көнчыгыш яры буенча 100 м уза, аннары көньяк-көнчыгышка таба 200 м агач-куак массивы буйлап, күлне кисеп үтеп, 1,2 км авыл хужалыгы жирләрә буйлап, 50 м урман полосасының көньяк-көнбатыш чиге буйлап, 100 м авыл хужалыгы жирләрә буйлап, 50 м агач-куак массивы буйлап бара, алга таба авыл хужалыгы жирләрә буйлап 100 м көньяк-көнчыгышка таба, 300 м көньяк-көнбатышка таба, 800 м көньяк-көнчыгышка таба киби баручы инешкә кадәр уза, әлеге инеш агымы буенча 150 м аска таба күлгә кадәр бара, күл буенча 1,5 км көньяк-көнчыгышка таба уза, аннары күл буенча 20 м төньякка таба аның төньяк ярына кадәр, күлне кисеп үтеп, авыл хужалыгы жирләрә буйлап 250 м, «Алабуга урманчылыгы» Татарстан Республикасы дәүләт бюджет учреждениесенең Менделеевск участок урманчылыгындагы 87 нче урман кварталының аерымланган кишәрлегенең көнчыгыш чиге буйлап 30 м һәм төньяк чиге буйлап 450 м көнбатышка таба бара, алга таба «Түбән Кама» милли паркы» федераль дәүләт бюджет учреждениесенең көньяк-көнбатыш чиге буйлап, профилье автомобиль юлына бүлеп бирелгән полосаны кисеп үтеп, сынык сызык ясап, 1,0 км төньяк-көнбатышка таба һәм көнбатыш чиге буйлап, сынык сызык ясап, 3,4 км төньяк-көнчыгышка таба уза, авыл хужалыгы жирләрә буйлап 100 м бара, аннары көнчыгышка таба «Түбән Кама» милли паркы» федераль дәүләт бюджет учреждениесенең көнбатыш чиге буйлап, сынык сызык ясап, 350 м, авыл хужалыгы жирләрә буйлап, сынык сызык ясап, 650 м уза, алга таба төньяк-көнчыгышка таба «Түбән Кама» милли паркы» федераль дәүләт бюджет учреждениесенең көнбатыш чиге буйлап 150 м, авыл хужалыгы

жирләре буйлап 1,6 км бара, «Түбән Кама» милли паркы» федераль дәүләт бюджет учреждениесенең көнбатыш чиге буйлап 200 м төньяк-көнчыгышка таба һәм 100 м көньяк-көнчыгышка таба, авыл хужалыгы жирләре буйлап 50 м уза, «Түбән Кама» милли паркы» федераль дәүләт бюджет учреждениесенең көнбатыш чиге буйлап 150 м көньяк-көнчыгышка таба һәм 1,4 км төньяк-көнчыгышка таба, авыл хужалыгы жирләре буйлап 200 м бара, аннары «Түбән Кама» милли паркы» федераль дәүләт бюджет учреждениесенең көнбатыш чиге буйлап, сынык сызык ясап, 1,1 км төньякка таба уза, алга таба төньяк-көнбатышка таба, Мәскәү – Уфа федераль автомобиль юлына бүлеп бирелгән полосаны кисеп үтеп, 150 м авыл хужалыгы жирләре буйлап бара, аннары «Түбән Кама» милли паркы» федераль дәүләт бюджет учреждениесенең көнбатыш чиге буйлап 650 м төньяк-көнчыгышка таба, 87 нче урман кварталының аерымланган кишәрлегенең көнчыгыш чиге буйлап 250 м, авыл хужалыгы жирләре буйлап 450 м уза, алга таба төньяк-көнбатышка таба «Түбән Кама» милли паркы» федераль дәүләт бюджет учреждениесенең көнбатыш чиге буйлап 50 м, авыл хужалыгы жирләре буйлап 150 м бара, аннары төньяк-көнчыгышка таба, профильле автомобиль юлына бүлеп бирелгән полосаны кисеп үтеп, авыл хужалыгы жирләре буйлап 300 м, «Түбән Кама» милли паркы» федераль дәүләт бюджет учреждениесенең көнбатыш чиге буйлап 100 м, авыл хужалыгы жирләре буйлап 350 м уза, алга таба «Түбән Кама» милли паркы» федераль дәүләт бюджет учреждениесенең көнбатыш чиге буйлап 300 м төньяк-көнчыгышка таба, 200 м төньяк-көнбатышка таба һәм, «Мәскәү – Уфа» – Бәзәкә автомобиль юлына бүлеп бирелгән полосаны кисеп үтеп, 100 м төньяк-көнчыгышка таба бара, аннары, сынык сызык ясап, 100 м төньякка таба авыл хужалыгы жирләре буйлап, урман массивын кисеп үтеп, Туймә елгасына кадәр уза, аның агымы буенча 500 м өскә таба «Алабуга шәһәре» муниципаль берәмлеге, Пospelово авыл жирлеге һәм Менделеевск муниципаль районы чикләре тоташкан урында Пospelово авылынан 1,1 км төньяк-көнчыгышта урнашкан 25 нче тоташу ноктасына кадәр бара.

Пospelово авыл жирлеге чиге Бехтерев авыл жирлеге белән чиктәш жирдә Пospelово, Бехтерев авыл жирлекләре һәм Менделеевск муниципаль районы чикләре тоташкан урында Бехтерев авылынан 3,3 км төньяк-көнчыгышта урнашкан 14 нче тоташу ноктасынан алып кибеп баручы инеш агымы буенча 850 м өскә таба аның чиймә башына кадәр уза, аннары көньякка таба авыл хужалыгы жирләре буйлап 50 м, «Алабуга урманчылыгы» Татарстан Республикасы дәүләт бюджет учреждение-

сенең Менделеевск участок урманчылыгындагы 82 нче урман кварталының аерымланган кишәрлегенең көнчыгыш чиге буйлап 400 м, авыл хужалыгы жирләре буйлап 150 м, 82 нче урман кварталының аерымланган кишәрлегенең көнчыгыш чиге буйлап 650 м бара, авыл хужалыгы жирләре буйлап 100 м, 82 нче урман кварталының аерымланган кишәрлегенең көнчыгыш чиге буйлап 300 м уза, авыл хужалыгы жирләре буйлап, чокырларны кисеп үтеп, 100 м кибеп баручы инешкә кадәр бара, әлеге инеш агымы буенча 450 м аска таба 20 нче тоташу ноктасына кадәр бара.

Поспелово авыл жирлеге чиге Менделеевск муниципаль районы белән чиктәш жирдә 14 нче тоташу ноктасыннан алып Алабуга муниципаль районы чиге буйлап 25 нче тоташу ноктасына кадәр уза.

«Алабуга муниципаль районы»
муниципаль берәмлегенең һәм аның
составындагы муниципаль берәмлекләрнең
территорияләре чикләрен билгеләү
һәм аларның статусы турында»
Татарстан Республикасы Законына
14 нче кушымта

**Алабуга муниципаль районының
«Иске Күклек авыл жирлеге» муниципаль берәмлеге
территориясе чигенең картографик тасвирламасы**

Әлеге картографик тасвирлама «Иске Күклек авыл жирлеге» муниципаль берәмлеге территориясе чигенең карта-схемасын («Алабуга муниципаль районы» муниципаль берәмлегенең һәм аның составындагы муниципаль берәмлекләрнең территорияләре чикләрен билгеләү һәм аларның статусы турында» Татарстан Республикасы Законына 1 нче кушымта) тасвирлаудан гыйбарәт.

Иске Күклек авыл жирлеге Олы Шүрнәк, Морт, Иске Юраш авыл жирлекләре һәм Удмурт Республикасы белән чиктәш.

Иске Күклек авыл жирлеге чиге Удмурт Республикасы белән чиктәш жирдә Иске Күклек, Олы Шүрнәк авыл жирлекләре һәм Удмурт Республикасы чикләре тоташкан урында Үмәк авылыннан 3,2 км төньяк-көнчыгышта урнашкан 1 нче тоташу ноктасыннан алып Татарстан Республикасы административ чиге буйлап Иске Күклек, Иске Юраш авыл жирлекләре һәм Удмурт Республикасы чикләре тоташкан урында Атиаз авылын-

нан 3,1 км көньяк-көнчыгышта урнашкан 2 нче тоташу ноктасына кадәр уза.

Иске Күклек авыл жирлегеге чиге Иске Юраш авыл жирлегеге белән чиктәш жирдә 2 нче тоташу ноктасыннан алып көньякка таба 650 м авыл хужалыгы жирләре буйлап, 550 м урман полосасы буйлап, 50 м урман полосасының көнчыгыш чиге буйлап, «Алабуга урманчылыгы» Татарстан Республикасы дәүләт бюджет учреждениесенә Морт участок урманчылыгындагы 82 нче урман кварталының көнбатыш чиге буйлап 400 м уза, аннары 12 нче урман кварталының аерымланган кишәрлегенә төньяк-көнчыгыш чиге буйлап 250 м төньяк-көнбатышка таба һәм төньяк-көнбатыш чиге буйлап 800 м көньяк-көнбатышка таба уза, алга таба көньякка таба 200 м авыл хужалыгы жирләре буйлап, кибеп баручы инешне кисеп үтеп, 12 нче урман кварталының аерымланган кишәрлегенә көнбатыш чиге буйлап 150 м, авыл хужалыгы жирләре буйлап 300 м уза, аннары көньяк-көнбатышка таба 12 нче урман кварталының аерымланган кишәрлегенә төньяк-көнбатыш чиге буйлап 300 м, авыл хужалыгы жирләре буйлап 100 м, 12 нче урман кварталының аерымланган кишәрлегенә төньяк-көнбатыш чиге буйлап 500 м бара, алга таба авыл хужалыгы жирләре буйлап, агач-куак массивын кисеп үтеп, 550 м көньяк-көнбатышка таба, 300 м көньяк-көнчыгышка таба, 2,3 км көньякка таба уза, 400 м урман полосасы буйлап Иске Күклек, Иске Юраш һәм Морт авыл жирлекләре чикләре тоташкан урында Чиркәс авылыннан 1,6 км көнчыгышта урнашкан 10 нчы тоташу ноктасына кадәр бара.

Иске Күклек авыл жирлегеге чиге Морт авыл жирлегеге белән чиктәш жирдә Иске Күклек, Морт һәм Олы Шүрнәк авыл жирлекләре чикләре тоташкан урында Югары Шүрнәк авылыннан 3,6 км көнчыгышта урнашкан 12 нче тоташу ноктасыннан алып төньякка таба «Алабуга урманчылыгы» Татарстан Республикасы дәүләт бюджет учреждениесенә Морт участок урманчылыгындагы 25 нче, 22 нче урман кварталларының көнбатыш чиге буйлап 1,6 км уза, аннары 21 нче урман кварталының көньяк-көнбатыш чиге буйлап 1,6 км төньяк-көнбатышка таба һәм төньяк-көнбатыш чиге буйлап 1,1 км төньяк-көнчыгышка таба 10 нчы тоташу ноктасына кадәр уза.

Иске Күклек авыл жирлегеге чиге Олы Шүрнәк авыл жирлегеге белән чиктәш жирдә Иске Күклек, Олы Шүрнәк авыл жирлекләре һәм Удмурт Республикасы чикләре тоташкан урында Үмәк авылыннан 3,2 км төньяк-көнчыгышта урнашкан 1 нче тоташу ноктасыннан алып 700 м көньяк-көнчыгышка таба «Алабуга урманчылыгы» Татарстан Республикасы дәүләт бюджет учреждениесенә Морт участок урманчылыгындагы 7 нче урман

кварталының төньяк-көнчыгыш чиге буйлап уза, аннары төньяк-көнчыгышка таба 200 м авыл хужалыгы жирлэре буйлап, 100 м урман массивының көньяк-көнчыгыш чиге буйлап, 250 м авыл хужалыгы жирлэре буйлап бара, алга таба көньяк-көнчыгышка авыл хужалыгы жирлэре буйлап 550 м, 9 нчы урман кварта-лы буйлап 1,3 км уза, текэ ярлары һәм яр буге агач-куак мас-сивлары белән бергә Үмәк елгасын берничә тапкыр кисеп үтеп, авыл хужалыгы жирлэре буйлап 300 м бара, аннары көньяк-көнбатышка таба урман массивы буйлап 150 м, 81 нче урман кварталының аерымланган кишәрлегенең төньяк-көнбатыш чиге буйлап 300 м уза, алга таба 250 м көньяк-көнчыгышка таба 10 нчы урман кварталының төньяк-көнчыгыш чиге буйлап бара, 450 м авыл хужалыгы жирлэре буйлап, 1,0 км урман полосасының төньяк-көнчыгыш чиге буйлап уза, аннары көньяк-көнбатышка таба 100 м урман полосасы буйлап, 200 м урман полосасының көньяк-көнчыгыш чиге буйлап, 250 м авыл хужалыгы жирлэре буйлап, 1,0 км урман полосасының көньяк-көнчыгыш чиге буй-лап, «Мәскәү — Уфа» — Морт — Үмәк — Бажениха автомо-биль юлына бүлеп бирелгән полосаны кисеп үтеп, 100 м авыл хужалыгы жирлэре буйлап, 850 м урман полосасының төньяк-көнбатыш чиге буйлап, 50 м авыл хужалыгы жирлэре буйлап, 150 м урман полосасының төньяк-көнбатыш чиге буйлап бара, алга таба көньяк-көнчыгышка 1,5 км урман полосасы буйлап, «Мәскәү — Уфа» — Олы Шүрнәк автомобиль юлына бүлеп бирелгән полосаны һәм аның юл буге урман полосаларын, чокыр-ны, текэ ярлары һәм чокыр буге урман полосалары белән кибе-п баручы инешне кисеп үтеп, 650 м авыл хужалыгы жирлэре буй-лап, 250 м урман полосасы буйлап, кибе-п баручы инешне кисеп үтеп, 1,1 км урман полосасының көньяк-көнбатыш чиге буй-лап, 350 м урман полосасы буйлап уза, аннары авыл хужалыгы жирлэре буйлап, «Мәскәү — Уфа» — Морт — Үмәк — Бажениха автомобиль юлына бүлеп бирелгән полосаны һәм аның юл буге урман полосасын кисеп үтеп, 1,1 км төньяк-көнчыгышка таба, 1,1 км көньяк-көнчыгышка таба бара, 50 м урман полосасының көньяк-көнбатыш чиге буйлап, текэ ярларны кисеп үтеп, 150 м авыл хужалыгы жирлэре буйлап, 200 м урман утыртмалары буй-лап, Күклек елгасын һәм текэ ярларны кисеп үтеп, 2,8 км авыл хужалыгы жирлэре буйлап, 50 м урман массивының көньяк-көнбатыш чиге буйлап 12 нче тоташу ноктасына кадәр уза.

«Алабуга муниципаль районы»
муниципаль берәмлегенең һәм аның
составындагы муниципаль берәмлекләренең
территорияләре чикләрен билгеләү
һәм аларның статусы турында»
Татарстан Республикасы Законына
15 нче кушымта

**Алабуга муниципаль районының
«Иске Юраш авыл җирлеге» муниципаль берәмлеге
территориясе чигенең картографик тасвирламасы**

Әлеге картографик тасвирлама «Иске Юраш авыл җирлеге» муниципаль берәмлеге территориясе чигенең карта-схемасын («Алабуга муниципаль районы» муниципаль берәмлегенең һәм аның составындагы муниципаль берәмлекләренең территорияләре чикләрен билгеләү һәм аларның статусы турында» Татарстан Республикасы Законына 1 нче кушымта) тасвирлаудан гыйбарәт.

Иске Юраш авыл җирлеге Илмәт, Морт, Иске Күклек авыл җирлекләре һәм Удмурт Республикасы белән чиктәш.

Иске Юраш авыл җирлеге чиге Удмурт Республикасы белән чиктәш җирдә Иске Юраш, Иске Күклек авыл җирлекләре һәм Удмурт Республикасы чикләре тоташкан урында Атиаз авылынан 3,1 км көньяк-көнчыгышта урнашкан 2 нче тоташу ноктасыннан алып Татарстан Республикасы административ чиге буйлап Иске Юраш, Илмәт авыл җирлекләре һәм Удмурт Республикасы чикләре тоташкан урында Көек авылынан 1,4 км төньяк-көнбатышта урнашкан 9 нчы тоташу ноктасына кадәр бара.

Иске Юраш авыл җирлеге чиге Илмәт авыл җирлеге белән чиктәш җирдә Иске Юраш, Илмәт һәм Морт авыл җирлекләре чикләре тоташкан урында Чиркәс авылынан 4,2 км көньяк-көнчыгышта урнашкан 13 нче тоташу ноктасыннан алып төньяк-көнчыгышка таба 2,6 км урман полосасының көньяк-көнчыгыш чиге буйлап, 50 м авыл хужалыгы җирләре буйлап уза, алга таба төньяк-көнбатышка таба 100 м авыл хужалыгы җирләре буйлап, 50 м чокыр буенча, 40 м дамбаның төньяк-көнчыгыш чиге буйлап бара, аннары төньяк-көнчыгышка таба агач-куак массивы буйлап 50 м инешкә кадәр уза, аның агымы буенча 550 м аска таба бара, алга таба авыл хужалыгы җирләре буйлап, кибең баручы инешләренә һәм чокырны кисеп үтеп, 1,7 км төньякка таба, Морт – Сосновый Юраш автомобиль юлына бүлеп бирелгән полосаны кисеп үтеп, 1,1 км төньяк-көнчыгышка таба, Юраш елгасын һәм аның текә ярларын кисеп үтеп, 3,1 км көньяк-көнчыгышка таба,

1,6 км төньяк-көнчыгышка таба, 250 м көнбатышка таба 9 нчы тоташу ноктасына кадәр уза.

Иске Юраш авыл жирлеге чиге Морт авыл жирлеге белән чиктәш жирдә Иске Юраш, Морт һәм Иске Күклек авыл жирлекләре чикләре тоташкан урында Чиркәс авылыннан 1,6 км көнчыгышта урнашкан 10 нчы тоташу ноктасыннан алып төньяк-көнчыгышка таба «Алабуга урманчылыгы» Татарстан Республикасы дәүләт бюджет учреждениесенә Морт участок урманчылыгындагы 21 нче урман кварталының төньяк-көнбатыш чиге буйлап 200 м уза, авыл хужалыгы жирләре буйлап 50 м бара, алга таба көньяк-көнчыгышка авыл хужалыгы жирләре буйлап 100 м, 21 нче урман кварталының төньяк-көнчыгыш чиге буйлап 100 м уза, авыл хужалыгы жирләре буйлап 300 м, 21 нче урман кварталының төньяк-көнчыгыш чиге буйлап 50 м, авыл хужалыгы жирләре буйлап 100 м уза, аннары көньякка таба 21 нче, 22 нче урман кварталларының көнчыгыш чиге буйлап 2,4 км бара, алга таба 700 м көньяк-көнчыгышка таба авыл хужалыгы жирләре буйлап 13 нче тоташу ноктасына кадәр уза.

Иске Юраш авыл жирлеге чиге Иске Күклек авыл жирлеге белән чиктәш жирдә 2 нче тоташу ноктасыннан алып көньякка таба 650 м авыл хужалыгы жирләре буйлап, 550 м урман полосасы буйлап, 50 м урман полосасының көнчыгыш чиге буйлап, «Алабуга урманчылыгы» Татарстан Республикасы дәүләт бюджет учреждениесенә Морт участок урманчылыгындагы 82 нче урман кварталының көнбатыш чиге буйлап 400 м уза, аннары 12 нче урман кварталының аерымланган кишәрлегенә төньяк-көнчыгыш чиге буйлап 250 м төньяк-көнбатышка таба һәм төньяк-көнбатыш чиге буйлап 800 м көньяк-көнбатышка таба уза, алга таба көньякка таба 200 м авыл хужалыгы жирләре буйлап, кибеп баручы инешне кисеп үтеп, 12 нче урман кварталының аерымланган кишәрлегенә көнбатыш чиге буйлап 150 м, авыл хужалыгы жирләре буйлап 300 м уза, аннары көньяк-көнбатышка таба 12 нче урман кварталының аерымланган кишәрлегенә төньяк-көнбатыш чиге буйлап 300 м, авыл хужалыгы жирләре буйлап 100 м, 12 нче урман кварталының аерымланган кишәрлегенә төньяк-көнбатыш чиге буйлап 500 м бара, алга таба авыл хужалыгы жирләре буйлап, агач-куак массивын кисеп үтеп, 550 м көньяк-көнбатышка таба, 300 м көньяк-көнчыгышка таба, 2,3 км көньякка таба уза, 400 м урман полосасы буйлап Иске Күклек, Иске Юраш һәм Морт авыл жирлекләре чикләре тоташкан урында Чиркәс авылыннан 1,6 км көнчыгышта урнашкан 10 нчы тоташу ноктасына кадәр бара.

«Алабуга муниципаль районы»
муниципаль берәмлегенең һәм аның
составындагы муниципаль берәмлекләренең
территорияләре чикләрен билгеләү
һәм аларның статусы турында»
Татарстан Республикасы Законына
16 нчы кушымта

**Алабуга муниципаль районының
«Танай авыл җирлеге» муниципаль берәмлеге
территориясе чигенең картографик тасвирламасы**

Әлеге картографик тасвирлама «Танай авыл җирлеге» муниципаль берәмлеге территориясе чигенең карта-схемасын («Алабуга муниципаль районы» муниципаль берәмлегенең һәм аның составындагы муниципаль берәмлекләренең территорияләре чикләрен билгеләү һәм аларның статусы турында» Татарстан Республикасы Законына 1 нче кушымта) тасвирлаудан гыйбарәт.

Танай авыл җирлеге «Алабуга шәһәре» муниципаль берәмлеге, Олы Качык, Костенеево, Лекарево авыл җирлекләре һәм Түбән Кама муниципаль районы белән чиктәш.

Танай авыл җирлеге чиге Костенеево авыл җирлеге белән чиктәш җирдә Танай, Костенеево һәм Мурзиха авыл җирлекләре чикләре тоташкан урында Олы Армалы авылынан 2,8 км көньяк-көнбатышта урнашкан 30 нчы тоташу ноктасыннан алып көньяк-көнчыгышка таба 40 м авыл хужалыгы җирләре буйлап, 600 м урман полосасы буйлап, 100 м авыл хужалыгы җирләре буйлап, 450 м урман полосасы буйлап, «Алабуга урманчылыгы» Татарстан Республикасы дәүләт бюджет учреждениесең Морт участок урманчылыгындагы 71 нче урман кварталының төньяк-көнчыгыш чиге буйлап 600 м, әлеге урман кварталы буйлап 500 м кибең баручы инешкә кадәр уза, аның агымы буенча 450 м башка инешкә койган җиренә кадәр бара, әлеге инеш агымы буенча 950 м аска таба Криюша елгасы кушылдыгына кадәр уза, алга таба Криюша елгасы кушылдыгы агымы буенча 500 м аска таба бара, әлеге кушылдыкның уң яры буенча 300 м көнбатышка таба уза, аннары Куйбышев сусаклагычы акваториясе буйлап 600 м көньякка таба һәм 2,8 км көньяк-көнчыгышка таба Танай, Костенеево авыл җирлекләре һәм Түбән Кама муниципаль районы чикләре тоташкан урында Покровский авылынан 4,4 км көнчыгышта Куйбышев сусаклагычы акваториясендә урнашкан 34 нче тоташу ноктасына кадәр бара.

Танай авыл җирлеге чиге Лекарево авыл җирлеге белән чиктәш җирдә Танай, Лекарево һәм Олы Качык авыл җирлекләре

чикләре тоташкан урында Малоречинский поселогыннан 700 м көньяк-көнбатышта урнашкан 22 нче тоташу ноктасыннан алып көньяк-көнчыгышка таба 1,2 км урман полосасының төньяк-көнчыгыш чиге буйлап, 50 м авыл хужалыгы жирләре буйлап, 150 м урман массивы буйлап, 300 м урман полосасының төньяк-көнчыгыш чиге буйлап уза, алга таба көньяк-көнбатышка таба 300 м урман полосасының көньяк-көнчыгыш чиге буйлап, «Мәскәү — Уфа» — Малоречинский автомобиль юлына бүлөп бирелгән полосаны кисеп үтеп, 250 м авыл хужалыгы жирләре буйлап бара, аннары көньякка таба 850 м урман полосасының көнчыгыш чиге буйлап, Мәскәү — Уфа федераль автомобиль юлына бүлөп бирелгән полосаны кисеп үтеп, 100 м авыл хужалыгы жирләре буйлап, 550 м бакчачылык ширкәтенең көнбатыш чиге буйлап, 100 м авыл хужалыгы жирләре буйлап, агач-куак массивын кисеп үтеп, кибең баручы инешнең чишмә башына кадәр уза, әлеге инеш агымы буенча 2,2 км аска таба башка кибең баручы инешкә кушылган жиренә кадәр бара, аның агымы буенча 2,1 км өскә таба чишмә башына кадәр уза, алга таба көньяк-көнбатышка таба 150 м агач-куак массивы буйлап, Алабуга — Лекарево — Олы Армалы автомобиль юлына бүлөп бирелгән полосаны кисеп үтеп, 400 м авыл хужалыгы жирләре буйлап, 1,6 км урман полосасының төньяк-көнбатыш чиге буйлап, 350 м авыл хужалыгы жирләре буйлап, 50 м агач-куак массивы буйлап кибең баручы инешкә кадәр бара, әлеге инеш агымы буенча 550 м өскә таба уза, аннары, сынык сызык ясап, 350 м төньякка таба авыл хужалыгы жирләре буйлап бара, алга таба 4,9 км көньяк-көнбатышка таба Мәскәү — Уфа федераль автомобиль юлына бүлөп бирелгән полосаның көньяк-көнчыгыш чиге буйлап 30 нчы тоташу ноктасына кадәр уза.

Танай авыл жирлеге чиге Олы Качык авыл жирлеге белән чиктәш жирдә Танай, Олы Качык авыл жирлекләре һәм «Алабуга шәһәре» муниципаль берәмлеге чикләре тоташкан урында Хлыстово авылыннан 350 м көньякта урнашкан 26 нчы тоташу ноктасыннан алып Танай елгасы агымы буенча 1,3 км өскә таба уза, аннары инеш агымы буенча 650 м өскә таба бара, алга таба төньяк-көнбатышка «Мәскәү — Уфа» — Олы Тарлау автомобиль юлы буйлап 950 м, авыл хужалыгы жирләре буйлап 100 м, урман полосасының көньяк-көнбатыш чиге буйлап 100 м, профильле автомобиль юлына бүлөп бирелгән полосаны кисеп үтеп, авыл хужалыгы жирләре буйлап 150 м уза, аннары 2,6 км көньяк-көнбатышка таба Мәскәү — Уфа федераль автомобиль юлына бүлөп бирелгән полосаның көньяк-көнчыгыш чиге буйлап Танай елгасына кадәр бара, әлеге елга агымы буенча, Мәскәү — Уфа федераль автомобиль юлына бүлөп бирелгән полосаны ки-

сеп үтеп, 5,7 км өскә таба уза, алга таба көньякка 150 м авыл хужалыгы жирләрә буйлап, урман полосасының көнчыгыш чиге буйлап 950 м һәм көньяк чиге буйлап 3,2 км көньяк-көнбатышка таба 22 нче тоташу ноктасына кадәр бара.

Танай авыл жирлеге чиге «Алабуга шәһәре» муниципаль берәмлеге белән чиктәш жирдә Танай авыл жирлеге, «Алабуга шәһәре» муниципаль берәмлеге һәм Түбән Кама муниципаль районы чикләре тоташкан урында Танай авылыннан 3,3 км көньяк-көнчыгышта Куйбышев сусаклагычы акваториясендә урнашкан $X = 467367,01$, $Y = 2295744,17$ координаталы 33 нче тоташу ноктасыннан алып төньяк-көнбатышка таба 500 м Куйбышев сусаклагычы акваториясе буйлап, 750 м Криуша елгасының (Кама елгасы кушылдыгының) сул яры буенча бара, аннары төньяк-көнчыгышка таба 150 м Криуша елгасы акваториясе буйлап, аны кисеп үтеп, аның уң ярына кадәр, профильле автомобиль юлына бүлеп бирелгән полосаны кисеп үтеп, 50 м авыл хужалыгы жирләрә буйлап бара, алга таба 2,3 км төньяк-көнбатышка таба, профильле автомобиль юлына бүлеп бирелгән полосаны кисеп үтеп, «Түбән Кама» милли паркы» федераль дәүләт бюджет учреждениесенә көньяк-көнбатыш чиге буйлап уза, аннары авыл хужалыгы жирләрә буйлап 200 м төньякка таба һәм 250 м көньяк-көнчыгышка таба бара, алга таба «Түбән Кама» милли паркы» федераль дәүләт бюджет учреждениесенә төньяк-көнбатыш чиге буйлап 400 м көньяк-көнчыгышка таба һәм, профильле автомобиль юлына һәм Алабуга шәһәренә Танай авылы белән тоташтыручы автомобиль юлына бүлеп бирелгән полосаларны кисеп үтеп, сынык сызык ясап, 4,2 км төньяк-көнчыгышка таба уза, аннары авыл хужалыгы жирләрә буйлап, сынык сызык ясап, 350 м төньяк-көнбатышка таба һәм 300 м төньяк-көнчыгышка таба Танай елгасына кадәр бара, әлеге елга агымы буенча 7,5 км өскә таба, Алабуга — Лекарево — Олы Армалы һәм Алабуга шәһәренә керү автомобиль юлларына бүлеп бирелгән полосаларны кисеп үтеп, 26 нчы тоташу ноктасына кадәр уза.

Танай авыл жирлеге чиге Түбән Кама муниципаль районы белән чиктәш жирдә 33 нче тоташу ноктасыннан алып Алабуга муниципаль районы чиге буйлап 34 нче тоташу ноктасына кадәр уза.

«Алабуга муниципаль районы»
муниципаль берәмлегенең һәм аның
составындагы муниципаль берәмлекләренң
территорияләре чикләрен билгеләү
һәм аларның статусы турында»
Татарстан Республикасы Законына
17 нче кушымта

**Алабуга муниципаль районының
«Татар Дөм-Дөме авыл жирлеген» муниципаль берәмлеге
территориясе чигенең картографик тасвирламасы**

Әлеге картографик тасвирлама «Татар Дөм-Дөме авыл жирлеген» муниципаль берәмлеге территориясе чигенең карта-схемасын («Алабуга муниципаль районы» муниципаль берәмлегенең һәм аның составындагы муниципаль берәмлекләренң территорияләре чикләрен билгеләү һәм аларның статусы турында» Татарстан Республикасы Законына 1 нче кушымта) тасвирлаудан гыйбарәт.

Татар Дөм-Дөме авыл жирлеген Олы Елово, Олы Шүрнәк, Морт авыл жирлекләре һәм Мамадыш муниципаль районы белән чиктәш.

Татар Дөм-Дөме авыл жирлеген чиген Мамадыш муниципаль районы белән чиктәш жирдә Татар Дөм-Дөме, Олы Елово авыл жирлекләре һәм Мамадыш муниципаль районы чикләре тоташкан урында Айтаман авылынан 4,6 км көнбатышта Нократ елгасы акваториясендә урнашкан 19 нчы тоташу ноктасыннан алып Алабуга муниципаль районы чиген буйлап Татар Дөм-Дөме, Олы Шүрнәк авыл жирлекләре һәм Мамадыш муниципаль районы чикләре тоташкан урында Татар Дөм-Дөме авылынан 4,7 км көньяк-көнбатышта Нократ елгасы акваториясендә урнашкан 17 нче тоташу ноктасына кадәр бара.

Татар Дөм-Дөме авыл жирлеген чиген Олы Шүрнәк авыл жирлеген белән чиктәш жирдә Татар Дөм-Дөме, Олы Шүрнәк һәм Морт авыл жирлекләре чикләре тоташкан урында Югары Шүрнәк авылынан 1,7 км көньяк-көнчыгышта урнашкан 18 нче тоташу ноктасыннан алып көнбатышка таба 200 м авыл хужалыгы жирләре буйлап, 100 м урман полосасы буйлап, 100 м авыл хужалыгы жирләре буйлап, 100 м урман полосасының көньяк чиген буйлап, 50 м авыл хужалыгы жирләре буйлап уза, алга таба төньяк-көнбатышка таба 350 м урман полосасының көньяк-көнбатыш чиген буйлап, 100 м авыл хужалыгы жирләре буйлап, 500 м урман полосасының көньяк-көнбатыш чиген буйлап бара, аннары авыл хужалыгы жирләре буйлап 750 м төньяк-

көнбатышка таба һәм 550 м төньякка таба уза, 100 м зиратның көнбатыш чиге буйлап, 700 м авыл хужалыгы жирләре буйлап бара, алга таба төньяк-көнбатышка таба 250 м урман полосасы буйлап, 950 м авыл хужалыгы жирләре буйлап, 650 м урман полосасы буйлап, «Мәскәү – Уфа» – Олы Шүрнәк автомобиль юлына бүлеп бирелгән полосаны кисеп үтеп, 50 м авыл хужалыгы жирләре буйлап, 800 м урман полосасының көньяк-көнбатыш чиге буйлап, 200 м авыл хужалыгы жирләре буйлап, 300 м урман полосасының көньяк-көнбатыш чиге буйлап уза, аннары авыл хужалыгы жирләре буйлап 1,6 км төньяк-көнбатышка таба, 950 м көньяк-көнбатышка таба, кибең баручы инешне һәм профильле автомобиль юлына бүлеп бирелгән полосаны кисеп үтеп, 1,2 км көньякка таба бара, «Алабуга урманчылыгы» Татарстан Республикасы дәүләт бюджет учреждениесенен Морт участок урманчылыгындагы 84 нче урман кварталының аерымланган кишәрлегенен көнбатыш чиге буйлап 550 м, чокырларны кисеп үтеп, авыл хужалыгы жирләре буйлап 350 м, 84 нче урман кварталының аерымланган кишәрлегенен көнбатыш чиге буйлап 50 м уза, чокырларны кисеп үтеп, 100 м авыл хужалыгы жирләре буйлап, 84 нче урман кварталының аерымланган кишәрлегенен көнбатыш чиге буйлап 50 м бара, агач-куак массивы буйлап 50 м, агач-куак массивының көнчыгыш чиге буйлап 50 м, агач-куак массивы буйлап 100 м, чокырны, агач-куак массивын һәм текә ярны кисеп үтеп, авыл хужалыгы жирләре буйлап 500 м, 78 нче урман кварталының аерымланган кишәрлегенен көнчыгыш чиге буйлап 400 м уза, авыл хужалыгы жирләре буйлап 450 м көньякка таба, 100 м көньяк-көнбатышка таба һәм 50 м төньяк-көнбатышка таба бара, алга таба, агач-куак массивларын кисеп үтеп, сазлык буенча 150 м, авыл хужалыгы жирләре буйлап 150 м, 78 нче урман кварталының аерымланган кишәрлегенен көньяк-көнбатыш чиге буйлап 100 м уза, сазлык буенча 550 м, агач-куак массивы буйлап 150 м, авыл хужалыгы жирләре буйлап 100 м, агач-куак массивы буйлап 50 м, 78 нче урман кварталының аерымланган кишәрлегенен көньяк-көнбатыш чиге буйлап 100 м бара, аннары төньякка таба әлеге урман кварталының аерымланган кишәрлегенен көнбатыш чиге буйлап 200 м, күл буенча 50 м, аны кисеп үтеп, 50 м авыл хужалыгы жирләре буйлап уза, алга таба көнбатышка, күлне кисеп үтеп, 100 м сазлык буенча, 100 м авыл хужалыгы жирләре буйлап, 14 нче урман кварталының көньяк чиге буйлап 400 м уза, 50 м комлык буенча, 200 м Ноқрат акваториясе буйлап 17 нче тоташу ноктасына кадәр бара.

Татар Дөм-Дөме авыл жирлегенә чиге Морт авыл жирлегенә белән чиктәш жирдә Татар Дөм-Дөме, Морт һәм Олы Елово авыл жирлекләренә чикләрен тоташкан урында Айталан авылын-

нан 3,4 км көньяк-көнчыгышта урнашкан 21 нче тоташу ноктасыннан алып, сынык сызык ясап, 3,1 км төньяк-көнчыгышка таба «Алабуга урманчылыгы» Татарстан Республикасы дәүләт бюджет учреждениесенең Морт участок урманчылыгындагы 35, 31, 27 нче урман кварталларының көнбатыш чиге буйлап 18 нче тоташу ноктасына кадәр уза.

Татар Дәм-Дөме авыл жирлегенә чиге Олы Елово авыл жирлегенә белән чиктәш жирдә 19 нчы тоташу ноктасыннан алып Нократ елгасы акваториясе буенча 500 м көнчыгышка таба, утрауны кисеп үтеп, аның сул ярына кадәр, «Алабуга урманчылыгы» Татарстан Республикасы дәүләт бюджет учреждениесенең Морт участок урманчылыгындагы 86 нчы урман кварталының аерымланган кишәрлегенә төньяк чиге буйлап, күлне кисеп үтеп, 200 м, агач-куак массивының көньяк-көнбатыш чиге буйлап 50 м уза, алга таба көньяк-көнчыгышка агач-куак массивы буйлап 100 м Шүрнәк Заумар күленә кадәр бара, әлегә күл буенча 750 м уза, аннары 86 нчы урман кварталының аерымланган кишәрлегенә төньяк чиге буйлап көнчыгышка таба 50 м бара, алга таба 150 м көньяк-көнчыгышка таба авыл хужалыгы жирләре буйлап, яр буе агач-куак массивын кисеп үтеп, Грязный күленә кадәр уза, аннары әлегә күл буенча 1,8 км көньяк-көнчыгышка таба һәм 100 м көнчыгышка таба аның көнчыгыш ярына кадәр бара, алга таба, сынык сызык ясап, 150 м төньяк-көнчыгышка таба авыл хужалыгы жирләре буйлап Югары күленә кадәр уза, әлегә күлнең көньяк-көнчыгыш яры буйлап 800 м бара, аннары 1,2 км төньякка таба 16 нчы урман кварталының көнбатыш чиге буйлап уза, алга таба авыл хужалыгы жирләре буйлап 20 м төньяк-көнчыгышка таба, чокырларны кисеп үтеп, 100 м төньяк-көнбатышка таба, 40 м төньяк-көнчыгышка таба бара, аннары 1,2 км көнчыгышка таба 86 нчы урман кварталының аерымланган кишәрлегенә төньяк чиге буйлап уза, алга таба көньяк-көнчыгышка чокыр төбе буенча 1,4 км, авыл хужалыгы жирләре буйлап, «Мәскәү – Уфа» – Олы Шүрнәк автомобиль юлына бүлеп бирелгән полосаны кисеп үтеп, сынык сызык ясап, 2,0 км бара, аннары 100 м көньяк-көнбатышка таба 89 нчы урман кварталының аерымланган кишәрлегенә көнчыгыш чиге буйлап уза, алга таба 100 м көньякка таба авыл хужалыгы жирләре буйлап бара, аннары 150 м көньяк-көнчыгышка таба 89 нчы урман кварталының аерымланган кишәрлегенә көнчыгыш чиге буйлап уза, алга таба көнчыгышка таба 300 м урман полосасының төньяк чиге буйлап, сынык сызык ясап, 1,0 км авыл хужалыгы жирләре буйлап Олы Елово, Татар Дәм-Дөме һәм Морт авыл жирлекләре чикләре тоташкан урында Айталан авылынан 3,4 км көньяк-көнчыгышта урнашкан 21 нче тоташу ноктасына кадәр бара.

«Алабуга муниципаль районы»
муниципаль берәмлегенең һәм аның
составындагы муниципаль берәмлекләренең
территорияләре чикләрен билгеләү
һәм аларның статусы турында»
Татарстан Республикасы Законына
18 нче кушымта

**Алабуга муниципаль районының
«Яковлево авыл җирлеге» муниципаль берәмлеге
территориясе чигенең картографик тасвирламасы**

Әлеге картографик тасвирлама «Яковлево авыл җирлеге» муниципаль берәмлеге территориясе чигенең карта-схемасын («Алабуга муниципаль районы» муниципаль берәмлегенең һәм аның составындагы муниципаль берәмлекләренең территорияләре чикләрен билгеләү һәм аларның статусы турында» Татарстан Республикасы Законына 1 нче кушымта) тасвирлаудан гыйбарәт.

Яковлево авыл җирлеге Олы Елово, Костенеево, Мурзиха авыл җирлекләре һәм Мамадыш муниципаль районы белән чиктәш.

Яковлево авыл җирлеге чиге Мамадыш муниципаль районы белән чиктәш җирдә Яковлево, Костенеево авыл җирлекләре һәм Мамадыш муниципаль районы чикләре тоташкан урында Черенга авылыннан 2,9 км көньяк-көнбатышта урнашкан 37 нче тоташу ноктасыннан алып Алабуга муниципаль районы чиге буйлап Яковлево, Олы Елово авыл җирлекләре һәм Мамадыш муниципаль районы чикләре тоташкан урында Яңа Анзирка авылыннан 350 м төньяк-көнбатышта урнашкан 29 нчы тоташу ноктасына кадәр бара.

Яковлево авыл җирлеге чиге Олы Елово авыл җирлеге белән чиктәш җирдә Яковлево, Олы Елово һәм Мурзиха авыл җирлекләре чикләре тоташкан урында Яковлево авылыннан 2,0 км төньяк-көнчыгышта урнашкан 28 нче тоташу ноктасыннан алып 650 м көньяк-көнбатышка таба, чокырларны кисеп үтеп, авыл хужалыгы җирләре буйлап уза, аннары төньяк-көнбатышка таба 150 м чокырның төньяк-көнчыгыш чиге буйлап, 150 м авыл хужалыгы җирләре буйлап, 100 м урман полосасы буйлап бара, алга таба, сынык сызык ясап, 100 м көнбатышка таба авыл хужалыгы җирләре буйлап уза, аннары көньяк-көнбатышка таба 50 м урман полосасы буйлап, «Мәскәү – Уфа» – Олы Шүрнәк автомобиль юлына бүлеп бирелгән полосаны, чокырларны, агачкуак массивларын кисеп үтеп, 950 м авыл хужалыгы җирләре буйлап бара, алга таба 250 м төньяк-көнбатышка таба урман по-

лосасы буйлап уза, аннары авыл хужалыгы жирлэре буйлап, чокырларны кисеп үтеп, 3,0 км көнбатышка таба, текә ярны һәм агач-куак массивын кисеп үтеп, 1,2 км көньяк-көнбатышка таба 29 нчы тоташу ноктасына кадәр бара.

Яковлево авыл жирлеген чиге Мурзиха авыл жирлеген белән чиктәш жирдә Яковлево, Мурзиха һәм Костенеево авыл жирлекләре чикләре тоташкан урында Костенеево авылыннан 1,6 км төньяк-көнбатышта Анзирка елгасында урнашкан 32 нче тоташу ноктасыннан алып көньяк-көнчыгышка таба 50 м агач-куак массивы буйлап, 50 м авыл хужалыгы жирлэре буйлап уза, алга таба, сынык сызык ясап, төньяк-көнчыгышка таба «Алабуга урманчылыгы» Татарстан Республикасы дәүләт бюджет учреждениесенә Морт участка урманчылыгындагы 61 нче, 62 нче урман кварталларының көньяк һәм көньяк-көнчыгыш чикләре буйлап 1,4 км бара, авыл хужалыгы жирлэре буйлап 100 м, 62 нче, 60 нчы урман кварталларының көньяк-көнчыгыш чиге буйлап 1,5 км уза, аннары төньяк-көнбатышка таба 60 нчы урман кварталының төньяк-көнчыгыш чиге буйлап 1,5 км бара, алга таба авыл хужалыгы жирлэре буйлап 250 м төньяк-көнбатышка таба, Яңа Мурзиха һәм Яковлево авылларын тоташтыручы профильне автомобиль юлына бүлеп бирелгән полосаны кисеп үтеп, 1,2 км төньяк-көнчыгышка таба уза, 200 м урман полосасының көньяк-көнчыгыш чиге буйлап, 450 м авыл хужалыгы жирлэре буйлап, 700 м урман полосасының көньяк-көнчыгыш чиге буйлап бара, аннары авыл хужалыгы жирлэре буйлап, Яңа Мурзиха авылын Токмаш авылы белән тоташтыручы автомобиль юлына бүлеп бирелгән полосаны кисеп үтеп, 400 м төньяк-көнчыгышка таба, әлегә автомобиль юлына бүлеп бирелгән полосаны кабат кисеп үтеп, 1,3 км төньяк-көнбатышка таба уза, 100 м урман полосасының төньяк-көнчыгыш чиге буйлап, 300 м авыл хужалыгы жирлэре буйлап, 650 м урман полосасы буйлап, 50 м урман массивының төньяк-көнчыгыш чиге буйлап Вонюшка елгасына кадәр бара, әлегә елга агымы буенча 2,0 км аска таба уза, алга таба авыл хужалыгы жирлэре буйлап, яр буе агач-куак массивын кисеп үтеп, 150 м төньяк-көнбатышка таба 28 нче тоташу ноктасына кадәр бара.

Яковлево авыл жирлеген чиге Костенеево авыл жирлеген белән чиктәш жирдә 37 нче тоташу ноктасыннан алып кибең баручы инеш агымы буенча 1,3 км аска таба уза, аннары, сынык сызык ясап, 2,2 км төньяк-көнчыгышка таба, чокырларны һәм кибең баручы инешне кисеп үтеп, авыл хужалыгы жирлэре буйлап бара, алга таба 1,2 км көнчыгышка таба урман полосасының көньяк чиге буйлап уза, аннары авыл хужалыгы жирлэре буйлап 350 м көнчыгышка таба, 850 м төньякка таба бара, агач-

куак массивы буйлап 150 м, авыл хужалыгы жирләре буйлап 50 м, «Алабуга урманчылыгы» Татарстан Республикасы дәүләт бюджет учреждениесең Морт участок урманчылыгындагы 96 нчы урман кварталының аерымланган кишәрлегенең көнчыгыш чиге буйлап 150 м, чокырны һәм агач-куак массивын кисеп үтеп, авыл хужалыгы жирләре буйлап 400 м уза, алга таба төньяк-көнчыгышка таба 1,1 км авыл хужалыгы жирләре буйлап, чокырларны һәм башка кибеп баручы инешләрне кисеп үтеп, кибеп баручы инешкә кадәр бара, әлеге инеш агымы буенча 700 м өскә таба аның чишмә башына кадәр уза, аннары, сынык сызык ясап, 3,8 км төньяк-көнчыгышка таба, текә ярларны, чокырны, инешне, Мәскәү – Уфа федераль автомобиль юлына бүлеп бирелгән полосаны кисеп үтеп, авыл хужалыгы жирләре буйлап бара, 200 м торф чыгару урыннары буйлап, 50 м агач-куак массивы буйлап 32 нче тоташу ноктасына кадәр уза.».