

**ТАТАРСТАН
ДӘҮЛӘТ СОВЕТЫ
ЖҖИЕЛМА БАСМАСЫ**

*№ 12
декабрь
(VIII өлеш)
2014*

ТАТАРСТАН РЕСПУБЛИКАСЫ ДӘҮЛӘТ
СОВЕТЫ РӘСМИ БАСМАСЫ
КАЗАН
2014

ТАТАРСТАН ДӘҮЛӘТ СОВЕТЫ ЖЫЕЛМА БАСМАСЫ:
Татарстан Республикасы Дәүләт Советы рәсми басмасы

Формат 60x84¹/₁₆. Тираж 65 экз.

© Татарстан Республикасы Дәүләт Советы, 2014

Эчтәлек

I

ТАТАРСТАН РЕСПУБЛИКАСЫ ЗАКОННАРЫ

1381. «Аерым муниципаль берәмлекләрнең территорияләре чикләрен үзгәртү һәм «Теләче муниципаль районы» муниципаль берәмлегенең һәм аның составындагы муниципаль берәмлекләрнең территорияләре чикләрен билгеләү һәм аларның статусы турында» Татарстан Республикасы Законына үзгәрешләр кертү хакында» *Татарстан Республикасы Законы*4
1382. «Аерым муниципаль берәмлекләр территорияләре чикләрен үзгәртү һәм «Алексеевск муниципаль районы» муниципаль берәмлегенең һәм аның составындагы муниципаль берәмлекләрнең территорияләре чикләрен билгеләү һәм аларның статусы турында» Татарстан Республикасы Законына үзгәрешләр кертү хакында» *Татарстан Республикасы Законы*..... 51
1383. «Түбән Кама муниципаль районы» муниципаль берәмлегенең һәм аның составындагы муниципаль берәмлекләрнең территорияләре чикләрен билгеләү һәм аларның статусы турында» Татарстан Республикасы Законына үзгәрешләр кертү хакында» *Татарстан Республикасы Законы*128

I

ТАТАРСТАН РЕСПУБЛИКАСЫ ЗАКОННАРЫ

ТАТАРСТАН РЕСПУБЛИКАСЫ ЗАКОНЫ

1381. Аерым муниципаль берәмлекләрнең территорияләре чикләрен үзгәртү һәм «Теләче муниципаль районы» муниципаль берәмлегенең һәм аның составындагы муниципаль берәмлекләрнең территорияләре чикләрен билгеләү һәм аларның статусы турында» Татарстан Республикасы Законына үзгәрешләр керту хакында

Татарстан Республикасы
Дәүләт Советы тарафыннан
2014 елның 24 декабрендә
кабул ителде

1 статья

Теләче муниципаль районы составына керә торган «Олы Мәтәскә авыл жирлеге», «Югары Кибәхужа авыл жирлеге» һәм «Теләче авыл жирлеге» муниципаль берәмлекләре территорияләре чикләрен әлеге Законга 1 нче кушымта нигезендә үзгәртәргә.

2 статья

«Теләче муниципаль районы» муниципаль берәмлегенең һәм аның составындагы муниципаль берәмлекләрнең территорияләре чикләрен билгеләү һәм аларның статусы турында» 2005 елның 31 гыйнварындагы 43-ТРЗ номерлы Татарстан Республикасы Законына (Татарстан Дәүләт Советы Жыйалма басмасы, 2005, № 1 (III өлеш), 2008 № 12 (VIII өлеш); 2010, № 5 (I өлеш); 2011, № 4 (I өлеш) әлеге Законга 2 нче кушымта нигезендә үзгәрешләр кертергә.

3 статья

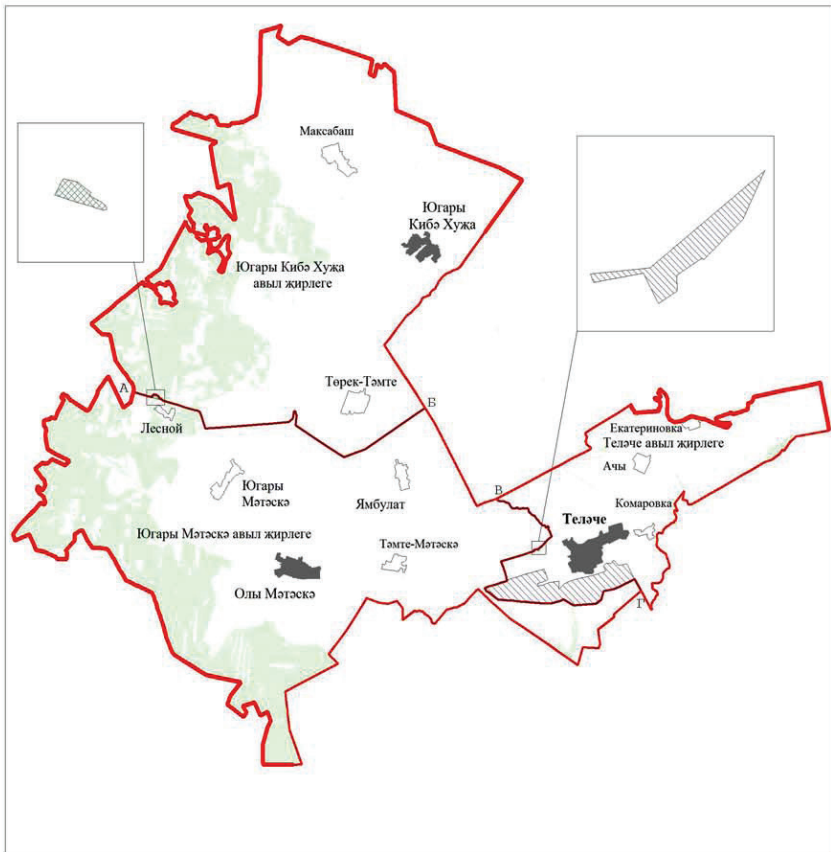
Әлеге Закон рәсми басылып чыккан көненнән үз көченә керә.


Татарстан Республикасы Президенты Р.Н. Миңнеханов



Казан, Кремль
2014 елның 30 декабре
№ 146-ТРЗ

Үзгөрешләрне исәпкә алып,
муниципаль берәмлекләр чикләре
карта-схемасы

«Аерым муниципаль берәмлекләре территорияләре чикләрен үзгәртү һәм «Теләче муниципаль районы» муниципаль берәмлегенен һәм аның составындагы муниципаль берәмлекләренең территорияләре чикләрен билдәләү һәм аларның статусы турында» Татарстан Республикасы законнаы үзгәрешләр кертү хакында» Татарстан Республикасы Законнаы 1 иче кышымта



-  - Теләче муниципаль районы чиге
-  - муниципаль берәмлекләр чикләре
-  - А-Б – Олы Мотәскә авыл жирлегенен һәм Югары Кибз Хуҗа авыл жирлегенен уртақ чиге
-  - В-Г – Олы Мотәскә авыл жирлегенен һәм Теләче авыл жирлегенен уртақ чиге
-  - жирлекләрнең административ үзәкләре
-  - торак пунктлар

-  - Теләче муниципаль районының Олы Мотәскә авыл жирлеге территориясә составына кертелүче Теләче муниципаль районының Югары Кибзхуҗа авыл жирлеге территориясә
-  - Теләче муниципаль районының Теләче авыл жирлеге территориясә составына кертелүче Теләче муниципаль районының Олы Мотәскә авыл жирлеге территориясә

Аерым муниципаль берәмлекләрнең
территорияләре чикләрен үзгәртү
һәм «Теләче муниципаль районы»
муниципаль берәмлегенең һәм аның
составындагы муниципаль берәмлекләрнең
территорияләре чикләрен билгеләү
һәм аларның статусы турында»
Татарстан Республикасы Законына
үзгәрешләр кертү хакында»
Татарстан Республикасы Законына
2 нче кушымта

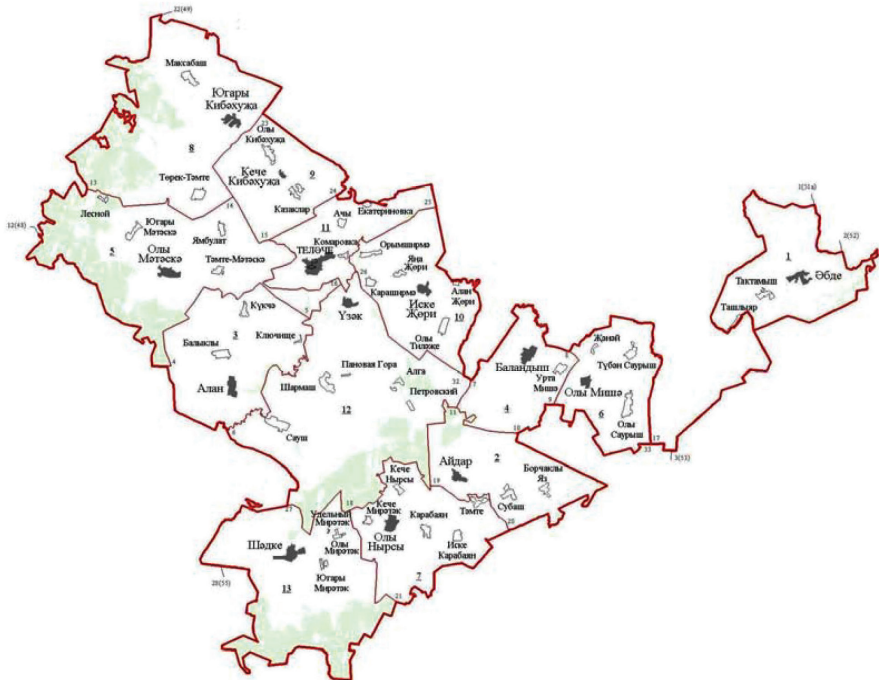
**«Теләче муниципаль районы» муниципаль берәмлегенең
һәм аның составындагы муниципаль берәмлекләрнең
территорияләре чикләрен билгеләү һәм аларның статусы
турында» 2005 елның 31 гыйнварындагы 43-ТРЗ номерлы
Татарстан Республикасы Законына
кертелә торган үзгәрешләр**

1 — 15 нче кушымталарны түбәндәге редакциядә баян
итәргә:

«Теләче муниципаль районы»
муниципаль берәмлеге составына керүче
муниципаль берәмлекләренн чикләре

карта-схемасы

«Теләче муниципаль районы»
муниципаль берәмлеге составына керүче
муниципаль берәмлекләренн территорияләре
чикләрен билгеләү һәм аларның статусы турында
Татарстан Республикасы Законына
1 нче кушымта



Шартлы билгеләр

- муниципаль район чиге
- тоташу ноктасының төргин саны
- 10 - жирлекләренн чикләре һәм аларның сан белән билгеләнеше
- торак пунктлар
- муниципаль районның административ үзәге
- жирлекнең административ үзәге

Муниципаль районның янәшә
чикләре тасвирламасы

- 12 (48)–22 (49) - Арча муниципаль районы
- 22 (49)–1 (51a) - Саба муниципаль районы
- 1 (51a)–2 (52) - Кукумар муниципаль районы
- 2 (52)–3 (53) - Мамадыш муниципаль районы
- 3 (53)–28 (55) - Балык Бистәсе муниципаль районы
- 28 (55)–12 (48) - Питрәч муниципаль районы

**«Теләче муниципаль районы» муниципаль берәмлеге составына
керә торган авыл жирлекләре**

Карта-схемадагы №	Муниципаль берәмлек
1	Әбде авыл жирлеге
2	Айдар авыл жирлеге
3	Алан авыл жирлеге
4	Баландыш авыл жирлеге
5	Олы Мәтәскә авыл жирлеге
6	Олы Мишә авыл жирлеге
7	Олы Нырсы авыл жирлеге
8	Югары Кибәхужа авыл жирлеге
9	Кече Кибәхужа авыл жирлеге
10	Иске Жөри авыл жирлеге
11	Теләче авыл жирлеге
12	Үзәк авыл жирлеге
13	Шәдкә авыл жирлеге

«Теләче муниципаль районы»
муниципаль берәмлегенә һәм аның
составындагы муниципаль берәмлекләренә
территорияләре чикләрен билгеләү
һәм аларның статусы турында»
Татарстан Республикасы Законына
2 нче кушымта

**«Теләче муниципаль районы» муниципаль
берәмлеге территориясе чигенәң картографик тасвирламасы**

Әлеге картографик тасвирлама «Теләче муниципаль районы» муниципаль берәмлеге территориясе чигенәң карта-схемасын («Теләче муниципаль районы» муниципаль берәмлегенә һәм аның составындагы муниципаль берәмлекләренә территорияләре чикләрен билгеләү һәм аларның статусы турында» Татарстан Республикасы Законына 1 нче кушымта) тасвирлаудан гыйбарәт.

Теләче муниципаль районы Арча, Кукмара, Мамадыш, Балык Бистәсе, Саба һәм Питрәч муниципаль районнары белән чиктәш.

«Теләче муниципаль районы» муниципаль берәмлеге чиге «Балык Бистәсе муниципаль районы» муниципаль берәмлеге белән чиктәш жирдә Теләче, Балык Бистәсе һәм Мамадыш муниципаль районнары чикләре тоташкан урында Олы Саурыш авылыннан 3,5 км көньяк-көнчыгышта урнашкан 3 нче (53 нче) тоташу ноктасыннан алып «Кызыл Йолдыз урманчылыгы» Татарстан Республикасы дәүләт бюджет учреждениесенә Теләче участок урманчылыгындагы 40 нчы урман кварталы буйлап 550 м көнбатышка таба, 450 м төньякка таба, 50 м көнбатышка таба, 300 м авыл хужалыгы жирләре буйлап уза, шуннан соң 40 нчы урман кварталы буйлап 500 м бара, аннары 4 м төньякка таба 39 нчы урман кварталы буйлап уза һәм көнбатышка таба 400 м өлгә урман кварталының төньяк чиге буйлап, 50 м авыл хужалыгы жирләре буйлап, 100 м 39 нчы урман кварталының төньяк чиге буйлап, 300 м авыл хужалыгы жирләре буйлап һәм 100 м көньяк-көнчыгышка таба, сынык сызык ясап, 400 м көньякка таба 39 нчы урман кварталының төньяк-көнбатыш чиге буйлап, 350 м көньяк-көнбатышка таба авыл хужалыгы жирләре буйлап, 250 м төньяк-көнбатышка таба, инешне кисеп үтеп, 39 нчы урман кварталының көнбатыш чиге буйлап, 150 м авыл хужалыгы жирләре буйлап, сынык сызык ясап, 200 м 39 нчы урман кварталының көнбатыш чиге буйлап, 350 м көньяк-көнбатышка таба авыл хужалыгы жирләре буйлап уза, шуннан соң 450 м 38 нче урман кварталының төньяк-көнбатыш чиге буйлап, 100 м авыл хужалыгы жирләре буйлап бара, аннары 38 нче урман кварталының төньяк-көнбатыш чиге буйлап 800 м, сынык сызык ясап, төньяк-көнбатышка таба авыл хужалыгы жирләре буйлап 100 м, 37 нче урман кварталының төньяк-көнчыгыш чиге буйлап 1,4 км уза, шуннан соң 33 нче урман кварталының көньяк-көнчыгыш чиге буйлап 450 м төньяк-көнчыгышка таба һәм 800 м төньяк-көнбатышка таба көнчыгыш чиге буйлап, сынык сызык ясап, авыл хужалыгы жирләре буйлап 1,6 км төньяк-көнбатышка таба һәм сынык сызык ясап, 1,1 км көньяк-көнчыгышка таба, сынык сызык ясап, 33 нче урман кварталының көнбатыш чиге буйлап 150 м бара, аннары төньякка таба 50 м авыл хужалыгы жирләре буйлап, 50 м 33 нче урман кварталының көнбатыш чиге буйлап, 50 м авыл хужалыгы жирләре буйлап уза, шуннан соң, сынык сызык ясап, төньяк-көнчыгышка таба 33 нче урман кварталының көнбатыш чиге буйлап, 50 м авыл хужалыгы жирләре буйлап, сынык сызык ясап, төньяк-көнбатышка таба 33 нче урман кварталының көнбатыш чиге буйлап 50 м, авыл хужалыгы жирләре буйлап 150 м бара, аннары 33 нче урман кварталының төньяк-көнбатыш чиге буйлап 400 м һәм, сынык сызык ясап, 550 м төньякка таба 30 нчы урман

кварталының көнчыгыш чиге буйлап уза, шуннан соң 1,0 км көнбатышка таба 30 нчы урман кварталының төньяк чиге буйлап, 100 м авыл хужалыгы жирлэре буйлап бара, 30 нчы урман кварталының төньяк чиге буйлап 50 м дэвам итэ, аннары 300 м көньякка таба 30 нчы урман кварталының көнбатыш чиге буйлап, көньяк-көнбатышка таба, сынык сызык ясап, авыл хужалыгы жирлэре буйлап 200 м, 30 нчы урман кварталының көнбатыш чиге буйлап 300 м уза, шуннан соң 30, 32, 29 нчы урман кварталларының төньяк-көнбатыш һәм көнбатыш чиклэре буйлап 3,3 км, сынык сызык ясап, 29 нчы, 34 нче урман кварталларының көньяк-көнбатыш һәм көньяк чиклэре буйлап 2,2 км көньяк-көнчыгышка таба, авыл хужалыгы жирлэре буйлап 450 м бара, аннары 34 нче, 36 нчы урман кварталларының көньяк-көнбатыш чиге буйлап 1,8 км, авыл хужалыгы жирлэре буйлап 200 м уза, шуннан соң 89 нчы урман кварталының аерымланган кишәрлегенең төньяк-көнчыгыш чиге буенча 350 м, авыл хужалыгы жирлэре буйлап 100 м бара, 89 нчы урман кварталының аерымланган кишәрлегенең төньяк-көнчыгыш чиге буенча 200 м, авыл хужалыгы жирлэре буйлап 150 м уза, шуннан соң 89 нчы урман кварталының аерымланган кишәрлегенең төньяк-көнчыгыш чиге буенча 150 м, авыл хужалыгы жирлэре буйлап 250 м бара, 89 нчы урман кварталының аерымланган кишәрлегенең төньяк-көнчыгыш чиге буенча 750 м, көньяк-көнбатышка таба, сынык сызык ясап, 11,4 км 50, 61, 67, 71, 72, 81, 83 нче урман кварталларының төньяк-көнбатыш, көнбатыш һәм көньяк-көнбатыш чиклэре буйлап, 50 м авыл хужалыгы жирлэре буйлап, сынык сызык ясап, 650 м 83 нче урман кварталының төньяк-көнбатыш чиге буйлап уза, шуннан соң 750 м көньяк-көнчыгышка таба 83 нче урман кварталының көнбатыш чиге буйлап, 2,6 км көньяк-көнбатышка таба «Кызыл Йолдыз урманчылыгы» Татарстан Республикасы дәүләт бюджет учреждениесенең Арыш участок урманчылыгындагы 1 нче, 2 нче урман кварталларының төньяк-көнбатыш чиге буйлап бара, аннары, сынык сызык ясап, 200 м авыл хужалыгы жирлэре буйлап, чоқырны кисеп үтеп, 200 м 7 нче урман кварталының төньяк-көнбатыш чиге буйлап, 200 м авыл хужалыгы жирлэре буйлап бара, аннары 50 м 6 нчы урман кварталының төньяк-көнчыгыш чиге буйлап, 150 м авыл хужалыгы жирлэре буйлап уза, сынык сызык ясап, 2,1 км көньяк-көнбатышка таба 6 нчы, 5 нче урман кварталларының төньяк һәм төньяк-көнбатыш чиклэре буйлап, сынык сызык ясап, көньякка таба 5 нче, 12 нче урман кварталларының көнбатыш чиге буйлап бара, аннары, сынык сызык ясап, 50 м көньяк-көнбатышка таба авыл хужалыгы жирлэре буйлап, сынык сызык ясап, көньякка таба 450 м 12 нче урман

кварталының көньяк-көнбатыш чиге буйлап һәм, Мәскәү – Уфа федераль автомобиль юлына бүлеп бирелгән полосаны кисеп үтеп, 11 нче урман кварталының төньяк чиге буйлап уза, шуннан соң авыл хужалыгы жирләре буйлап 100 м көньяк-көнбатышка таба, сынык сызык ясап, 11 нче урман кварталының төньяк-көнбатыш чиге буйлап 100 м, авыл хужалыгы жирләре буйлап 50 м, сынык сызык ясап, төньяк-көнбатышка таба, Мәскәү – Уфа федераль автомобиль юлына бүлеп бирелгән полосаны кисеп үтеп, 11 нче, 10 нчы урман кварталларының төньяк-көнбатыш чиге буйлап 950 м һәм төньяк-көнчыгыш чиге буйлап 100 м бара, аннары, сынык сызык ясап, 450 м көнбатышка таба, кабат Мәскәү – Уфа федераль автомобиль юлына бүлеп бирелгән полосаны кисеп үтеп, 10 нчы урман кварталының төньяк чиге буйлап, сынык сызык ясап, 400 м көньяк-көнбатышка таба авыл хужалыгы жирләре буйлап уза, шуннан соң, сынык сызык ясап, 1,7 км көньяк-көнбатышка таба 10 нчы, 17 нче урман кварталларының һәм 69 нчы урман кварталының аерымланган кишәрлегенә көнбатыш чиге буйлап бара, 49 нчы урман кварталының төньяк-көнчыгыш чиге буйлап 350 м уза, сынык сызык ясап, көньяк-көнбатышка таба, «Мәскәү – Уфа» – Яңа Арыш автомобиль юлына бүлеп бирелгән полосаны кисеп үтеп, авыл хужалыгы жирләре буйлап 500 м, 49 нчы урман кварталының көньяк-көнчыгыш, көньяк һәм көньяк-көнбатыш чикләре буйлап, сынык сызык ясап, 800 м, төньяк-көнбатышка таба авыл хужалыгы жирләре буйлап 50 м бара, аннары 49 нчы, 56 нчы урман кварталларының көнчыгыш, көньяк-көнчыгыш һәм көньяк чикләре буйлап, инешне кисеп үтеп, сынык сызык ясап, 3,9 км уза, шуннан соң 200 м көньякка таба авыл хужалыгы жирләре буйлап, сынык сызык ясап, 600 м көньяк-көнчыгышка таба 62 нче урман кварталының төньяк-көнчыгыш чиге буйлап, 150 м көньяк-көнбатышка таба урман утыртмалары буенча, сынык сызык ясап, 2,8 км көньяк-көнбатышка таба, инешне кисеп үтеп, 62 нче, 67 нче урман кварталларының көнчыгыш, көньяк-көнчыгыш һәм көньяк чикләре буйлап уза, шуннан соң 100 м көнбатышка таба авыл хужалыгы жирләре буйлап, 50 м көньяк-көнбатышка таба буа плотинасы буйлап уза, шуннан соң 550 м төньяк-көнбатышка таба буа буенча, Носово елгасы агымы буенча 1,4 км өскә таба кибеп баручы инеш тамагына кадәр бара, әлеге инеш агымы буенча 100 м өскә таба уза, сынык сызык ясап, 3,5 км көньяк-көнбатышка таба «Кызыл Йолдыз урманчылыгы» Татарстан Республикасы дәүләт бюджет учреждениесенең Арыш участка урманчылыгындагы 60, 53, 52, 59 нчы урман кварталларының көньяк-көнчыгыш, көньяк һәм көньяк-көнбатыш чикләре буйлап һәм 1,1 км көнбатышка таба «Кызыл

Йолдыз урманчылыгы» Татарстан Республикасы дәүләт бюджет учреждениесенә Балык Бистәсе участок урманчылыгындагы 64 нче урман кварталының аерымланган кишәрлеге буйлап бара, аннары, сынык сызык ясап, 400 м төньякка таба, кибеп баручы инешне кисеп үтеп, урман кварталының әлеге аерымланган кишәрлегенә көнбатыш чиге буйлап уза, төньяк-көнбатышка таба 50 м авыл хужалыгы жирләре буйлап, 1,2 км «Кызыл Йолдыз урманчылыгы» Татарстан Республикасы дәүләт бюджет учреждениесенә Арыш участок урманчылыгындагы 59 нчы урман кварталының көньяк-көнбатыш чиге буйлап, авыл хужалыгы жирләре буйлап 650 м көньяк-көнбатышка таба һәм 600 м көньяк-көнчыгышка таба бара, 63 нче урман кварталының көньяк-көнчыгыш чиге буйлап 350 м, авыл хужалыгы жирләре буйлап, сынык сызык ясап, 200 м көньякка таба һәм 200 м көнбатышка таба уза, шуннан соң, сынык сызык ясап, 1,7 км төньяк-көнбатышка таба 63 нче урман кварталының көньяк-көнбатыш һәм көнбатыш чикләре буйлап, 850 м көнбатышка таба авыл хужалыгы жирләре буйлап бара, аннары 57 нче урман кварталының көнбатыш чиге буйлап 200 м төньякка таба һәм төньяк-көнбатыш чиге буйлап 1,2 км төньяк-көнчыгышка таба, 100 м авыл хужалыгы жирләре буйлап уза, шуннан соң 57, 58, 50 нче урман кварталларының төньяк-көнбатыш чиге буйлап, сынык сызык ясап, 2,0 км, төньяк-көнбатышка таба, Мәскәү — Уфа федераль автомобиль юлына бүлпә бирелгән полосаны кисеп үтеп, 100 м авыл хужалыгы жирләре буйлап, 100 м урман утыртмаларының көнбатыш чиге буйлап бара, аннары, сынык сызык ясап, 1,0 км төньякка таба 50 нче, 44 нче урман кварталларының көнбатыш чиге буйлап, сынык сызык ясап, 1,5 км төньяк-көнбатышка таба 42 нче урман кварталының көньяк, көнбатыш һәм төньяк-көнбатыш чикләре буйлап уза, шуннан соң 250 м төньяк-көнчыгышка таба урман утыртмаларының төньяк-көнбатыш чиге буйлап, сынык сызык ясап, 1,1 км төньякка таба 43 нче урман кварталының көнбатыш чиге буйлап, авыл хужалыгы жирләре буйлап 950 м төньяк-көнбатышка таба, 350 м төньяк-көнчыгышка таба һәм, чокырны кисеп үтеп, 150 м кабат төньяк-көнбатышка таба, 100 м «Кызыл Йолдыз урманчылыгы» Татарстан Республикасы дәүләт бюджет учреждениесенә Балык Бистәсе участок урманчылыгындагы 151 нче урман кварталының аерымланган кишәрлегенә төньяк чиге буйлап уза, шуннан соң 1,7 км авыл хужалыгы жирләре буйлап Теләче, Балык Бистәсе һәм Питрәч муниципаль районнары чикләре тоташкан урында Шәдкә авылыннан 3,9 км көнбатышта урнашкан 28 нче (55 нче) тоташу ноктасына кадр бара.

«Теләче муниципаль районы» муниципаль берәмлеге чиге «Питрәч муниципаль районы» муниципаль берәмлеге белән чиктәш жирдә 28 нче (55 нче) тоташу ноктасыннан алып, сынык сызык ясап, 1,6 км төньяк-көнбатышка таба авыл хужалыгы жирләре буйлап, 2,5 км төньяк-көнчыгышка таба урман полосасының көньяк-көнчыгыш чиге буйлап уза, шуннан соң 50 м авыл хужалыгы жирләре буйлап, 1,8 км чокыр төбәннән, авыл хужалыгы жирләре буйлап 400 м төньяк-көнчыгышка таба һәм 550 м көньяк-көнчыгышка таба Нырсу елгасына кадәр бара, аннары әлеге елга агымы буенча 950 м аска таба уза, сынык сызык ясап, 3,0 км көньяк-көнчыгышка таба авыл хужалыгы жирләре буйлап, 550 м төньяк-көнчыгышка таба урман полосасының көньяк-көнчыгыш чиге буйлап, «Мәскәү – Уфа» – Шәдкә – Сауш – Шармаш автомобиль юлына бүлеп бирелгән полосаны кисеп үтеп, 600 м авыл хужалыгы жирләре буйлап, 400 м урман полосасының көньяк-көнчыгыш чиге буйлап бара, аннары авыл хужалыгы жирләре буйлап 1,1 км төньяк-көнчыгышка таба, 400 м көнчыгышка таба, сынык сызык ясап, 550 м төньякка таба уза, шуннан соң 950 м урман полосасының көньяк-көнбатыш чиге буйлап, «Мәскәү – Уфа» – Шәдкә – Сауш – Шармаш автомобиль юлына бүлеп бирелгән полосаны кисеп үтеп, сынык сызык ясап, 1,2 км авыл хужалыгы жирләре буйлап бара, 1,8 км урман полосасының төньяк-көнчыгыш чиге буйлап, 2,0 км авыл хужалыгы жирләре буйлап, агач-куак массивының көньяк-көнбатыш чиге буйлап 50 м һәм төньяк-көнчыгыш чиге буйлап 100 м бара, шуннан соң 300 м агач-куак массивы буйлап Мишә елгасына кадәр бара, әлеге елга агымы буенча 1,5 км аска таба, төньяк-көнбатышка таба 900 м авыл хужалыгы жирләре буйлап уза, аннары 1,4 км урман полосасының көньяк-көнбатыш чиге буйлап, 650 м авыл хужалыгы жирләре буйлап үтә, сынык сызык ясап, 2,4 км төньякка таба урман полосасының көнчыгыш чиге буйлап бара, төньяк-көнбатышка таба 1,7 км урман полосасының төньяк-көнчыгыш чиге буйлап, 950 м авыл хужалыгы жирләре буйлап, 300 м урман полосасының төньяк-көнчыгыш чиге буйлап уза, шуннан соң 1,0 км көнбатышка таба 114 нче урман кварталының көньяк чиге буйлап, сынык сызык ясап, 2,5 км төньяк-көнбатышка таба 114 нче, 113 нче урман кварталларының көнбатыш һәм көньяк чикләре буйлап бара, аннары 113 нче урман кварталының көньяк-көнчыгыш һәм көньяк чикләре буйлап, Казан – Шәмәрдән автомобиль юлына бүлеп бирелгән полосаны кисеп үтеп, сынык сызык ясап, 1,5 км көньяк-көнбатышка таба уза, шуннан соң 850 м төньяк-көнчыгышка таба 113 нче урман кварталының көнбатыш чиге буйлап, сынык сызык ясап, 7,8 км төньяк-көнбатышка таба 110, 109, 106, 103, 99, 95 нче

урман кварталларының көньяк-көнбатыш һәм көнбатыш чикләре буйлап, сынык сызык ясап, 850 м көньяк-көнбатышка таба 95 нче урман кварталының көньяк чиге буйлап һәм 98 нче урман кварталының көнчыгыш чиге буйлап кибепп баручы инешкә кадәр бара, әлеге инеш агымы буенча 350 м аска таба уза, шуннан соң, сынык сызык ясап, 2,1 км төньяк-көнбатышка таба 98 нче урман кварталының көньяк чиге буйлап, сынык сызык ясап, 2,4 км төньяк-көнчыгышка таба «Саба урманчылыгы» Татарстан Республикасы дәүләт бюджет учреждениесенең Ленин участок урманчылыгындагы 98, 94, 91 нче урман кварталларының көнбатыш чиге буйлап Теләче, Питрәч һәм Арча муниципаль районнары чикләре тоташкан урында Лесной поселогыннан 4,5 км көньяк-көнбатышта урнашкан 12 нче (48 нче) тоташу ноктасына кадәр уза.

«Теләче муниципаль районы» муниципаль берәмлеге чиге «Арча муниципаль районы» муниципаль берәмлеге белән чиктәш жирдә Теләче, Арча һәм Саба муниципаль районнары чикләре тоташкан урында Максабаш авылыннан 4,1 км төньяк-көнбатышта урнашкан 22 нче (49 нчы) тоташу ноктасыннан алып көньяк-көнбатышка таба 50 м урман массивы буйлап, 400 м авыл хужалыгы жирләре буйлап, 250 м урман полосасының көньяк-көнчыгыш чиге буйлап, авыл хужалыгы жирләре буйлап 30 м көньяк-көнбатышка таба һәм 50 м көньякка таба бара, аннары 850 м урман полосасы буйлап уза, шуннан соң 200 м авыл хужалыгы жирләре буйлап, сынык сызык ясап, 1,4 км урман полосасы буйлап, Арча — Теләче автомобиль юлына бүлеп бирелгән полосаны һәм Макса елгасын кисеп үтеп, 350 м көньяк-көнбатышка таба авыл хужалыгы жирләре буйлап бара, аннары 250 м агач-куак массивы буйлап буага кадәр, 40 м көньяк-көнбатышка таба буа буйлап, 25 м буаның уңьяк яры буйлап, 25 м, буа култыгын кисеп үтеп, 100 м көнбатышка таба буаның уңьяк яры буйлап уза, шуннан соң 300 м инеш агымы буйлап өскә таба, 400 м көнбатышка таба һәм, сынык сызык ясап, 400 м төньяк-көнбатышка таба «Саба урманчылыгы» Татарстан Республикасы дәүләт бюджет учреждениесенең Ленин участок урманчылыгындагы 51 нче, 50 нче урман кварталларының төньяк һәм төньяк-көнчыгыш чикләре буйлап бара, аннары, сынык сызык ясап, 1,6 км көньяк-көнбатышка таба 50 нче урман кварталының төньяк һәм төньяк-көнбатыш чикләре буйлап, инешне кисеп үтеп, 1,5 км көньяк-көнчыгышка таба әлеге урман кварталының көньяк чиге буйлап уза, аннары көньяк-көнбатышка таба 50 м авыл хужалыгы жирләре буйлап, 100 м 51 нче урман кварталының көнбатыш чиге буйлап, сынык сызык ясап, 300 м көньякка таба авыл хужалыгы жирләре буйлап

бара, сынык сызык ясап, 51 нче, 53 нче урман кварталларының көнбатыш чиге буйлап 2,7 км көньяк-көнчыгышка таба, 56 нчы, 55 нче урман кварталларының төньяк-көнчыгыш чиге буйлап 50 м көньяк-көнбатышка таба, сынык сызык ясап, төньяк-көнчыгыш һәм төньяк чикләре буйлап 1,5 км төньяк-көнбатышка таба уза, шуннан соң, сынык сызык ясап, 500 м көнбатышка таба 55 нче урман кварталының төньяк чиге буйлап, буаны (буа култыгын) кисеп үтеп, сынык сызык ясап, 600 м көньякка таба 55 нче, 59 нчы урман кварталларының көнбатыш чиге буйлап бара, сынык сызык ясап, 400 м төньяк-көнбатышка таба 59 нчы урман кварталының төньяк-көнчыгыш чиге буйлап, сынык сызык ясап, инешне кисеп үтеп, 2,3 км көньяк-көнбатышка таба 59 нчы, 64 нче урман кварталларының көнбатыш чиге буйлап, сынык сызык ясап, 950 м көнчыгышка таба 64 нче урман кварталының көньяк чиге буйлап, кабат инешне кисеп үтеп, сынык сызык ясап, 1,0 км көньякка таба 64 нче урман кварталының көньяк-көнчыгыш чиге буйлап, 100 м төньякка таба, сынык сызык ясап, 350 м көнбатышка таба, сынык сызык ясап, 68 нче урман кварталының төньяк-көнчыгыш чиге буйлап 900 м төньяк-көнбатышка таба, төньяк-көнбатыш чиге буйлап 50 м көньяк-көнбатышка таба уза, 67 нче урман кварталының төньяк-көнчыгыш чиге буйлап 150 м төньяк-көнбатышка таба бара, аннары 2,2 км көньяк-көнбатышка таба 67 нче, 71 нче урман кварталларының төньяк-көнбатыш чиге буйлап, сынык сызык ясап, инешне кисеп үтеп, 3,4 км көньяк-көнчыгышка таба 71, 76, 84 нче урман кварталларының көнбатыш чиге буйлап, 1,1 км төньяк-көнбатышка таба 81 нче урман кварталының төньяк-көнчыгыш чиге буйлап, 1,3 км көньяк-көнбатышка таба 81 нче, 83 нче урман кварталларының төньяк-көнбатыш чиге буйлап, 950 м төньяк-көнбатышка таба 83 нче, 82 нче урман кварталларының төньяк-көнчыгыш чиге буйлап бара, аннары, сынык сызык ясап, 1,4 км көньяк-көнбатышка таба 82 нче урман кварталының көнбатыш чиге буйлап, сынык сызык ясап, 87 нче урман кварталының көнбатыш чиге буйлап 950 м көньякка таба, көньяк-көнбатыш чиге буйлап 1,1 км көньяк-көнчыгышка таба уза, аннары, сынык сызык ясап, «Саба урманчылыгы» Татарстан Республикасы дәүләт бюджет учреждениесенә Ленин участок урманчылыгындагы 91 нче урман кварталының төньяк чиге буйлап 1,2 км көнбатышка таба, көнбатыш чиге буйлап 800 м көньякка таба һәм 200 м төньяк-көнбатышка таба 12 нче (48 нче) тоташу ноктасына кадәр бара.

«Теләче муниципаль районы» муниципаль берәмлеге чиге «Саба муниципаль районы» муниципаль берәмлеге белән чиктәш жирдә Теләче, Саба һәм Кукмара муниципаль районнары

чикләре тоташкан урында Әбде авылыннан 4,4 км төньяк-көнчыгышта урнашкан 1 нче (51 а) тоташу ноктасыннан алып көньяк-көнбатышка таба 100 м авыл хужалыгы жирләре буйлап уза, аннары, сынык сызык ясап, көнбатышка таба 2,5 км «Кызыл Йолдыз урманчылыгы» Татарстан Республикасы дәүләт бюджет учреждениесенә Әбде участок урманчылыгындагы 4, 3, 2 нче урман кварталларының көньяк чиге буйлап уза, аннары төньяк-көнбатышка таба 1,0 км авыл хужалыгы жирләре буйлап инешкә кадәр уза, әлеге инеш агымы буенча аска таба 1,0 км бара, шуннан соң көньяк-көнбатышка таба 200 м авыл хужалыгы жирләре буйлап, 50 м урман полосасының көнбатыш чиге буйлап, аны кисеп үтеп, 50 м урман полосасы буйлап, 600 м урман полосасының көньяк-көнчыгыш чиге буйлап, 50 м авыл хужалыгы жирләре буйлап, 50 м «Саба урманчылыгы» Татарстан Республикасы дәүләт бюджет учреждениесенә Сабабаш участок урманчылыгындагы 13 нче урман кварталының аерымланган кишәрлегенә көньяк-көнчыгыш чиге буйлап кибеп баручы инешкә кадәр уза, аннары 1,0 км әлеге инеш агымы буенча өскә таба бара, шуннан соң көньяк-көнчыгышка таба 350 м авыл хужалыгы жирләре буйлап, 250 м урман полосасының көньяк-көнбатыш чиге буйлап, 200 м авыл хужалыгы жирләре буйлап, 100 м урман утыртмаларының көньяк-көнбатыш чиге буйлап, 650 м урман полосасы буйлап уза, аннары авыл хужалыгы жирләре буйлап көнчыгышка таба 400 м, көньяк-көнчыгышка таба 950 м, көньяк-көнбатышка таба 3,1 км бара, 100 м урман полосасының көньяк-көнчыгыш чиге буйлап, 450 м авыл хужалыгы жирләре буйлап, 600 м урман полосасының көньяк-көнчыгыш чиге буйлап, 350 м авыл хужалыгы жирләре буйлап, 150 м урман полосасының көньяк-көнчыгыш чиге буйлап, 250 м авыл хужалыгы жирләре буйлап, 200 м урман полосасының көньяк-көнчыгыш чиге буйлап, 50 м авыл хужалыгы жирләре буйлап, 400 м урман полосасының көньяк-көнчыгыш чиге буйлап, 150 м авыл хужалыгы жирләре буйлап, 100 м урман полосасының көньяк-көнчыгыш чиге буйлап, 50 м авыл хужалыгы жирләре буйлап һәм көньяк-көнчыгышка таба 800 м уза, 50 м чокырның төньяк-көнчыгыш чиге буйлап, 400 м чокыр буйлап, 50 м чокырның төньяк-көнчыгыш чиге буйлап бара, чокырны кисеп үтә һәм чокырның көньяк-көнбатыш чиге буйлап 100 м, авыл хужалыгы жирләре буйлап 20 м Нысы елгасына кадәр уза, шушы елга агымы буенча өскә таба 150 м инеш таманына кадәр бара, шушы инеш агымы буенча өскә таба 150 м Саба муниципаль районының Кече Кибәче һәм Теләче муниципаль районының Ташлыяр авылларын тоташтыручы профильле автомобиль юлына кадәр уза, 250 м төньяк-көнчыгышка таба шушы

автомобиль юлы буйлап, 250 м әлеге автомобиль юлына бүлеп бирелгән полосаның көньяк-көнчыгыш чиге буйлап бара, шуннан соң авыл хужалыгы жирләрә буйлап 100 м көньяк-көнчыгышка таба һәм 250 м төньяк-көнчыгышка таба уза, 100 м урман массивының төньяк-көнбатыш чиге буйлап бара, аннары авыл хужалыгы жирләрә буйлап төньяк-көнчыгышка таба 550 м, төньяк-көнбатышка таба 100 м, яңадан төньяк-көнчыгышка таба 500 м инеш күперенә кадәр уза, әлеге инеш агымы буенча өскә таба 300 м бара, шуннан соң көньяк-көнчыгышка таба 50 м урман массивы буйлап, сынык сызык ясап, юл буе урман полосасын һәм Мамадыш – Теләче автомобиль юлына бүлеп бирелгән полосаны кисеп үтеп, 1,1 км авыл хужалыгы жирләрә буйлап, 300 м «Кызыл Йолдыз урманчылыгы» Татарстан Республикасы дәүләт бюджет учреждениесенә Әбде участок урманчылыгындагы 22 нче урман кварталының көньяк-көнбатыш чиге буйлап, 100 м авыл хужалыгы жирләрә буйлап, 22 нче, 30 нчы урман кварталларының көньяк-көнбатыш чиге буйлап 1,9 км уза, аннары, сынык сызык ясап, кибең баручы инешне кисеп үтеп, көньяк-көнбатышка таба 29, 28, 36, 72, 74 нче урман кварталларының төньяк-көнбатыш чиге буйлап 10,0 км уза, шуннан соң көнбатышка таба авыл хужалыгы жирләрә буйлап 50 м уза, аннары көнбатышка таба 500 м, «Кызыл Йолдыз урманчылыгы» Татарстан Республикасы дәүләт бюджет учреждениесенә Теләче участок урманчылыгындагы 40 нчы урман кварталының төньяк-көнчыгыш чиге буйлап төньякка таба 450 м һәм көнбатышка таба төньяк чиге буйлап 50 м бара, 300 м авыл хужалыгы жирләрә буйлап, 40 нчы урман кварталының төньяк чиге буйлап 500 м уза, шуннан соң төньякка таба авыл хужалыгы жирләрә буйлап 2,7 км, урман полосасы буйлап 550 м бара, аннары, Мамадыш – Теләче автомобиль юлына бүлеп бирелгән полосаны һәм юл буе урман полосаларын кисеп үтеп, төньяк-көнчыгышка таба 1,0 км авыл хужалыгы жирләрә буйлап уза, шуннан соң зиратның көнбатыш чиге буйлап төньякка таба 200 м һәм төньяк чиге буйлап көнчыгышка таба 100 м бара, аннары төньяк-көнчыгышка таба 600 м авыл хужалыгы жирләрә буйлап, урман полосасының көньяк-көнчыгыш чиге буйлап 150 м, Сатыш – Олы Кибәче автомобиль юлына бүлеп бирелгән полосаны кисеп үтеп, авыл хужалыгы жирләрә буйлап 550 м Нысы елгасына кадәр уза, Сатыш – Олы Кибәче автомобиль юлына бүлеп бирелгән полосаны кисеп үтеп, 2,5 км әлеге елга агымы буенча аска таба бара, шуннан соң, сынык сызык ясап, төньякка таба 800 м авыл хужалыгы жирләрә буйлап, 50 м агач-куак массивының көнбатыш чиге буйлап уза, Олы Мишә елгасын кисеп үтеп, төньяк-көнбатышка таба 15 м, авыл хужалыгы жирләрә

буйлап 100 м кибеп баручы инешкә кадәр бара, әлеге инеш агымы буенча өскә таба 800 м уза, аннары, сынык сызык ясап, төньяк-көнбатышка таба 450 м чокыр төбе буенча бара, 50 м урман утыртмаларының көнчыгыш чиге буйлап, 100 м урман утыртмалары буйлап, 100 м урман полосасының көньяк-көнбатыш чиге буйлап, 100 м сазлык буйлап, 950 м урман полосасының көньяк чиге буйлап, авыл хужалыгы жирләре буйлап 400 м һәм көньякка таба 350 м бара, 50 м урман полосасы буйлап, янадан авыл хужалыгы жирләре буйлап 300 м һәм көньяк-көнбатышка таба 450 м уза, 300 м урман полосасының көньяк чиге буйлап, 200 м авыл хужалыгы жирләре буйлап, чокыр буйлап 50 м кибеп баручы инешенә чиге башына кадәр бара, әлеге инеш агымы буенча аска таба 700 м аның Олы Мишә елгасына койган жиренә кадәр уза, әлеге елга агымы буенча аска таба 350 м бара, шуннан соң, агач-куак массивының яр биеклеген кисеп үтеп, авыл хужалыгы жирләре буйлап көньяк-көнбатышка таба 750 м, сынык сызык ясап, инешне һәм агач-куак массивының яр биеклеген кисеп үтеп, төньяк-көнбатышка таба 300 м, яр биеклеген кисеп үтеп, көньяк-көнбатышка таба 650 м уза, аннары төньяк-көнбатышка таба әлеге урман полосасының көньяк чиге буйлап 300 м, «Мамадыш – Теләче» – Елыш автомобиль юлына бүлеп бирелгән полосаны кисеп үтеп, 750 м авыл хужалыгы жирләре буйлап бара, 150 м урман полосасының көньяк чиге буйлап, 100 м авыл хужалыгы жирләре буйлап, 300 м урман полосасының көньяк чиге буйлап, сынык сызык ясап, 250 м авыл хужалыгы жирләре буйлап, 250 м урман утыртмаларының көнчыгыш чиге буйлап, 100 м авыл хужалыгы жирләре буйлап инешкә кадәр уза, әлеге инеш агымы буенча аска таба 400 м аның элеккеге үзәненә чиге башына кадәр бара, 800 м элеккеге үзәне буйлап уза, 200 м әлеге инеш агымы буенча аска таба аның Олы Мишә елгасына койган жиренә кадәр бара, 4,6 км әлеге елга агымы буенча аска таба уза, шуннан соң, Кара-Береде инешен кисеп үтеп, авыл хужалыгы жирләре буйлап 600 м көньяк-көнбатышка таба һәм 550 м көньяк-көнчыгышка таба бара, аннары көньяк-көнбатышка таба 850 м урман полосасының төньяк-көнбатыш чиге буйлап, 50 м авыл хужалыгы жирләре буйлап, 800 м урман полосасының төньяк-көнбатыш чиге буйлап, Мамадыш – Теләче автомобиль юлына бүлеп бирелгән полосаны кисеп үтеп, 150 м авыл хужалыгы жирләре буйлап, 800 м урман полосасы буйлап уза, 900 м авыл хужалыгы жирләре буйлап һәм төньяк-көнбатышка таба 500 м Кара-Береде инешенә кадәр бара, әлеге инеш агымы буенча өскә таба 1,7 км, шуннан соң төньяк-көнбатышка таба 50 м авыл хужалыгы жирләре буйлап, 550 м урман полосасы

буйлап һәм төньякка таба 450 м бара, сынык сызык ясап, төньяк-көнбатышка таба авыл хужалыгы жирләре буйлап 1,0 км кибепп баручы инешкә кадәр уза, Мамадыш – Теләче автомобиль юлына бүлеп бирелгән полосаны кисеп үтеп, 2,0 км әлеге инеш агымы буенча аска таба бара, аннары, сынык сызык ясап, авыл хужалыгы жирләре буйлап төньяк-көнчыгышка таба 1,4 км, төньякка таба 350 м, сынык сызык ясап, төньяк-көнбатышка таба 1,2 км, төньяк-көнчыгышка таба 500 м уза, агач-куак массивының яр буе полосасын кисеп үтеп, 100 м агач-куак массивының көньяк-көнчыгыш чиге буйлап Олы Мишә елгасына кадәр бара, 2,8 км әлеге елга агымы буенча аска таба уза, шуннан соң төньяк-көнбатышка таба 200 м агач-куак массивы полосасының төньяк-көнчыгыш чиге буйлап, 550 м агач-куак массивы буйлап һәм көнчыгышка таба 100 м бара, аннары төньяк-көнбатышка таба 100 м агач-куак массивының төньяк-көнчыгыш чиге буйлап, 400 м авыл хужалыгы жирләре буйлап, 100 м «Саба урманчылыгы» Татарстан Республикасы дәүләт бюджет учреждениесенең Сабабаш участок урманчылыгындагы 397 нче урман кварталының көньяк-көнбатыш чиге буйлап, сынык сызык ясап, 100 м урман массивының төньяк чиге буйлап, 200 м авыл хужалыгы жирләре буйлап һәм төньяк-көнчыгышка таба 100 м уза, 50 м агач-куак массивының көнчыгыш чиге буйлап, сынык сызык ясап, 950 м авыл хужалыгы жирләре буйлап бара, шуннан соң төньяк-көнбатышка таба 350 м урман полосасы буйлап, 550 м авыл хужалыгы жирләре буйлап, 400 м урман полосасының көнчыгыш чиге буйлап, 50 м авыл хужалыгы жирләре буйлап, 300 м урман полосасы буйлап, 150 м урман массивының көнбатыш чиге буйлап, Казан – Шәмәрдән автомобиль юлына бүлеп бирелгән полосаны кисеп үтеп, 650 м авыл хужалыгы жирләре буйлап, 350 м урман полосасы буйлап, Байлар Сабасы шәһәр тибындагы поселогын әйләнеп уза торган автомобиль юлына бүлеп бирелгән полосаны көнбатыштан кисеп үтеп, 50 м авыл хужалыгы жирләре буйлап уза, 1,6 км урман полосасы буйлап бара, аннары көньяк-көнбатышка таба 650 м авыл хужалыгы жирләре буйлап, 50 м урман массивы буйлап, 50 м авыл хужалыгы жирләре буйлап, 1,5 км урман полосасының көньяк чиге буйлап, сынык сызык ясап, 1,2 км «Саба урманчылыгы» Татарстан Республикасы дәүләт бюджет учреждениесенең Курса участок урманчылыгындагы 192 нче урман кварталының көньяк-көнчыгыш һәм көньяк чикләре буйлап, 500 м урман полосасының көньяк-көнчыгыш чиге буйлап уза, шуннан соң көньяк-көнчыгышка таба 50 м авыл хужалыгы жирләре буйлап, сынык сызык ясап, 50 м агач-куак массивының төньяк-көнчыгыш чиге буйлап бара, аннары авыл хужалыгы жирләре буйлап

көнъяк-көнчыгышка таба 150 м, агач-куак массивын кисеп үтеп, көнчыгышка таба 300 м, инешне кисеп үтеп, көнъяк-көнбатышка таба 150 м, чокрыны һәм берничә мәртәбә инешне кисеп үтеп, төнъяк-көнбатышка таба 650 м уза, агач-куак массивының төнъяк-көнчыгыш чиге буйлап 100 м, сынык сызык ясап, ике мәртәбә инешне кисеп үтеп, 250 м авыл хужалыгы жирләре буйлап, 100 м агач-куак массивы буйлап, 100 м авыл хужалыгы жирләре буйлап бара, шуннан соң, сынык сызык ясап, инешне кисеп үтеп, көнъяк-көнбатышка таба 193 нче урман кварталының көнъяк чиге буйлап 250 м, авыл хужалыгы жирләре буйлап 100 м, 193 нче урман кварталының көнъяк чиге буйлап 100 м, 193 нче урман кварталының көнъяк чиге буйлап 100 м бара, аннары, сынык сызык ясап, ике мәртәбә профильле автомобиль юлына бүлеп бирелгән полосаны кисеп үтеп, төнъяк-көнбатышка таба 300 м авыл хужалыгы жирләре буйлап уза, шуннан соң төнъякка таба 193 нче урман кварталының көнбатыш чиге буйлап 600 м бара, аннары, сынык сызык ясап, профильле автомобиль юлына бүлеп бирелгән полосаны кисеп үтеп, авыл хужалыгы жирләре буйлап төнъяк-көнбатышка таба 450 м һәм көнъяк-көнбатышка таба 150 м Мишә елгасына кадәр уза, агач-куак массивының яр буе полосасын кисеп үтеп, әлеге елга агымы буенча аска таба 900 м бара, шуннан соң көнбатышка таба 500 м авыл хужалыгы жирләре буйлап, сазлык буйлап 350 м уза, аннары авыл хужалыгы жирләре буйлап төнъяк-көнбатышка таба 300 м, төнъяк-көнчыгышка таба 50 м бара, 200 м сазлык буйлап, агач-куак массивының яр буе полосасын кисеп үтеп, 500 м авыл хужалыгы жирләре буйлап һәм төнъяк-көнбатышка таба 150 м Мишә елгасының ермагына кадәр уза, 1,0 км әлеге елга агымы буенча аның ермагы буйлап өскә таба Мишә елгасының төп үзәнә кадәр бара, әлеге елга агымы буенча өскә таба 1,2 км уза, шуннан соң төнъяк-көнбатышка таба 200 м сазлыкның көнъяк-көнбатыш чиге буйлап, агач-куак полосасын кисеп үтеп, 900 м авыл хужалыгы жирләре буйлап, 350 м урман полосасының көнъяк-көнбатыш чиге буйлап, 500 м авыл хужалыгы жирләре буйлап, 550 м урман полосасының көнъяк-көнбатыш чиге буйлап, 200 м авыл хужалыгы жирләре буйлап, «Арча — Теләче» — Олы Шыңар автомобиль юлына бүлеп бирелгән полосаны кисеп үтеп, 1,6 км урман полосасының көнъяк-көнбатыш чиге буйлап, 100 м «Саба урманчылыгы» Татарстан Республикасы дәүләт бюджет учреждениесенең Ленин участок урманчылыгындагы 141 нче урман кварталының аерымланган кишәрлегенең төнъяк-көнчыгыш чиге буйлап, 550 м урман полосасының көнъяк-көнбатыш чиге буйлап, 50 м авыл хужалыгы жирләре буйлап,

100 м урман полосасының көньяк-көнбатыш чиге буйлап, 50 м авыл хужалыгы жирләре буйлап, 400 м урман полосасының көньяк-көнбатыш чиге буйлап, 100 м авыл хужалыгы жирләре буйлап, 600 м урман полосасының көньяк-көнбатыш чиге буйлап, 50 м авыл хужалыгы жирләре буйлап бара, аннары төньяк-көнчыгышка таба 1,8 км урман полосасы буйлап, 50 м авыл хужалыгы жирләре буйлап, 200 м урман полосасы буйлап, 50 м авыл хужалыгы жирләре буйлап уза, шуннан соң, сынык сызык ясап, буаны кисеп үтеп, төньяк-көнбатышка таба 4,3 км «Саба урманчылыгы» Татарстан Республикасы дәүләт бюджет учреждениесенә Курса участок урманчылыгындагы 182, 181, 180, 177 нче урман кварталларының көньяк-көнбатыш чиге буйлап бара, инешне һәм урман массивын кисеп үтеп, авыл хужалыгы жирләре буйлап 600 м һәм төньякка таба 100 м уза, 300 м урман полосасы буйлап, 450 м урман полосасының көнчыгыш чиге буйлап, 100 м авыл хужалыгы жирләре буйлап бара, аннары, сынык сызык ясап, 174 нче урман кварталының көньяк чиге буйлап төньяк-көнбатышка таба 400 м, авыл хужалыгы жирләре буйлап 250 м, сынык сызык ясап, 174, 173, 167, 166 нчы урман кварталларының көньяк һәм көнбатыш чикләре буйлап 5,2 км 22 нче (49 нчы) тоташу ноктасына кадәр бара.

«Теләче муниципаль районы» муниципаль берәмлеге чиге «Кукмара муниципаль районы» муниципаль берәмлеге белән чиктәш жирдә 1 нче (51 а) тоташу ноктасыннан алып 3,2 км Нысы елгасы агымы буенча аска таба буага кадәр, 350 м көньякка таба һәм 50 м көнчыгышка таба буа буенча кибеп баручы инеш тамагына кадәр уза, шуннан соң, сынык сызык ясап, 150 м көньяк-көнчыгышка таба урман полосасының көньяк-көнбатыш чиге буйлап, сынык сызык ясап, 900 м көнчыгышка таба авыл хужалыгы жирләре буйлап «Кызыл Йолдыз урманчылыгы» Татарстан Республикасы дәүләт бюджет учреждениесенә Әбде участок урманчылыгындагы 68 нче урман кварталының аерымланган кишәрлегенә төньяк почмагына кадәр Теләче, Кукмара һәм Мамадыш муниципаль районнары чикләре тоташкан урында Әбде авылынан 2,6 км төньяк-көнчыгышта урнашкан 2 нче (52) нче тоташу ноктасына кадәр уза.

«Теләче муниципаль районы» муниципаль берәмлеге чиге «Мамадыш муниципаль районы» муниципаль берәмлеге белән чиктәш жирдә 2 нче (52 нче) тоташу ноктасыннан алып, сынык сызык ясап, 1,5 км көньяк-көнчыгышка таба «Кызыл Йолдыз урманчылыгы» Татарстан Республикасы дәүләт бюджет учреждениесенә Әбде участок урманчылыгындагы 16 нчы урман кварталының көнбатыш чиге буйлап, сынык сызык ясап, 2,7 км төньяк-көнчыгышка таба 16 нчы, 15 нче урман квар-

талларының көньяк һәм көньяк-көнчыгыш чикләре буйлап, сынык сызык ясап, 4,3 км көньяк-көнбатышка таба 15, 17, 20 нче урман кварталларының көньяк, көнбатыш һәм төньяк-көнбатыш чикләре буйлап, 700 м көнбатышка таба 20 нче урман кварталының төньяк-көнбатыш чиге буйлап, сынык сызык ясап, 600 м көньякка таба 20 нче, 27 нче урман кварталларының көнбатыш чиге буйлап, Мамадыш – Теләче автомобиль юлына бүлеп бирелгән полосаны һәм кибең баручы инешне кисеп үтеп, 3,5 км көньяк-көнбатышка таба 26, 25, 24 нче урман кварталларының төньяк чиге буйлап, 1,5 км төньяк-көнбатышка таба 24 нче урман кварталының төньяк чиге буйлап, 2,5 км көньяк-көнбатышка таба, 22 нче урман кварталының төньяк-көнбатыш почмагына 4 м килеп җитмиң, 24, 23, 22 нче урман кварталларының төньяк чиге буйлап бара, көньяк-көнчыгышка таба 22 нче урман кварталы буйлап 1,9 км уза, 30 нчы урман кварталы буйлап 500 м бара, аннары 29 нчы урман кварталы буйлап 650 м көньяк-көнбатышка таба, 1,1 км көнбатышка таба, 750 м көньяк-көнбатышка таба һәм 300 м көньяк-көнчыгышка таба, 28 нче урман кварталы буйлап 1,7 км көньяк-көнбатышка таба, 650 м көньякка таба уза, шуннан соң көньяк-көнбатышка таба 36 нчы урман кварталы буйлап 1,6 км бара, 72 нче урман кварталы буйлап 2,2 км, әлеге урман кварталы буйлап, кибең баручы инешләргә кисеп үтеп, 550 м көньякка таба, кибең баручы инешне кисеп үтеп, 74 нче урман кварталы буйлап 400 м бара, 74 нче урман кварталы буйлап 300 м көнбатышка таба 3 нче (53 нче) тоташу ноктасына кадәр уза.

«Теләче муниципаль районы»
муниципаль берәмлегенң һәм аның
составындагы муниципаль берәмлекләргә
территорияләре чикләрен билгеләү
һәм аларның статусы турында»
Татарстан Республикасы Законына
3 нче кушымыта

**Теләче муниципаль районының «Әбде авыл җирлеген»
муниципаль берәмлегенә территориясегә чигенң
картографик тасвирламасы**

Әлеге картографик тасвирлама «Әбде авыл җирлеген» муниципаль берәмлегенә территориясегә чигенң карта-схемасын («Теләче муниципаль районы» муниципаль берәмлегенң һәм аның составындагы муниципаль берәмлекләргә территорияләре чикләрен

билгеләү һәм аларның статусы турында» Татарстан Республикасы Законына 1 нче кушымта) тасвишлаудан гыйбарәт.

Әбде авыл жирлеге Олы Мишә авыл жирлеге, Кукмара, Мамадыш, Балык Бистәсе һәм Саба муниципаль районнары белән чиктәш.

Әбде авыл жирлеге чиге Саба муниципаль районы белән чиктәш жирдә Әбде, Олы Мишә авыл жирлекләре һәм Саба муниципаль районы чикләре тоташкан урында Олы Саурьш авылынан 2,3 км көньяк-көнчыгышта урнашкан 17 нче тоташу ноктасынан алып Теләче муниципаль районы чиге буйлап Әбде авыл жирлеге, Саба һәм Кукмара муниципаль районнары чикләре тоташкан урында Әбде авылынан 4,4 км төньяк-көнчыгышта урнашкан 1 нче (51а) тоташу ноктасына кадәр уза.

Әбде авыл жирлеге чиге Кукмара муниципаль районы белән чиктәш жирдә 1 нче (51а) тоташу ноктасынан алып көньяк-көнчыгышка таба Теләче муниципаль районы чиге буйлап Әбде авыл жирлеге, Кукмара һәм Мамадыш муниципаль районнары чикләре тоташкан урында Әбде авылынан 2,6 км төньяк-көнчыгышта урнашкан 2 нче (52 нче) тоташу ноктасына кадәр уза.

Әбде авыл жирлеге чиге Мамадыш муниципаль районы белән чиктәш жирдә 2 нче (52 нче) тоташу ноктасынан алып Теләче муниципаль районы чиге буйлап Әбде авыл жирлеге, Мамадыш һәм Балык Бистәсе муниципаль районнары чикләре тоташкан урында Олы Саурьш авылынан 3,5 км көньяк-көнчыгышта урнашкан 3 нче (53 нче) тоташу ноктасына кадәр уза.

Әбде авыл жирлеге чиге Балык Бистәсе муниципаль районы белән чиктәш жирдә 3 нче (53 нче) тоташу ноктасынан алып Теләче муниципаль районы чиге буйлап Әбде, Олы Мишә авыл жирлекләре һәм Балык Бистәсе муниципаль районы чикләре тоташкан урында Олы Саурьш авылынан 2,3 км көньяк-көнчыгышта урнашкан 33 нче тоташу ноктасына кадәр уза.

Әбде авыл жирлеге чиге Олы Мишә авыл жирлеге белән чиктәш жирдә 17 нче тоташу ноктасынан алып 4 м көнбатышка таба «Кызыл Йолдыз урманчылыгы» Татарстан Республикасы дәүләт бюджет учреждениесең Теләче участок урманчылыгындагы 39 нчы урман кварталының төньяк чиге буйлап 33 нче тоташу ноктасына кадәр уза.

«Теләче муниципаль районы»
муниципаль берәмлегенә һәм аның
составындагы муниципаль берәмлекләренә
территорияләре чикләрен билгеләү
һәм аларның статусы турында»
Татарстан Республикасы Законына
4 нче кушымта

**Теләче муниципаль районының «Айдар авыл җирлегенә»
муниципаль берәмлеге территориясенең
картографик тасвирламасы**

Әлеге картографик тасвирлама «Айдар авыл җирлегенә» муниципаль берәмлеге территориясенең карта-схемасын («Теләче муниципаль районы» муниципаль берәмлегенә һәм аның составындагы муниципаль берәмлекләренә территорияләре чикләрен билгеләү һәм аларның статусы турында» Татарстан Республикасы Законына 1 нче кушымта) тасвирлаудан гыйбарәт.

Айдар авыл җирлегенә Баландыш, Олы Нырсы, Үзәк авыл җирлекләренә һәм Балык Бистәсе муниципаль районы белән чиктәш.

Айдар авыл җирлегенә чиге Үзәк авыл җирлегенә белән чиктәш җирдә Айдар, Үзәк һәм Олы Нырсы авыл җирлекләренә чикләренә тоташкан урында Айдар авылынан 1,3 км көньяк-көнбатышта урнашкан 19 нчы тоташу ноктасынан алып 3,9 км төньякка таба «Кызыл Йолдыз урманчылыгы» Татарстан Республикасы дәүләт бюджет учреждениесенә Теләче участок урманчылыгындагы 20, 16, 11 нче урман кварталларының көнчыгыш чиге буйлап, 150 м авыл хужалыгы җирләренә буйлап һәм 30 м көнчыгышка таба, 500 м урман полосасының төньяк чиге буйлап, 250 м авыл хужалыгы җирләренә буйлап, 450 м урман полосасының төньяк чиге буйлап бара, шуннан соң, сынык сызык ясап, 1,7 км төньякка таба 4 нче урман кварталының көнбатыш чиге буйлап, сынык сызык ясап, 1,3 км көньяк-көнчыгышка таба 4 нче, 5 нче урман кварталларының төньяк һәм төньяк-көнчыгыш чикләренә буйлап Айдар, Үзәк һәм Баландыш авыл җирлекләренә чикләренә тоташкан урында Петровский поселогынан 2,8 км көнчыгышта урнашкан 11 нче тоташу ноктасына кадәр уза.

Айдар авыл җирлегенә чиге Баландыш авыл җирлегенә белән чиктәш җирдә 11 нче тоташу ноктасынан алып көньяк-көнчыгышка таба 100 м «Кызыл Йолдыз урманчылыгы» Татарстан Республикасы дәүләт бюджет учреждениесенә Теләче участок урманчылыгындагы 5 нче урман кварталының төньяк-көнчыгыш чиге буйлап, 50 м авыл хужалыгы җирләренә буйлап,

150 м 5 нче урман кварталының төньяк-көнчыгыш чиге буйлап уза, аннары 100 м көньякка таба авыл хужалыгы жирләре буйлап бара, шуннан соң 300 м көнчыгышка таба 5 нче урман кварталының төньяк-көнчыгыш чиге буйлап уза, «Мәскәү – Уфа» – Баландыш автомобиль юлына бүлеп бирелгән полосаны кисеп үтеп, сынык сызык ясап, 500 м көньяк-көнчыгышка таба авыл хужалыгы жирләре буйлап, кабат «Мәскәү – Уфа» – Баландыш автомобиль юлына бүлеп бирелгән полосаны кисеп үтеп, 850 м төньяк-көнчыгышка таба һәм 1,4 км көньяк-көнбатышка таба 5 нче урман кварталының көнчыгыш һәм көньяк-көнчыгыш чикләре буйлап, әлеге автомобиль юлына бүлеп бирелгән полосаны кисеп үтеп, көнчыгышка таба 200 м авыл хужалыгы жирләре буйлап, 3,0 км урман утыртмаларының төньяк чиге буйлап, 450 м урман полосасының көньяк чиге буйлап, 50 м авыл хужалыгы жирләре буйлап Айдар, Баландыш авыл жирлекләре һәм Балык Бистәсе муниципаль районы чикләре тоташкан урында Субаш авылынан 3,3 км төньяк-көнчыгышта урнашкан 10 нчы тоташу ноктасына кадәр бара.

Айдар авыл жирлеген чиге Балык Бистәсе муниципаль районы белән чиктәш жирдә 10 нчы тоташу ноктасынан алып Теләче муниципаль районы чиге буйлап Айдар, Олы Нырсы авыл жирлекләре һәм Балык Бистәсе муниципаль районы чикләре тоташкан урында Субаш авылынан 2,0 км көньяк-көнбатышта урнашкан 20 нче тоташу ноктасына кадәр уза.

Айдар авыл жирлеген чиге Олы Нырсы авыл жирлеген белән чиктәш жирдә 20 нче тоташу ноктасынан алып 300 м төньяк-көнбатышка таба агач-куак полосасының көньяк-көнбатыш чиге буйлап уза, шуннан соң авыл хужалыгы жирләре буйлап 2,6 км, сынык сызык ясап, Нырсы елгасын һәм аның текә сул ярын кисеп үтеп, сынык сызык ясап, 950 м көньяк-көнбатышка таба, 250 м төньякка таба, инешне һәм аның текә сул ярын кисеп үтеп, 650 м көнбатышка таба, 400 м көньяк-көнчыгышка таба, сынык сызык ясап, профильле автомобиль юлына бүлеп бирелгән полосаны кисеп үтеп, 800 м көнбатышка таба, 800 м төньяк-көнбатышка таба бара, шуннан соң, «Мәскәү – Уфа» – Баландыш автомобиль юлына бүлеп бирелгән полосаны кисеп үтеп, 800 м урман полосасының көньяк-көнбатыш чиге һәм 600 м көнбатышка таба көньяк чиге буйлап 19 нчы тоташу ноктасына кадәр уза.

«Теләче муниципаль районы»
муниципаль берәмлегенең һәм аның
составындагы муниципаль берәмлекләрнең
территорияләре чикләрен билгеләү
һәм аларның статусы турында»
Татарстан Республикасы Законына
5 нче кушымта

**Теләче муниципаль районының «Алан авыл жирлегенә»
муниципаль берәмлеге территориясенең
картографик тасвирламасы**

Әлеге картографик тасвирлама «Алан авыл жирлегенә» муниципаль берәмлеге территориясенең чигенең карта-схемасын («Теләче муниципаль районы» муниципаль берәмлегенең һәм аның составындагы муниципаль берәмлекләрнең территорияләре чикләрен билгеләү һәм аларның статусы турында» Татарстан Республикасы Законына 1 нче кушымта) тасвирлаудан гыйбарәт.

Алан авыл жирлегенә Олы Мәтәскә, Үзәк авыл жирлекләре һәм Питрәч муниципаль районы белән чиктәш.

Алан авыл жирлегенә чиге Олы Мәтәскә авыл жирлегенә белән чиктәш жирдә Алан, Олы Мәтәскә авыл жирлекләре һәм Питрәч муниципаль районы чикләре тоташкан урында Балыклы авылынан 3,0 км көньяк-көнбатышта урнашкан 4 нче тоташу ноктасынан алып, Казан — Шәмәрдән автомобиль юлына бүлеп бирелгән полосаны кисеп үтеп, 2,6 км төньяк-көнчыгышка таба «Саба урманчылыгы» Татарстан Республикасы дәүләт бюджет учреждениесенең Ленин участок урманчылыгындагы 114 нче, 113 нче урман кварталларының көньяк һәм көнчыгыш чикләре буйлап, 1,9 км төньяк-көнчыгышка таба 111 нче, 112 нче урман кварталларының көньяк-көнчыгыш һәм көньяк чикләре буйлап, 50 м авыл хужалыгы жирләре буйлап уза, 112 нче урман кварталының көньяк-көнчыгыш чиге буйлап 100 м һәм төньяк-көнчыгыш чиге буйлап 400 м төньяк-көнбатышка таба уза, аннары, Олы Мәтәскә авылына илтүче автомобиль юлына бүлеп бирелгән полосаны кисеп үтеп, төньяк-көнчыгышка таба 200 м авыл хужалыгы жирләре буйлап, 450 м әлеге автомобиль юлына бүлеп бирелгән полосаның көньяк-көнчыгыш чиге буйлап, 750 м авыл хужалыгы жирләре буйлап, 400 м урман полосасының көньяк-көнчыгыш чиге буйлап, 50 м авыл хужалыгы жирләре буйлап, 150 м урман полосасының көньяк-көнчыгыш чиге буйлап бара, шуннан соң авыл хужалыгы жирләре буйлап, сынык сызык ясап, 1,0 км көнчыгышка таба, 700 м көньяк-көнчыгышка таба, 500 м төньяк-көнчыгышка таба Тәмтебаш елгасына кадәр бара,

850 м әлеге елга агымы буенча аска таба уза, шуннан соң төньяк-көнчыгышка таба 950 м авыл хужалыгы жирләре буйлап, 300 м чокыр төбе буенча, 550 м урман полосасының көньяк-көнчыгыш чиге буйлап, «Казан — Шәмәрдән» — Лесной автомобиль юлына бүлеп бирелгән полосаны кисеп үтеп, 100 м авыл хужалыгы жирләре буйлап, Казан — Шәмәрдән автомобиль юлына бүлеп бирелгән полосаны кисеп үтеп, көньяк-көнчыгышка таба 50 м авыл хужалыгы жирләре буйлап, 600 м урман полосасының көньяк-көнбатыш чиге буйлап, 2,0 км авыл хужалыгы жирләре буйлап, 200 м урман полосасы буйлап, 350 м авыл хужалыгы жирләре буйлап, 100 м 143 нче урман кварталының аерымланган кишәрлегенең көньяк-көнбатыш чиге буйлап уза, 600 м 145 нче урман кварталының аерымланган кишәрлегенең төньяк-көнчыгыш чиге буйлап бара, 150 м авыл хужалыгы жирләре буйлап Алан, Олы Мәтәскә һәм Үзәк авыл жирлекләре чикләре тоташкан урында Ключище авылыннан 800 м төньяк-көнчыгышта урнашкан 5 нче тоташу ноктасына кадәр бара.

Алан авыл жирлегенә чиге Үзәк авыл жирлегенә белән чиктәш жирдә 5 нче тоташу ноктасыннан алып көньяк-көнбатышка таба 300 м авыл хужалыгы жирләре буйлап, 300 м «Саба урманчылыгы» Татарстан Республикасы дәүләт бюджет учреждениесенә Ленин участок урманчылыгындагы 145 нче урман кварталының көньяк-көнчыгыш чиге буйлап уза, шуннан соң 300 м көньяк-көнчыгышка таба авыл хужалыгы жирләре буйлап бара, аннары 200 м көнчыгышка таба 145 нче урман кварталының аерымланган кишәрлегенең төньяк чиге буйлап, 150 м көньяк-көнчыгышка таба агач-куак массивы буенча, 200 м агач-куак массивының көнчыгыш чиге буйлап уза, шуннан соң 450 м көньякка таба авыл хужалыгы жирләре буйлап бара, аннары 150 м көньяк-көнбатышка таба агач-куак массивының көнчыгыш чиге буйлап уза, 300 м көнбатышка таба һәм 650 м көньякка таба 145 нче урман кварталының аерымланган кишәрлегенең көнчыгыш чиге буйлап, Шармаш авылын Ключище авылы белән тоташтыручы профильне автомобиль юлына бүлеп бирелгән полосаны кисеп үтеп, көньяк-көнчыгышка таба 900 м әлеге автомобиль юлына бүлеп бирелгән полосаның көньяк-көнбатыш чиге буйлап һәм 250 м аның буенча Мишә елгасына кадәр уза, 5,0 км әлеге елга агымы буенча аска таба бара, шуннан соң төньяк-көнбатышка таба 10 м Мишә елгасы буенча аның уң ярына кадәр, 250 м авыл хужалыгы жирләре буйлап бара, агач-куак массивы буйлап 300 м төньяк-көнбатышка таба һәм 200 м көньяк-көнбатышка таба уза, аннары авыл хужалыгы жирләре буйлап 2,0 км көньяк-көнбатышка таба һәм 1,5 км көньяк-көнчыгышка таба Мишә елгасына кадәр бара, 20 м әлеге елга буенча һәм 6,2 км аның

агымы буенча аска таба Алан, Үзәк авыл жирлекләре һәм Питрәч муниципаль районы чикләре тоташкан урында Алан авылыннан 2,5 км көньякта урнашкан 6 нчы тоташу ноктасына кадәр бара.

Алан авыл жирлегенә чиге Питрәч муниципаль районы белән чиктәш жирдә 6 нчы тоташу ноктасыннан алып Теләче муниципаль районы чиге буйлап 4 нче тоташу ноктасына кадәр уза.

«Теләче муниципаль районы»
муниципаль берәмлегенә һәм аның
составындагы муниципаль берәмлекләрен
территорияләре чикләрен билгеләү
һәм аларның статусы турында»
Татарстан Республикасы Законына
6 нчы кушымта

Теләче муниципаль районының «Баландыш авыл жирлегенә» муниципаль берәмлегенә территориясегә чигенә картографик тасвирламасы

Әлегә картографик тасвирлама «Баландыш авыл жирлегенә» муниципаль берәмлегенә территориясегә чигенә карта-схемасын («Теләче муниципаль районы» муниципаль берәмлегенә һәм аның составындагы муниципаль берәмлекләрен территорияләре чикләрен билгеләү һәм аларның статусы турында» Татарстан Республикасы Законына 1 нче кушымта) тасвирлаудан гыйбарәт.

Баландыш авыл жирлегенә Айдар, Олы Мишә, Үзәк авыл жирлекләре, Балык Бистәсе һәм Саба муниципаль районнары белән чиктәш.

Баландыш авыл жирлегенә чиге Саба муниципаль районы белән чиктәш жирдә Баландыш, Үзәк авыл жирлекләре һәм Саба муниципаль районы чикләре тоташкан урында Баландыш авылыннан 3,5 км көньяк-көнбатышта урнашкан 7 нче тоташу ноктасыннан алып Теләче муниципаль районы чиге буйлап Баландыш, Олы Мишә авыл жирлекләре һәм Саба муниципаль районы чикләре тоташкан урында Урта Мишә авылыннан 900 м төньяк-көнчыгышта урнашкан 8 нче тоташу ноктасына кадәр уза.

Баландыш авыл жирлегенә чиге Олы Мишә авыл жирлегенә белән чиктәш жирдә 8 нче тоташу ноктасыннан алып, Мамадыш — Теләче автомобиль юлына бүлеп бирелгән полосаны кисеп үтеп, көньяк-көнчыгышка таба 100 м авыл хужалыгы жирләре буйлап, 50 м зират буенча, 700 м авыл хужалыгы жирләре буйлап, инешне кисеп үтеп, 350 м көньяк-көнбатышка таба уза, шуннан соң 250 м урман полосасының төньяк-көнбатыш чиге буйлап, 200 м авыл хужалыгы жирләре буйлап, 100 м урман полосасының

төнъяк-көнбатыш чиге буйлап, 1,0 км авыл хужалыгы жирләре буйлап, 1,4 км урман полосасының төнъяк-көнбатыш чиге буйлап, 50 м авыл хужалыгы жирләре буйлап Баландыш, Олы Мишә авыл жирлекләре һәм Балык Бистәсе муниципаль районы чикләре тоташкан урында Урта Мишә авылыннан 2,0 км көнъякта урнашкан 9 нчы тоташу ноктасына кадәр бара.

Баландыш авыл жирлеге чиге Балык Бистәсе муниципаль районы белән чиктәш жирдә 9 нчы тоташу ноктасыннан алып Теләче муниципаль районы чиге буйлап Баландыш, Айдар авыл жирлекләре һәм Балык Бистәсе муниципаль районы чикләре тоташкан урында Субаш авылыннан 3,3 км төнъяк-көнчыгышта урнашкан 10 нчы тоташу ноктасына кадәр уза.

Баландыш авыл жирлеге чиге Айдар авыл жирлеге белән чиктәш жирдә Баландыш, Айдар һәм Үзәк авыл жирлекләре чикләре тоташкан урында Петровский поселогыннан 2,8 км көнчыгышта урнашкан 11 нче тоташу ноктасыннан алып көнъяк-көнчыгышка таба 100 м «Кызыл Йолдыз урманчылыгы» Татарстан Республикасы дәүләт бюджет учреждениесенең Теләче участок урманчылыгындагы 5 нче урман кварталының төнъяк-көнчыгыш чиге буйлап, 50 м авыл хужалыгы жирләре буйлап, 150 м 5 нче урман кварталының төнъяк-көнчыгыш чиге буйлап уза, аннары 100 м көнъякка таба авыл хужалыгы жирләре буйлап бара, шуннан соң 300 м көнчыгышка таба 5 нче урман кварталының төнъяк-көнчыгыш чиге буйлап уза, «Мәскәү – Уфа» – Баландыш автомобиль юлына бүлеп бирелгән полосаны кисеп үтеп, сынык сызык ясап, 500 м көнъяк-көнчыгышка таба авыл хужалыгы жирләре буйлап, кабат «Мәскәү – Уфа» – Баландыш автомобиль юлына бүлеп бирелгән полосаны кисеп үтеп, 850 м төнъяк-көнчыгышка таба һәм 1,4 км көнъяк-көнбатышка таба 5 нче урман кварталының көнчыгыш һәм көнъяк-көнчыгыш чикләре буйлап, әлеге автомобиль юлына бүлеп бирелгән полосаны кисеп үтеп, көнчыгышка таба 200 м авыл хужалыгы жирләре буйлап, 3,0 км урман утыртмаларының төнъяк чиге буйлап, 450 м урман полосасының көнъяк чиге буйлап, 50 м авыл хужалыгы жирләре буйлап 10 нчы тоташу ноктасына кадәр бара.

Баландыш авыл жирлеге чиге Үзәк авыл жирлеге белән чиктәш жирдә 11 нче тоташу ноктасыннан алып төнъяк-көнчыгышка таба 600 м урман массивының төнъяк-көнбатыш чиге буйлап, 1,1 км «Кызыл Йолдыз урманчылыгы» Татарстан Республикасы дәүләт бюджет учреждениесенең Теләче участок урманчылыгындагы 87 нче урман кварталының аерымланган кишәрлегенең төнъяк-көнбатыш чиге буйлап, урман полосасын кисеп үтеп, 400 м авыл хужалыгы жирләре буйлап 7 нче тоташу ноктасына кадәр уза.

«Теләче муниципаль районы»
муниципаль берәмлегенең һәм аның
составындагы муниципаль берәмлекләренең
территорияләре чикләрен билгеләү
һәм аларның статусы турында»
Татарстан Республикасы Законына
7 нче кушымта

**Теләче муниципаль районының «Олы Мәтәскә авыл жирлегенә»
муниципаль берәмлеге территориясенең
картографик тасвирламасы**

Әлеге картографик тасвирлама «Олы Мәтәскә авыл жирлегенә» муниципаль берәмлеге территориясенең чигенең карта-схемасын («Теләче муниципаль районы» муниципаль берәмлегенең һәм аның составындагы муниципаль берәмлекләренең территорияләре чикләрен билгеләү һәм аларның статусы турында» Татарстан Республикасы Законына 1 нче кушымта) тасвирлаудан гыйбарәт.

Олы Мәтәскә авыл жирлегенә Алан, Югары Кибәхужа, Кече Кибәхужа, Теләче, Үзәк авыл жирлекләре, Арча һәм Питрәч муниципаль районнары белән чиктәш.

Олы Мәтәскә авыл жирлегенә чиге Югары Кибәхужа авыл жирлегенә белән чиктәш жирдә Югары Кибәхужа, Олы Мәтәскә авыл жирлекләренә һәм Арча муниципаль районы чикләренә тоташкан урында Лесной поселогыннан 650 м төньяк-көнбатышта урнашкан 13 нче тоташу ноктасыннан алып 650 м көньяк-көнчыгышка таба «Саба урманчылыгы» Татарстан Республикасы дәүләт бюджет учреждениесенең Ленин участка урманчылыгындагы 84 нче, 85 нче урман кварталларының төньяк-көнчыгыш чиге буйлап уза, шуннан соң 100 м төньяк-көнчыгышка таба урман массивының көньяк чиге буйлап бара, аннары көньяк-көнчыгышка таба 100 м урман массивы буенча, 300 м буаның уң яры буенча, сынык сызык ясап, 1,9 км «Саба урманчылыгы» Татарстан Республикасы дәүләт бюджет учреждениесенең Ленин участка урманчылыгындагы 85 нче, 86 нчы урман кварталының төньяк-көнчыгыш чиге буйлап уза, шуннан соң көнчыгышка таба 50 м авыл хужалыгы жирләре буйлап, 1,2 м урман полосасының көньяк чиге буйлап, 1,5 км авыл хужалыгы жирләре буйлап һәм 400 м төньяк-көнчыгышка таба Иртыш елгасына кадәр бара, 200 м әлеге елга агымы буенча аска таба уза, аннары 300 м көньякка таба авыл хужалыгы жирләре буйлап, 1,9 км көньяк-көнчыгышка таба урман полосасының көньяк-көнбатыш чиге буйлап бара, аннары, урман утыртмаларын һәм Тәмтебаш елгасын кисеп үтәп, төньяк-

көнчыгышка таба 2,1 км авыл хужалыгы жирләрә буйлап, 200 м урман полосасының көньяк-көнчыгыш чиге буйлап, 350 м авыл хужалыгы жирләрә буйлап, 450 м урман полосасының көньяк-көнчыгыш чиге буйлап Югары Кибәхужа, Кече Кибәхужа һәм Олы Мәтәскә авыл жирлекләре чикләре тоташкан урында Төрөк-Тәмте авылыннан 1,8 км көнчыгышта урнашкан 14 нче тоташу ноктасына кадәр уза.

Олы Мәтәскә авыл жирлегә чиге Кече Кибәхужа авыл жирлегә белән чиктәш жирдә 14 нче тоташу ноктасыннан алып көньяк-көнчыгышка таба 400 м урман полосасының төньяк-көнчыгыш чиге буйлап, 550 м урман полосасы буйлап, 50 м авыл хужалыгы жирләрә буйлап уза, 1,9 км урман полосасының төньяк-көнчыгыш чиге буйлап, 50 м авыл хужалыгы жирләрә буйлап, 500 м урман полосасы буйлап уза, шуннан соң 700 м төньяк-көнчыгышка таба авыл хужалыгы жирләрә буйлап инешкә кадәр Олы Мәтәскә, Кече Кибәхужа һәм Теләче авыл жирлекләре чикләре тоташкан урында Ямбулат авылыннан 2,9 км көнчыгышта урнашкан 15 нче тоташу ноктасына кадәр бара.

Олы Мәтәскә авыл жирлегә чиге Теләче авыл жирлегә белән чиктәш жирдә 15 нче тоташу ноктасыннан алып 2,5 км инеш агымы буенча аска таба уза, аннары авыл хужалыгы жирләрә буйлап, сынык сызык ясап, 2,0 км көньяк-көнбатышка таба һәм 600 м көньяк-көнчыгышка таба Казан – Шәмәрдән автомобиль юлына бүлеп бирелгән полосаның төньяк-көнбатыш чигенә кадәр бара, шуннан соң, Казан – Шәмәрдән автомобиль юлын кисеп үтеп, 800 м көньяк-көнбатышка таба әлегә автомобиль юлының төньяк-көнбатыш чиге буйлап уза, аннары 600 м көньяк-көнчыгышка таба авыл хужалыгы жирләрә буйлап, Теләче авылының әйләнгеч автомобиль юлына бүлеп бирелгән полосаның төньяк чигенә кадәр бара, шуннан соң 2,2 км көнчыгышка таба әлегә автомобиль юлына бүлеп бирелгән полосаның төньяк чиге буйлап уза, аннары, урман массивын кисеп үтеп, авыл хужалыгы жирләрә буйлап 400 м көньяк-көнчыгышка таба, сынык сызык ясап, канауны ике тапкыр кисеп үтеп, 2,4 км төньяк-көнчыгышка таба, 400 м көньяк-көнчыгышка таба агач-куак массивының көньяк-көнбатыш чиге буйлап Олы Мәтәскә, Теләче һәм Үзәк авыл жирлекләре чикләре тоташкан урында Үзәк поселогыннан 800 м төньякта урнашкан 16 нчы тоташу ноктасына кадәр уза.

Олы Мәтәскә авыл жирлегә чиге Үзәк авыл жирлегә белән чиктәш жирдә 16 нчы тоташу ноктасыннан алып, канауны кисеп үтеп, 1,1 км көньяк-көнбатышка таба авыл хужалыгы жирләрә буйлап, сынык сызык ясап, 150 м көньякка таба агач-куак массивының көнчыгыш чиге буйлап бара, аннары көньяк-

көнбатышка таба 350 м агач-куак массивы буйлап, канауны кисеп үтеп, 300 м агач-куак массивының көньяк-көнчыгыш чиге һәм 50 м төньяк-көнбатыш чиге буйлап уза, аннары, агач-куак массивын һәм канауны кисеп үтеп, көньяк-көнчыгышка таба 200 м авыл хужалыгы жирләре буйлап, 100 м агач-куак массивы буйлап, агач-куак массивын кисеп үтеп, 150 м авыл хужалыгы жирләре буйлап, 100 м Мишә елгасының уң яры буенча бара, көнбатышка таба 200 м авыл хужалыгы жирләре буйлап, күлне кисеп үтеп, 300 м «Саба урманчылыгы» Татарстан Республикасы дәүләт бюджет учреждениесенең Ленин участок урманчылыгындагы 143 нче урман кварталының аерымланган кишәрлегенә көньяк чиге буйлап уза, сынык сызык ясап, 650 м көньяк-көнбатышка таба авыл хужалыгы жирләре буйлап Олы Мәтәскә, Үзәк һәм Алан авыл жирлекләре чикләре тоташкан урында Ключище авылыннан 800 м төньяк-көнчыгышта урнашкан 5 нче тогашу ноктасына кадәр уза.

Олы Мәтәскә авыл жирлеге чиге Алан авыл жирлеге белән чиктәш жирдә Олы Мәтәскә, Алан авыл жирлекләре һәм Питрәч муниципаль районы чикләре тоташкан урында Балыклы авылыннан 3,0 км көньяк-көнбатышта урнашкан 4 нче тогашу ноктасыннан алып, Казан – Шәмәрдән автомобиль юлына бүлөп бирелгән полосаны кисеп үтеп, 2,6 км төньяк-көнчыгышка таба «Саба урманчылыгы» Татарстан Республикасы дәүләт бюджет учреждениесенең Ленин участок урманчылыгындагы 114 нче, 113 нче урман кварталларының көнчыгыш һәм көньяк чикләре буйлап, 1,9 км төньяк-көнчыгышка таба 111 нче, 112 нче урман кварталларының көньяк-көнчыгыш һәм көньяк чикләре буйлап, 50 м авыл хужалыгы жирләре буйлап уза, 100 м 112 нче урман кварталының көньяк-көнчыгыш һәм 400 м төньяк-көнбатышка таба төньяк-көнчыгыш чикләре буйлап уза, аннары, Олы Мәтәскә авылына илтүче автомобиль юлына бүлөп бирелгән полосаны кисеп үтеп, төньяк-көнчыгышка таба 200 м авыл хужалыгы жирләре буйлап, 450 м әлеге автомобиль юлына бүлөп бирелгән полосаның көньяк-көнчыгыш чиге буйлап, 750 м авыл хужалыгы жирләре буйлап, 400 м урман полосасының көньяк-көнчыгыш чиге буйлап, 50 м авыл хужалыгы жирләре буйлап, 150 м урман полосасының көньяк-көнчыгыш чиге буйлап бара, шуннан соң авыл хужалыгы жирләре буйлап, сынык сызык ясап, 1,0 км көнчыгышка таба, 700 м көньяк-көнчыгышка таба, 500 м төньяк-көнчыгышка таба Тәмтебаш елгасына кадәр бара, 850 м әлеге елга агымы буенча аска таба уза, шуннан соң төньяк-көнчыгышка таба 950 м авыл хужалыгы жирләре буйлап, 300 м чокыр төбе буенча, 550 м урман полосасының көньяк-көнчыгыш чиге буйлап, «Казан – Шәмәрдән» – Лесной автомобиль юлы-

на бүлеп бирелгән полосаны кисеп үтеп, 100 м авыл хужалыгы жирләрә буйлап, Казан — Шәмәрдән автомобиль юлына бүлеп бирелгән полосаны кисеп үтеп, көньяк-көнчыгышка таба 50 м авыл хужалыгы жирләрә буйлап, 600 м урман полосасының көньяк-көнбатыш чиге буйлап, 2,0 км авыл хужалыгы жирләрә буйлап, 200 м урман полосасы буйлап, 350 м авыл хужалыгы жирләрә буйлап, 100 м 143 нче урман кварталының аерымланган кишәрлегенең көньяк-көнбатыш чиге буйлап уза, 600 м 145 нче урман кварталының аерымланган кишәрлегенең төньяк-көнчыгыш чиге буйлап бара, 150 м авыл хужалыгы жирләрә буйлап 5 нче тоташу ноктасына кадәр бара.

Олы Мәтәскә авыл жирлеге чиге Питрәч муниципаль районы белән чиктәш жирдә 4 нче тоташу ноктасыннан алып Теләче муниципаль районы чиге буйлап Олы Мәтәскә авыл жирлеге, Питрәч һәм Арча муниципаль районнары чикләрә тоташкан урында Лесной поселогыннан 4,5 км көньяк-көнбатышта урнашкан 12 нче (48 нче) тоташу ноктасына кадәр уза.

Олы Мәтәскә авыл жирлеге чиге Арча муниципаль районы белән чиктәш жирдә 12 нче (48 нче) тоташу ноктасыннан алып Теләче муниципаль районы чиге буйлап 13 нче тоташу ноктасына кадәр уза.

«Теләче муниципаль районы»
муниципаль берәмлегенең һәм аның
составындагы муниципаль берәмлекләрнең
территорияләре чикләрен билгеләү
һәм аларның статусы турында»
Татарстан Республикасы Законына
8 нче кушымта

**Теләче муниципаль районының «Олы Мишә авыл жирлеге»
муниципаль берәмлеге территориясе чигенең
картографик тасвирламасы**

Әлеге картографик тасвирлама «Олы Мишә авыл жирлеге» муниципаль берәмлеге территориясе чигенең карта-схемасын («Теләче муниципаль районы» муниципаль берәмлегенең һәм аның составындагы муниципаль берәмлекләрнең территорияләре чикләрен билгеләү һәм аларның статусы турында» Татарстан Республикасы Законына 1 нче кушымта) тасвирлаудан гыйбарәт.

Олы Мишә авыл жирлеге Әбде, Баландыш авыл жирлекләре, Балык Бистәсе һәм Саба муниципаль районнары белән чиктәш.

Олы Мишә авыл жирлеге чиге Саба муниципаль районы белән чиктәш жирдә Олы Мишә, Баландыш авыл жирлекләре һәм Саба муниципаль районы чикләре тоташкан урында Урта Мишә авылыннан 900 м төньяк-көнчыгышта урнашкан 8 нче тоташу ноктасыннан алып Теләче муниципаль районы чиге буйлап Олы Мишә, Әбде авыл жирлекләре һәм Саба муниципаль районы чикләре тоташкан урында Олы Саурыш авылыннан 2,3 км көньяк-көнчыгышта урнашкан 17 нче тоташу ноктасына кадәр уза.

Олы Мишә авыл жирлеге чиге Балык Бистәсе муниципаль районы белән чиктәш жирдә Олы Мишә, Әбде авыл жирлекләре һәм Балык Бистәсе муниципаль районы чикләре тоташкан урында Олы Саурыш авылыннан 2,3 км көньяк-көнчыгышта урнашкан 33 нче тоташу ноктасыннан алып Теләче муниципаль районы чиге буйлап Олы Мишә, Баландыш авыл жирлекләре һәм Балык Бистәсе муниципаль районы чикләре тоташкан урында Урта Мишә авылыннан 2,0 км көньякта урнашкан 9 нчы тоташу ноктасына кадәр уза.

Олы Мишә авыл жирлеге чиге Баландыш авыл жирлеге белән чиктәш жирдә 8 нче тоташу ноктасыннан алып, Мамадыш – Теләче автомобиль юлына бүлеп бирелгән полосаны кисеп үтеп, көньяк-көнчыгышка таба 100 м авыл хужалыгы жирләре буйлап, 50 м зират буенча, инешне кисеп үтеп, 700 м авыл хужалыгы жирләре буйлап, 350 м көньяк-көнбатышка таба уза, шуннан соң 250 м урман полосасының төньяк-көнбатыш чиге буйлап, 200 м авыл хужалыгы жирләре буйлап, 100 м урман полосасының төньяк-көнбатыш чиге буйлап, 1,0 км авыл хужалыгы жирләре буйлап, 1,4 км урман полосасының төньяк-көнбатыш чиге буйлап, 50 м авыл хужалыгы жирләре буйлап 9 нчы тоташу ноктасына кадәр бара.

Олы Мишә авыл жирлеге чиге Әбде авыл жирлеге белән чиктәш жирдә 17 нче тоташу ноктасыннан алып 4 м көнбатышка таба «Кызыл Йолдыз урманчылыгы» Татарстан Республикасы дәүләт бюджет учреждениесенең Теләче участок урманчылыгындагы 39 нчы урман кварталының төньяк чиге буйлап 33 нче тоташу ноктасына кадәр уза.

«Теләче муниципаль районы»
муниципаль берәмлегенең һәм аның
составындагы муниципаль берәмлекләренең
территорияләре чикләрен билгеләү
һәм аларның статусы турында»
Татарстан Республикасы Законына
9 нчы кушымта

**Теләче муниципаль районының «Олы Нырсы авыл жирлегенә»
муниципаль берәмлеге территориясе чигенең
картографик тасвирламасы**

Әлеге картографик тасвирлама «Олы Нырсы авыл жирлегенә» муниципаль берәмлеге территориясе чигенең карта-схемасын («Теләче муниципаль районы» муниципаль берәмлегенең һәм аның составындагы муниципаль берәмлекләренең территорияләре чикләрен билгеләү һәм аларның статусы турында» Татарстан Республикасы Законына 1 нче кушымта) тасвирлаудан гыйбарәт.

Олы Нырсы авыл жирлегенә Айдар, Үзәк, Шәдкә авыл жирлекләре һәм Балык Бистәсе муниципаль районы белән чиктәш.

Олы Нырсы авыл жирлегенә чиге Үзәк авыл жирлегенә белән чиктәш жирдә Олы Нырсы, Үзәк һәм Шәдкә авыл жирлекләре чикләре тоташкан урында Кече Мирәтәк авылынан 1,0 км төньяк-көнбатышта урнашкан 18 нче тоташу ноктасынан алып, сынык сызык ясап, 2,7 км төньяк-көнчыгышка таба «Кызыл Йолдыз урманчылыгы» Татарстан Республикасы дәүләт бюджет учреждениесенә Теләче участок урманчылыгындагы 23 нче, 24 нче урман кварталларының көньяк-көнчыгыш чиге буйлап, 300 м төньяк-көнбатышка таба 24 нче урман кварталының төньяк-көнчыгыш чиге буйлап һәм, Кара Ширмә – Олы Нырсы автомобиль юлына бүлеп бирелгән полосаны кисеп үтеп, 200 м төньяк-көнчыгышка таба 19 нчы урман кварталының көньяк-көнчыгыш чиге буйлап, 350 м авыл хужалыгы жирләре буйлап бара, шуннан соң, сынык сызык ясап, 2,0 км төньякка таба 19 нчы урман кварталының көнчыгыш һәм төньяк-көнчыгыш чикләре буйлап, инешне кисеп үтеп, 250 м төньяк-көнчыгышка таба авыл хужалыгы жирләре буйлап, кибең баручы инешне кисеп үтеп, 750 м төньякка таба 13 нче урман кварталының көнчыгыш чиге буйлап, 2,6 км көнчыгышка таба 14 нче, 15 нче урман кварталларының көньяк чиге буйлап уза, аннары 2,5 км көньяк-көнчыгышка таба 16 нчы, 20 нче урман кварталларының

көнъяк-көнбатыш чиге буйлап бара, 300 м төньякка таба 20 нче урман кварталының көнчыгыш чиге буйлап Олы Нырсы, Үзәк һәм Айдар авыл жирлекләре чикләре тоташкан урында Айдар авылынан 1,3 км көнъяк-көнбатышта урнашкан 19 нчы тоташу ноктасына кадәр уза.

Олы Нырсы авыл жирлеге чиге Айдар авыл жирлеге белән чиктәш жирдә Олы Нырсы, Айдар авыл жирлекләре һәм Балык Бистәсе муниципаль районы чикләре тоташкан урында Субаш авылынан 2,0 км көнъяк-көнбатышта урнашкан 20 нче тоташу ноктасынан алып 300 м төньяк-көнбатышка таба агач-куак полосасының көнъяк-көнбатыш чиге буйлап уза, шуннан соң, Нырсы елгасын һәм аның текә сул ярын кисеп үтеп, авыл хужалыгы жирләре буйлап 2,6 км, сынык сызык ясап, 950 м көнъяк-көнбатышка таба, 250 м төньякка таба, 650 м көнбатышка таба, инешне һәм аның текә сул ярын кисеп үтеп, 400 м көнъяк-көнчыгышка таба, сынык сызык ясап, профилье автомобиль юлына бүлеп бирелгән полосаны кисеп үтеп, 800 м көнбатышка таба, 800 м төньяк-көнбатышка таба бара, шуннан соң, «Мәскәү – Уфа» – Баландыш автомобиль юлына бүлеп бирелгән полосаны кисеп үтеп, 800 м урман полосасының көнъяк-көнбатыш чиге һәм 600 м көнбатышка таба көнъяк чиге буйлап 19 нчы тоташу ноктасына кадәр уза.

Олы Нырсы авыл жирлеге чиге Балык Бистәсе муниципаль районы белән чиктәш жирдә 20 нче тоташу ноктасынан алып Теләче муниципаль районы чиге буйлап Олы Нырсы, Шәдкә авыл жирлекләре һәм Балык Бистәсе муниципаль районы чикләре тоташкан урында Олы Нырсы авылынан 4,6 км көнъякта урнашкан 21 нче тоташу ноктасына кадәр уза.

Олы Нырсы авыл жирлеге чиге Шәдкә авыл жирлеге белән чиктәш жирдә 21 нче тоташу ноктасынан алып 800 м төньяк-көнбатышка таба «Кызыл Йолдыз урманчылыгы» Татарстан Республикасы дәүләт бюджет учреждениесенең Арыш участок урманчылыгындагы 49 нчы урман кварталының төньяк-көнчыгыш чиге буйлап уза, 950 м көнъяк-көнбатышка таба 49 нчы, 48 нче урман кварталларының төньяк-көнбатыш һәм төньяк чикләре буйлап бара, аннары төньякка таба 200 м урман полосасының көнчыгыш чиге буйлап, 2,4 км авыл хужалыгы жирләре буйлап, Мәскәү – Уфа федераль автомобиль юлына бүлеп бирелгән полосаны кисеп үтеп, инешкә кадәр бара, 400 м инеш агымы буенча аска таба аңа кибең баручы инеш койган жиргә кадәр уза, 300 м кибең баручы инеш агымы буенча өскә таба бара, авыл хужалыгы жирләре буйлап 750 м төньяк-көнбатышка таба, 1,3 км төньякка таба, Нырсы елгасын һәм чокырны кисеп үтеп, сынык сызык ясап, 1,6 км кабат төньяк-көнбатышка таба, 550 м төньякка таба урман полосасының көнчыгыш чиге буйлап 18 нче тоташу ноктасына кадәр бара.

«Теләче муниципаль районы»
муниципаль берәмлегенең һәм аның
составындагы муниципаль берәмлекләренең
территорияләре чикләрен билгеләү
һәм аларның статусы турында»
Татарстан Республикасы Законына
10 нчы кушымта

**Теләче муниципаль районының «Югары Кибәхужа авыл
жирлеге» муниципаль берәмлеге территориясе чигенең
картографик тасвирламасы**

Әлеге картографик тасвирлама «Югары Кибәхужа авыл
жирлеге» муниципаль берәмлеге территориясе чигенең карта-
схемасын («Теләче муниципаль районы» муниципаль берәмле-
генең һәм аның составындагы муниципаль берәмлекләренең тер-
риторияләре чикләрен билгеләү һәм аларның статусы турында»
Татарстан Республикасы Законына 1 нче кушымта) тасвирлау-
дан гыйбарәт.

Югары Кибәхужа авыл жирлеге Олы Мәтәскә, Кече
Кибәхужа авыл жирлекләре, Арча һәм Саба муниципаль район-
нары белән чиктәш.

Югары Кибәхужа авыл жирлеге чиге Саба муниципаль
районы белән чиктәш жирдә Югары Кибәхужа авыл жирлеге,
Арча һәм Саба муниципаль районнары чикләре тоташкан урын-
да Максабаш авылынан 4,1 км төньяк-көнбатышта урнашкан
22 нче (49 нчы) тоташу ноктасынан алып Теләче муниципаль
районы чиге буйлап Югары Кибәхужа, Кече Кибәхужа авыл
жирлекләре һәм Саба муниципаль районы чикләре тоташкан
урында Югары Кибәхужа авылынан 1,5 км төньяк-көнчыгышта
урнашкан 23 нче тоташу ноктасына кадәр уза.

Югары Кибәхужа авыл жирлеге чиге Кече Кибәхужа авыл
жирлеге белән чиктәш жирдә 23 нче тоташу ноктасынан алып
көнъяк-көнбатышка таба 200 м урман полосасының көньяк-
көнчыгыш чиге буйлап, 850 м урман полосасы буйлап, Макса
елгасын кисеп үтеп, 350 м авыл хужалыгы жирләре буйлап ки-
беп баручы инешкә кадәр, Арча — Теләче автомобиль юлына
бүлеп бирелгән полосаны кисеп үтеп, 1,8 км әлеге инеш агымы
бүенча өскә таба, көньяк-көнбатышка 50 м урман полосасының
төньяк-көнбатыш чиге буйлап, 550 м урман полосасы буйлап,
250 м авыл хужалыгы жирләре буйлап, 200 м урман полосасының
көнъяк-көнчыгыш чиге буйлап, 50 м авыл хужалыгы жирләре
буйлап, 250 м урман полосасы буйлап, 400 м урман полосасының
көнъяк-көнчыгыш чиге буйлап бара, аннары көньяк-көнчыгышка

таба 1,2 км урман полосасының төньяк-көнчыгыш чиге буйлап, 800 м авыл хужалыгы жирләре буйлап, 150 урман полосасының төньяк-көнчыгыш чиге буйлап, 150 м авыл хужалыгы жирләре буйлап, 150 м урман полосасының төньяк-көнчыгыш чиге буйлап Югары Кибәхужа, Кече Кибәхужа һәм Олы Мәтәскә авыл жирлекләре чикләре тоташкан урында Төрөк-Тәмте авылыннан 1,8 км көнчыгышта урнашкан 14 нче тоташу ноктасына кадәр бара.

Югары Кибәхужа авыл жирлеге чиге Олы Мәтәскә авыл жирлеге белән чиктәш жирдә Югары Кибәхужа, Олы Мәтәскә авыл жирлекләре һәм Арча муниципаль районы чикләре тоташкан урында Лесной поселогыннан 650 м төньяк-көнбатышта урнашкан 13 нче тоташу ноктасыннан алып 650 м көньяк-көнчыгышка таба «Саба урманчылыгы» Татарстан Республикасы дәүләт бюджет учреждениесең Ленин участок урманчылыгындагы 84 нче, 85 нче урман кварталларының төньяк-көнчыгыш чиге буйлап уза, шуннан соң 100 м төньяк-көнчыгышка таба урман массивының көньяк чиге буйлап бара, аннары көньяк-көнчыгышка таба 100 м урман массивы буенча, 300 м буаның уң яры буенча, сынык сызык ясап, 1,9 км «Саба урманчылыгы» Татарстан Республикасы дәүләт бюджет учреждениесең Ленин участок урманчылыгындагы 85 нче, 86 нчы урман кварталларының төньяк-көнчыгыш чиге буйлап уза, шуннан соң көнчыгышка таба 50 м авыл хужалыгы жирләре буйлап, 1,2 м урман полосасының көньяк чиге буйлап, 1,5 км авыл хужалыгы жирләре буйлап һәм 400 м төньяк-көнчыгышка таба Иртыш елгасына кадәр бара, 200 м әлеге елга агымы буенча аска таба уза, аннары 300 м көньякка таба авыл хужалыгы жирләре буйлап, 1,9 км көньяк-көнчыгышка таба урман полосасының көньяк-көнбатыш чиге буйлап бара, аннары, урман утыртмаларын һәм Тәмтебаш елгасын кисеп үтеп, төньяк-көнчыгышка таба 2,1 км авыл хужалыгы жирләре буйлап, 200 м урман полосасының көньяк-көнчыгыш чиге буйлап, 350 м авыл хужалыгы жирләре буйлап, 450 м урман полосасының көньяк-көнчыгыш чиге буйлап 14 нче тоташу ноктасына кадәр уза.

Югары Кибәхужа авыл жирлеге чиге Арча муниципаль районы белән чиктәш жирдә 13 нче тоташу ноктасыннан алып Теләче муниципаль районы чиге буйлап 22 нче (49 нчы) тоташу ноктасына кадәр уза.

«Теләче муниципаль районы»
муниципаль берәмлегенең һәм аның
составындагы муниципаль берәмлекләренең
территорияләре чикләрен билгеләү
һәм аларның статусы турында»
Татарстан Республикасы Законына
11 нче кушымта

**Теләче муниципаль районының «Кече Кибәхужа авыл жирлегенә»
муниципаль берәмлеге территориясе чигенең
картографик тасвирламасы**

Әлеге картографик тасвирлама «Кече Кибәхужа авыл жирлегенә» муниципаль берәмлеге территориясе чигенең карта-схемасын («Теләче муниципаль районы» муниципаль берәмлегенең һәм аның составындагы муниципаль берәмлекләренең территорияләре чикләрен билгеләү һәм аларның статусы турында» Татарстан Республикасы Законына 1 нче кушымта) тасвирлаудан гыйбарәт.

Кече Кибәхужа авыл жирлегенә Олы Мәтәскә, Югары Кибәхужа, Теләче авыл жирлекләре һәм Саба муниципаль районы белән чиктәш.

Кече Кибәхужа авыл жирлегенә чиге Саба муниципаль районы белән чиктәш жирдә Югары Кибәхужа, Кече Кибәхужа авыл жирлекләре һәм Саба муниципаль районы чикләре тоташкан урында Югары Кибәхужа авылынан 1,5 км төньяк-көнчыгышта урнашкан 23 нче тоташу ноктасынан алып Теләче муниципаль районы чиге буйлап Кече Кибәхужа, Теләче авыл жирлекләре һәм Саба муниципаль районы чикләре тоташкан урында Ачы авылынан 1,5 км төньякта урнашкан 24 нче тоташу ноктасына кадәр уза.

Кече Кибәхужа авыл жирлегенә чиге Теләче авыл жирлегенә белән чиктәш жирдә 24 нче тоташу ноктасынан алып көньяк-көнбатышка таба 650 м авыл хужалыгы жирләре буйлап, 800 м урман полосасының көньяк-көнчыгыш чиге буйлап, 300 м авыл хужалыгы жирләре буйлап Макса еласына кадәр уза, 650 м әлеге елга агымы буенча аска таба бара, аннары көньяк-көнбатышка таба 350 м авыл хужалыгы жирләре буйлап, 300 м урман полосасы буйлап, 550 м авыл хужалыгы жирләре буйлап, Арча — Теләче автомобиль юлына бүлеп бирелгән полосаны кисеп үтеп, 1,9 км урман полосасының көньяк-көнчыгыш чиге буйлап, 400 м авыл хужалыгы жирләре буйлап инешкә кадәр Кече Кибәхужа, Теләче һәм Олы Мәтәскә авыл жирлекләре чикләре тоташкан

урында Ямбулат авылыннан 2,9 км көнчыгышта урнашкан 15 нче тоташу ноктасына кадәр уза.

Кече Кибәхужа авыл жирлегә чиге Олы Мәтәскә авыл жирлегә белән чиктәш жирдә Югары Кибәхужа, Кече Кибәхужа һәм Олы Мәтәскә авыл жирлекләре чикләре тоташкан урында Төрөк-Тәмте авылыннан 1,8 км көнчыгышта урнашкан 14 нче тоташу ноктасыннан алып көньяк-көнчыгышка таба 400 м урман полосасының төньяк-көнчыгыш чиге буйлап, 550 м урман полосасы буйлап, 50 м авыл хужалыгы жирләре буйлап уза, 1,9 км урман полосасының төньяк-көнчыгыш чиге буйлап, 50 м авыл хужалыгы жирләре буйлап, 500 м урман полосасы буйлап уза, шуннан соң 700 м төньяк-көнчыгышка таба авыл хужалыгы жирләре буйлап инешкә кадәр 15 нче тоташу ноктасына кадәр бара.

Кече Кибәхужа авыл жирлегә чиге Югары Кибәхужа авыл жирлегә белән чиктәш жирдә 23 нче тоташу ноктасыннан алып көньяк-көнбатышка таба 200 м урман полосасының көньяк-көнчыгыш чиге буйлап, 850 м урман полосасы буйлап, Максә елгасын кисеп үтеп, 350 м авыл хужалыгы жирләре буйлап кибең баручы инешкә кадәр, Арча — Теләче автомобиль юлына бүлеп бирелгән полосаны кисеп үтеп, 1,8 км әлегә инеш агымы буенча өскә таба, көньяк-көнбатышка 50 м урман полосасының төньяк-көнбатыш чиге буйлап, 550 м урман полосасы буйлап, 250 м авыл хужалыгы жирләре буйлап, 200 м урман полосасының көньяк-көнчыгыш чиге буйлап, 50 м авыл хужалыгы жирләре буйлап, 250 м урман полосасы буйлап, 400 м урман полосасының көньяк-көнчыгыш чиге буйлап бара, аннары көньяк-көнчыгышка таба 1,2 км урман полосасының төньяк-көнчыгыш чиге буйлап, 800 м авыл хужалыгы жирләре буйлап, 150 м урман полосасының төньяк-көнчыгыш чиге буйлап, 150 м авыл хужалыгы жирләре буйлап, 150 м урман полосасының төньяк-көнчыгыш чиге буйлап 14 нче тоташу ноктасына кадәр бара.

«Теләче муниципаль районы»
муниципаль берәмлегенең һәм аның
составындагы муниципаль берәмлекләренең
территорияләре чикләрен билгеләү
һәм аларның статусы турында»
Татарстан Республикасы Законына
12 нче кушымта

**Теләче муниципаль районының «Иске Жәри авыл жирлегенә»
муниципаль берәмлеге территориясә чигенәң
картографик тасвирламасы**

Әлеге картографик тасвирлама «Иске Жәри авыл жирлегенә» муниципаль берәмлеге территориясә чигенәң карта-схемасын («Теләче муниципаль районы» муниципаль берәмлегенең һәм аның составындагы муниципаль берәмлекләренең территорияләре чикләрен билгеләү һәм аларның статусы турында» Татарстан Республикасы Законына 1 нче кушымта) тасвирлаудан гыйбарәт.

Иске Жәри авыл жирлегенә Теләче, Үзәк авыл жирлекләренә һәм Саба муниципаль районы белән чиктәш.

Иске Жәри авыл жирлегенә чиге Теләче авыл жирлегенә белән чиктәш жирдә Иске Жәри, Теләче һәм Үзәк авыл жирлекләренә чикләренә тоташкан урында Кара Ширмә авылынан 800 м төньяк-көнбатышта урнашкан 26 нчы тоташу ноктасынан алып 2,4 км Кече Мишә елгасы агымы буенча өскә таба уза, аннары төньяк-көнбатышка таба 15 м әлеге елга буенча һәм 250 м авыл хужалыгы жирләренә буйлап, 50 м төньяк-көнчыгышка таба бара, шуннан соң 250 м «Саба урманчылыгы» Татарстан Республикасы дәүләт бюджет учреждениесенәң Ленин участок урманчылыгындагы 114 нче урман кварталының көньяк-көнчыгыш чиге буйлап, авыл хужалыгы жирләренә буйлап 150 м төньяк-көнчыгышка таба һәм, Кече Мишә елгасын кисеп үтеп, 250 м көньякка таба, сынык сызык ясап, чокрыны кисеп үтеп, 400 м көньяк-көнчыгышка таба, 500 м төньяк-көнчыгышка таба уза, аннары 1,9 км урман полосасының көньяк-көнчыгыш чиге буйлап, 400 м авыл хужалыгы жирләренә буйлап, сынык сызык ясап, 1,4 км «Саба урманчылыгы» Татарстан Республикасы дәүләт бюджет учреждениесенәң Корса участок урманчылыгындагы 194 нче урман кварталының көньяк-көнчыгыш чиге буйлап бара, 100 м агач-куак массивының төньяк чиге буйлап, 450 м авыл хужалыгы жирләренә буйлап, 600 м урман полосасының көньяк-көнчыгыш чиге буйлап Иске Жәри, Теләче авыл жирлекләренә һәм Саба муниципаль районы чикләренә тоташкан урында Екате-

риновка авылыннан 4,3 км көнбатышта урнашкан 25 нче тоташу ноктасына кадәр уза.

Иске Жәри авыл жирлеге чиге Саба муниципаль районы белән чиктәш жирдә 25 нче тоташу ноктасыннан алып Теләче муниципаль районы чиге буйлап Иске Жәри, Үзәк авыл жирлекләре һәм Саба муниципаль районы чикләре тоташкан урында Олы Тиләже авылыннан 3,0 км көньяк-көнчыгышта урнашкан 32 нче тоташу ноктасына кадәр уза.

Иске Жәри авыл жирлеге чиге Үзәк авыл жирлеге белән чиктәш жирдә 32 нче тоташу ноктасыннан алып төньяк-көнбатышка таба 450 м урман полосасы буйлап, 450 м урман полосасының көньяк-көнбатыш чиге буйлап, 150 м авыл хужалыгы жирләре буйлап, 1,1 км урман полосасының көньяк-көнбатыш чиге буйлап, 500 м авыл хужалыгы жирләре буйлап, 250 урман полосасы буйлап уза, аннары көньяк-көнбатышка таба 350 м авыл хужалыгы жирләре буйлап, 450 м урман полосасының көньяк-көнчыгыш чиге буйлап бара, төньяк-көнбатышка таба 2,6 км урман полосасының төньяк-көнчыгыш чиге буйлап, Кара Ширмә — Олы Нырсы автомобиль юлына бүлеп бирелгән полосаны кисеп үтеп, 4,2 км авыл хужалыгы жирләре буйлап Мамадыш — Теләче автомобиль юлына кадәр, 700 м Мамадыш — Теләче автомобиль юлы буйлап Казан — Шәмәрдән автомобиль юлына кадәр уза, 100 м көнбатышка таба әлеге автомобиль юлы буйлап 26 нчы тоташу ноктасына кадәр бара.

«Теләче муниципаль районы»
муниципаль берәмлегенң һәм аның
составындагы муниципаль берәмлекләрнең
территорияләре чикләрен билгеләү
һәм аларның статусы турында»
Татарстан Республикасы Законына
13 нче кушымта

**Теләче муниципаль районының «Теләче авыл жирлеге»
муниципаль берәмлеге территориясе чигенң
картографик тасвирламасы**

Әлеге картографик тасвирлама «Теләче авыл жирлеге» муниципаль берәмлеге территориясе чигенң карта-схемасын («Теләче муниципаль районы» муниципаль берәмлегенң һәм аның составындагы муниципаль берәмлекләрнең территорияләре чикләрен билгеләү һәм аларның статусы турында» Татарстан Республикасы Законына 1 нче кушымта) тасвирлаудан гыйбарәт.

Теләче авыл жирлегә Олы Мәтәскә, Кече Кибәхужа, Иске Жәри, Үзәк авыл жирлекләре һәм Саба муниципаль районы белән чиктәш.

Теләче авыл жирлегә чиге Саба муниципаль районы белән чиктәш жирдә Теләче, Кече Кибәхужа авыл жирлекләре һәм Саба муниципаль районы чикләре тоташкан урында Ачы авылынан 1,5 км төньякта урнашкан 24 нче тоташу ноктасыннан алып Теләче муниципаль районы чиге буйлап Теләче, Иске Жәри авыл жирлекләре һәм Саба муниципаль районы чикләре тоташкан урында Екатериновка авылынан 4,3 км көнбатышта урнашкан 25 нче тоташу ноктасына кадәр уза.

Теләче авыл жирлегә чиге Иске Жәри авыл жирлегә белән чиктәш жирдә Теләче, Иске Жәри һәм Үзәк авыл жирлекләре чикләре тоташкан урында Кара Ширмә авылынан 800 м төньяк-көнбатышта урнашкан 26 нчы тоташу ноктасыннан алып 2,4 км Кече Мишә елгасы агымы буенча өскә таба уза, аннары төньяк-көнбатышка таба 15 м әлегә елга буенча һәм 250 м авыл хужалыгы жирләре буйлап, 50 м төньяк-көнчыгышка таба бара, шуннан соң 250 м «Саба урманчылыгы» Татарстан Республикасы дәүләт бюджет учреждениесенең Ленин участок урманчылыгындагы 114 нче урман кварталының көньяк-көнчыгыш чиге буйлап, авыл хужалыгы жирләре буйлап 150 м төньяк-көнчыгышка таба һәм, Кече Мишә елгасын кисеп үтеп, 250 м көньякка таба, сынык сызык ясап, чокырны кисеп үтеп, 400 м көньяк-көнчыгышка таба, 500 м төньяк-көнчыгышка таба уза, аннары 1,9 км урман полосасының көньяк-көнчыгыш чиге буйлап, 400 м авыл хужалыгы жирләре буйлап, сынык сызык ясап, 1,4 км «Саба урманчылыгы» Татарстан Республикасы дәүләт бюджет учреждениесенең Корса участок урманчылыгындагы 194 нче урман кварталының көньяк-көнчыгыш чиге буйлап бара, 100 м агач-куак массивының төньяк чиге буйлап, 450 м авыл хужалыгы жирләре буйлап, 600 м урман полосасының көньяк-көнчыгыш чиге буйлап 25 нче тоташу ноктасына кадәр уза.

Теләче авыл жирлегә чиге Үзәк авыл жирлегә белән чиктәш жирдә 26 нчы тоташу ноктасыннан алып 1,5 км Кече Мишә елгасы агымы буенча аска таба Мишә елгасына кушылган жиргә кадәр уза, шуннан соң 400 м әлегә елга агымы буенча аска таба бара, төньяк-көнбатышка таба 20 м әлегә елга буенча һәм, канауны кисеп үтеп, 700 м авыл хужалыгы жирләре буйлап Теләче, Үзәк һәм Олы Мәтәскә авыл жирлекләре чикләре тоташкан урында Үзәк поселогыннан 800 м төньякта урнашкан 16 нчы тоташу ноктасына кадәр уза.

Теләче авыл жирлегә чиге Олы Мәтәскә авыл жирлегә белән чиктәш жирдә Олы Мәтәскә, Кече Кибәхужа һәм Теләче

авыл жирлекләре чикләре тоташкан урында Ямбулат авылыннан 2,9 км көнчыгышта урнашкан 15 нче тоташу ноктасыннан алып 2,5 км инеш агымы буенча аска таба уза, аннары авыл хужалыгы жирләре буйлап, сынык сызык ясап, 2,0 км көньяк-көнбатышка таба һәм 600 м көньяк-көнчыгышка таба Казан — Шәмәрдән автомобиль юлына бүлеп бирелгән полосаның төньяк-көнбатыш чигенә кадәр бара, шуннан соң, Казан — Шәмәрдән автомобиль юлын кисеп үтеп, 800 м көньяк-көнбатышка таба әлеге автомобиль юлының төньяк-көнбатыш чиге буйлап уза, аннары 600 м көньяк-көнчыгышка таба авыл хужалыгы жирләре буйлап, Теләче авылының әйләнгеч автомобиль юлына бүлеп бирелгән полосаның төньяк чигенә кадәр бара, шуннан соң 2,2 км көнчыгышка таба әлеге автомобиль юлына бүлеп бирелгән полосаның төньяк чиге буйлап уза, аннары, урман массивын кисеп үтеп, авыл хужалыгы жирләре буйлап 400 м көньяк-көнчыгышка таба, сынык сызык ясап, канауны ике тапкыр кисеп үтеп, 2,4 км төньяк-көнчыгышка таба, 400 м көньяк-көнчыгышка таба агач-куак массивының көньяк-көнбатыш чиге буйлап 16 нчы тоташу ноктасына кадәр уза.

Теләче авыл жирлегенә чиге Кече Кибәхужа авыл жирлегенә белән чиктәш жирдә 24 нче тоташу ноктасыннан алып көньяк-көнбатышка таба 650 м авыл хужалыгы жирләре буйлап, 800 м урман полосасының көньяк-көнчыгыш чиге буйлап, 300 м авыл хужалыгы жирләре буйлап Макса елгасына кадәр уза, 650 м әлеге елга агымы буенча аска таба бара, аннары көньяк-көнбатышка таба 350 м авыл хужалыгы жирләре буйлап, 300 м урман полосасы буйлап, Арча — Теләче автомобиль юлына бүлеп бирелгән полосаны кисеп үтеп, 550 м авыл хужалыгы жирләре буйлап, 1,9 км урман полосасының көньяк-көнчыгыш чиге буйлап, 400 м авыл хужалыгы жирләре буйлап инешкә кадәр 15 нче тоташу ноктасына кадәр уза.

«Теләче муниципаль районы»
муниципаль берәмлегенең һәм аның
составындагы муниципаль берәмлекләренең
территорияләре чикләрен билгеләү
һәм аларның статусы турында»
Татарстан Республикасы Законына
14 нче кушымта

**Теләче муниципаль районының «Үзәк авыл жирлеге»
муниципаль берәмлеге территориясе чигенең
картографик тасвирламасы**

Әлеге картографик тасвирлама «Үзәк авыл жирлеге» муниципаль берәмлеге территориясе чигенең карта-схемасын («Теләче муниципаль районы» муниципаль берәмлегенең һәм аның составындагы муниципаль берәмлекләренең территорияләре чикләрен билгеләү һәм аларның статусы турында» Татарстан Республикасы Законына 1 нче кушымта) тасвирлаудан гыйбарәт.

Үзәк авыл жирлеге Айдар, Алан, Бландыш, Олы Мәтәскә, Олы Нырсы, Иске Жәри, Теләче, Шәдкә авыл жирлекләре, Питрәч һәм Саба муниципаль районнары белән чиктәш.

Үзәк авыл жирлеге чиге Алан авыл жирлеге белән чиктәш жирдә Үзәк, Алан һәм Олы Мәтәскә авыл жирлекләре чикләре тоташкан урында Ключище авылынан 800 м төньяк-көнчыгышта урнашкан 5 нче тоташу ноктасынан алып көньяк-көнбатышка таба 300 м авыл хужалыгы жирләре буйлап, 300 м «Саба урманчылыгы» Татарстан Республикасы дәүләт бюджет учреждениесенең Ленин участок урманчылыгындагы 145 нче урман кварталының көньяк-көнчыгыш чиге буйлап уза, шуннан соң 300 м көньяк-көнчыгышка таба авыл хужалыгы жирләре буйлап бара, аннары 200 м көнчыгышка таба 145 нче урман кварталының аерымланган кишәрлегенең төньяк чиге буйлап, 150 м көньяк-көнчыгышка таба агач-куак массивы буенча, 200 м агач-куак массивының көнчыгыш чиге буйлап уза, шуннан соң 450 м көньякка таба авыл хужалыгы жирләре буйлап бара, аннары 150 м көньяк-көнбатышка таба агач-куак массивының көнчыгыш чиге буйлап уза, 300 м көнбатышка таба һәм 650 м көньякка таба 145 нче урман кварталының аерымланган кишәрлегенең көнчыгыш чиге буйлап, Шармаш авылын Ключище авылы белән тоташтыручы профильле автомобиль юлына бүлеп бирелгән полосаны кисеп үтеп, көньяк-көнчыгышка таба 900 м әлеге автомобиль юлына бүлеп бирелгән полосаның көньяк-көнбатыш чиге буйлап һәм 250 м аның буенча Мишә елгасына кадәр уза, 5,0 км әлеге елга агымы буенча аска таба бара, шуннан соң төньяк-көнбатышка

таба 10 м Мишә елгасы буенча аның уң ярына кадәр, 250 м авыл хужалыгы жирләре буйлап бара, шуннан соң агач-куак массивы буйлап 300 м төньяк-көнбатышка таба һәм 200 м көньяк-көнбатышка таба уза, аннары авыл хужалыгы жирләре буйлап 2,0 км көньяк-көнбатышка таба һәм 1,5 км көньяк-көнчыгышка таба Мишә елгасына кадәр бара, 20 м әлеге елга буенча һәм 6,2 км аның агымы буенча аска таба Үзәк, Алан авыл жирлекләре һәм Питрәч муниципаль районы чикләре тоташкан урында Алан авылынан 2,5 км көньякта Мишә елгасында урнашкан 6 нчы тоташу ноктасына кадәр бара.

Үзәк авыл жирлегенә чиге Олы Мәтәскә авыл жирлегенә белән чиктәш жирдә Үзәк, Олы Мәтәскә һәм Теләче авыл жирлекләре чикләре тоташкан урында Үзәк поселогынан 800 м төньякта урнашкан 16 нчы тоташу ноктасыннан алып, канауны кисеп үтеп, 1,1 км көньяк-көнбатышка таба авыл хужалыгы жирләре буйлап, сынык сызык ясап, 150 м көньякка таба агач-куак массивының көнчыгыш чиге буйлап бара, аннары көньяк-көнбатышка таба 350 м агач-куак массивы буйлап, канауны кисеп үтеп, 300 м агач-куак массивының көньяк-көнчыгыш чиге һәм 50 м төньяк-көнбатыш чиге буйлап уза, аннары, агач-куак массивын һәм канауны кисеп үтеп, көньяк-көнчыгышка таба 200 м авыл хужалыгы жирләре буйлап, 100 м агач-куак массивы буйлап, агач-куак массивын кисеп үтеп, 150 м авыл хужалыгы жирләре буйлап, 100 м Мишә елгасының уң яры буенча бара, көнбатышка таба 200 м авыл хужалыгы жирләре буйлап, күлне кисеп үтеп, 300 м «Саба урманчылыгы» Татарстан Республикасы дәүләт бюджет учреждениесенә Ленин участок урманчылыгындагы 143 нче урман кварталының аерымланган кишәрлегенә көньяк чиге буйлап уза, сынык сызык ясап, 650 м көньяк-көнбатышка таба авыл хужалыгы жирләре буйлап 5 нче тоташу ноктасына кадәр бара.

Үзәк авыл жирлегенә чиге Теләче авыл жирлегенә белән чиктәш жирдә Иске Жәри, Теләче һәм Үзәк авыл жирлекләре чикләре тоташкан урында Кара Ширмә авылынан 800 м төньяк-көнбатышта урнашкан 26 нчы тоташу ноктасыннан алып 1,5 км Кече Мишә елгасы агымы буенча аска таба аның Мишә елгасына кушылган жиренә кадәр уза, шуннан соң 400 м бу елга агымы буенча аска таба бара, төньяк-көнбатышка таба 20 м әлеге елга буенча һәм, канауны кисеп үтеп, 700 м авыл хужалыгы жирләре буйлап 16 нчы тоташу ноктасына кадәр уза.

Үзәк авыл жирлегенә чиге Иске Жәри авыл жирлегенә белән чиктәш жирдә Үзәк, Иске Жәри авыл жирлекләре һәм Саба муниципаль районы чикләре тоташкан урында Олы Тиләче авылынан 3,0 км көньяк-көнчыгышта урнашкан 32 нче тоташу ноктасыннан алып төньяк-көнбатышка таба 450 м урман

полосасы буйлап, 450 м урман полосасының көньяк-көнбатыш чиге буйлап, 150 м авыл хужалыгы жирләрә буйлап, 1,1 км урман полосасының көньяк-көнбатыш чиге буйлап, 500 м авыл хужалыгы жирләрә буйлап, 250 урман полосасы буйлап уза, аннары көньяк-көнбатышка таба 350 м авыл хужалыгы жирләрә буйлап, 450 м урман полосасының көньяк-көнчыгыш чиге буйлап бара, төньяк-көнбатышка таба 2,6 км урман полосасының төньяк-көнчыгыш чиге буйлап, Кара Ширмә — Олы Нырсы автомобиль юлына бүлеп бирелгән полосаны кисеп үтеп, 4,2 км авыл хужалыгы жирләрә буйлап Мамадыш — Теләче автомобиль юлына кадәр, 700 м Мамадыш — Теләче автомобиль юлы буйлап Казан — Шәмәрдән автомобиль юлына кадәр уза, 100 м көнбатышка таба әлегә автомобиль юлы буйлап 26 нчы тоташу ноктасына кадәр бара.

Үзәк авыл жирлегә чиге Саба муниципаль районы белән чиктәш жирдә 32 нче тоташу ноктасыннан алып көньяк-көнчыгышка таба Теләче муниципаль районы чиге буйлап Үзәк, Баландыш авыл жирлекләре һәм Саба муниципаль районы чикләре тоташкан урында Баландыш авылыннан 3,5 км көньяк-көнбатышта урнашкан 7 нче тоташу ноктасына кадәр уза.

Үзәк авыл жирлегә чиге Баландыш авыл жирлегә белән чиктәш жирдә Үзәк, Баландыш һәм Айдар авыл жирлекләре чикләре тоташкан урында Петровский поселогыннан 2,8 км көнчыгышта урнашкан 11 нче тоташу ноктасыннан алып төньяк-көнчыгышка таба 600 м урман массивының төньяк-көнбатыш чиге буйлап, 1,1 км «Кызыл Йолдыз урманчылыгы» Татарстан Республикасы дәүләт бюджет учреждениесең Теләче участок урманчылыгындагы 87 нче урман кварталының аерымланган кишәрлегенең төньяк-көнбатыш чиге буйлап, урман полосасын кисеп үтеп, 400 м авыл хужалыгы жирләрә буйлап 7 нче тоташу ноктасына кадәр уза.

Үзәк авыл жирлегә чиге Айдар авыл жирлегә белән чиктәш жирдә Үзәк, Айдар һәм Олы Нырсы авыл жирлекләре чикләре тоташкан урында Айдар авылыннан 1,3 км көньяк-көнбатышта урнашкан 19 нчы тоташу ноктасыннан алып 3,9 км төньякка таба «Кызыл Йолдыз урманчылыгы» Татарстан Республикасы дәүләт бюджет учреждениесең Теләче участок урманчылыгындагы 20, 16, 11 нче урман кварталларының көнчыгыш чиге буйлап, 150 м авыл хужалыгы жирләрә буйлап һәм 30 м көнчыгышка таба, 500 м урман полосасының төньяк чиге буйлап, 250 м авыл хужалыгы жирләрә буйлап, 450 м урман полосасының төньяк чиге буйлап бара, шуннан соң, сынык сызык ясап, 1,7 км төньякка таба 4 нче урман кварталының көнбатыш чиге буйлап, сынык сызык ясап, 1,3 км көньяк-көнчыгышка таба 4 нче, 5 нче

урман кварталларының төньяк һәм төньяк-көнчыгыш чикләре буйлап 11 нче тоташу ноктасына кадәр уза.

Үзәк авыл жирлеге чиге Олы Нырсы авыл жирлеге белән чиктәш жирдә Үзәк, Олы Нырсы һәм Шәдке авыл жирлекләре чикләре тоташкан урында Кече Мирәтәк авылыннан 1,0 км төньяк-көнбатышта урнашкан 18 нче тоташу ноктасыннан алып, сынык сызык ясап, 2,7 км төньяк-көнчыгышка таба «Кызыл Йолдыз урманчылыгы» Татарстан Республикасы дәүләт бюджет учреждениесенә Теләче участок урманчылыгындагы 23 нче, 24 нче урман кварталларының көньяк-көнчыгыш чиге буйлап, 300 м төньяк-көнбатышка таба 24 нче урман кварталының төньяк-көнчыгыш чиге буйлап һәм, Кара Ширмә – Олы Нырсы автомобиль юлына бүлгән бирелгән полосаны кисеп үтеп, 200 м төньяк-көнчыгышка таба 19 нчы урман кварталының көньяк-көнчыгыш чиге буйлап, 350 м авыл хужалыгы жирләре буйлап бара, шуннан соң, сынык сызык ясап, 2,0 км төньякка таба 19 нчы урман кварталының көнчыгыш һәм төньяк-көнчыгыш чикләре буйлап, инешне кисеп үтеп, 250 м төньяк-көнчыгышка таба авыл хужалыгы жирләре буйлап, кибең баручы инешне кисеп үтеп, 750 м төньякка таба 13 нче урман кварталының көнчыгыш чиге буйлап, 2,6 км көнчыгышка таба 14 нче, 15 нче урман кварталларының көньяк чиге буйлап уза, аннары 2,5 км көньяк-көнчыгышка таба 16 нчы, 20 нче урман кварталларының көньяк-көнбатыш чиге буйлап бара, 300 м төньякка таба 20 нче урман кварталының көнчыгыш чиге буйлап 19 нчы тоташу ноктасына кадәр уза.

Үзәк авыл жирлеге чиге Шәдке авыл жирлеге белән чиктәш жирдә 18 нче тоташу ноктасыннан алып 600 м төньяк-көнбатышка таба «Кызыл Йолдыз урманчылыгы» Татарстан Республикасы дәүләт бюджет учреждениесенә Теләче участок урманчылыгындагы 23 нче урман кварталларының көньяк чиге буйлап, кибең баручы инешне кисеп үтеп, 1,4 км төньякка таба 23 нче, 22 нче урман кварталларының көньяк-көнбатыш һәм көнбатыш чикләре буйлап, сынык сызык ясап, 3,8 км көньяк-көнбатышка таба 22, 26, 27 нче урман кварталларының көньяк, көньяк-көнчыгыш һәм көнчыгыш чикләре буйлап бара, аннары, сынык сызык ясап, 2,4 км төньяк-көнбатышка таба 27 нче, 25 нче урман кварталларының көньяк-көнбатыш һәм көнбатыш чикләре буйлап бара, 100 м авыл хужалыгы жирләре буйлап уза, шуннан соң 450 м көнчыгышка таба урман полосасының көньяк чиге буйлап Үзәк, Шәдке авыл жирлекләре һәм Питрәч муниципаль районы чикләре тоташкан урында Шәдке авылыннан 2,4 км төньякка урнашкан 27 нче тоташу ноктасына кадәр бара.

Үзәк авыл жирлеге чиге Питрәч муниципаль районы белән чиктәш жирдә 27 нче тоташу ноктасыннан алып Теләче муниципаль районы чиге буйлап 6 нчы тоташу ноктасына кадәр уза.

«Теләче муниципаль районы»
муниципаль берәмлегенең һәм аның
составындагы муниципаль берәмлекләрнең
территорияләре чикләрен билгеләү
һәм аларның статусы турында»
Татарстан Республикасы Законына
15 нче кушымта

**Теләче муниципаль районының «Шәдкә авыл жирлеге»
муниципаль берәмлеге территориясе чигенең
картографик тасвирламасы**

Әлеге картографик тасвирлама «Шәдкә авыл жирлеге» муниципаль берәмлеге территориясе чигенең карта-схемасын («Теләче муниципаль районы» муниципаль берәмлегенең һәм аның составындагы муниципаль берәмлекләрнең территорияләре чикләрен билгеләү һәм аларның статусы турында» Татарстан Республикасы Законына 1 нче кушымта) тасвирлаудан гыйбарәт.

Шәдкә авыл жирлеге Олы Нырсы, Үзәк авыл жирлекләре, Питрәч һәм Балык Бистәсе муниципаль районнары белән чиктәш.

Шәдкә авыл жирлеге чиге Үзәк авыл жирлеге белән чиктәш жирдә Шәдкә, Үзәк һәм Олы Нырсы авыл жирлекләре чикләре тоташкан урында Кече Мирәтәк авылыннан 1,0 км төньяк-көнбатышта урнашкан 18 нче тоташу ноктасыннан алып 600 м төньяк-көнбатышка таба «Кызыл Йолдыз урманчылыгы» Татарстан Республикасы дәүләт бюджет учреждениесең Теләче участок урманчылыгында-гы 23 нче урман кварталларының көньяк чиге буйлап, кибеп баручы инешне кисеп үтеп, 1,4 км төньякка таба 23 нче, 22 нче урман кварталларының көньяк-көнбатыш һәм көнбатыш чикләре буйлап, сынык сызык ясап, 3,8 км көньяк-көнбатышка таба 22, 26, 27 нче урман кварталларының көньяк, көньяк-көнчыгыш һәм көнчыгыш чикләре буйлап бара, аннары, сынык сызык ясап, 2,4 км төньяк-көнбатышка таба 27 нче, 25 нче урман кварталларының көньяк-көнбатыш һәм көнбатыш чикләре буйлап бара, 100 м авыл хужалыгы жирләре буйлап уза, шуннан соң 450 м көнчыгышка таба урман полосасының көньяк чиге буйлап Шәдкә, Үзәк авыл жирлекләре һәм Питрәч муниципаль районы чикләре тоташкан урында Шәдкә авылыннан 2,4 км төньякта урнашкан 27 нче тоташу ноктасына кадәр бара.

Шәдкә авыл җирлеге чиге Олы Нырсы авыл җирлеге белән чиктәш җирдә Шәдкә, Олы Нырсы авыл җирлекләре һәм Балык Бистәсе муниципаль районы чикләре тоташкан урында Олы Нырсы авылынан 4,6 км көньякта урнашкан 21 нче тоташу ноктасыннан алып 800 м төньяк-көнбатышка таба «Кызыл Йолдыз урманчылыгы» Татарстан Республикасы дәүләт бюджет учреждениесенең Арыш участок урманчылыгындагы 49 нчы урман кварталының төньяк-көнчыгыш чиге буйлап уза, 950 м көньяк-көнбатышка таба 49 нчы, 48 нче урман кварталларының төньяк-көнбатыш һәм төньяк чикләре буйлап бара, аннары төньякка таба 200 м урман полосасының көнчыгыш чиге буйлап, 2,4 км авыл хужалыгы җирләре буйлап, Мәскәү – Уфа федераль автомобиль юлына бүлеп бирелгән полосаны кисеп үтеп, инешкә кадәр бара, 400 м инеш агымы буенча аска таба аңа кибепп баручы инеш койган җиргә кадәр уза, 300 м кибепп баручы инеш агымы буенча өскә таба бара, авыл хужалыгы җирләре буйлап 750 м төньяк-көнбатышка таба, 1,3 км төньякка таба, Нырсы елгасын һәм чокырны кисеп үтеп, сынык сызык ясап, 1,6 км кабат төньяк-көнбатышка таба, 550 м төньякка таба урман полосасының көнчыгыш чиге буйлап 18 нче тоташу ноктасына кадәр бара.

Шәдкә авыл җирлеге чиге Балык Бистәсе муниципаль районы белән чиктәш җирдә 21 нче тоташу ноктасыннан алып Теләче муниципаль районы чиге буйлап Шәдкә авыл җирлеге, Балык Бистәсе һәм Питрәч муниципаль районнары чикләре тоташкан урында Шәдкә авылынан 3,9 км көнбатышта урнашкан 28 нче (55 нче) тоташу ноктасына кадәр уза.

Шәдкә авыл җирлеге чиге Питрәч муниципаль районы белән чиктәш җирдә 28 нче (55 нче) тоташу ноктасыннан алып Теләче муниципаль районы чиге буйлап 27 нче тоташу ноктасына кадәр уза.».

ТАТАРСТАН РЕСПУБЛИКАСЫ ЗАКОНЫ

1382. Аерым муниципаль берәмлекләр территорияләре чикләрен үзгәртү һәм «Алексеевск муниципаль районы» муниципаль берәмлегенең һәм аның составындагы муниципаль берәмлекләрнең территорияләре чикләрен билгеләү һәм аларның статусы турында» Татарстан Республикасы Законына үзгәрешләр кертү хакында

Татарстан Республикасы
Дәүләт Советы тарафыннан
2014 елның 24 декабрендә
кабул ителде

1 статья

Алексеевск муниципаль районы составына керүче түбәндәге муниципаль берәмлекләрнең территорияләре чикләрен үзгәртгә:

1) әлеге Законга 1 нче кушымта нигезендә «Алексеевск шәһәр тибындагы поселогы»ның һәм «Лебяжье авыл жирлеге»нең;

2) әлеге Законга 2 нче кушымта нигезендә «Сахаровка авыл жирлеге»нең һәм «Кыр Шонталысы авыл жирлеге»нең.

2 статья

«Алексеевск муниципаль районы» муниципаль берәмлегенең һәм аның составындагы муниципаль берәмлекләрнең территорияләре чикләрен билгеләү һәм аларның статусы турында» 2005 елның 31 гыйнварындагы 11-ТРЗ номерлы Татарстан Республикасы Законына (Татарстан Дәүләт Советы Жыйалма басмасы, 2005, № 1 (I өлеш); 2008, № 7 (II өлеш) әлеге Законга 3 нче кушымта нигезендә үзгәрешләр кертергә.

3 статья

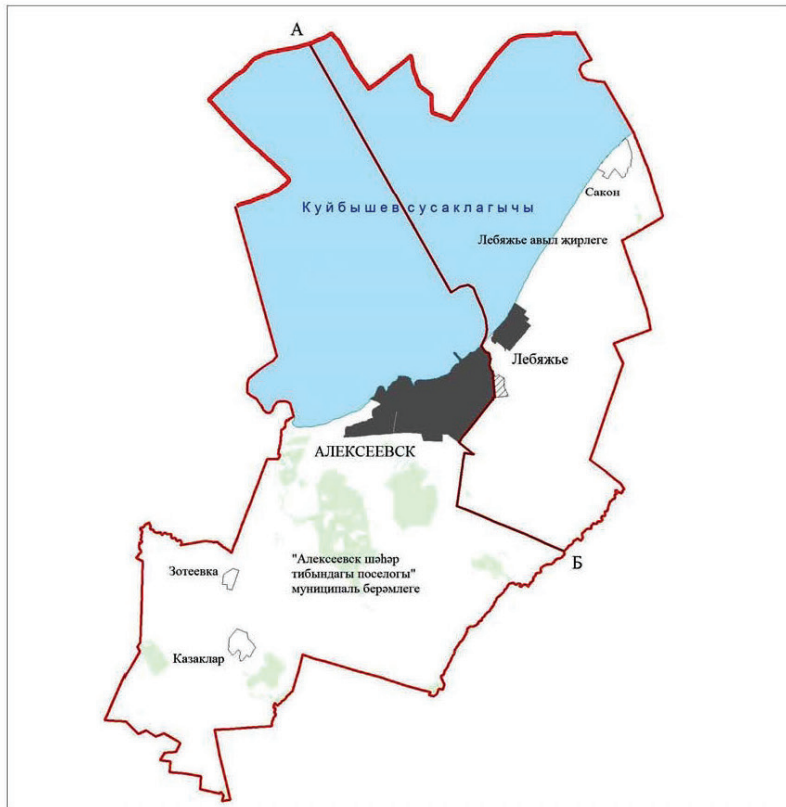
Әлеге Закон рәсми басылып чыккан көненнән үз көченә керә.

Татарстан Республикасы Президенты Р.Н. Миңнеханов






Казан, Кремль
2014 елның 30 декабре
№ 147-ТРЗ


Үзгәрешләргә исәпкә алып,
муниципаль берәмлекләр чикләре
КАРТА-СХЕМАСЫ

«Аерым муниципаль берәмлекләр территорияләре чикләрен үзгәртү
һәм «Алексеевск муниципаль районы» муниципаль берәмлеген
һәм аның составындагы муниципаль берәмлекләрнен
территорияләре чикләрен билгеләү һәм аларның статусы турында»
Татарстан Республикасы Законна үзгәрешләр кергү хакында»
Татарстан Республикасы Законна
1 нче кушымта



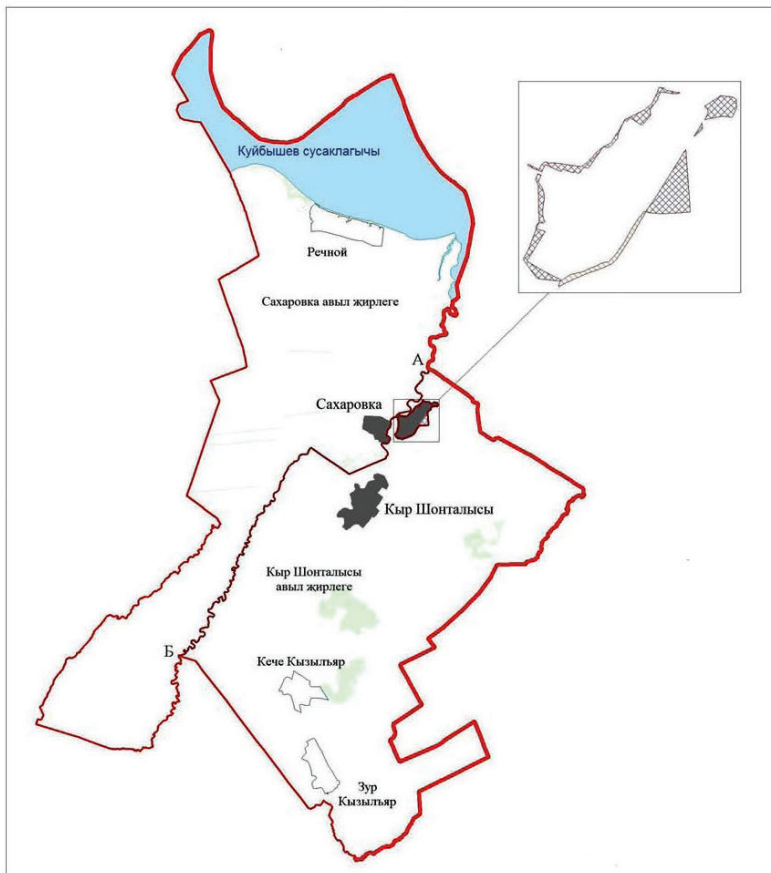
Шартлы билгеләр

-  - Алексеевск муниципаль районы чиге
-  - муниципаль берәмлекләр чикләре
-  - А-Б - Лебязье авыл жирлеген һәм "Алексеевск шәһәр тибьындагы поселогы" муниципаль берәмлеген чиктеш чиге
-  - жирлекләрнен административ үзләре
-  - торак пунктлар


-  - Алексеевск муниципаль районының Лебязье авыл жирлеге территориясә составына кертелә торган Алексеевск муниципаль районының "Алексеевск шәһәр тибьындагы поселогы" муниципаль берәмлеге территориясе

Үзгөрешләрне исәпкә алып,
муниципаль берәмлекләр чикләре
карта-схемасы

«Аерым муниципаль берәмлекләр территорияләре чикләрен үзгәртү
һәм «Алексеевск муниципаль районы» муниципаль берәмлегенә
һәм аның составындагы муниципаль берәмлекләрнең
территорияләре чикләрен билгеләү һәм аларның статусы турында»
Татарстан Республикасы Законына үзгөрешләр кертү хакында»
Татарстан Республикасы Законына
2 нче кушымта



Шартлы билгеләр

-  - Алексеевск муниципаль районы чиге
-  - муниципаль берәмлекләр чикләре
-  - А-Б - Кыр Шонталысы авыл җирлегенә һәм Сахаровка авыл җирлегенә чиктәш чиге
-  - җирлекләрнең административ үзкәләре
-  - торак пунктлар
-  - Алексеевск муниципаль районының Сахаровка авыл җирлеге территориясә составына кертелә торган Алексеевск муниципаль районының Кыр Шонталысы авыл җирлеге территориясә
-  - Алексеевск муниципаль районының Кыр Шонталысы авыл җирлеге территориясә составына кертелә торган Алексеевск муниципаль районының Сахаровка авыл җирлеге территориясә

«Аерым муниципаль берәмлекләрнең
территорияләре чикләрен үзгәртү
һәм «Алексеевск муниципаль районы»
муниципаль берәмлегенең һәм аның
составындагы муниципаль берәмлекләрнең
территорияләре чикләрен билгеләү
һәм аларның статусы турында»
Татарстан Республикасы Законына
үзгәрешләр кергү хакында»
Татарстан Республикасы Законына
3 нче кушымта

**«Алексеевск муниципаль районы» муниципаль берәмлегенең
һәм аның составындагы муниципаль берәмлекләрнең
территорияләре чикләрен билгеләү һәм аларның статусы
турында» 2005 елның 31 гыйнварындагы 11-ТРЗ номерлы
Татарстан Республикасы Законына кертелә торган үзгәрешләр**

1 — 22 нче кушымталарны түбәндәге редакциядә баян
итәргә:

"Алексеевск муниципаль районы"
 муниципаль берәмлеге составына керүче
 муниципаль берәмлекләрнең чикләре

карта-схемасы

"Алексеевск муниципаль районы"
 муниципаль берәмлеге һәм аның
 составындагы муниципаль берәмлекләрнең
 территорияләре чикләрен билгеләү һәм
 аларның статусы турында" Татарстан
 Республикасы Законына
 1 нче кушымта



Шартлы билгеләр

- муниципаль район чиге
- тоташу ноктасының төртип саны
- 10 - жәрләрнең чикләре һәм аларның сан белән билгеләнеше
- торак пунктлар
- муниципаль районның административ үзәге
- жәрләнең административ үзәге

Муниципаль районның
 чиктән чикләре тасвирламасы

- 4(57) - 8(58) - Балык Бистәсе муниципаль районы
- 8(58) - 36(81) - Чистай муниципаль районы
- 36(81) - 44(29) - Аксубай муниципаль районы
- 44(29) - 42(30) - Нурлат муниципаль районы
- 42(30) - 18(31) - Әлән муниципаль районы
- 18(31) - 1(32) - Спәс муниципаль районы
- 1(32) - 4(57) - Ленин муниципаль районы

«Алексеевск муниципаль району» муниципаль берәмлеге
составына керүче шәһәр һәм авыл җирлекләре

Карта-схемадагы №	Муниципаль берәмлек
1	Алексеевск шәһәр тибындагы поселогы
2	Биләр авыл җирлеге
3	Зур Полянка авыл җирлеге
4	Зур Тигәнәле авыл җирлеге
5	Бутлеровка авыл җирлеге
6	Войкино авыл җирлеге
7	Зирекле авыл җирлеге
8	Кыркүл авыл җирлеге
9	Көрнәле авыл җирлеге
10	Лебедино авыл җирлеге
11	Лебяжье авыл җирлеге
12	Левашево авыл җирлеге
13	Майна авыл җирлеге
14	Урманасты Шонталысы авыл җирлеге
15	Родники авыл җирлеге
16	Ромодан авыл җирлеге
17	Сахаровка авыл җирлеге
18	Урта Тигәнәле авыл җирлеге
19	Кыр Шонталысы авыл җирлеге
20	Ялкын авыл җирлеге

«Алексеевск муниципаль районы»
муниципаль берәмлегенең һәм аның
составындагы муниципаль берәмлекләренең
территорияләре чикләрен билгеләү
һәм аларның статусы турында»
Татарстан Республикасы Законына
2 нче кушымта

**«Алексеевск муниципаль районы» муниципаль берәмлеге
территориясе чигенең картографик тасвирламасы**

Әлеге картографик тасвирлама «Алексеевск муниципаль районы» муниципаль берәмлеге территориясе чигенең карта-схемасын («Алексеевск муниципаль районы» һәм аның составындагы муниципаль берәмлекләренең территорияләре чикләрен билгеләү һәм аларның статусы турында» Татарстан Республикасы Законына 1 нче кушымта) тасвирлаудан гыйбарәт.

«Алексеевск муниципаль районы» Лаеш, Балык Бистәсе, Чистай, Аксубай, Нурлат, Әлки һәм Спас муниципаль районнары белән чиктәш.

«Алексеевск муниципаль районы» муниципаль берәмлеге чиге «Нурлат муниципаль районы» муниципаль берәмлеге белән чиктәш жирдә Алексеевск, Нурлат һәм Аксубай муниципаль районнары чикләре тоташкан урында Шама авылынан 10,0 км көньяк-көнчыгышта урнашкан 44 нче (29 нчы) тоташу ноктасынан алып көньяк-көнбатышка таба 100 м «Биләр урманчылыгы» Татарстан Республикасы дәүләт бюджет учреждениесең Биләр участок урманчылыгындагы 62 нче урман кварталының көньяк чиге буйлап, көнбатышка таба 7,9 км «Биләр урманчылыгы» Татарстан Республикасы дәүләт бюджет учреждениесең Биләр участок урманчылыгындагы 62, 61, 60, 58, 57, 56 нчы урман кварталларының көньяк чиге буйлап, Биләр – Көрнәле Әмзә автомобиль юлына бүлеп бирелгән полосаны кисеп үтеп, көньяк-көнбатышка таба 650 м авыл хужалыгы жирләре буйлап Дуңгыз инешенә кадәр үтә, әлеге инеш агымы буенча аска таба 2,7 км, төньякка таба 50 м агач-куак массивының көнчыгыш чиге буйлап, төньяк-көнчыгышка таба 100 м авыл хужалыгы жирләре буйлап, сынык сызык ясап, төньяк-көнбатышка таба 450 м 65 нче, 91 нче урман кварталларының көньяк чиге буйлап, төньяк-көнбатышка таба авыл хужалыгы жирләре буйлап 100 м, сынык сызык ясап, көнбатышка таба 300 м 91 нче урман кварталының көньяк чиге буйлап, төньяк-көнбатышка таба 100 м авыл хужалыгы жирләре буйлап, сынык сызык ясап, көньяк-көнбатышка таба 400 м 91 нче урман кварталының көньяк-көнчыгыш һәм көньяк чикләре

буйлап, сынык сызык ясап, 600 м авыл хужалыгы жирлэре буйлап, 250 м 91 нче, 90 нчы урман кварталларының көньяк һәм көньяк-көнчыгыш чикләре буйлап, көнбатышка таба 450 м авыл хужалыгы жирлэре буйлап, сынык сызык ясап, төньяк-көнбатышка таба 450 м 90 нчы урман кварталының көньяк чиге буйлап, авыл хужалыгы жирлэре буйлап 50 м, сынык сызык ясап, көньяк-көнбатышка таба 300 м 87 нче, 89 нчы урман кварталларының көньяк чиге буйлап, авыл хужалыгы жирлэре буйлап 100 м, 50 м 89 нчы урман кварталының көньяк чиге буйлап, авыл хужалыгы жирлэре буйлап 100 м, сынык сызык ясап, төньяк-көнбатышка таба 600 м 89 нчы урман кварталының көньяк чиге буйлап, көнбатышка таба 100 м авыл хужалыгы жирлэре буйлап, сынык сызык ясап, көньяк-көнбатышка таба 300 м 89 нчы урман кварталының көньяк чиге буйлап, көньякка таба 350 м авыл хужалыгы жирлэре буйлап, 550 м урман полосасының көнбатыш чиге буйлап, 300 м авыл хужалыгы жирлэре буйлап, 50 м урман массивының көнбатыш чиге буйлап, 50 м авыл хужалыгы жирлэре буйлап, 200 м урман массивының көнбатыш чиге буйлап, 150 м урман полосасының көнбатыш чиге буйлап, авыл хужалыгы жирлэре буйлап көньяк-көнбатышка таба 650 м һәм көнбатышка таба 500 м, урман полосасының төньяк чиге буйлап 150 м, авыл хужалыгы жирлэре буйлап 200 м, урман полосасының төньяк чиге буйлап 350 м, агач-куак массивының көньяк чиге буйлап 150 м, урман полосасының төньяк чиге буйлап 200 м, авыл хужалыгы жирлэре буйлап 800 м, урман полосасының төньяк чиге буйлап 150 м, урман полосасы буйлап 150 м Алексеевск, Нурлат һәм Әлки муниципаль районнары чикләре тоташкан урында Мораса авылыннан 1,6 км көньяк-көнчыгышта урнашкан 42 нче (30 нчы) тоташу ноктасына кадәр бара.

«Алексеевск муниципаль районы» муниципаль берәмлеге чиге «Әлки муниципаль районы» муниципаль берәмлеге белән чиктәш жирдә Алексеевск, Әлки һәм Спас муниципаль районнары чикләре тоташкан урында Караваево авылыннан 4,8 км көньяк-көнбатышта урнашкан 18 нче (31 нче) тоташу ноктасынан алып авыл хужалыгы жирлэре буйлап көньяк-көнчыгышка таба 1,6 км, төньяк-көнчыгышка таба 900 м, алга таба урман полосасының көньяк-көнчыгыш чиге буйлап 200 м, авыл хужалыгы жирлэре буйлап 150 м, урман полосасының көньяк-көнчыгыш чиге буйлап 1,9 км уза, аннары көньяк-көнчыгышка таба 800 м авыл хужалыгы жирлэре буйлап, үлэт чокырының төньяк чиге буйлап 150 м, «Алексеевск — Югары Колок» — Демидовка — Хлебодаровка автомобиль юлына бүлөп бирелгән полосаны кисеп үтөп, яңадан авыл хужалыгы жирлэре буйлап 1,0 км Салман елгасына кадәр уза, аннары, Алексеевск — Югары

Колок автомобиль юлына бүлеп бирелгән полосаны кисеп үтеп, шушы елга агымы буенча аска таба 1,3 км аның Актай елгасына койган жиренә кадәр уза, Актай елгасы агымы буенча өскә таба 4,6 км бара, шуннан соң көньяк-көнчыгышка таба авыл хужалыгы жирләре буйлап 900 м уза, 350 м урман полосасы буйлап, 950 м урман полосасының төньяк-көнчыгыш чиге буйлап, 250 м урман полосасы буйлап, 550 м урман полосасының төньяк-көнчыгыш чиге буйлап, 50 м авыл хужалыгы жирләре буйлап, көнчыгышка таба 1,1 км урман полосасының көньяк чиге буйлап, көньяк-көнчыгышка таба, сынык сызык ясап, 1,5 км авыл хужалыгы жирләре буйлап, 750 м урман полосасының көньяк-көнбатыш чиге буйлап, көнчыгышка таба, сынык сызык ясап, 2,3 км авыл хужалыгы жирләре буйлап, сынык сызык ясап, «Биләр урманчылыгы» Татарстан Республикасы дәүләт бюджет учреждениесенең Зур Алан участок урманчылыгындагы 77 нче, 78 нче урман кварталларының төньяк һәм төньяк-көнчыгыш чикләре буйлап төньяк-көнчыгышка таба 1,9 км, сынык сызык ясап, «Биләр урманчылыгы» Татарстан Республикасы дәүләт бюджет учреждениесенең Алексеевск участок урманчылыгындагы 89 нчы урман кварталының көнбатыш чиге буйлап төньякка таба 1,7 км һәм төньяк чиге буйлап көнчыгышка таба 950 м уза, сынык сызык ясап, «Биләр урманчылыгы» Татарстан Республикасы дәүләт бюджет учреждениесенең Зур Алан участок урманчылыгындагы 80 нче, 81 нче урман кварталларының төньяк чиге буйлап төньяк-көнчыгышка таба 1,9 км бара, алга таба, сынык сызык ясап, кибеп баручы инешне кисеп үтеп, 81, 80, 79 нчы урман кварталларының көнчыгыш һәм көньяк-көнчыгыш чикләре буйлап көньяк-көнбатышка таба 2,6 км уза, авыл хужалыгы жирләре буйлап, сынык сызык ясап, көньяк-көнчыгышка таба 1,7 км инешкә кадәр бара, инеш агымы буенча аска таба 700 м уза, аннары, сынык сызык ясап, көнчыгышка таба 850 м авыл хужалыгы жирләре буйлап, көньякка таба, сынык сызык ясап, 1,6 км 49 нчы, 50 нче урман кварталларының көнбатыш һәм төньяк-көнбатыш чикләре буйлап бара, 100 м авыл хужалыгы жирләре буйлап, 650 м «Биләр урманчылыгы» Татарстан Республикасы дәүләт бюджет учреждениесенең Зур Алан участок урманчылыгындагы 53 нче урман кварталының көнчыгыш чиге буйлап, авыл хужалыгы жирләре буйлап 250 м Чаллы елгасына кадәр уза, аннары әлеге елга агымы буенча өскә таба 550 м аңа коя торган кибеп баручы инеш тамагына кадәр бара, алга таба әлеге инеш агымы буенча өскә таба 1,4 км, көньяк-көнбатышка таба 150 м авыл хужалыгы жирләре буйлап, 50 м урман массивының төньяк чиге буйлап, көньякка таба 250 м 51 нче урман кварталының көнбатыш чиге буйлап һәм,

сынык сызык ясап, төньяк-көнчыгышка таба 1,5 км көньяк һәм көнчыгыш чикләре буйлап уза, аннары, сынык сызык ясап, көньяк-көнчыгышка таба 650 м авыл хужалыгы жирләре буйлап, сынык сызык ясап, көньякка таба 4,3 км 54, 61, 67, 73 нче урман кварталларының көнбатыш чиге буйлап бара, шуннан соң 700 м көнчыгышка таба 73 нче урман кварталының көньяк чиге буйлап кибең баручы инешкә кадәр бара, алга таба әлеге инеш агымы буенча аска таба 2,3 км, көньяк-көнчыгышка таба, сынык сызык ясап, 950 м авыл хужалыгы жирләре буйлап уза, аннары 450 м «Биләр урманчылыгы» Татарстан Республикасы дәүләт бюджет учреждениесең Зур Алан участок урманчылыгындагы 113 нче урман кварталының аерымланган кишәрлегенең көнбатыш чиге буйлап, көньяк-көнбатышка таба 30 м урман массивының төньяк-көнбатыш чиге буйлап, авыл хужалыгы жирләре буйлап, сынык сызык ясап, көньяк-көнбатышка таба 2,6 км бара, алга таба урман полосасының көньяк-көнчыгыш чиге буйлап 450 м, урман полосасының төньяк-көнбатыш чиге буйлап 350 м уза, аннары төньяк-көнчыгышка таба авыл хужалыгы жирләре буйлап 900 м, «Әлки урманчылыгы» Татарстан Республикасы дәүләт бюджет учреждениесең Базарлы Матак участок урманчылыгындагы 21 нче, 22 нче урман кварталларының төньяк-көнбатыш һәм төньяк чикләре буйлап 2,3 км бара, шуннан соң көньякка таба 700 м 22 нче урман кварталының көнчыгыш чиге буйлап, төньяк-көнчыгышка таба 100 м авыл хужалыгы жирләре буйлап бара, алга таба урман полосасының көньяк чиге буйлап 500 м, авыл хужалыгы жирләре буйлап 200 м, урман полосасының көньяк чиге буйлап 400 м уза, аннары көньяк-көнчыгышка таба, сынык сызык ясап, текә ярлы участокны кисеп үтеп, авыл хужалыгы жирләре буйлап 3,6 км Кече Чирмешән елгасына кадәр бара, шушы елга агымы буенча аска таба 2,5 км уза, аннары көньяк-көнчыгышка таба 650 м авыл хужалыгы жирләре буйлап, 250 м урман полосасының төньяк-көнчыгыш чиге буйлап, 200 м авыл хужалыгы жирләре буйлап, сынык сызык ясап, 2,8 км урман полосасының төньяк-көнчыгыш чиге буйлап уза, алга таба, Мораса авылын Базарлы Матак — Мамык автомобиль юлы белән тоташтыручы автомобиль юлына бүлеп бирелгән полосаны кисеп үтеп, 850 м авыл хужалыгы жирләре буйлап 42 нче (30 нчы) тоташу ноктасына кадәр бара.

«Алексеевск муниципаль районы» муниципаль берәмлеге чиге «Спас муниципаль районы» муниципаль берәмлеге белән чиктәш жирдә 18 нче (31 нче) тоташу ноктасыннан алып авыл хужалыгы жирләре буенча төньяк-көнбатышка таба 1,6 км, сынык сызык ясап, көньяк-көнбатышка таба 3,5 км, көнбатышка таба 950 м, төньяк-көнбатышка таба 550 м, төньяк-көнчыгышка

таба 6,2 км, төньяк-көнбатышка таба 450 м уза, аннары күл буенча 100 м бара, алга таба янадан авыл хужалыгы жирләре буенча төньяк-көнбатышка таба 300 м һәм, сынык сызык ясап, төньяк-көнчыгышка таба Актай елгасына кадәр 700 м уза, аннары әлеге елга агымы буенча аска таба 3,7 км, авыл хужалыгы жирләре буенча, сынык сызык ясап, төньяк-көнбатышка, текә ярлы участкаларны, чокырларны һәм Актай елгасын кисеп үтеп, 3,2 км уза, урман полосасының көньяк-көнбатыш чиге буенча 250 м, «Болгар урманчылыгы» Татарстан Республикасы дәүләт бюджет учреждениесең Никольский участок урманчылыгындагы 6 нчы урман кварталының төньяк-көнчыгыш чиге буенча 950 м уза, алга таба, сынык сызык ясап, 2 нче, 3 нче урман кварталларының көньяк чиге буенча көнчыгышка таба 2,1 км бара, аннары, сынык сызык ясап, 3 нче урман кварталының көнчыгыш һәм төньяк-көнчыгыш чикләре буенча төньяк-көнбатышка таба 2,1 км уза, алга таба Куйбышев сусаклагычы акваториясе буенча Алексеевск, Спас һәм Лаеш муниципаль районнары чикләре тоташкан урында Березовая Грива авылыннан 7,7 км төньяк-көнбатышта Куйбышев сусаклагычы акваториясендә урнашкан 1 нче (32 нче) тоташу ноктасына кадәр уза.

«Алексеевск муниципаль районы» муниципаль берәмлеге чиге «Лаеш муниципаль районы» муниципаль берәмлеге белән чиктәш жирдә 1 нче (32 нче) тоташу ноктасыннан алып төньяк-көнчыгышка таба Куйбышев сусаклагычы акваториясе буйлап Алексеевск, Лаеш һәм Балык Бистәсе муниципаль районнары чикләре тоташкан урында Балахчино авылыннан 6,8 км төньяк-көнчыгышта Куйбышев сусаклагычы акваториясендә урнашкан 4 нче (57 нче) тоташу ноктасына кадәр уза.

«Алексеевск муниципаль районы» муниципаль берәмлеге чиге «Балык Бистәсе муниципаль районы» муниципаль берәмлеге белән чиктәш жирдә 4 нче (57 нче) тоташу ноктасыннан алып көнчыгышка таба Куйбышев сусаклагычы акваториясе буйлап Алексеевск, Балык Бистәсе һәм Чистай муниципаль районнары чикләре тоташкан урында Речной авылыннан 4,7 км төньяк-көнчыгышта Куйбышев сусаклагычы акваториясендә урнашкан 8 нче (58 нче) тоташу ноктасына кадәр уза.

«Алексеевск муниципаль районы» муниципаль берәмлеге чиге «Чистай муниципаль районы» муниципаль берәмлеге белән чиктәш жирдә 8 нче (58 нче) тоташу ноктасыннан алып, сынык сызык ясап, көньяк-көнчыгышка таба 7,8 км Куйбышев сусаклагычы акваториясе буенча, 3,7 км Шентала елгасы агымы буенча өскә таба уза, шуннан соң, чокырны кисеп үтеп, көньяк-көнчыгышка таба 1,0 км авыл хужалыгы жирләре буйлап, 700 м урман полосасының көньяк-көнбатыш чиге буйлап бара, сынык

сызык ясап, 750 м «Кама урманчылыгы» Татарстан Республикасы дәүләт бюджет учреждениесенең Чистай участок урманчылыгындагы 5 нче урман кварталының көнбатыш чиге буйлап уза, аннары, Казан – Оренбург федераль автомобиль юлына бүлөп бирелгән полосаны һәм юл бие урман полосасын кисеп үтеп, 300 м көньякка таба авыл хужалыгы жирләре буйлап, сынык сызык ясап, көньяк-көнчыгышка таба 800 м 6 нчы урман кварталының көнбатыш, көньяк-көнбатыш һәм көньяк-көнчыгыш чикләре буйлап, 350 м урман массивының көньяк-көнбатыш чиге буйлап, 1,1 км авыл хужалыгы жирләре буйлап, 1,1 км урман полосасының көньяк-көнбатыш чиге буйлап, 600 м авыл хужалыгы жирләре буйлап, 1,0 км көньяк-көнбатышка таба буаның сул яры буйлап бара, алга таба 2,6 км Бахта елгасы агымы буенча өскә таба, авыл хужалыгы жирләре буйлап 900 м көнбатышка таба, 3,2 км көньяк-көнбатышка таба, 350 м көньяк-көнчыгышка таба, 400 м көньяк-көнбатышка таба уза, 100 м агач-куак полосасының көньяк-көнчыгыш чиге буйлап, 50 м авыл хужалыгы жирләре буйлап, 300 м агач-куак полосасының көньяк-көнчыгыш чиге буйлап, 50 м авыл хужалыгы жирләре буйлап, 250 м агач-куак полосасының көньяк-көнчыгыш чиге буйлап бара, аннары, сынык сызык ясап, авыл хужалыгы жирләре буйлап 1,4 км көньяк-көнчыгышка таба һәм 150 м көньяк-көнбатышка таба уза, 800 м урман полосасының көньяк-көнчыгыш чиге буйлап, 150 м авыл хужалыгы жирләре буйлап инешкә кадәр бара, 600 м әлеге инеш агымы буенча аска таба уза, алга таба, кибеп баручы инешне кисеп үтеп, 100 м көньяк-көнчыгышка таба чокыр буенча бара, аннары, кибеп баручы инешне кисеп үтеп, авыл хужалыгы жирләре буйлап 650 м көньяк-көнчыгышка таба, 2,7 км төньяк-көнчыгышка таба, 1,2 км көньяк-көнчыгышка таба, 2,4 км көньяк-көнбатышка таба, 700 м көньякка таба, 250 м көньяк-көнбатышка таба кибеп баручы инешкә кадәр уза, 2,9 км әлеге инеш агымы буенча аска таба аның Шенталка елгасына койган жиренә кадәр бара, 1,0 км әлеге елга агымы буенча өскә таба уза, алга таба, сынык сызык ясап, Шенталка елгасының текә ярын кисеп үтеп, 3,7 км көнчыгышка таба авыл хужалыгы жирләре буйлап, төньяк-көнчыгышка таба 300 м «Биләр урманчылыгы» Татарстан Республикасы дәүләт бюджет учреждениесенең Баганалы участок урманчылыгындагы 56 нчы урман кварталының көньяк чиге буйлап, 800 м урман полосасының көньяк-көнчыгыш чиге буйлап бара, аннары, сынык сызык ясап, 1,9 км көньяк-көнбатышка таба авыл хужалыгы жирләре буйлап кибеп баручы инешкә кадәр уза, 1,8 км әлеге инеш агымы буенча аска таба аның Шенталка елгасына койган жиренә кадәр бара, 2,8 км әлеге елга агымы буенча өскә

таба әлеге елгага коя торган кибеп баручы инеш тамагына кадәр уза, 450 м әлеге инеш агымы буенча өскә таба бара, шуннан соң көньяк-көнчыгышка таба 500 м авыл хужалыгы жирләре буйлап, 50 м агач-куак массивының көньяк-көнбатыш чиге буйлап, 50 м урман утыртмаларының көньяк-көнбатыш чиге буйлап, 700 м авыл хужалыгы жирләре буйлап, сынык сызык ясап, 1,8 км урман полосасының көньяк-көнбатыш чиге буйлап, сынык сызык ясап, кибеп баручы инешне кисеп үтеп, 139 нчы урман кварталының аерымланган кишәрлегенең көнбатыш чиге буйлап 800 м көньякка таба һәм көньяк чиге буйлап 750 м көнчыгышка таба уза, аннары 100 м төньяк-көнчыгышка таба күл буенча, 450 м көньяк-көнчыгышка таба 139 нчы урман кварталының аерымланган кишәрлегенең көньяк чиге буйлап бара, шуннан соң көнчыгышка таба 450 м авыл хужалыгы жирләре буйлап, 200 м урман утыртмаларының көньяк чиге буйлап уза, аннары көньяк-көнбатышка таба 50 м авыл хужалыгы жирләре буйлап, 200 м 139 нчы урман кварталының аерымланган кишәрлегенең төньяк-көнбатыш чиге буйлап бара, алга таба 84 нче урман кварталының төньяк чиге буйлап 300 м көнчыгышка таба һәм көнчыгыш чиге буйлап 700 м көньяк-көнбатышка таба, 100 м көньяк-көнчыгышка таба урман утыртмаларының көнбатыш чиге буйлап уза, аннары, сынык сызык ясап, 400 м 84 нче урман кварталының көнчыгыш чиге буйлап, 50 м көнчыгышка таба авыл хужалыгы жирләре буйлап бара, шуннан соң 600 м көньяк-көнчыгышка таба 84 нче урман кварталының көнчыгыш чиге буйлап, 750 м төньяк-көнчыгышка таба 88 нче, 89 нчы урман кварталларының төньяк чиге буйлап уза, аннары 3,3 км 78, 77, 68 нче урман кварталларының көньяк-көнчыгыш чиге буйлап, сынык сызык ясап, 1,9 км көньяк-көнчыгышка таба 69 нчы урман кварталының көнбатыш һәм көньяк-көнбатыш чикләре буйлап, 150 м көньяк-көнбатышка таба урман утыртмаларының көньяк-көнчыгыш чиге буйлап, урман массивының төньяк-көнбатыш чиге буйлап 50 м һәм көньяк-көнбатыш чиге буйлап 100 м көньяк-көнчыгышка таба бара, алга таба, Мөслим – Биләр автомобиль юлына бүлеп бирелгән полосаны кисеп үтеп, авыл хужалыгы жирләре буйлап 300 м көньяк-көнчыгышка таба, буаны кисеп үтеп, 200 м төньяк-көнчыгышка таба уза, сынык сызык ясап, 400 м көньяк-көнчыгышка таба 70 нче урман кварталының көньяк-көнбатыш чиге буйлап, 100 м авыл хужалыгы жирләре буйлап, сынык сызык ясап, 550 м көнчыгышка таба 70 нче урман кварталының көньяк чиге буйлап, сынык сызык ясап, 4,6 км көньяк-көнчыгышка таба 80, 81, 93 нче урман кварталларының көнбатыш һәм көньяк-көнбатыш чикләре буйлап бара, аннары 200 м көньяк-көнбатышка таба авыл хужалыгы жирләре буй-

лап, 150 м көньяк-көнчыгышка таба урман полосасының көньяк-көнбатыш чиге буйлап, 50 м авыл хужалыгы жирләре буйлап, 2,2 км урман полосасының көньяк-көнбатыш чиге буйлап, 800 м авыл хужалыгы жирләре буйлап Алексеевск, Чистай һәм Аксубай муниципаль районнарының чикләре тоташкан урында Чуаш Майнасы авылыннан 950 м көнчыгышта Кече Чирмешән елгасында урнашкан $X = 394637,75$, $Y = 1397038,74$ координаталы 36 нчы (81 нче) тоташу ноктасына кадәр уза.

«Алексеевск муниципаль районы» муниципаль берәмлеге чиге «Аксубай муниципаль районы» белән чиктәш жирдә 44 нче (29 нчы) тоташу ноктасыннан алып, сынык сызык ясап, төньякка таба 6,6 км «Биләр урманчылыгы» Татарстан Республикасы дәүләт бюджет учреждениесең Биләр участок урманчылыгындагы 62, 49, 31, 30, 21 нче урман кварталларының көнчыгыш чиге буйлап уза, шуннан соң, сынык сызык ясап, көньяк-көнбатышка таба 3,9 км 21, 20, 19 нчы урман кварталларының төньяк-көнбатыш һәм төньяк чикләре буйлап, сынык сызык ясап, төньяк-көнчыгышка таба 7,4 км 9, 10, 2, 1 нче урман кварталларының көнбатыш һәм төньяк-көнбатыш чикләре буйлап бара, аннары, Кече Чирмешән елгасын кисеп үтеп, төньяк-көнбатышка таба 6,9 км авыл хужалыгы жирләре буйлап, 150 м урман полосасының төньяк-көнчыгыш чиге буйлап, 150 м авыл хужалыгы жирләре буйлап, 150 м 73 нче урман кварталының аерымланган кишәрлегенә көньяк-көнбатыш чиге буйлап, авыл хужалыгы жирләре буйлап 350 м уза, шуннан соң төньяк-көнчыгышка таба 200 м «Биләр урманчылыгы» Татарстан Республикасы дәүләт бюджет учреждениесең Баганалы участок урманчылыгындагы 150 нче урман кварталының аерымланган кишәрлегенә көньяк-көнчыгыш чиге буйлап, 300 м авыл хужалыгы жирләре буйлап бара, аннары көньяк-көнчыгышка таба 50 м урман утыртмаларының көньяк-көнбатыш чиге буйлап, 100 м урман утыртмалары буйлап, 100 м «Биләр урманчылыгы» Татарстан Республикасы дәүләт бюджет учреждениесең Биләр участок урманчылыгындагы 73 нче урман кварталының аерымланган кишәрлегенә төньяк-көнчыгыш чиге буйлап уза, 1,2 км авыл хужалыгы жирләре буйлап, 350 м урман утыртмаларының төньяк-көнчыгыш чиге буйлап, авыл хужалыгы жирләре буйлап 350 м Кече Чирмешән елгасына кадәр уза, әлеге елга агымы буенча өскә таба 8,3 км 36 нчы (81 нче) тоташу ноктасына кадәр бара.

«Алексеевск муниципаль районы»
муниципаль берәмлегенең һәм аның
составындагы муниципаль берәмлекләренең
территорияләре чикләрен билгеләү
һәм аларның статусы турында»
Татарстан Республикасы Законына
3 нче кушымта

**Алексеевск муниципаль районының «Алексеевск шәһәр
тибындагы поселогы» муниципаль берәмлеге территориясе
чигенең картографик тасвирламасы**

Әлеге картографик тасвирлама «Алексеевск шәһәр тибындагы поселогы» муниципаль берәмлеге территориясе чигенең карта-схемасын («Алексеевск муниципаль районы» муниципаль берәмлегенең һәм аның составындагы муниципаль берәмлекләренең территорияләре чикләрен билгеләү һәм аларның статусы турында» Татарстан Республикасы Законына 1 нче кушымта) тасвирлаудан гыйбарәт.

«Алексеевск шәһәр тибындагы поселогы» муниципаль берәмлеге Бутлеровка, Кыркүл, Көрнәле, Лебедино, Лебяжье, Сахаровка авыл жирлекләре һәм Балык Бистәсе муниципаль районы белән чиктәш.

«Алексеевск шәһәр тибындагы поселогы» муниципаль берәмлеге чиге Балык Бистәсе муниципаль районы белән чиктәш жирдә «Алексеевск шәһәр тибындагы поселогы» муниципаль берәмлеге, Бутлеровка авыл жирлеге һәм Балык Бистәсе муниципаль районы чикләре тоташкан урында Юеш Көрнәле авылынан 7,1 км төньяк-көнчыгышта Куйбышев сусаклагычы акваториясендә урнашкан $X = 428646,35$, $Y = 1362839,70$ координаталы 5 нче тоташу ноктасынан алып Алексеевск муниципаль районы чиге буйлап «Алексеевск шәһәр тибындагы поселогы» муниципаль берәмлеге, Лебяжье авыл жирлеге һәм Балык Бистәсе муниципаль районы чикләре тоташкан урында Сакон авылынан 9,6 км төньяк-көнбатышта Куйбышев сусаклагычы акваториясендә урнашкан $X = 433670,00$, $Y = 1365119,97$ координаталы 6 нчы тоташу ноктасына кадәр уза.

«Алексеевск шәһәр тибындагы поселогы» муниципаль берәмлеге чиге Лебяжье авыл жирлеге белән чиктәш жирдә 6 нчы тоташу ноктасынан алып, сынык сызык ясап, көньяк-көнчыгышка таба 11,5 км Куйбышев сусаклагычы акваториясе буйлап аның ярына кадәр уза, алга таба, сынык сызык ясап, Алексеевск — Лебяжье — Сакон автомобиль юлына бүлеп бирелгән полосаны кисеп үтеп, авыл хужалыгы жирләре буй-

лап 950 м һәм көньякка таба 800 м Казан — Оренбург федераль автомобиль юлына бүлеп бирелгән полосага кадәр бара, аннары көнбатышка таба 30 м шушы автомобиль юлына бүлеп бирелгән полосаның төньяк чиге буйлап уза, шуннан соң, әлеге автомобиль юлына бүлеп бирелгән полосаны кисеп үтеп, көньякка таба 50 м авыл хужалыгы жирләре буйлап, 1,1 км урман полосасының төньяк-көнбатыш чиге буйлап, 100 м авыл хужалыгы жирләре буйлап, 500 м урман полосасының төньяк-көнбатыш чиге буйлап, профильле автомобиль юлына бүлеп бирелгән полосаны кисеп үтеп, 40 м авыл хужалыгы жирләре буйлап бара, аннары көньяк-көнчыгышка таба шушы автомобиль юлына бүлеп бирелгән полосаның көньяк-көнбатыш чиге буйлап 50 м уза, авыл хужалыгы жирләре буйлап 550 м, 300 м көнбатышка таба, 1,6 км көньякка таба, урман массивын кисеп үтеп, 1,6 км көньяк-көнчыгышка таба бара, 400 м урман полосасының көньяк-көнбатыш чиге буйлап, 450 м урман полосасы буйлап, 1,1 км авыл хужалыгы жирләре буйлап «Алексеевск шәһәр тибындагы поселогы» муниципаль берәмлеге, Лебяжье һәм Сахаровка авыл жирлекләре чикләре тоташкан урында Кече Кызылъяр авылынан 4,8 км төньяк-көнбатышта урнашкан 10 нчы тоташу ноктасына кадәр уза.

«Алексеевск шәһәр тибындагы поселогы» муниципаль берәмлеге чиге Сахаровка авыл жирлеге белән чиктәш жирдә 10 нчы тоташу ноктасыннан алып Суходол кибең баручы инеше агымы буенча өскә таба 6,2 км уза, аннары көньяк-көнчыгышка таба 40 м урман массивының көньяк-көнбатыш чиге буйлап, сынык сызык ясап, көньякка таба 400 м авыл хужалыгы жирләре буйлап бара, сынык сызык ясап, көньяк-көнбатышка таба 300 м «Алексеевск урманчылыгы» Татарстан Республикасы дәүләт бюджет учреждениесең Алексеевск участок урманчылыгындагы 16 нчы урман кварталының көнчыгыш чиге буйлап «Алексеевск шәһәр тибындагы поселогы» муниципаль берәмлеге, Сахаровка һәм Кыркүл авыл жирлекләре чикләре тоташкан урында Кыркүл авылынан 2,9 км төньякта урнашкан 11 нче тоташу ноктасына кадәр уза.

«Алексеевск шәһәр тибындагы поселогы» муниципаль берәмлеге чиге Кыркүл авыл жирлеге белән чиктәш жирдә 11 нче тоташу ноктасыннан алып, сынык сызык ясап, төньяк-көнбатышка таба 300 м «Биләр урманчылыгы» Татарстан Республикасы дәүләт бюджет учреждениесең Алексеевск участок урманчылыгындагы 16 нчы урман кварталының көньяк һәм көнбатыш чикләре буйлап уза, шуннан соң авыл хужалыгы жирләре буйлап төньяк-көнчыгышка таба 30 м, инешне һәм Алексеевск — Биләр автомобиль юлына бүлеп бирелгән поло-

саны кисеп үтеп, төньяк-көнбатышка таба 1,2 км, 350 м урман полосасының көньяк-көнбатыш чиге буйлап бара, 1,8 км авыл хужалыгы жирләре буйлап, 750 м урман полосасының көньяк-көнбатыш чиге буйлап уза, аннары көньяк-көнбатышка таба 1,1 км авыл хужалыгы жирләре буйлап, 50 м 104 нче урман кварталының аерымланган кишәрлегенең көнчыгыш чиге буйлап бара, кибеп баручы инешнең текә уң ярын кисеп үтеп, 50 м авыл хужалыгы жирләре буйлап шушы инешкә кадәр бара, шушы инеш агымы буенча аска таба 750 м аның Курлянка кибеп баручы инешенә койган жиренә кадәр уза, шуннан соң әлеге инеш агымы буенча өскә таба 850 м бара, аннары, Курлянка кибеп баручы инешенә текә уң ярын кисеп үтеп, көнбатышка таба 100 м авыл хужалыгы жирләре буйлап урман полосасына кадәр уза, 400 м урман полосасының көньяк чиге буйлап, 850 м авыл хужалыгы жирләре буйлап, 450 м урман полосасының көньяк чиге буйлап бара, шуннан соң көньяк-көнчыгышка таба 100 м авыл хужалыгы жирләре буйлап, 250 м урман полосаларының төньяк-көнчыгыш чиге буйлап һәм 1,5 км көньяк-көнбатыш чиге буйлап, 350 м 104 нче урман кварталының аерымланган кишәрлегенең көнчыгыш чиге буйлап «Алексеевск шәһәр тибындагы поселогы» муниципаль берәмлеге, Кыркүл һәм Көрнәле авыл жирлекләре чикләре тоташкан урында Яңа Спас авылыннан 2,6 км көньяк-көнчыгышта урнашкан 12 нче тоташу ноктасына кадәр уза.

«Алексеевск шәһәр тибындагы поселогы» муниципаль берәмлеге чиге Көрнәле авыл жирлегенә белән чиктәш жирдә 12 нче тоташу ноктасыннан алып, сынык сызык ясап, төньяк-көнбатышка таба 650 м «Биләр урманчылыгы» Татарстан Республикасы дәүләт бюджет учреждениесенең Алексеевск участок урманчылыгындагы 37 нче урман кварталының төньяк чиге буйлап «Алексеевск шәһәр тибындагы поселогы» муниципаль берәмлеге, Көрнәле һәм Лебедино авыл жирлекләре чикләре тоташкан урында Яңа Спас авылыннан 2,2 км көньяк-көнчыгышта урнашкан 45 нче тоташу ноктасына кадәр уза.

«Алексеевск шәһәр тибындагы поселогы» муниципаль берәмлеге чиге Лебедино авыл жирлегенә белән чиктәш жирдә 45 нче тоташу ноктасыннан алып төньяк-көнбатышка таба 350 м «Биләр урманчылыгы» Татарстан Республикасы дәүләт бюджет учреждениесенең Алексеевск участок урманчылыгындагы 112 нче урман кварталының аерымланган кишәрлегенең төньяк-көнчыгыш чиге буйлап, 250 м авыл хужалыгы жирләре буйлап, сынык сызык ясап, 850 м 112 нче урман кварталының аерымланган кишәрлегенең төньяк-көнчыгыш һәм төньяк чикләре буйлап уза, шуннан соң, сынык сызык ясап, ике мәртәбә чокырларны кисеп

үтеп, авыл хужалыгы жирлэре буйлап 1,2 км төньяк-көнбатышка таба, 900 м төньяк-көнчыгышка таба, сынык сызык ясап, берничә мәртәбә чокырларны кисеп үтеп, 1,7 км төньяк-көнбатышка таба 112 нче урман кварталының аерымланган кишәрлегенә кадәр бара, 350 м аның төньяк-көнчыгыш һәм төньяк чикләре буйлап уза, көнбатышка таба 150 м авыл хужалыгы жирлэре буйлап, 50 м 112 нче урман кварталының аерымланган кишәрлегенә төньяк чиге буйлап бара, 50 м авыл хужалыгы жирлэре буйлап, 150 м 112 нче урман кварталының аерымланган кишәрлегенә төньяк чиге буйлап уза, 50 м авыл хужалыгы жирлэре буйлап, 25 м 112 нче урман кварталының аерымланган кишәрлегенә төньяк чиге буйлап «Алексеевск шәһәр тибындагы поселогы» муниципаль берәмлеге, Лебедино һәм Бутлеровка авыл жирлекләре чикләре тоташкан урында Яңа Спас авылынан 650 м төньякта урнашкан 13 нче тоташу ноктасына кадәр бара.

«Алексеевск шәһәр тибындагы поселогы» муниципаль берәмлеге чиге Бутлеровка авыл жирлеге белән чиктәш жирдә 13 нче тоташу ноктасынан алып авыл хужалыгы жирлэре буйлап 2,4 км төньяк-көнчыгышка таба, 150 м төньяк-көнбатышка таба уза, шуннан соң «Биләр урманчылыгы» Татарстан Республикасы дәүләт бюджет учреждениесенә Алексеевск участок урманчылыгындагы 92 нче урман кварталының көньяк-көнбатыш чиге буйлап 50 м һәм төньяк-көнбатыш чиге буенча 150 м төньяк-көнчыгышка таба бара, аннары төньякка таба 30 м авыл хужалыгы жирлэре буйлап, 500 м урман полосасының көнчыгыш чиге буйлап, 300 м авыл хужалыгы жирлэре буйлап уза, 1,7 км урман полосасының көнчыгыш чиге буйлап бара, шуннан соң, профильле автомобиль юлына бүлеп бирелгән полосаны һәм Курлянка елгасының текә уң ярын кисеп үтеп, төньяк-көнбатышка таба 250 м авыл хужалыгы жирлэре буйлап шушы елгага кадәр уза, шушы елга агымы буенча аска таба 1,4 км аңа Курлянка инеше койган жиргә кадәр бара, шуннан соң, профильле автомобиль юлына бүлеп бирелгән полосаны кисеп үтеп, 1,6 км шушы инеш агымы буенча өскә таба уза, аннары, текә ярларны кисеп үтеп, төньяк-көнчыгышка таба 200 м авыл хужалыгы жирлэре буйлап урман полосасына кадәр бара, 600 м аның төньяк-көнбатыш чиге буйлап уза, шуннан соң, яр бие агач-куак полосасын кисеп үтеп, көнчыгышка таба 200 м авыл хужалыгы жирлэре буйлап кибеп баручы инешкә кадәр бара, 700 м шушы инеш агымы буенча өскә таба уза, аннары төньяк-көнчыгышка таба 850 м авыл хужалыгы жирлэре буйлап, 100 м урман полосасының көньяк-көнчыгыш чиге буйлап бара, шуннан соң 1,8 км урман полосасы буйлап уза, аннары авыл хужалыгы жирлэре буйлап 300 м төньяк-көнчыгышка таба,

урман массивын кисеп үтеп, 350 м көнчыгышка таба кибеп бару-чы инешкә кадәр бара, Алексеевск — Югары Колок автомобиль юлына бүлеп бирелгән полосаны кисеп үтеп, 1,2 км шушы инеш агымы буенча аска таба уза, шуннан соң төньяк-көнчыгышка таба 400 м Куйбышев сусаклагычы яры буйлап бара, аннары төньяк-көнбатышка таба 8,5 км Куйбышев сусаклагычы акваториясе буйлап 5 нче тоташу ноктасына кадәр уза.

«Алексеевск муниципаль районы»
муниципаль берәмлегенең һәм аның
составындагы муниципаль берәмлекләрнең
территорияләре чикләрен билгеләү
һәм аларның статусы турында»
Татарстан Республикасы Законына
4 нче кушымта

**Алексеевск муниципаль районының «Биләр авыл жирлеге»
муниципаль берәмлеге территориясе чигенең
картографик тасвирламасы**

Әлеге картографик тасвирлама «Биләр авыл жирлеге» муниципаль берәмлеге территориясе чигенең карта-схемасын («Алексеевск муниципаль районы» муниципаль берәмлегенең һәм аның составындагы муниципаль берәмлекләрнең территорияләре чикләрен билгеләү һәм аларның статусы турында» Татарстан Республикасы Законына 1 нче кушымта) тасвирлаудан гыйбарәт.

Биләр авыл жирлеге Зирекле, Майна, Урманасты Шонталысы авыл жирлекләре, Аксубай һәм Нурлат муниципаль районнары белән чиктәш.

Биләр авыл жирлеге чиге Аксубай муниципаль районы белән чиктәш жирдә Биләр, Майна авыл жирлекләре һәм Аксубай муниципаль районы чикләре тоташкан урында Горка авылыннан 3,2 км көнчыгышта Кече Чирмешән елгасында урнашкан 37 нче тоташу ноктасыннан алып Алексеевск муниципаль районы чиге буйлап Биләр авыл жирлеге, Аксубай һәм Нурлат муниципаль районнары чикләре тоташкан урында Шама авылыннан 10,0 км көньяк-көнчыгышта урнашкан 44 нче (29 нчы) тоташу ноктасына кадәр уза.

Биләр авыл жирлеге чиге Нурлат муниципаль районы белән чиктәш жирдә 44 нче (29 нчы) тоташу ноктасыннан алып Алексеевск муниципаль районы чиге буйлап Биләр, Зирекле авыл жирлекләре һәм Нурлат муниципаль районы чикләре тоташкан урында Гоголиха авылыннан 6,5 км көньяк-көнчыгышта

«Биләр урманчылыгы» Татарстан Республикасы дәүләт бюджет учреждениесенең Биләр участок урманчылыгындагы 65 нче урман кварталының көньяк-көнчыгыш почмагында урнашкан 43 нче тоташу ноктасына кадәр уза.

Биләр авыл жирлеге чиге Зирекле авыл жирлеге белән чиктәш жирдә 43 нче тоташу ноктасыннан алып, сынык сызык ясап, төньяк-көнбатышка таба 2,9 км «Биләр урманчылыгы» Татарстан Республикасы дәүләт бюджет учреждениесенең Биләр участок урманчылыгындагы 65 нче, 64 нче урман кварталларының көнчыгыш һәм төньяк-көнчыгыш чикләре буйлап уза, 150 м 76 нчы урман кварталының аерымланган кишәрлегенең көньяк-көнбатыш чиге буйлап бара, 700 м авыл хужалыгы жирләре буйлап уза, аннары төньяк-көнчыгышка таба 1,7 км 84 нче урман кварталының көньяк-көнчыгыш чиге буйлап бара, шуннан соң төньякка таба 150 м авыл хужалыгы жирләре буйлап, 100 м урман полосасының көнчыгыш чиге буйлап, 50 м авыл хужалыгы жирләре буйлап, 300 м урман полосасының көнбатыш чиге буйлап, 400 м авыл хужалыгы жирләре буйлап, 200 м урман полосасы буйлап, авыл хужалыгы жирләре буйлап 900 м, урман массивы буйлап 100 м, авыл хужалыгы жирләре буйлап 200 м һәм төньяк-көнбатышка таба 300 м уза, шуннан соң, сынык сызык ясап, 700 м урман массивының көньяк-көнбатыш чиге буйлап, 750 м урман полосасының көньяк-көнбатыш чиге буйлап, Биләр — Зирекле автомобиль юлына бүлеп бирелгән полосаны һәм Кече Чирмешән елгасының текә сул ярын кисеп үтеп, 2,6 км авыл хужалыгы жирләре буйлап, Биләр, Зирекле һәм Урманасты Шонталысы авыл жирлекләре чикләре тоташкан урында Приозерная авылыннан 700 м төньякта Кече Чирмешән елгасында урнашкан 39 нчы тоташу ноктасына кадәр уза.

Биләр авыл жирлеге чиге Урманасты Шонталысы авыл жирлеге белән чиктәш жирдә 39 нчы тоташу ноктасыннан алып Кече Чирмешән елгасы агымы буенча өскә таба 2,9 км уза, шуннан соң 1,5 км шушы елганың кибеп баручы ермагы буенча елга агымы буйлап өскә таба күлгә кадәр бара, сынык сызык ясап, төньяк-көнчыгышка таба 200 м күл буйлап уза, аннары 150 м яңадан Кече Чирмешән елгасының кибеп баручы ермагы буенча елга агымы буйлап өскә таба Кече Чирмешән елгасының төп үзәннә кадәр бара, 4,9 км шушы елга агымы буенча өскә таба «Биләр урманчылыгы» Татарстан Республикасы дәүләт бюджет учреждениесенең Биләр участок урманчылыгындагы 92 нче урман кварталына кадәр уза, шуннан соң, сынык сызык ясап, төньякка таба 700 м 92 нче урман кварталының көньяк-көнбатыш, көнбатыш һәм төньяк-көнбатыш чикләре буйлап бара, төньяк-көнбатышка таба 100 м авыл хужалыгы жирләре буйлап,

50 м урман массивының төньяк-көнчыгыш чиге буйлап, сынык сызык ясап, төньякка таба 800 м авыл хужалыгы жирләре буйлап Биләр, Урманасты Шонталысы һәм Майна авыл жирлекләре чикләре тоташкан урында Арбузов-Баран авылынан 1,5 км көнчыгышта урнашкан 38 нче тоташу ноктасына кадәр уза.

Биләр авыл жирлеге чиге Майна авыл жирлеге белән чиктәш жирдә 38 нче тоташу ноктасынан алып төньяк-көнчыгышка таба 500 м авыл хужалыгы жирләре буйлап Алексеевск – Биләр автомобиль юлына бүлеп бирелгән полосага кадәр уза, аннары төньяк-көнчыгышка таба 3,0 км шушы автомобиль юлына бүлеп бирелгән полосаның көньяк чиге буйлап бара, шуннан соң көньяк-көнчыгышка таба 100 м авыл хужалыгы жирләре буйлап, 100 м урман полосасының төньяк-көнчыгыш чиге буйлап уза, аннары көнчыгышка таба, сынык сызык ясап, 650 м авыл хужалыгы жирләре буйлап, 150 м агач-куак массивы буйлап, 50 м авыл хужалыгы жирләре буйлап кибеп баручы инешкә кадәр бара, 1,5 км аның агымы буенча аска таба Кече Чирмешән елгасына кадәр уза, шуннан соң, Мәслим – Биләр автомобиль юлына бүлеп бирелгән полосаны кисеп үтеп, 7,5 км шушы елга агымы буенча өскә таба 37 нче тоташу ноктасына кадәр бара.

«Алексеевск муниципаль районы»
муниципаль берәмлегенең һәм аның
составындагы муниципаль берәмлекләрнең
территорияләре чикләрен билгеләү
һәм аларның статусы турында»
Татарстан Республикасы Законына
5 нче кушымта

**Алексеевск муниципаль районының «Зур Полянка авыл
жирлеге» муниципаль берәмлеге территориясеге чигенең
картографик тасвирламасы**

Әлеге картографик тасвирлама «Зур Полянка авыл жирлеге» муниципаль берәмлеге территориясеге чигенең карта-схемасын («Алексеевск муниципаль районы» муниципаль берәмлегенең һәм аның составындагы муниципаль берәмлекләрнең территорияләре чикләрен билгеләү һәм аларның статусы турында» Татарстан Республикасы Законына 1 нче кушымта) тасвирлаудан гыйбарәт.

Зур Полянка авыл жирлеге Зур Тигәнәле, Зирекле, Урманасты Шонталысы, Родники, Ромодан авыл жирлекләре һәм Әлки муниципаль районы белән чиктәш.

Зур Полянка авыл жирлеге чиге Ромодан авыл жирлеге белән чиктәш жирдә Зур Полянка, Ромодан авыл жирлекләре һәм Әлки муниципаль районы чикләре тоташкан урында Савинский поселогыннан 2,6 км төньяк-көнчыгышта урнашкан 23 нче тоташу ноктасыннан алып, сынык сызык ясап, төньяк-көнчыгышка таба 300 м «Биләр урманчылыгы» Татарстан Республикасы дәүләт бюджет учреждениесенең Алексеевск участок урманчылыгындагы 125 нче урман кварталының аерымланган кишәрлегенең төньяк-көнбатыш чиге буйлап, 1,1 км авыл хужалыгы жирләре буйлап, 50 м урман массивының төньяк-көнбатыш чиге буйлап, 50 м авыл хужалыгы жирләре буйлап, 50 м 125 нче урман кварталының аерымланган кишәрлегенең төньяк-көнбатыш чиге буйлап уза, 100 м авыл хужалыгы жирләре буйлап уза, аннары 125 нче урман кварталының аерымланган кишәрлегенең төньяк-көнбатыш чиге буйлап 20 м төньяк-көнчыгышка таба һәм төньяк-көнчыгыш чиге буйлап 100 м көньяк-көнчыгышка таба бара, 100 м авыл хужалыгы жирләре буйлап, 150 м 125 нче урман кварталының аерымланган кишәрлегенең төньяк-көнчыгыш чиге буйлап уза, шуннан соң авыл хужалыгы жирләре буйлап 100 м көньяк-көнчыгышка таба, 700 м төньяк-көнчыгышка таба Зур Полянка, Ромодан һәм Зур Тигәнәле авыл жирлекләре чикләре тоташкан урында Александровка авылыннан 2,7 км төньяк-көнбатышта урнашкан 24 нче тоташу ноктасына кадәр бара.

Зур Полянка авыл жирлеге чиге Зур Тигәнәле авыл жирлеге белән чиктәш жирдә 24 нче тоташу ноктасыннан алып, сынык сызык ясап, көньяк-көнчыгышка таба 800 м «Биләр урманчылыгы» Татарстан Республикасы дәүләт бюджет учреждениесенең Зур Полянка участок урманчылыгындагы 36 нчы урман кварталының көньяк-көнбатыш чиге буйлап, төньяк-көнчыгышка таба 1,4 км 36 нчы, 35 нче урман кварталларының көньяк-көнчыгыш чиге буйлап уза, аннары, сынык сызык ясап, кибең баручы инешне кисеп үтеп, көньяк-көнчыгышка таба 1,1 км 37 нче урман кварталының көньяк-көнбатыш һәм көньяк-көнчыгыш чикләре буйлап бара, төньяк-көнчыгышка таба 100 м авыл хужалыгы жирләре буйлап уза, төньяк-көнбатышка таба 1,0 км 37 нче урман кварталының көнчыгыш һәм төньяк-көнчыгыш чикләре буйлап бара, аннары төньяк-көнчыгышка таба 350 м 102 нче урман кварталының аерымланган кишәрлегенең көньяк-көнчыгыш чиге буйлап уза, 150 м авыл хужалыгы жирләре буйлап, кибең баручы инешләрне кисеп үтеп, 2,4 км 38 нче, 39 нчы урман кварталларының төньяк чиге буйлап, сынык сызык ясап, Алексеевск — Биләр автомобиль юлына бүлеп бирелгән полосаны һәм ике мәртәбә кибең баручы инешне кисеп үтеп, 2,1 км авыл хужалыгы жирләре буйлап 16 нчы урман кварталына кадәр,

20 м 16 нчы урман кварталының көньяк-көнчыгыш чиге буйлап буага кадәр бара, аннары төньяк-көнбатышка таба 100 м буаның уң яры буйлап аңа Баранка елгасы койган жиргә кадәр бара, 650 м әлеге елга агымы буенча өскә таба шушы елгага коя торган инешкә кадәр уза, 1,2 км аның агымы буенча өскә таба 99 нчы урман кварталына кадәр бара, шуннан соң төньяк-көнчыгышка таба 300 м шушы урман кварталының көньяк-көнчыгыш чиге буйлап, 250 м авыл хужалыгы жирләре буйлап, 1,2 км 99 нчы, 100 нче урман кварталларының көньяк-көнчыгыш чиге буйлап Зур Полянка, Зур Тигәнәле, Родники авыл жирлекләре чикләре тоташкан урында Кызыл Чишмә авылыннан 2,9 км төньяк-көнчыгышта урнашкан 33 нче тоташу ноктасына кадәр уза.

Зур Полянка авыл жирлеге чиге Родники авыл жирлеге белән чиктәш жирдә 33 нче тоташу ноктасыннан алып, урман массивын кисеп үтеп, көнчыгышка таба 600 м авыл хужалыгы жирләре буйлап, «Биләр урманчылыгы» Татарстан Республикасы дәүләт бюджет учреждениесенә Зур Полянка участок урманчылыгындагы 105 нче урман кварталының аерымланган кишәрлегенә көньяк чиге буйлап 800 м һәм көньяк-көнчыгыш чиге буйлап төньяк-көнчыгышка таба 30 м уза, аннары 250 м авыл хужалыгы жирләре буйлап, 1,1 км 105 нче урман кварталының аерымланган кишәрлегенә көньяк-көнчыгыш чиге буйлап бара, шуннан соң көньяк-көнчыгышка таба 50 м авыл хужалыгы жирләре буйлап, 200 м урман полосасының көньяк-көнбатыш чиге буйлап, 250 м авыл хужалыгы жирләре буйлап, 250 м урман полосасының көньяк-көнбатыш чиге буйлап, 50 м авыл хужалыгы жирләре буйлап, 150 м урман полосасының көньяк-көнбатыш чиге буйлап, 50 м авыл хужалыгы жирләре буйлап, 200 м урман полосасының көньяк-көнбатыш чиге буйлап, 50 м авыл хужалыгы жирләре буйлап Зур Полянка, Родники һәм Урманасты Шонталысы авыл жирлекләре чикләре тоташкан урында Зур Полянка авылыннан 3,9 км төньяк-көнчыгышта 18 нче урман кварталының көнбатыш почмагында урнашкан 34 нче тоташу ноктасына кадәр уза.

Зур Полянка авыл жирлеге чиге Урманасты Шонталысы авыл жирлеге белән чиктәш жирдә 34 нче тоташу ноктасыннан алып, сынык сызык ясап, көньяк-көнчыгышка таба 3,2 км «Биләр урманчылыгы» Татарстан Республикасы дәүләт бюджет учреждениесенә Зур Полянка участок урманчылыгындагы 18, 20, 23 нче урман кварталларының көньяк-көнбатыш чиге буйлап уза, шуннан соң, кибең баручы инешне кисеп үтеп, төньяк-көнчыгышка таба 1,3 км 23 нче урман кварталының көньяк-көнчыгыш һәм көнчыгыш чикләре буйлап бара, аннары, инешне кисеп үтеп, авыл хужалыгы жирләре буйлап көньяк-көнчыгышка

таба 1,2 км, көньяк-көнбатышка таба 550 м, көньяк-көнчыгышка таба 250 м «Биләр урманчылыгы» Татарстан Республикасы дәүләт бюджет учреждениесенең Баганино участок урманчылыгындагы 115 нче урман кварталының төньяк-көнбатыш почмагына кадәр уза, шуннан соң көньяк-көнбатышка таба 950 м шушы урман кварталының көнбатыш чиге буйлап бара, аннары көньякка таба 200 м авыл хужалыгы жирләре буйлап Сары елгасына кадәр уза, 2,7 км аның агымы буенча аска таба «Биләр урманчылыгы» Татарстан Республикасы дәүләт бюджет учреждениесенең Зур Полянка участок урманчылыгындагы 109 нчы урман кварталының аерымланган кишәрлегенең көньяк-көнчыгыш почмагына кадәр бара, шуннан соң көнбатышка таба 30 м шушы урман кварталының аерымланган кишәрлегенең көньяк чиге буйлап уза, аннары төньяк-көнбатышка таба 2,6 км авыл хужалыгы жирләре буйлап бара, шуннан соң көньяк-көнбатышка таба 700 м профильле автомобиль юлына бүлөп бирелгән полосаның көнчыгыш чиге буйлап Алексеевск — Биләр автомобиль юлына бүлөп бирелгән полосага кадәр уза, аны кисеп үтә, 250 м урман полосасының көнчыгыш чиге буйлап, 100 м авыл хужалыгы жирләре буйлап 46 нчы урман кварталының төньяк-көнчыгыш почмагына кадәр бара, аннары көньяк-көнчыгышка таба 450 м шушы урман кварталының көнчыгыш чиге буйлап уза, агач-куак массивын кисеп үтеп, 650 м авыл хужалыгы жирләре буйлап Баранка елгасына кадәр уза, 1,7 км аның агымы буенча өскә таба бара, шуннан соң, яр бие агач-куак полосасын кисеп үтеп, көньяк-көнбатышка таба 200 м авыл хужалыгы жирләре буйлап, 350 м урман полосасының көньяк-көнчыгыш чиге буйлап, 50 м сазлыкның көньяк-көнчыгыш чиге буйлап, 550 м урман полосасының көньяк-көнчыгыш чиге буйлап уза, аннары авыл хужалыгы жирләре буйлап 200 м көньяк-көнбатышка таба, 500 м көньяк-көнчыгышка таба бара, 850 м урман полосасының төньяк-көнчыгыш чиге буйлап, 100 м авыл хужалыгы жирләре буйлап, 300 м урман полосасының төньяк-көнчыгыш чиге буйлап уза, шуннан соң авыл хужалыгы жирләре буйлап 50 м көньяк-көнчыгышка таба, 250 м көньяк-көнбатышка таба бара, 1,1 км урман полосасының көньяк-көнчыгыш чиге буйлап уза, аннары авыл хужалыгы жирләре буйлап 100 м көньяк-көнбатышка таба, 200 м көньякка таба 59 нчы урман кварталына кадәр бара, 300 м аның көнчыгыш чиге буйлап Зур Полянка, Урманасты Шонталасы һәм Зирекле авыл жирлекләре чикләре тоташкан урында Красный Баран авылынан 3,9 км көньяк-көнчыгышта урнашкан 40 нчы тоташу ноктасына кадәр уза.

Зур Полянка авыл жирлеге чиге Зирекле авыл жирлеге белән чиктәш жирдә 40 нчы тоташу ноктасынан алып «Биләр

урманчылыгы» Татарстан Республикасы дәүләт бюджет учреждениесенең Зур Полянка участка урманчылыгындагы 59 нчы урман кварталының көньяк чиге буйлап көнбатышка таба 1,2 км һәм көнбатыш чиге буйлап төньякка таба 250 м бара, шуннан соң, кибең баручы инешне кисеп үтеп, көнбатышка таба 6,1 км 58, 57, 56, 55, 54 нче урман кварталларының көньяк чиге буйлап Зур Полянка, Зирекле авыл жирлекләре һәм Әлки муниципаль районы чикләре тоташкан урында Александровка авылыннан 3,7 км көньякта 61 нче урман кварталының төньяк-көнбатыш почмагында урнашкан 41 нче тоташу ноктасына кадәр уза.

Зур Полянка авыл жирлегенә чиге Әлки муниципаль районы белән чиктәш жирдә 41 нче тоташу ноктасыннан алып Алексеевск муниципаль районы чиге буйлап 23 нче тоташу ноктасына кадәр уза.

«Алексеевск муниципаль районы» муниципаль берәмлегенә һәм аның составындагы муниципаль берәмлекләрнең территорияләре чикләрен билгеләү һәм аларның статусы турында» Татарстан Республикасы Законына 6 нчы кушымта

Алексеевск муниципаль районының «Зур Тигәнәле авыл жирлегенә» муниципаль берәмлегенә территориясенең картографик тасвирламасы

Әлегә картографик тасвирлама «Зур Тигәнәле авыл жирлегенә» муниципаль берәмлегенә территориясенең чигенәң картасхемасын («Алексеевск муниципаль районы» муниципаль берәмлегенә һәм аның составындагы муниципаль берәмлекләрнең территорияләре чикләрен билгеләү һәм аларның статусы турында» Татарстан Республикасы Законына 1 нче кушымта) тасвирлаудан гыйбарәт.

Зур Тигәнәле авыл жирлегенә Зур Полянка, Көрнәле, Родники, Ромодан һәм Урта Тигәнәле авыл жирлекләренә белән чиктәш.

Зур Тигәнәле авыл жирлегенә чиге Урта Тигәнәле авыл жирлегенә белән чиктәш жирдә Зур Тигәнәле, Урта Тигәнәле һәм Көрнәле авыл жирлекләренә чикләренә тоташкан урында Коры Көрнәле авылыннан 1,3 км көнчыгышта урнашкан 25 нче тоташу ноктасыннан алып, сынык сызык ясап, чокырны кисеп үтеп, төньяк-көнчыгышка таба 1,0 км авыл хужалыгы жирләренә буйлап кибең баручы инешкә кадәр бара, 1,6 км шушы инеш агымы буенча өскә таба уза, аннары, кибең баручы инешнең

текә уң ярын кисеп үтеп, авыл хужалыгы жирләре буйлап 150 м төньяк-көнчыгышка таба, чокырны кисеп үтеп, 450 м көньяк-көнчыгышка таба урман полосасына кадәр бара, 950 м урман полосасының төньяк-көнчыгыш чиге буйлап бара, шуннан соң авыл хужалыгы жирләре буйлап 150 м, төньяк-көнчыгышка таба 1,1 км бара, аннары көнчыгышка таба 650 м урман полосасының көньяк чиге буйлап, Алексеевск — Биләр автомобиль юлына бүлеп бирелгән полосаны кисеп үтеп, 150 м авыл хужалыгы жирләре буйлап, 650 м урман полосасының көньяк чиге буйлап уза, шуннан соң, кибеп баручы инешне һәм Сахаровка — Зур Тигәнәле автомобиль юлына бүлеп бирелгән полосаны кисеп үтеп, көньяк-көнчыгышка таба 2,0 км авыл хужалыгы жирләре буйлап уза, кибеп баручы инешне кисеп үтеп, 50 м плотинаның төньяк-көнчыгыш чиге буйлап, Тигәнәле елгасын һәм аның текә ярларын кисеп үтеп, 3,4 км авыл хужалыгы жирләре буйлап «Биләр урманчылыгы» Татарстан Республикасы дәүләт бюджет учреждениесенең Зур Полянка участок урманчылыгындагы 92 нче урман кварталының төньяк-көнбатыш почмагына кадәр бара, көнчыгышка таба 200 м шушы урман кварталының төньяк чиге буйлап, 200 м авыл хужалыгы жирләре буйлап Зур Тигәнәле, Урта Тигәнәле һәм Родники авыл жирлекләре чикләре тоташкан урында Родники авылыннан 1,8 км көньяк-көнбатышта урнашкан 32 нче тоташу ноктасына кадәр бара.

Зур Тигәнәле авыл жирлегенә чиге Родники авыл жирлегенә белән чиктәш жирдә 32 нче тоташу ноктасыннан алып көньяк-көнчыгышка таба 100 м авыл хужалыгы жирләре буйлап бара, шуннан соң, сынык сызык ясап, «Биләр урманчылыгы» Татарстан Республикасы дәүләт бюджет учреждениесенең Зур Полянка участок урманчылыгындагы 92 нче урман кварталының төньяк-көнчыгыш чиге буйлап көнчыгышка таба 150 м һәм көнчыгыш чиге буйлап 250 м көньяк-көнбатышка таба уза, 250 м авыл хужалыгы жирләре буйлап бара, сынык сызык ясап, көньякка таба 850 м 92 нче, 3 нче урман кварталларының көнчыгыш чиге буйлап уза, көньяк-көнбатышка таба 100 м авыл хужалыгы жирләре буйлап бара, сынык сызык ясап, көньякка таба 1,7 км 3, 4, 95, 96 нчы урман кварталларының көнчыгыш чиге буйлап, авыл хужалыгы жирләре буйлап 150 м уза, 1,6 км 96, 98, 100 нче урман кварталларының көнчыгыш чиге буйлап Зур Тигәнәле, Родники һәм Зур Полянка авыл жирлекләре чикләре тоташкан урында Кызыл Чишмә авылыннан 2,9 км төньяк-көнчыгышта урнашкан 33 нче тоташу ноктасына кадәр уза.

Зур Тигәнәле авыл жирлегенә чиге Зур Полянка авыл жирлегенә белән чиктәш жирдә Зур Тигәнәле, Зур Полянка һәм Ромодан авыл жирлекләре чикләре тоташкан урында Александров-

ка авылыннан 2,7 км төньяк-көнбатышта урнашкан 24 нче тоташу ноктасыннан алып, сынык сызык ясап, көньяк-көнчыгышка таба 800 м «Биләр урманчылыгы» Татарстан Республикасы дәүләт бюджет учреждениесенең Зур Полянка участок урманчылыгындагы 36 нчы урман кварталының көньяк-көнбатыш чиге буйлап, төньяк-көнчыгышка таба 1,4 км 36 нчы, 35 нче урман кварталларының көньяк-көнчыгыш чиге буйлап бара, шуннан соң, сынык сызык ясап, кибеп баручы инешне кисеп үтеп, көньяк-көнчыгышка таба 1,1 км 37 нче урман кварталының көньяк-көнбатыш һәм көньяк-көнчыгыш чикләре буйлап уза, төньяк-көнчыгышка таба 100 м авыл хужалыгы жирләре буйлап бара, төньяк-көнбатышка таба 1,0 км 37 нче урман кварталының көнчыгыш һәм төньяк-көнчыгыш чикләре буйлап уза, шуннан соң төньяк-көнчыгышка таба 350 м 102 нче урман кварталының аерымланган кишәрлегенең көньяк-көнчыгыш чиге буйлап бара, 150 м авыл хужалыгы жирләре буйлап, кибеп баручы инешләренә кисеп үтеп, 2,4 км 38 нче, 39 нчы урман кварталларының төньяк чиге буйлап, сынык сызык ясап, Алексеевск – Биләр автомобиль юлына бүлеп бирелгән полосаны һәм ике мәртәбә кибеп баручы инешне кисеп үтеп, 2,1 км авыл хужалыгы жирләре буйлап 16 нчы урман кварталына кадәр, 20 м 16 нчы урман кварталының көньяк-көнчыгыш чиге буйлап буага кадәр бара, шуннан соң төньяк-көнбатышка таба 100 м буаның уң яры буйлап аңа Баранка елгасы койган жиргә кадәр уза, 650 м әлеге елга агымы буенча өскә таба шушы елгага коя торган инешкә кадәр бара, 1,2 км аның агымы буенча өскә таба 99 нчы урман кварталына кадәр уза, аннары төньяк-көнчыгышка таба 300 м шушы урман кварталының көньяк-көнчыгыш чиге буйлап, 250 м авыл хужалыгы жирләре буйлап, 1,2 км 99 нчы, 100 нче урман кварталларының көньяк-көнчыгыш чиге буйлап 33 нче тоташу ноктасына кадәр уза.

Зур Тигәнәле авыл жирлегенә чиге Ромодан авыл жирлегенә белән чиктәш жирдә 24 нче тоташу ноктасыннан алып төньяк-көнбатышка таба 350 м «Биләр урманчылыгы» Татарстан Республикасы дәүләт бюджет учреждениесенең Зур Полянка участок урманчылыгындагы 36 нчы урман кварталының көнбатыш чиге буйлап бара, шуннан соң авыл хужалыгы жирләре буйлап 40 м һәм төньяк-көнчыгышка таба 100 м, сынык сызык ясап, 1,1 км 36 нчы, 35 нче урман кварталларының төньяк-көнбатыш һәм көнбатыш чикләре буйлап уза, сынык сызык ясап, көнбатышка таба 650 м 34 нче урман кварталының көньяк-көнчыгыш чиге буйлап бара, аннары авыл хужалыгы жирләре буйлап 250 м көньяк-көнбатышка таба, 50 м көньяк-көнчыгышка таба уза, сынык сызык ясап, 34 нче урман кварталының көньяк-көнчыгыш

чиге буйлап көньяк-көнчыгышка таба 250 м һәм көньяк чиге буйлап көньяк-көнбатышка таба 50 м инешкә кадәр бара, 350 м инеш агымы буенча аска таба буага кадәр уза, 50 м төньяк-көнбатышка таба буаның уң яры буйлап плотинага кадәр бара, көньякка таба 30 м плотинаның көнчыгыш чиге буйлап бара, аннары, плотинаны кисеп үтеп, көнбатышка таба 10 м, шуннан соң 550 м кибең баручы инеш агымы буенча аска таба аның Ромодан елгасына койган жиренә кадәр бара, аннары 4,5 км шушы елга агымы буенча аска таба Ромодан елгасына коя торган инешкә кадәр уза, шушы инеш агымы буенча өскә таба 1,4 км бара, шуннан соң авыл хужалыгы жирләре буйлап 350 м төньяк-көнбатышка таба, 250 м төньяк-көнчыгышка таба уза, аннары көньяк-көнчыгышка таба 40 м 10 нчы урман кварталының көнбатыш чиге буйлап бара, шуннан соң төньякка таба 600 м авыл хужалыгы жирләре буйлап, 100 м урман полосасының көнчыгыш чиге буйлап, 100 м авыл хужалыгы жирләре буйлап, 700 м урман полосасының көнчыгыш чиге буйлап, 50 м авыл хужалыгы жирләре буйлап «Биләр урманчылыгы» Татарстан Республикасы дәүләт бюджет учреждениесенәң Алексеевск участок урманчылыгындагы 79 нчы урман кварталына кадәр уза, аннары көньяк-көнбатышка таба 450 м шушы урман кварталының көньяк чиге буйлап бара, төньяк-көнбатышка таба 100 м авыл хужалыгы жирләре буйлап, 79 нчы урман кварталының көньяк чиге буйлап 200 м һәм көнбатыш чиге буйлап төньякка таба 100 м уза, шуннан соң төньяк-көнчыгышка таба 100 м авыл хужалыгы жирләре буйлап, 150 м 79 нчы урман кварталының төньяк-көнбатыш чиге буйлап, авыл хужалыгы жирләре буйлап 50 м, сынык сызык ясап, 79 нчы урман кварталының төньяк-көнбатыш чиге буйлап 250 м, авыл хужалыгы жирләре буйлап 100 м Зур Тигәнәле, Ромодан һәм Көрнәле авыл жирлекләре чикләре тоташкан урында Масловка авылынан 2,0 км көнчыгышта урнашкан 22 нче тоташу ноктасына кадәр бара.

Зур Тигәнәле авыл жирлегенә чиге Көрнәле авыл жирлегенә белән чиктәш жирдә 22 нче тоташу ноктасынан алып көнчыгышка таба 1,1 км «Биләр урманчылыгы» Татарстан Республикасы дәүләт бюджет учреждениесенәң Алексеевск участок урманчылыгындагы 79 нчы, 80 нче урман кварталларының төньяк чиге буйлап уза, шуннан соң 77 нче урман кварталының көнбатыш чиге буйлап төньякка таба 600 м һәм төньяк чиге буйлап көнчыгышка таба 1,1 км уза, аннары, сынык сызык ясап, төньяк-көнбатышка таба 750 м «Биләр урманчылыгы» Татарстан Республикасы дәүләт бюджет учреждениесенәң Зур Полянка участок урманчылыгындагы 6 нчы урман кварталының көньяк-көнбатыш чиге буйлап, 100 м авыл хужалыгы жирләре буйлап,

50 м «Биләр урманчылыгы» Татарстан Республикасы дәүләт бюджет учреждениесенең Алексеевск участок урманчылыгындагы 75 нче урман кварталының төньяк-көнчыгыш чиге буйлап бара, шуннан соң, урман массивын кисеп үтеп, авыл хужалыгы жирләре буйлап 150 м төньяк-көнбатышка таба, яңадан шушы урман массивын кисеп үтеп, 150 м көньяк-көнчыгышка таба уза, аннары төньякка таба 100 м «Биләр урманчылыгы» Татарстан Республикасы дәүләт бюджет учреждениесенең Зур Полянка участок урманчылыгындагы 6 нчы урман кварталы буйлап Каратун кибеп баручы инешенә кадәр уза, шушы инеш агымы буенча аска таба 2,2 км буага кадәр бара, төньяк-көнчыгышка таба 1,0 км буа буйлап бара, аннары 1,6 км Каратун кибеп баручы инеш агымы буенча аска таба уза, шуннан соң, әлеге инешен текә уң арын кисеп үтеп, төньяк-көнчыгышка таба 200 м авыл хужалыгы жирләре буйлап 25 нче тоташу ноктасына кадәр уза.

«Алексеевск муниципаль районы»
муниципаль берәмлегенең һәм аның
составындагы муниципаль берәмлекләрнең
территорияләре чикләрен билгеләү
һәм аларның статусы турында»
Татарстан Республикасы Законына
7 нче кушымта

**Алексеевск муниципаль районының «Бутлеровка авыл
жирлеге» муниципаль берәмлеге территориясе чигенең
картографик тасвирламасы**

Әлеге картографик тасвирлама «Бутлеровка авыл жирлеге» муниципаль берәмлеге территориясе чигенең карта-схемасын («Алексеевск муниципаль районы» муниципаль берәмлегенең һәм аның составындагы муниципаль берәмлекләрнең территорияләре чикләрен билгеләү һәм аларның статусы турында» Татарстан Республикасы Законына 1 нче кушымта) тасвирлаудан гыйбарәт.

Бутлеровка авыл жирлеге Лебедино авыл жирлеге, «Алексеевск шәһәр тибындагы поселогы» муниципаль берәмлеге, Лаеш һәм Балык Бистәсе муниципаль районнары белән чиктәш.

Бутлеровка авыл жирлеге чиге «Алексеевск шәһәр тибындагы поселогы» муниципаль берәмлеге белән чиктәш жирдә Бутлеровка авыл жирлеге, «Алексеевск шәһәр тибындагы поселогы» муниципаль берәмлеге һәм Лебедино авыл жирлеге чикләре тоташкан урында Яңа Спас авылыннан 650 м төньякта

урнашкан 13 нче тоташу ноктасыннан алып авыл хужалыгы жирлөре буйлап 2,4 км төньяк-көнчыгышка таба, 150 м төньяк-көнбатышка таба бара, аннары «Биләр урманчылыгы» Татарстан Республикасы дәүләт бюджет учреждениесенең Алексеевск участок урманчылыгындагы 92 нче урман кварталының көньяк-көнбатыш чиге буйлап 50 м һәм төньяк-көнбатыш чиге буенча 150 м төньяк-көнчыгышка таба уза, шуннан соң төньякка таба 30 м авыл хужалыгы жирлөре буйлап, 500 м урман полосасының көнчыгыш чиге буйлап, 300 м авыл хужалыгы жирлөре буйлап бара, 1,7 км урман полосасының көнчыгыш чиге буйлап уза, аннары, профильле автомобиль юлына бүлөп бирелгән полосаны һәм елганың текә уң ярын кисеп үтеп, төньяк-көнбатышка таба 250 м авыл хужалыгы жирлөре буйлап Курлянка елгасына кадәр бара, шушы елга агымы буенча аска таба 1,4 км аңа Курлянка инеше койган жиргә кадәр уза, аннары, профильле автомобиль юлына бүлөп бирелгән полосаны кисеп үтеп, 1,6 км шушы инеш агымы буенча өскә таба, шуннан соң, текә ярларны кисеп үтеп, төньяк-көнчыгышка таба 200 м авыл хужалыгы жирлөре буйлап урман полосасына кадәр уза, 600 м аның төньяк-көнбатыш чиге буйлап бара, аннары, яр буе агач-куак полосасын кисеп үтеп, көнчыгышка таба 200 м авыл хужалыгы жирлөре буйлап кибеп баручы инешкә кадәр уза, 700 м шушы инеш агымы буенча өскә таба бара, шуннан соң төньяк-көнчыгышка таба 850 м авыл хужалыгы жирлөре буйлап, 100 м урман полосасының көньяк-көнчыгыш чиге буйлап уза, аннары 1,8 км урман полосасы буйлап бара, шуннан соң авыл хужалыгы жирлөре буйлап 300 м төньяк-көнчыгышка таба, урман массивын кисеп үтеп, 350 м көнчыгышка таба кибеп баручы инешкә кадәр уза, Алексеевск – Югары Колок автомобиль юлына бүлөп бирелгән полосаны кисеп үтеп, 1,2 км шушы инеш агымы буенча аска таба бара, аннары төньяк-көнчыгышка таба 400 м Куйбышев сусаклагычы яры буйлап уза, шуннан соң төньяк-көнбатышка таба 8,5 км Куйбышев сусаклагычы акваториясе буйлап Бутлеровка авыл жирлеге, «Алексеевск шәһәр тибындагы поселогы» муниципаль берәмлеге һәм Балык Бистәсе муниципаль районы чикләре тоташкан урында Юеш Көрнәле авылынан 7,1 км төньяк-көнчыгышта Куйбышев сусаклагычы акваториясендә урнашкан $X = 428646,35$, $Y = 1362839,70$ координаталы 5 нче тоташу ноктасына кадәр уза.

Бутлеровка авыл жирлегенә чиге Лебедино авыл жирлегенә белән чиктәш жирдә 13 нче тоташу ноктасыннан алып авыл хужалыгы жирлөре буйлап көньяк-көнбатышка таба 250 м, төньяк-көнбатышка таба 400 м бара, шуннан соң көньякка таба 30 м чокыр төбә буйлап кибеп баручы инешнең чышмә башына кадәр уза, аның агымы буенча аска таба 250 м аның Көрнәле

елгасына койган жиренә кадәр бара, шушы елга агымы буенча аска таба 1,9 км инешнең елгага койган жиренә кадәр бара, Алексеевск – Югары Колок автомобиль юлына бүлеп бирелгән полосаны кисеп үтеп, шушы инеш агымы буенча өскә таба 2,4 км уза, аннары көнбатышка таба 200 м урман массивының төньяк чиге буйлап, авыл хужалыгы жирләре буйлап 550 м һәм төньяк-көнбатышка таба 1,7 км «Биләр урманчылыгы» Татарстан Республикасы дәүләт бюджет учреждениесең Алексеевск участок урманчылыгындагы 103 нче урман кварталының аерымланган кишәрлегенә кадәр бара, 150 м шушы аерымланган кишәрлекнең көньяк-көнбатыш чиге буйлап, чокырны кисеп үтеп, 50 м авыл хужалыгы жирләре буйлап 19 нчы урман кварталының көнчыгыш почмагына кадәр уза, 100 м шушы урман кварталының төньяк-көнчыгыш чиге буйлап, 250 м авыл хужалыгы жирләре буйлап Куйбышев сусаклагычына кадәр бара, шуннан соң, сынык сызык ясап, төньяк-көнбатышка таба 14,8 км Куйбышев сусаклагычы акваториясе буйлап Бутлеровка, Лебедино авыл жирлекләре һәм Лаеш муниципаль районы чикләре тоташкан урында Балахчино авылыннан 12,7 км төньяк-көнбатышта шушы сусаклагыч акваториясендә урнашкан 3 нче тоташу ноктасына кадәр уза.

Бутлеровка авыл жирлеге чиге Лаеш муниципаль районы белән чиктәш жирдә 3 нче тоташу ноктасыннан алып Алексеевск муниципаль районы чиге буйлап Бутлеровка авыл жирлеге, Лаеш һәм Балык Бистәсе муниципаль районнары чикләре тоташкан урында Балахчино авылыннан 6,8 км төньяк-көнчыгышта Куйбышев сусаклагычы акваториясендә урнашкан 4 нче (57 нче) тоташу ноктасына кадәр уза.

Бутлеровка авыл жирлеге чиге Балык Бистәсе муниципаль районы белән чиктәш жирдә 4 нче (57 нче) тоташу ноктасыннан алып Алексеевск муниципаль районы чиге буйлап 5 нче тоташу ноктасына кадәр бара.

«Алексеевск муниципаль районы»
муниципаль берәмлегенә һәм аның
составындагы муниципаль берәмлекләренә
территорияләре чикләрен билгеләү
һәм аларның статусы турында»
Татарстан Республикасы Законына
8 нче кушымта

**Алексеевск муниципаль районының «Войкино авыл җирлегенә»
муниципаль берәмлеге территориясә чигенә
картографик тасвирламасы**

Әлеге картографик тасвирлама «Войкино авыл җирлегенә» муниципаль берәмлеге территориясә чигенә карта-схемасын («Алексеевск муниципаль районы» муниципаль берәмлегенә һәм аның составындагы муниципаль берәмлекләренә территорияләре чикләрен билгеләү һәм аларның статусы турында» Татарстан Республикасы Законына 1 нче кушымта) тасвирлаудан гыйбарәт.

Войкино авыл җирлегенә Лебедино, Левашево, Ялкын авыл җирлекләре, Лаеш һәм Спас муниципаль районнары белән чиктәш.

Войкино авыл җирлегенә чиге Лебедино авыл җирлегенә белән чиктәш җирдә Войкино, Лебедино авыл җирлекләре һәм Лаеш муниципаль районы чикләре тоташкан урында Березовая Грива авылынан 7,6 км төньяк-көнбатышта Куйбышев сусаклагычы акваториясендә урнашкан 2 нче тоташу ноктасынан алып көньяк-көнчыгышка таба 7,3 км Куйбышев сусаклагычы акваториясә буйлап аның ярына кадәр бара, шуннан соң көньякка таба 250 м Куйбышев сусаклагычы яры буйлап «Биләр урманчылыгы» Татарстан Республикасы дәүләт бюджет учреждениесенә Алексеевск участок урманчылыгындагы 29 нчы урман кварталына кадәр уза, сынык сызык ясап, чокырны кисеп үтеп, шушы урман кварталының төньяк-көнчыгыш чиге буйлап көньяк-көнчыгышка таба 3,2 км һәм көньяк-көнчыгыш чиге буйлап көньяк-көнбатышка таба 350 м бара, текә ярны кисеп үтеп, 200 м авыл хужалыгы җирләре буйлап, 400 м 29 нчы урман кварталының көньяк-көнчыгыш чиге буйлап, авыл хужалыгы җирләре буйлап 100 м бара, шуннан соң 29 нчы урман кварталының көньяк-көнчыгыш чиге буйлап көньяк-көнбатышка таба 200 м һәм көньяк чиге буйлап көнбатышка таба 250 м уза, аннары көньяк-көнчыгышка таба 35 м 30 нчы урман кварталының төньяк-көнчыгыш чиге буйлап бара, 100 м авыл хужалыгы җирләре буйлап, 40 м 30 нчы урман кварталының

төнъяк-көнчыгыш чиге буйлап уза, шуннан соң көнчыгышка таба 450 м авыл хужалыгы жирлэре буйлап бара, аннары көнъяк-көнчыгышка таба 250 м 30 нчы урман кварталының төнъяк-көнчыгыш чиге буйлап, авыл хужалыгы жирлэре буйлап 300 м, 30 нчы урман кварталының төнъяк-көнчыгыш чиге буйлап көнъяк-көнчыгышка таба 100 м һәм көнъяк-көнчыгыш чиге буйлап көнъяк-көнбатышка таба 200 м бара, шуннан соң 150 м авыл хужалыгы жирлэре буйлап уза, төнъяк-көнбатышка таба 900 м 30 нчы урман кварталының көнъяк-көнбатыш чиге буйлап бара, шуннан соң көнъяк-көнчыгышка таба 150 м 31 нче урман кварталының төнъяк-көнчыгыш чиге буйлап, авыл хужалыгы жирлэре буйлап 200 м уза, сынык сызык ясап, 350 м 31 нче урман кварталының төнъяк-көнчыгыш чиге буйлап, авыл хужалыгы жирлэре буйлап 150 м бара, аннары 31 нче урман кварталының төнъяк-көнчыгыш чиге буйлап 50 м һәм, сынык сызык ясап, көнчыгыш чиге буйлап көнъяк-көнбатышка таба 750 м бара, шуннан соң көнъяк-көнчыгышка таба 200 м авыл хужалыгы жирлэре буйлап уза, аннары, сынык сызык ясап, 31 нче урман кварталының көнчыгыш чиге буйлап 550 м көнъякка таба һәм көнъяк чиге буйлап 300 м көнбатышка таба бара, шуннан соң урман полосасының көнъяк-көнбатыш чиге буйлап көнъяк-көнчыгышка таба 1,2 км һәм көнъяк-көнчыгыш чиге буйлап төнъяк-көнчыгышка таба 650 м, чокырларны кисеп үтеп, 950 м авыл хужалыгы жирлэре буйлап, 400 м урман полосасының көнъяк-көнчыгыш чиге буйлап, 100 м авыл хужалыгы жирлэре буйлап бара, урман полосасының көнъяк-көнчыгыш чиге буйлап төнъяк-көнчыгышка таба 350 м һәм көнъяк чиге буйлап көнчыгышка таба 1,4 км уза, авыл хужалыгы жирлэре буйлап 750 м көнчыгышка таба һәм 100 м көнъяк-көнбатышка таба чокырга кадәр бара, аннары көнъяк-көнчыгышка таба 300 м чокырның көнчыгыш чиге буйлап уза, сынык сызык ясап, көнъякка таба 350 м авыл хужалыгы жирлэре буйлап башка чокырга кадәр бара, көнъяк-көнчыгышка таба 150 м аның көнъяк-көнбатыш чиге буйлап кибең баручы инешкә кадәр уза, 1,5 км аның агымы буенча аска таба башка кибең баручы инеш тамгына кадәр бара, шуннан соң 2,1 км шушы инеш агымы буенча өскә таба буага кадәр уза, буа плотинасын кисеп үтә һәм көнчыгышка таба 50 м буаның уң яры буйлап бара, аннары 500 м кибең баручы инеш агымы буенча өскә таба уза, шуннан соң төнъяк-көнчыгышка таба 450 м авыл хужалыгы жирлэре буйлап 42 нче урман кварталына кадәр бара, шушы урман кварталының төнъяк-көнбатыш чиге буйлап төнъяк-көнчыгышка таба 1,1 км һәм төнъяк чиге буйлап көнчыгышка таба 800 м, авыл хужалыгы жирлэре буйлап 250 м уза, аннары, сынык сызык ясап, 43 нче

урман кварталының төньяк чиге буйлап көнчыгышка таба 500 м һәм көньяк-көнчыгыш чиге буйлап көньяк-көнчыгышка таба 1,0 км бара, шуннан соң, урман массивын кисеп үтеп, төньяк-көнчыгышка таба 300 м авыл хужалыгы жирләре буйлап кибең баручы инешкә кадәр, Войкино, Лебедино һәм Левашево авыл жирлекләре чикләре тоташкан урында Левашево авылынан 2,1 км төньяк-көнбатышта урнашкан 15 нче тоташу ноктасына кадәр бара.

Войкино авыл жирлеге чиге Левашево авыл жирлеге белән чиктәш жирдә 15 нче тоташу ноктасыннан алып, сынык сызык ясап, көньяк-көнбатышка таба 250 м «Биләр урманчылыгы» Татарстан Республикасы дәүләт бюджет учреждениесең Алексеевск участок урманчылыгындагы 43 нче урман кварталының көньяк-көнчыгыш чиге буйлап, 250 м авыл хужалыгы жирләре буйлап, 200 м 43 нче урман кварталының көньяк-көнчыгыш чиге буйлап бара, 100 м авыл хужалыгы жирләре буйлап, 200 м 43 нче урман кварталының көньяк-көнчыгыш чиге буйлап бара, аннары 250 м 116 нчы урман кварталының аерымланган кишәрлегенең көньяк-көнчыгыш чиге буйлап уза, 300 м авыл хужалыгы жирләре буйлап, 100 м 119 нчы урман кварталының аерымланган кишәрлегенең төньяк-көнбатыш чиге буйлап бара, 250 м авыл хужалыгы жирләре буйлап, сынык сызык ясап, 200 м 45 нче урман кварталының төньяк-көнбатыш чиге буйлап уза, 200 м авыл хужалыгы жирләре буйлап, 50 м 45 нче урман кварталының төньяк-көнбатыш чиге буйлап бара, 50 м авыл хужалыгы жирләре буйлап, 50 м 45 нче урман кварталының төньяк-көнбатыш чиге буйлап бара, шуннан соң төньяк-көнбатышка таба 150 м авыл хужалыгы жирләре буйлап уза, аннары, сынык сызык ясап, көньяк-көнбатышка таба 200 м 45 нче урман кварталының төньяк-көнбатыш чиге буйлап уза, 50 м авыл хужалыгы жирләре буйлап, 40 м 45 нче урман кварталының төньяк-көнбатыш чиге буйлап һәм көньяк-көнбатыш чиге буйлап көньяк-көнчыгышка таба 150 м бара, 50 м авыл хужалыгы жирләре буйлап, 400 м 45 нче урман кварталының көньяк-көнбатыш чиге буйлап уза, «Алексеевск — Югары Колок» — Бәзәкә — Тукай автомобиль юлына бүлеп бирелгән полосаны кисеп үтеп, 400 м авыл хужалыгы жирләре буйлап Войкино, Левашево һәм Ялкын авыл жирлекләре чикләре тоташкан урында Левашево авылынан 3,2 км көньяк-көнбатышта урнашкан 16 нчы тоташу ноктасына кадәр уза.

Войкино авыл жирлеге чиге Ялкын авыл жирлеге белән чиктәш жирдә 16 нчы тоташу ноктасыннан алып көньяк-көнбатышка таба 450 м авыл хужалыгы жирләре буйлап, 1,5 км урман полосасының көньяк-көнчыгыш чиге буйлап «Биләр ур-

манчылыгы» Татарстан Республикасы дәүләт бюджет учреждениесең Алексеевск участок урманчылыгындагы 56 нчы урман кварталына кадәр уза, аннары, сынык сызык ясап, көньякка таба 2,2 км 56 нчы, 57 нче урман кварталлары буйлап бара, шуннан соң көньяк-көнбатышка таба 500 м авыл хужалыгы жирләре буйлап, Актай елгасын кисеп үтеп, 50 м комлык буйлап, 450 м авыл хужалыгы жирләре буйлап, 450 м урман полосасының төньяк-көнбатыш чиге буйлап, 1,3 км урман полосасы буйлап, 200 м урман полосасының көньяк-көнчыгыш чиге буйлап, 1,0 км урман полосасы буйлап, 400 м урман полосасының көньяк-көнчыгыш чиге буйлап, 100 м авыл хужалыгы жирләре буйлап, 1,1 км урман полосасының көньяк-көнчыгыш чиге буйлап, 30 м авыл хужалыгы жирләре буйлап Войкино, Ялкын авыл жирлекләре һәм Спас муниципаль районы чикләре тоташкан урында Войкино авылынан 4,7 км көньякта урнашкан 17 нче тоташу ноктасына кадәр уза.

Войкино авыл жирлеге чиге Спас муниципаль районы белән чиктәш жирдә 17 нче тоташу ноктасынан алып Алексеевск муниципаль районы чиге буйлап Войкино авыл жирлеге, Спас һәм Лаеш муниципаль районнары чикләре тоташкан урында Березовая Грива авылынан 7,7 км төньяк-көнбатышта Куйбышев сусаклагычы акваториясендә урнашкан 1 нче (32 нче) тоташу ноктасына кадәр бара.

Войкино авыл жирлеге чиге Лаеш муниципаль районы белән чиктәш жирдә 1 нче (32 нче) тоташу ноктасынан алып Алексеевск муниципаль районы чиге буйлап 2 нче тоташу ноктасына кадәр бара.

«Алексеевск муниципаль районы»
муниципаль берәмлегенең һәм аның
составындагы муниципаль берәмлекләрнең
территорияләре чикләрен билгеләү
һәм аларның статусы турында»
Татарстан Республикасы Законына
9 нчы кушымта

**Алексеевск муниципаль районының «Зирекле авыл жирлеге»
муниципаль берәмлеге территориясе чигенең
картографик тасвирламасы**

Әлеге картографик тасвирлама «Зирекле авыл жирлеге» муниципаль берәмлеге территориясе чигенең карта-схемасын («Алексеевск муниципаль районы» муниципаль берәмлегенең һәм аның составындагы муниципаль берәмлекләрнең террито-

рияләре чикләрен билгеләү һәм аларның статусы турында» Татарстан Республикасы Законына 1 нче кушымта) тасвирлаудан гыйбарәт.

Зирекле авыл жирлегенә Биләр, Зур Полянка, Урманасты Шонталысы авыл жирлекләре, Әлки һәм Нурлат муниципаль районнары белән чиктәш.

Зирекле авыл жирлегенә чиге Зур Полянка авыл жирлегенә белән чиктәш жирдә Зирекле, Зур Полянка һәм Урманасты Шонталысы авыл жирлекләре чикләре тоташкан урында Красный Баран авылыннан 3,9 км көньяк-көнчыгышта урнашкан 40 нчы тоташу ноктасыннан алып «Биләр урманчылыгы» Татарстан Республикасы дәүләт бюджет учреждениесенә Зур Полянка участка урманчылыгындагы 59 нчы урман кварталының көньяк чиге буйлап көнбатышка таба 1,2 км һәм көнбатыш чиге буйлап төньякка таба 250 м бара, шуннан соң, кибең баручы инешне кисеп үтеп, көнбатышка таба 6,1 км 58, 57, 56, 55, 54 нче урман кварталларының көньяк чиге буйлап Зирекле, Зур Полянка авыл жирлекләре һәм Әлки муниципаль районы чикләре тоташкан урында Александровка авылыннан 3,7 км көньякта 61 нче урман кварталының төньяк-көнбатыш почмагында урнашкан 41 нче тоташу ноктасына кадәр уза.

Зирекле авыл жирлегенә чиге Урманасты Шонталысы авыл жирлегенә белән чиктәш жирдә 40 нчы тоташу ноктасыннан алып, сынык сызык ясап, көньяк-көнчыгышка таба 1,9 км «Биләр урманчылыгы» Татарстан Республикасы дәүләт бюджет учреждениесенә Зур Полянка участок урманчылыгындагы 66 нчы урман кварталының төньяк һәм көнчыгыш чикләре буйлап бара, аннары, ике мәртәбә кибең баручы инешне кисеп үтеп, авыл хужалыгы жирләре буйлап 150 м көньяк-көнчыгышка таба һәм 100 м төньяк-көнчыгышка таба уза, көньяк-көнчыгышка таба 150 м 60 нчы урман кварталының көньяк-көнбатыш чиге буйлап, сынык сызык ясап, кибең баручы инешне кисеп үтеп, авыл хужалыгы жирләре буйлап 650 м, 150 м 60 нчы урман кварталының көньяк-көнбатыш чиге буйлап бара, шуннан соң, сынык сызык ясап, көньяк-көнчыгышка таба авыл хужалыгы жирләре буйлап 400 м уза, 200 м урман массивының көньяк-көнбатыш чиге буйлап, 350 м авыл хужалыгы жирләре буйлап, 100 м агач-куак массивы буйлап, сынык сызык ясап, ике мәртәбә Кече Чирмешән елгасының кибең баручы ермагын кисеп үтеп, 400 м авыл хужалыгы жирләре буйлап, 50 м агач-куак массивының көньяк-көнбатыш чиге буйлап бара, аннары, кибең баручы инешне кисеп үтеп, көнчыгышка таба 50 м шушы массив буйлап, 100 м агач-куак массивының көньяк чиге буйлап уза, шуннан соң авыл хужалыгы жирләре буйлап 40 м көнчыгышка

таба һәм, яр буге агач-куак массивын кисеп үтеп, 30 м төньякка таба Кече Чирмешән елгасының кибепп баручы култыгына кадәр бара, Кече Чирмешән елгасының кибепп баручы ермагына кадәр уза, Кече Чирмешән елгасының кибепп баручы ермагы буйлап елга агымы буенча аска таба 550 м Кече Чирмешән елгасының төп үзәнәнә кадәр, Зирекле, Урманасты Шонталысы һәм Биләр авыл жирлекләре чикләре тоташкан урында Приозерная авылыннан 700 м төньякта Кече Чирмешән елгасында урнашкан 39 нчы тоташу ноктасына кадәр уза.

Зирекле авыл жирлеге чиге Биләр авыл жирлеге белән чиктәш жирдә Зирекле, Биләр авыл жирлекләре һәм Нурлат муниципаль районы чикләре тоташкан урында Гоголиха авылыннан 6,5 км көньяк-көнчыгышта «Биләр урманчылыгы» Татарстан Республикасы дәүләт бюджет учреждениесенә Биләр участок урманчылыгындагы 65 нче урман кварталының көньяк-көнчыгыш почмагында урнашкан 43 нче тоташу ноктасыннан алып, сынык сызык ясап, төньяк-көнбатышка таба 2,9 км 65 нче, 64 нче урман кварталларының көнчыгыш һәм төньяк-көнчыгыш чикләре буйлап бара, 150 м 76 нчы урман кварталының аерымланган кишәрлегенә көньяк-көнбатыш чиге буйлап уза, 700 м авыл хужалыгы жирләре буйлап бара, шуннан соң төньяк-көнчыгышка таба 1,7 км 84 нче урман кварталының көньяк-көнчыгыш чиге буйлап уза, аннары төньякка таба 150 м авыл хужалыгы жирләре буйлап, 100 м урман полосасының көнчыгыш чиге буйлап, 50 м авыл хужалыгы жирләре буйлап, 300 м урман полосасының көнбатыш чиге буйлап, 400 м авыл хужалыгы жирләре буйлап, 200 м урман полосасы буйлап, авыл хужалыгы жирләре буйлап 900 м, урман массивы буйлап 100 м, авыл хужалыгы жирләре буйлап 200 м һәм төньяк-көнбатышка таба 300 м уза, аннары, сынык сызык ясап, 700 м урман массивының көньяк-көнбатыш чиге буйлап, 750 м урман полосасының көньяк-көнбатыш чиге буйлап, Биләр — Зирекле автомобиль юлына бүлеп бирелгән полосаны һәм Кече Чирмешән елгасының текә сул ярын кисеп үтеп, 2,6 км авыл хужалыгы жирләре буйлап 39 нчы тоташу ноктасына кадәр уза.

Зирекле авыл жирлеге чиге Нурлат муниципаль районы белән чиктәш жирдә 43 нче тоташу ноктасыннан алып Алексеевск муниципаль районы чиге буйлап Зирекле авыл жирлеге, Нурлат һәм Әлки муниципаль районнары чикләре тоташкан урында Мораса авылыннан 1,6 км көньяк-көнчыгышта урнашкан 42 нче (30 нчы) тоташу ноктасына кадәр бара.

Зирекле авыл жирлеге чиге Әлки муниципаль районы белән чиктәш жирдә 42 нче (30 нчы) тоташу ноктасыннан алып Алексеевск муниципаль районы чиге буйлап 41 нче тоташу ноктасына кадәр уза.

«Алексеевск муниципаль районы»
муниципаль берәмлегенен һәм аның
составындагы муниципаль берәмлекләрнең
территорияләре чикләрен билгеләү
һәм аларның статусы турында»
Татарстан Республикасы Законына
10 нчы кушымта

**Алексеевск муниципаль районының «Кыркүл авыл жирлегенә»
муниципаль берәмлеге территориясенең
картографик тасвирламасы**

Әлеге картографик тасвирлама «Кыркүл авыл жирлегенә» муниципаль берәмлеге территориясенең чигенәң карта-схемасын («Алексеевск муниципаль районы» муниципаль берәмлегенен һәм аның составындагы муниципаль берәмлекләрнең территорияләре чикләрен билгеләү һәм аларның статусы турында» Татарстан Республикасы Законына 1 нче кушымта) тасвирлаудан гыйбарәт.

Кыркүл авыл жирлегенә Көрнәле, Сахаровка, Урта Тигәнәле авыл жирлекләре, «Алексеевск шәһәр тибындагы поселогы» муниципаль берәмлеге белән чиктәш.

Кыркүл авыл жирлегенә чиге «Алексеевск шәһәр тибындагы поселогы» муниципаль берәмлеге белән чиктәш жирдә Кыркүл авыл жирлегенә, «Алексеевск шәһәр тибындагы поселогы» муниципаль берәмлеге һәм Сахаровка авыл жирлегенә чикләре тоташкан урында Кыркүл авылынан 2,9 км төньякта урнашкан 11 нче тоташу ноктасынан алып, сынык сызык ясап, төньяк-көнбатышка таба 300 м «Биләр урманчылыгы» Татарстан Республикасы дәүләт бюджет учреждениесенең Алексеевск участок урманчылыгындагы 16 нчы урман кварталының көньяк һәм көнбатыш чикләре буйлап бара, аннары авыл хужалыгы жирләре буйлап төньяк-көнчыгышка таба 30 м, инешне һәм Алексеевск – Биләр автомобиль юлына бүлөп бирелгән полосаны кисеп үтеп, төньяк-көнбатышка таба 1,2 км, 350 м урман полосасының көньяк-көнбатыш чиге буйлап уза, 1,8 км авыл хужалыгы жирләре буйлап, 750 м урман полосасының көньяк-көнбатыш чиге буйлап бара, шуннан соң көньяк-көнбатышка таба 1,1 км авыл хужалыгы жирләре буйлап, 50 м 104 нче урман кварталының аерымланган кишәрлегенә көнчыгыш чиге буйлап бара, кибең баручы инешнең текә уң ярын кисеп үтеп, 50 м авыл хужалыгы жирләре буйлап шушы инешкә кадәр уза, шушы инеш агымы буенча аска таба 750 м аның Курлянка кибең баручы инешенә койган жиренә кадәр бара, аннары шушы инеш агымы буенча өскә

таба 850 м уза, шуннан соң, Курлянка инешенең текә уң ярын кисеп үтеп, көнбатышка таба 100 м авыл хужалыгы жирләре буйлап урман полосасына кадәр бара, 400 м урман полосасының көньяк чиге буйлап, 850 м авыл хужалыгы жирләре буйлап, 450 м урман полосасының көньяк чиге буйлап уза, аннары көньяк-көнчыгышка таба 100 м авыл хужалыгы жирләре буйлап, урман полосаларының төньяк-көнчыгыш чиге буйлап 250 м һәм көньяк-көнбатыш чиге буйлап 1,5 км, 350 м 104 нче урман кварталының аерымланган кишәрлегенең көнчыгыш чиге буйлап Кыркүл авыл жирлегенә, «Алексеевск шәһәр тибындагы поселогы» муниципаль берәмлегенә һәм Көрнәле авыл жирлегенә чикләре тоташкан урында Яңа Спас авылынан 2,6 км көньяк-көнчыгышта урнашкан 12 нче тоташу ноктасына кадәр бара.

Кыркүл авыл жирлегенә чиге Сахаровка авыл жирлегенә белән чиктәш жирдә 11 нче тоташу ноктасынан алып көньяк-көнчыгышка таба 2,5 км авыл хужалыгы жирләре буйлап инешкә кадәр бара, шуннан соң 1,0 км инеш агымы буенча аска таба Кыркүл, Сахаровка һәм Урта Тигәнәле авыл жирлекләренә чикләре тоташкан урында Кыркүл авылынан 3,6 км төньяк-көнчыгышта урнашкан 27 нче тоташу ноктасына кадәр уза.

Кыркүл авыл жирлегенә чиге Урта Тигәнәле авыл жирлегенә белән чиктәш жирдә 27 нче тоташу ноктасынан алып инеш агымы буенча өскә таба 3,9 км плотинага кадәр бара, шушы плотинаның төньяк-көнчыгыш чиге буйлап 70 м төньяк-көнбатышка таба һәм көнбатыш чиге буйлап 25 м көньяк-көнчыгышка таба буаның сул ярына кадәр уза, шуннан соң 350 м көньяк-көнбатышка таба буаның сул яры буйлап бара, аннары 1,6 км инеш агымы буенча өскә таба башка буаның плотинасына кадәр уза, буаның плотинасын кисеп үтеп, көньяк-көнбатышка таба 500 м буа буйлап бара, шуннан соң 1,0 км кибең баручы инеш агымы буенча өскә таба уза, аннары, Алексеевск — Биләр автомобиль юлына бүлеп бирелгән полосаны кисеп үтеп, көньяк-көнбатышка таба 1,1 км авыл хужалыгы жирләре буйлап, 100 м урман полосасының көньяк-көнчыгыш чиге буйлап бара, сынык сызык ясап, көнбатышка таба 250 м авыл хужалыгы жирләре буйлап, 300 м урман полосасының көньяк чиге буйлап, Кыркүл — Масловка — Ромодан автомобиль юлына бүлеп бирелгән полосаны кисеп үтеп, 2,1 км авыл хужалыгы жирләре буйлап уза, шуннан соң көньякка таба 450 м авыл хужалыгы жирләре буйлап Кыркүл, Урта Тигәнәле һәм Көрнәле авыл жирлекләренә чикләре тоташкан урында Коры Көрнәле авылынан 2,5 км төньяк-көнчыгышта «Биләр урманчылыгы» Татарстан Республикасы дәүләт бюджет учреждениесенә Алексеевск участок урманчылыгындагы

40 нчы урман кварталының көнчыгыш почмагында урнашкан 26 нчы тоташу ноктасына кадәр уза.

Кыркүл авыл жирлегеге чиге Көрнәле авыл жирлегеге белән чиктәш жирдә 26 нчы тоташу ноктасыннан алып, сынык сызык ясап, төньяк-көнбатышка таба 1,4 км авыл хужалыгы жирләре буйлап бара, шуннан соң төньяк-көнчыгышка таба 200 м «Биләр урманчылыгы» Татарстан Республикасы дәүләт бюджет учреждениесенә Алексеевск участок урманчылыгындагы 38 нче урман кварталының көньяк-көнчыгыш чиге буйлап, сынык сызык ясап, 100 м авыл хужалыгы жирләре буйлап, 150 м 38 нче урман кварталының көнчыгыш чиге буйлап уза, аннары, сынык сызык ясап, төньяк-көнбатышка таба 700 м авыл хужалыгы жирләре буйлап, көньяк-көнбатышка таба 250 м 38 нче урман кварталының төньяк чиге буйлап, авыл хужалыгы жирләре буйлап 300 м бара, шуннан соң, сынык сызык ясап, көньякка таба 250 м 38 нче урман кварталының көнбатыш чиге буйлап, авыл хужалыгы жирләре буйлап көньяк-көнбатышка таба 100 м һәм төньяк-көнбатышка таба 700 м, сынык сызык ясап, төньякка таба 100 м 37 нче урман кварталының көньяк-көнчыгыш чиге буйлап бара, шуннан соң төньяк-көнчыгышка таба авыл хужалыгы жирләре буйлап 300 м, сынык сызык ясап, төньяк-көнбатышка таба 700 м 37 нче урман кварталының көнчыгыш чиге буйлап уза, көнбатышка таба 300 м авыл хужалыгы жирләре буйлап, 100 м 37 нче урман кварталының төньяк чиге буйлап 12 нче тоташу ноктасына кадәр уза.

«Алексеевск муниципаль районы»
муниципаль берәмлегенә һәм аның
составындагы муниципаль берәмлекләрнең
территорияләре чикләрен билгеләү
һәм аларның статусы турында»
Татарстан Республикасы Законына
11 нче кушымта

**Алексеевск муниципаль районының «Көрнәле авыл жирлегенә»
муниципаль берәмлегенә территориясеге чигенә
картографик тасвирламасы**

Элегә картографик тасвирлама «Көрнәле авыл жирлегенә» муниципаль берәмлегенә территориясеге чигенә карта-схемасын («Алексеевск муниципаль районы» муниципаль берәмлегенә һәм аның составындагы муниципаль берәмлекләрнең территорияләре чикләрен билгеләү һәм аларның статусы турында» Та-

тарстан Республикасы Законына 1 нче кушымта) тасвирлаудан гыйбарәт.

Көрнәле авыл жирлегә Зур Тигәнәле, Кыркүл, Лебедино, Левашево, Ромодан, Урта Тигәнәле авыл жирлекләре һәм «Алексеевск шәһәр тибындагы поселогы» муниципаль берәмлегә белән чиктәш.

Көрнәле авыл жирлегә чиге «Алексеевск шәһәр тибындагы поселогы» муниципаль берәмлегә белән чиктәш жирдә Көрнәле авыл жирлегә, «Алексеевск шәһәр тибындагы поселогы» муниципаль берәмлегә һәм Кыркүл авыл жирлегә чикләре тоташкан урында Яңа Спас авылыннан 2,6 км көньяк-көнчыгышта урнашкан 12 нче тоташу ноктасыннан алып, сынык сызык ясап, төньяк-көнбатышка таба 650 м «Биләр урманчылыгы» Татарстан Республикасы дәүләт бюджет учреждениесең Алексеевск участок урманчылыгындагы 37 нче урман кварталының төньяк чиге буйлап Көрнәле авыл жирлегә, «Алексеевск шәһәр тибындагы поселогы» муниципаль берәмлегә һәм Лебедино авыл жирлегә чикләре тоташкан урында Яңа Спас авылыннан 2,2 км көньяк-көнчыгышта урнашкан 45 нче тоташу ноктасына кадәр уза.

Көрнәле авыл жирлегә чиге Кыркүл авыл жирлегә белән чиктәш жирдә Көрнәле, Кыркүл һәм Урта Тигәнәле авыл жирлекләре чикләре тоташкан урында Коры Көрнәле авылыннан 2,5 км төньяк-көнчыгышта «Биләр урманчылыгы» Татарстан Республикасы дәүләт бюджет учреждениесең Алексеевск участок урманчылыгындагы 40 нчы урман кварталының көнчыгыш почмагында урнашкан 26 нчы тоташу ноктасыннан алып, сынык сызык ясап, төньяк-көнбатышка таба 1,4 км авыл хужалыгы жирләре буйлап бара, шуннан соң төньяк-көнчыгышка таба 200 м 38 нче урман кварталының көньяк-көнчыгыш чиге буйлап, сынык сызык ясап, 100 м авыл хужалыгы жирләре буйлап, 150 м 38 нче урман кварталының көнчыгыш чиге буйлап уза, аннары, сынык сызык ясап, төньяк-көнбатышка таба 700 м авыл хужалыгы жирләре буйлап, көньяк-көнбатышка таба 250 м 38 нче урман кварталының төньяк чиге буйлап, авыл хужалыгы жирләре буйлап 300 м бара, шуннан соң, сынык сызык ясап, көньякка таба 250 м 38 нче урман кварталының көнбатыш чиге буйлап, авыл хужалыгы жирләре буйлап көньяк-көнбатышка таба 100 м һәм төньяк-көнбатышка таба 700 м, сынык сызык ясап, төньякка таба 100 м 37 нче урман кварталының көньяк-көнчыгыш чиге буйлап бара, шуннан соң төньяк-көнчыгышка таба авыл хужалыгы жирләре буйлап 300 м, сынык сызык ясап, төньяк-көнбатышка таба 700 м 37 нче урман кварталының көнчыгыш чиге буйлап уза, көнбатышка таба 300 м авыл

хужалыгы жирләрә буйлап, 100 м 37 нче урман кварталының төньяк чиге буйлап 12 нче тоташу ноктасына кадәр уза.

Көрнәле авыл жирлегә чиге Урта Тигәнәле авыл жирлегә белән чиктәш жирдә 26 нчы тоташу ноктасыннан алып көньякка таба 500 м «Биләр урманчылыгы» Татарстан Республикасы дәүләт бюджет учреждениесең Алексеевск участок урманчылыгындагы 40 нчы урман кварталының көнчыгыш чиге буйлап бара, аннары авыл хужалыгы жирләрә буйлап 100 м, Кыркүл – Масловка – Ромодан автомобиль юлына бүлеп бирелгән полосаны кисеп үтеп, көньяк-көнчыгышка таба 150 м, төньяк-көнчыгышка таба 100 уза, шуннан соң, сынык сызык ясап, 101 нче урман кварталының төньяк-көнбатыш чиге буйлап 200 м төньяк-көнчыгышка таба, төньяк-көнчыгыш чиге буенча көньяк-көнчыгышка таба 1,4 км, көньяк-көнчыгыш чиге буйлап көньяк-көнбатышка таба 200 м бара, 100 м авыл хужалыгы жирләрә буйлап, 400 м 101 нче урман кварталының көньяк-көнчыгыш чиге буйлап уза, 250 м авыл хужалыгы жирләрә буйлап Көрнәле, Урта Тигәнәле һәм Зур Тигәнәле авыл жирлекләре чикләре тоташкан урында Коры Көрнәле авылыннан 1,3 км көнчыгышта урнашкан 25 нче тоташу ноктасына кадәр уза.

Көрнәле авыл жирлегә чиге Зур Тигәнәле авыл жирлегә белән чиктәш жирдә Көрнәле, Зур Тигәнәле һәм Ромодан авыл жирлекләре чикләре тоташкан урында Масловка авылыннан 2,0 км көнчыгышта урнашкан 22 нче тоташу ноктасыннан алып көнчыгышка таба 1,1 км «Биләр урманчылыгы» Татарстан Республикасы дәүләт бюджет учреждениесең Алексеевск участок урманчылыгындагы 79 нчы, 80 нче урман кварталларының төньяк чиге буйлап уза, шуннан соң 77 нче урман кварталының көнбатыш чиге буйлап төньякка таба 600 м һәм төньяк чиге буйлап көнчыгышка таба 1,1 км уза, аннары, сынык сызык ясап, төньяк-көнбатышка таба 750 м «Биләр урманчылыгы» Татарстан Республикасы дәүләт бюджет учреждениесең Зур Полянка участок урманчылыгындагы 6 нчы урман кварталының көньяк-көнбатыш чиге буйлап, 100 м авыл хужалыгы жирләрә буйлап, 50 м «Биләр урманчылыгы» Татарстан Республикасы дәүләт бюджет учреждениесең Алексеевск участок урманчылыгындагы 75 нче урман кварталының төньяк-көнчыгыш чиге буйлап бара, шуннан соң, урман массивын кисеп үтеп, авыл хужалыгы жирләрә буйлап 150 м төньяк-көнбатышка таба, яңадан шушы урман массивын кисеп үтеп, 150 м көньяк-көнчыгышка таба уза, аннары төньякка таба 100 м «Биләр урманчылыгы» Татарстан Республикасы дәүләт бюджет учреждениесең Зур Полянка участок урманчылыгындагы 6 нчы урман кварталы буйлап Каратун кибең баручы инешенә кадәр уза, шушы инеш агымы

буенча аска таба 2,2 км буага кадәр, төньяк-көнчыгышка таба 1,0 км буа буйлап бара, аннары 1,6 км Каратун кибең баручы инеше агымы буенча аска таба уза, шуннан соң, шушы инешнең текә уң ярын кисеп үтеп, төньяк-көнчыгышка таба 200 м авыл хужалыгы жирләре буйлап 25 нче тоташу ноктасына кадәр уза.

Көрнәле авыл жирлегә чиге Ромодан авыл жирлегә белән чиктәш жирдә 22 нче тоташу ноктасыннан алып авыл хужалыгы жирләре буйлап көнбатышка таба 150 м, төньяк-көнбатышка таба 50 м, агач-куак массивы буйлап 100 м, авыл хужалыгы жирләре буйлап 400 м, агач-куак массивы буйлап 100 м, сынык сызык ясап, авыл хужалыгы жирләре буйлап төньякка таба 1,3 км, көнбатышка таба 1,1 км бара, 750 м «Биләр урманчылыгы» Татрстан Республикасы дөүләт бюджет учреждениесенә Алексеевск участок урманчылыгындагы 71 нче урман кварталының көньяк чиге буйлап уза, аннары авыл хужалыгы жирләре буйлап 400 м көнбатышка таба, сынык сызык ясап, 150 м көньякка таба, көнбатышка таба 750 м урман полосасының көньяк чиге буйлап, 150 м авыл хужалыгы жирләре буйлап Кыркүл – Масловка – Ромодан автомобиль юлына бүлеп бирелгән полосага кадәр уза, төньяк-көнбатышка таба 350 м шушы автомобиль юлына бүлеп бирелгән полосаның төньяк-көнчыгыш чиге буйлап Көрнәле, Ромодан һәм Левашево авыл жирлекләре чикләре тоташкан урында Масловка авылыннан 1,5 км төньяк-көнбатышта урнашкан 21 нче тоташу ноктасына кадәр бара.

Көрнәле авыл жирлегә чиге Левашево авыл жирлегә белән чиктәш жирдә 21 нче тоташу ноктасыннан алып төньяк-көнбатышка таба 750 м Кыркүл – Масловка – Ромодан автомобиль юлына бүлеп бирелгән полосаның төньяк-көнчыгыш чиге буйлап «Кыркүл – Масловка – Ромодан» – Левашево автомобиль юлына бүлеп бирелгән полосага кадәр бара, аны кисеп үтә һәм 5,7 км авыл хужалыгы жирләре буйлап Көрнәле, Левашево һәм Лебедино авыл жирлекләре чикләре тоташкан урында Яңа Спас авылыннан 2,8 км көньяк-көнбатышта урнашкан 14 нче тоташу ноктасына кадәр уза.

Көрнәле авыл жирлегә чиге Лебедино авыл жирлегә белән чиктәш жирдә 14 нче тоташу ноктасыннан алып көнчыгышка таба 2,0 км урман полосасының көньяк чиге буйлап бара, аннары, сынык сызык ясап, 200 м авыл хужалыгы жирләре буйлап чокырга кадәр уза, 50 м чокырның көньяк-көнчыгыш чиге буйлап инешкә кадәр бара, 350 м шушы инеш агымы буенча аска таба башка инеш белән кушылган жиргә кадәр уза, 3,3 км инеш агымы буенча аска таба аның Көрнәле елгасына койган жиренә кадәр бара, шуннан соң 900 м шушы елга агымы буенча өскә таба уза, аннары төньякка таба 300 м авыл хужалыгы

жирләре буйлап бара, шуннан соң, сынык сызык ясап, төньяк-көнчыгышка таба 250 м «Биләр урманчылыгы» Татарстан Республикасы дәүләт бюджет учреждениесенең Алексеевск участок урманчылыгындагы 37 нче урман кварталының төньяк чиге буйлап 45 нче тоташу ноктасына кадәр уза.

«Алексеевск муниципаль районы»
муниципаль берәмлегенең һәм аның
составындагы муниципаль берәмлекләрнең
территорияләре чикләрен билгеләү
һәм аларның статусы турында»
Татарстан Республикасы Законына
12 нче кушымта

**Алексеевск муниципаль районының «Лебедино авыл жирлеген»
муниципаль берәмлеге территориясенең
картографик тасвирламасы**

Әлеге картографик тасвирлама «Лебедино авыл жирлеген» муниципаль берәмлеге территориясенең карта-схемасын («Алексеевск муниципаль районы» муниципаль берәмлегенең һәм аның составындагы муниципаль берәмлекләрнең территорияләре чикләрен билгеләү һәм аларның статусы турында» Татарстан Республикасы Законына 1 нче кушымта) тасвирлаудан гыйбарәт.

Лебедино авыл жирлеген Бутлеровка, Войкино, Левашево, Көрнәле авыл жирлекләре, «Алексеевск шәһәр тибындагы поселогы» муниципаль берәмлеге һәм Лаеш муниципаль районы белән чиктәш.

Лебедино авыл жирлеген чиге «Алексеевск шәһәр тибындагы поселогы» муниципаль берәмлеге белән чиктәш жирдә Лебедино авыл жирлеген, «Алексеевск шәһәр тибындагы поселогы» муниципаль берәмлеге һәм Көрнәле авыл жирлеген чикләре тоташкан урында Яңа Спас авылынан 2,2 км көньяк-көнчыгышта урнашкан 45 нче тоташу ноктасынан алып төньяк-көнбатышка таба 350 м «Биләр урманчылыгы» Татарстан Республикасы дәүләт бюджет учреждениесенең Алексеевск участок урманчылыгындагы 112 нче урман кварталының аерымланган кишәрлегенең төньяк-көнчыгыш чиге буйлап, 250 м авыл хужалыгы жирләре буйлап, сынык сызык ясап, 850 м 112 нче урман кварталының аерымланган кишәрлегенең төньяк-көнчыгыш һәм төньяк чикләре буйлап бара, аннары, сынык сызык ясап, ике мәртәбә чокырларны кисеп үтеп, авыл хужалыгы жирләре буйлап 1,2 км төньяк-көнбатышка таба, 900 м төньяк-көнчыгышка таба, сынык

сызык ясап, берничә мәртәбә чокырларны кисеп үтеп, 1,7 км төньяк-көнбатышка таба 112 нче урман кварталының аерымланган кишәрлегенә кадәр уза, 350 м аның төньяк-көнчыгыш һәм төньяк чикләре буйлап бара, көнбатышка таба 150 м авыл хужалыгы жирләре буйлап, 50 м 112 нче урман кварталының аерымланган кишәрлегенә төньяк чиге буйлап уза, 50 м авыл хужалыгы жирләре буйлап, 150 м 112 нче урман кварталының аерымланган кишәрлегенә төньяк чиге буйлап бара, 50 м авыл хужалыгы жирләре буйлап, 25 м 112 нче урман кварталының аерымланган кишәрлегенә төньяк чиге буйлап Лебедино авыл жирлегенә, «Алексеевск шәһәр тибындагы поселогы» муниципаль берәмлеге һәм Бутлеровка авыл жирлегенә чикләре тоташкан урында Яңа Спас авылынан 650 м төньякта урнашкан 13 нче тоташу ноктасына кадәр уза.

Лебедино авыл жирлегенә чиге Көрнәле авыл жирлегенә белән чиктәш жирдә Лебедино, Көрнәле һәм Левашево авыл жирлекләренә чикләре тоташкан урында Яңа Спас авылынан 2,8 км көньяк-көнбатышта урнашкан 14 нче тоташу ноктасынан алып көнчыгышка таба 2,0 км урман полосасының көньяк чиге буйлап бара, аннары, сынык сызык ясап, 200 м авыл хужалыгы жирләре буйлап чокырга кадәр уза, 50 м чокырның көньяк-көнчыгыш чиге буйлап инешкә кадәр бара, 350 м шушы инеш агымы буенча аска таба башка инеш белән кушылган жиргә кадәр уза, 3,3 км инеш агымы буенча аска таба аның Көрнәле елгасына койган жиренә кадәр бара, шуннан соң 900 м шушы елга агымы буенча өскә таба уза, аннары төньякка таба 300 м авыл хужалыгы жирләре буйлап бара, шуннан соң, сынык сызык ясап, төньяк-көнчыгышка таба 250 м «Биләр урманчылыгы» Татарстан Республикасы дәүләт бюджет учреждениесенә Алексеевск участок урманчылыгындагы 37 нче урман кварталының төньяк чиге буйлап 45 нче тоташу ноктасына кадәр уза.

Лебедино авыл жирлегенә чиге Левашево авыл жирлегенә белән чиктәш жирдә 14 нче тоташу ноктасынан алып көнбатышка таба 600 м урман полосасының көньяк чиге буйлап «Биләр урманчылыгы» Татарстан Республикасы дәүләт бюджет учреждениесенә Алексеевск участок урманчылыгындагы 46 нчы урман кварталының аерымланган кишәрлегенә кадәр бара, төньякка таба 300 м шушы аерымланган кишәрлекнең көнчыгыш чиге буйлап уза, шуннан соң авыл хужалыгы жирләре буйлап 50 м төньякка таба, урман массивын һәм кибеп баручы инешнең текә уң ярын кисеп үтеп, 400 м көньяк-көнбатышка таба кибеп баручы инешкә кадәр бара, аннары 2,1 км шушы инеш агымы буенча аска таба башка кибеп баручы инеш белән кушылган жиргә кадәр уза, шуннан соң, Алексеевск – Югары Колок автомобиль

юлына бүлөп бирелгән полосаны кисеп үтөп, 6,8 км шушы инеш агымы буенча өскә таба Лебедино, Левашево һәм Войкино авыл жирлекләре чикләре тоташкан урында Левашево авылыннан 2,1 км төньяк-көнбатышта урнашкан 15 нче тоташу ноктасына кадәр уза.

Лебедино авыл жирлеге чиге Войкино авыл жирлеге белән чиктәш жирдә Лебедино, Войкино авыл жирлекләре һәм Лаеш муниципаль районы чикләре тоташкан урында Березовая Грива авылыннан 7,6 км төньяк-көнбатышта Куйбышев сусаклагычы акваториясендә урнашкан 2 нче тоташу ноктасыннан алып көньяк-көнчыгышка таба 7,3 км Куйбышев сусаклагычы акваториясе буйлап аның ярына кадәр бара, шуннан соң көньякка таба 250 м Куйбышев сусаклагычы яры буйлап «Биләр урманчылыгы» Татарстан Республикасы дәүләт бюджет учреждениесенә Алексеев участок урманчылыгындагы 29 нчы урман кварталына кадәр уза, сынык сызык ясап, шушы урман кварталының төньяк-көнчыгыш чиге буйлап көньяк-көнчыгышка таба 3,2 км һәм, чокырны кисеп үтөп, көньяк-көнчыгыш чиге буйлап көньяк-көнбатышка таба 350 м бара, текә ярны кисеп үтөп, 200 м авыл хужалыгы жирләре буйлап, 400 м 29 нчы урман кварталының көньяк-көнчыгыш чиге буйлап, авыл хужалыгы жирләре буйлап 100 м бара, шуннан соң 29 нчы урман кварталының көньяк-көнчыгыш чиге буйлап көньяк-көнбатышка таба 200 м һәм көньяк чиге буйлап көнбатышка таба 250 м уза, аннары көньяк-көнчыгышка таба 35 м 30 нчы урман кварталының төньяк-көнчыгыш чиге буйлап бара, 100 м авыл хужалыгы жирләре буйлап, 40 м 30 нчы урман кварталының төньяк-көнчыгыш чиге буйлап уза, шуннан соң көнчыгышка таба 450 м авыл хужалыгы жирләре буйлап бара, аннары көньяк-көнчыгышка таба 250 м 30 нчы урман кварталының төньяк-көнчыгыш чиге буйлап, авыл хужалыгы жирләре буйлап 300 м, 30 нчы урман кварталының төньяк-көнчыгыш чиге буйлап көньяк-көнчыгышка таба 100 м һәм көньяк-көнчыгыш чиге буйлап көньяк-көнбатышка таба 200 м бара, шуннан соң 150 м авыл хужалыгы жирләре буйлап уза, төньяк-көнбатышка таба 900 м 30 нчы урман кварталының көньяк-көнбатыш чиге буйлап бара, шуннан соң көньяк-көнчыгышка таба 150 м 31 нче урман кварталының төньяк-көнчыгыш чиге буйлап, авыл хужалыгы жирләре буйлап 200 м уза, сынык сызык ясап, 350 м 31 нче урман кварталының төньяк-көнчыгыш чиге буйлап, авыл хужалыгы жирләре буйлап 150 м бара, аннары 31 нче урман кварталының төньяк-көнчыгыш чиге буйлап 50 м һәм, сынык сызык ясап, көнчыгыш чиге буйлап көньяк-көнбатышка таба 750 м бара, шуннан соң көньяк-көнчыгышка таба 200 м авыл хужалыгы жирләре буйлап уза, аннары, сынык сызык ясап, 31 нче урман кварталының көнчыгыш

чиге буйлап 550 м көньякка таба һәм көньяк чиге буйлап 300 м көнбатышка таба бара, шуннан соң урман полосасының көньяк-көнбатыш чиге буйлап көньяк-көнчыгышка таба 1,2 км һәм көньяк-көнчыгыш чиге буйлап төньяк-көнчыгышка таба 650 м, чокырларны кисеп үтеп, 950 м авыл хужалыгы жирләре буйлап, 400 м урман полосасының көньяк-көнчыгыш чиге буйлап, 100 м авыл хужалыгы жирләре буйлап бара, урман полосасының көньяк-көнчыгыш чиге буйлап төньяк-көнчыгышка таба 350 м һәм көньяк чиге буйлап көнчыгышка таба 1,4 км уза, авыл хужалыгы жирләре буйлап 750 м көнчыгышка таба һәм 100 м көньяк-көнбатышка таба чокырга кадәр бара, аннары көньяк-көнчыгышка таба 300 м чокырның көнчыгыш чиге буйлап уза, сынык сызык ясап, көньякка таба 350 м авыл хужалыгы жирләре буйлап башка чокырга кадәр бара, көньяк-көнчыгышка таба 150 м аның көньяк-көнбатыш чиге буйлап кибеп баручы инешкә кадәр уза, 1,5 км аның агымы буенча аска таба башка кибеп баручы инеш тамагына кадәр бара, шуннан соң 2,1 км шушы инеш агымы буенча өскә таба буага кадәр уза, бу плотинасын кисеп үтә һәм көнчыгышка таба 50 м буаның уң яры буйлап бара, аннары 500 м кибеп баручы инеш агымы буенча өскә таба уза, шуннан соң төньяк-көнчыгышка таба 450 м авыл хужалыгы жирләре буйлап 42 нче урман кварталына кадәр бара, шушы урман кварталының төньяк-көнбатыш чиге буйлап төньяк-көнчыгышка таба 1,1 км һәм төньяк чиге буйлап көнчыгышка таба 800 м, авыл хужалыгы жирләре буйлап 250 м уза, аннары, сынык сызык ясап, 43 нче урман кварталының төньяк чиге буйлап көнчыгышка таба 500 м һәм көньяк-көнчыгыш чиге буйлап көньяк-көнчыгышка таба 1,0 км бара, шуннан соң, урман массивын кисеп үтеп, төньяк-көнчыгышка таба 300 м авыл хужалыгы жирләре буйлап кибеп баручы инешкә кадәр, 15 нче тоташу ноктасына кадәр бара.

Лебедино авыл жирлегенә чиге Лаеш муниципаль районы белән чиктәш жирдә 2 нче тоташу ноктасыннан алып төньяк-көнчыгышка таба Алексеевск муниципаль районы чиге буйлап Лебедино, Бутлеровка авыл жирлекләре һәм Лаеш муниципаль районы чикләре тоташкан урында Балахчино авылынан 12,7 км төньяк-көнбатышта Куйбышев сусаклагычы акваториясендә урнашкан 3 нче тоташу ноктасына кадәр бара.

Лебедино авыл жирлегенә чиге Бутлеровка авыл жирлегенә белән чиктәш жирдә 13 нче тоташу ноктасыннан алып авыл хужалыгы жирләре буйлап көньяк-көнбатышка таба 250 м, төньяк-көнбатышка таба 400 м бара, шуннан соң көньякка таба 30 м чокыр төбә буйлап кибеп баручы инешнең чышмә башына кадәр уза, аның агымы буенча аска таба 250 м аның Көрнәле

елгасына койган жиренә кадәр бара, шушы елга агымы буенча аска таба 1,9 км инешнең елгага койган жиренә кадәр бара, Алексеевск — Югары Колок автомобиль юлына бүлеп бирелгән полосаны кисеп үтеп, шушы инеш агымы буенча өскә таба 2,4 км уза, аннары көнбатышка таба 200 м урман массивының төньяк чиге буйлап, авыл хужалыгы жирләре буйлап 550 м һәм төньяк-көнбатышка таба 1,7 км «Биләр урманчылыгы» Татарстан Республикасы дәүләт бюджет учреждениесенә Алексеевск участок урманчылыгындагы 103 нче урман кварталының аерымланган кишәрлегенә кадәр бара, 150 м шушы аерымланган кишәрлекнең көньяк-көнбатыш чиге буйлап, чокырны кисеп үтеп, 50 м авыл хужалыгы жирләре буйлап 19 нчы урман кварталының көнчыгыш почмагына кадәр уза, 100 м шушы урман кварталының төньяк-көнчыгыш чиге буйлап, 250 м авыл хужалыгы жирләре буйлап Куйбышев сусаклагычына кадәр бара, шуннан соң, сынык сызык ясап, төньяк-көнбатышка таба 14,8 км Куйбышев сусаклагычы акваториясе буйлап 3 нче тоташу ноктасына кадәр уза.

«Алексеевск муниципаль районы»
муниципаль берәмлегенә һәм аның
составындагы муниципаль берәмлекләрен
территорияләре чикләрен билгеләү
һәм аларның статусы турында»
Татарстан Республикасы Законына
13 нче кушымта

**Алексеевск муниципаль районының «Лебяжье авыл жирлеге»
муниципаль берәмлеге территориясе чигенә
картографик тасвирламасы**

Әлеге картографик тасвирлама «Лебяжье авыл жирлеге» муниципаль берәмлеге территориясе чигенә карта-схемасын («Алексеевск муниципаль районы» муниципаль берәмлегенә һәм аның составындагы муниципаль берәмлекләренә территорияләре чикләрен билгеләү һәм аларның статусы турында» Татарстан Республикасы Законына 1 нче кушымта) тасвирлаудан гыйбарәт.

Лебяжье авыл жирлеге Сахаровка авыл жирлеге, «Алексеевск шәһәр тибындагы поселогы» муниципаль берәмлеге һәм Балык Бистәсе муниципаль районы белән чиктәш.

Лебяжье авыл жирлеге чиге Балык Бистәсе муниципаль районы белән чиктәш жирдә Лебяжье авыл жирлеге, «Алексеевск шәһәр тибындагы поселогы» муниципаль берәмлеге һәм Балык Бистәсе муниципаль районы чикләре тоташкан урында Сакон

авылыннан 9,6 км төньяк-көнбатышта Куйбышев сусаклагычы акваториясендә урнашкан $X = 433670,00$, $Y = 1365119,97$ координаталы 6 нчы тоташу ноктасыннан алып Алексеевск муниципаль районы чиге буйлап Лебяжье, Сахаровка авыл жирлекләре һәм Балык Бистәсе муниципаль районы чикләре тоташкан урында Сакон авылыннан 3,5 км төньяк-көнбатышта Куйбышев сусаклагычы акваториясендә урнашкан $X = 433993,78$, $Y = 1373320,21$ координаталы 7 нче тоташу ноктасына кадәр уза.

Лебяжье авыл жирлеге чиге Сахаровка авыл жирлеге белән чиктәш жирдә 7 нче тоташу ноктасыннан алып, сынык сызык ясап, көньяк-көнчыгышка таба 4,2 км Куйбышев сусаклагычы акваториясе буйлап аның ярына кадәр бара, аннары, сынык сызык ясап, көньяк-көнчыгышка таба 250 м сәнәгать объектынның төньяк-көнчыгыш чиге буйлап, 50 м авыл хужалыгы жирләре буйлап профильле автомобиль юлына бүлеп бирелгән полосага кадәр уза, 2,5 км шушы автомобиль юлына бүлеп бирелгән полосаның көньяк-көнбатыш чиге буйлап янәшәдәге профильле автомобиль юлына бүлеп бирелгән полосаның көньяк-көнчыгыш чигенә кадәр бара, аннары көньяк-көнбатышка таба 1,5 км янәшәдәге профильле автомобиль юлына бүлеп бирелгән полосаның көньяк-көнчыгыш чиге буйлап уза, авыл хужалыгы жирләре буйлап 2,9 км көньяк-көнчыгышка таба, 1,2 км көньяк-көнбатышка таба, 30 м көньяк-көнчыгышка таба урман полосасына кадәр бара, шуннан соң 550 м урман полосасының төньяк-көнчыгыш чиге буйлап уза, аннары авыл хужалыгы жирләре буйлап 100 м көньяк-көнчыгышка таба, Казан – Оренбург федераль автомобиль юлына бүлеп бирелгән полосаны кисеп үтеп, 3,1 км көньяк-көнбатышка таба уза, 1,4 км көньяк-көнчыгышка таба Суходол кибең баручы инешенә кадәр бара, 400 м шушы инеш агымы буенча өскә таба буага кадәр бара, көньяк-көнбатышка таба 900 м буа буйлап, 2,1 км Суходол инеше агымы буенча өскә таба Лебяжье, Сахаровка авыл жирлекләре һәм «Алексеевск шәһәр тибындагы поселогы» муниципаль берәмлеге чикләре тоташкан урында Кече Кызыльяр авылыннан 4,8 км төньяк-көнбатышта урнашкан 10 нчы тоташу ноктасына кадәр бара.

Лебяжье авыл жирлеге чиге «Алексеевск шәһәр тибындагы поселогы» муниципаль берәмлеге белән чиктәш жирдә 6 нчы тоташу ноктасыннан алып, сынык сызык ясап, көньяк-көнчыгышка таба 11,5 км Куйбышев сусаклагычы акваториясе буйлап аның ярына кадәр уза, алга таба, сынык сызык ясап, Алексеевск – Лебяжье – Сакон автомобиль юлына бүлеп бирелгән полосаны кисеп үтеп, авыл хужалыгы жирләре буйлап 950 м һәм көньякка таба 800 м Казан – Оренбург федераль автомобиль юлына бүлеп бирелгән полосага кадәр бара, аннары көнбатышка таба 30 м

шушы автомобиль юлына бүлеп бирелгән полосаның төньяк чиге буйлап уза, шуннан соң, әлеге автомобиль юлына бүлеп бирелгән полосаны кисеп үтеп, көньякка таба 50 м авыл хужалыгы жирләре буйлап, 1,1 км урман полосасының төньяк-көнбатыш чиге буйлап, 100 м авыл хужалыгы жирләре буйлап, 500 м урман полосасының төньяк-көнбатыш чиге буйлап, профильле автомобиль юлына бүлеп бирелгән полосаны кисеп үтеп, 40 м авыл хужалыгы жирләре буйлап бара, аннары көньяк-көнчыгышка таба шушы автомобиль юлына бүлеп бирелгән полосаның көньяк-көнбатыш чиге буйлап 50 м уза, авыл хужалыгы жирләре буйлап 550 м, 300 м көнбатышка таба, 1,6 км көньякка таба, урман массивын кисеп үтеп, 1,6 км көньяк-көнчыгышка таба бара, 400 м урман полосасының көньяк-көнбатыш чиге буйлап, 450 м урман полосасы буйлап, 1,1 км авыл хужалыгы жирләре буйлап 10 нчы тоташу ноктасына кадәр уза.

«Алексеевск муниципаль районы»
муниципаль берәмлегенң һәм аның
составындагы муниципаль берәмлекләрнең
территорияләре чикләрен билгеләү
һәм аларның статусы турында»
Татарстан Республикасы Законына
14 нче кушымта

**Алексеевск муниципаль районының «Левашево авыл жирлеген»
муниципаль берәмлеге территориясегә чигенәң
картографик тасвирламасы**

Әлеге картографик тасвирлама «Левашево авыл жирлеген» муниципаль берәмлеге территориясегә чигенәң карта-схемасын («Алексеевск муниципаль районы» муниципаль берәмлегенң һәм аның составындагы муниципаль берәмлекләрнең территорияләре чикләрен билгеләү һәм аларның статусы турында» Татарстан Республикасы Законына 1 нче кушымта) тасвирлаудан гыйбарәт.

Левашево авыл жирлеген Войкино, Көрнәле, Лебедино, Ромодан һәм Ялкын авыл жирлекләре белән чиктәш.

Левашево авыл жирлеген чигенә Лебедино авыл жирлеген белән чиктәш жирдә Левашево, Лебедино һәм Көрнәле авыл жирлекләре чикләре тоташкан урында Яңа Спас авылынан 2,8 км көньяк-көнбатышта урнашкан 14 нче тоташу ноктасынан алып көнбатышка таба 600 м урман полосасының көньяк чиген буйлап «Биләр урманчылыгы» Татарстан Республикасы дәүләт бюджет учреждениесенң Алексеевск участок урманчылыгында-

гы 46 нчы урман кварталының аерымланган кишәрлегенә кадәр бара, төньякка таба 300 м шушы аерымланган кишәрлекнең көнчыгыш чиге буйлап уза, шуннан соң авыл хужалыгы жирләре буйлап 50 м төньякка таба, 400 м көньяк-көнбатышка таба кибеп баручы инешкә кадәр бара, урман массивын һәм кибеп баручы инешнең текә уң ярын кисеп үтеп, аннары 2,1 км шушы инеш агымы буенча аска таба икенче кибеп баручы инеш белән кушылган жиргә кадәр уза, шуннан соң 6,8 км шушы инеш агымы буенча өскә таба, Алексеевск – Югары Колок автомобиль юлына бүлеп бирелгән полосаны кисеп үтеп, Левашево, Лебедино һәм Войкино авыл жирлекләре чикләре тоташкан урында Левашево авылыннан 2,1 км төньяк-көнбатышта урнашкан 15 нче тоташу ноктасына кадәр уза.

Левашево авыл жирлегенә чиге Көрнәле авыл жирлегенә белән чиктәш жирдә Левашево, Көрнәле һәм Ромодан авыл жирлекләре чикләре тоташкан урында Масловка авылыннан 1,5 км төньяк-көнбатышта урнашкан 21 нче тоташу ноктасыннан алып төньяк-көнбатышка таба 750 м Кыркүл – Масловка – Ромодан автомобиль юлына бүлеп бирелгән полосаның төньяк-көнчыгыш чиге буйлап «Кыркүл – Масловка – Ромодан» – Левашево автомобиль юлына бүлеп бирелгән полосага кадәр бара, аны кисеп үтә һәм 5,7 км авыл хужалыгы жирләре буйлап 14 нче тоташу ноктасына кадәр уза.

Левашево авыл жирлегенә чиге Ромодан авыл жирлегенә белән чиктәш жирдә 21 нче тоташу ноктасыннан алып, Кыркүл – Масловка – Ромодан автомобиль юлына бүлеп бирелгән полосаны кисеп үтеп, көнбатышка таба 1,1 км авыл хужалыгы жирләре буйлап, 100 м урман полосасының көньяк чиге буйлап, 100 м авыл хужалыгы жирләре буйлап, урман полосасының көньяк чиге буйлап 500 м һәм көньяк-көнчыгыш чиге буйлап көньяк-көнбатышка таба 250 м бара, шуннан соң 100 м авыл хужалыгы жирләре буйлап, 400 м урман полосасының көньяк-көнчыгыш чиге буйлап уза, аннары авыл хужалыгы жирләре буйлап 550 м көнбатышка таба, 100 м төньякка таба бара, шуннан соң «Биләр урманчылыгы» Татарстан Республикасы дәүләт бюджет учреждениесенә Алексеевск участка урманчылыгындагы 64 нче урман кварталының аерымланган кишәрлегенә төньяк-көнчыгыш чиге буйлап 100 м төньяк-көнбатышка таба һәм, сынык сызык ясап, төньяк-көнбатыш чиге буйлап 700 м көньяк-көнбатышка таба кибеп баручы инешкә кадәр бара, 500 м аның агымы буенча аска таба Левашево, Ромодан һәм Ялкын авыл жирлекләре чикләре тоташкан урында Левашево авылыннан 1,6 км көньяк-көнчыгышта урнашкан 20 нче тоташу ноктасына кадәр бара.

Левашево авыл жирлеге чиге Ялкын авыл жирлеге белән чиктәш жирдә 20 нче тоташу ноктасыннан алып кибе́п баручы инеш агымы буенча аска таба 300 м бара, аннары көнбатышка таба 200 м авыл хужалыгы жирләре буйлап уза, шуннан соң, сынык сызык ясап, төньяк-көнбатышка таба 400 м «Биләр урманчылыгы» Татарстан Республикасы дәүләт бюджет учреждениесең Алексеевск участок урманчылыгындагы 64 нче урман кварталының аерымланган кишәрлегенең көньяк-көнбатыш чиге буйлап бара, аннары авыл хужалыгы жирләре буйлап көньяк-көнбатышка таба 150 м, төньякка таба 350 м, Алексеевск – Югары Колок автомобиль юлына бүлеп бирелгән полосаны кисеп үтеп, көнбатышка таба 1,8 км, төньяк-көнбатышка таба 850 м урман полосасына кадәр уза, көнбатышка таба 2,0 км урман полосасының көньяк чиге буйлап Левашево, Ялкын һәм Войкино авыл жирлекләре чикләре тоташкан урында Левашево авылыннан 3,2 км көньяк-көнбатышта урнашкан 16 нчы тоташу ноктасына кадәр бара.

Левашево авыл жирлеге чиге Войкино авыл жирлеге белән чиктәш жирдә 15 нче тоташу ноктасыннан алып, сынык сызык ясап, көньяк-көнбатышка таба 250 м «Биләр урманчылыгы» Татарстан Республикасы дәүләт бюджет учреждениесең Алексеевск участок урманчылыгындагы 43 нче урман кварталының көньяк-көнчыгыш чиге буйлап, 250 м авыл хужалыгы жирләре буйлап, 200 м 43 нче урман кварталының көньяк-көнчыгыш чиге буйлап бара, 100 м авыл хужалыгы жирләре буйлап, 200 м 43 нче урман кварталының көньяк-көнчыгыш чиге буйлап бара, аннары 250 м 116 нчы урман кварталының аерымланган кишәрлегенең көньяк-көнчыгыш чиге буйлап уза, 300 м авыл хужалыгы жирләре буйлап, 100 м 119 нчы урман кварталының аерымланган кишәрлегенең төньяк-көнбатыш чиге буйлап бара, 250 м авыл хужалыгы жирләре буйлап, сынык сызык ясап, 200 м 45 нче урман кварталының төньяк-көнбатыш чиге буйлап уза, 200 м авыл хужалыгы жирләре буйлап, 50 м 45 нче урман кварталының төньяк-көнбатыш чиге буйлап бара, 50 м авыл хужалыгы жирләре буйлап, 50 м 45 нче урман кварталының төньяк-көнбатыш чиге буйлап бара, шуннан соң төньяк-көнбатышка таба 150 м авыл хужалыгы жирләре буйлап уза, аннары, сынык сызык ясап, көньяк-көнбатышка таба 200 м 45 нче урман кварталының төньяк-көнбатыш чиге буйлап уза, 50 м авыл хужалыгы жирләре буйлап, 45 нче урман кварталының төньяк-көнбатыш чиге буйлап 40 м һәм көньяк-көнбатыш чиге буйлап көньяк-көнчыгышка таба 150 м бара, 50 м авыл хужалыгы жирләре буйлап, 400 м 45 нче урман кварталының көньяк-көнбатыш чиге буйлап уза, «Алексеевск – Югары Ко-

лок» – Бәзәкә – Тукай автомобиль юлына бүлеп бирелгән полосаны кисеп үтәп, 400 м авыл хужалыгы жирләре буйлап 16 нчы тоташу ноктасына кадәр уза.

«Алексеевск муниципаль районы»
муниципаль берәмлегенең һәм аның
составындагы муниципаль берәмлекләрнең
территорияләре чикләрен билгеләү
һәм аларның статусы турында»
Татарстан Республикасы Законына
15 нче кушымта

**Алексеевск муниципаль районының «Майна авыл жирлеген»
муниципаль берәмлеге территориясе чигенең
картографик тасвирламасы**

Әлеге картографик тасвирлама «Майна авыл жирлеген» муниципаль берәмлеге территориясе чигенең карта-схемасын («Алексеевск муниципаль районы» муниципаль берәмлегенең һәм аның составындагы муниципаль берәмлекләрнең территорияләре чикләрен билгеләү һәм аларның статусы турында» Татарстан Республикасы Законына 1 нче кушымта) тасвирлаудан гыйбарәт.

Майна авыл жирлеген Биләр, Урманасты Шонталысы авыл жирлекләре, Аксубай һәм Чистай муниципаль районнары белән чиктәш.

Майна авыл жирлеген чиге Урманасты Шонталысы авыл жирлеген белән чиктәш жирдә Майна, Урманасты Шонталысы һәм Биләр авыл жирлекләре чикләре тоташкан урында Арбузов-Баран авылынан 1,5 км көнчыгышта урнашкан 38 нче тоташу ноктасыннан алып, сынык сызык ясап, авыл хужалыгы жирләре буйлап 1,2 км төньяк-көнбатышка таба, 350 м төньяк-көнчыгышка таба Алексеевск – Биләр автомобиль юлына бүлеп бирелгән полосага кадәр бара, аннары төньяк-көнбатышка таба 750 м шушы автомобиль юлына бүлеп бирелгән полосаның көньяк-көнбатыш чиге буйлап уза, шушы автомобиль юлына бүлеп бирелгән полосаны кисеп үтә һәм көньяк-көнчыгышка таба 50 м шушы автомобиль юлына бүлеп бирелгән полосаның төньяк-көнчыгыш чиге буйлап уза, шуннан соң, сынык сызык ясап, авыл хужалыгы жирләре буйлап 3,3 км төньяк-көнчыгышка таба, 1,0 км төньякка таба, 1,1 км төньяк-көнчыгышка таба, 1,4 км көнчыгышка таба, сынык сызык ясап, 950 м төньяк-көнбатышка таба Урманасты Шонталысы авылын Горка авылы белән тоташтыручы профильне автомобиль юлына кадәр бара, төньяк-көнбатышка таба

600 м шушы автомобиль юлы буйлап, 100 м авыл хужалыгы жирлэре буйлап «Билэр урманчылыгы» Та-тарстан Республикасы дәүләт бюджет учреждениесең Баганино участок урманчылыгындагы 113 нче урман кварталының көньяк-көнчыгыш почмагына кадәр уза, шуннан соң төньяк-көнчыгышка таба 250 м шушы урман кварталының көньяк-көнчыгыш чиге буйлап, 300 м авыл хужалыгы жирлэре буйлап бара, сынык сызык ясап, төньякка таба 650 м 113 нче урман кварталының көнчыгыш чиге буйлап уза, 100 м авыл хужалыгы жирлэре буйлап бара, аннары төньяк-көнчыгышка таба 150 м һәм төньяк-көнбатышка таба 150 м 113 нче урман кварталының көнчыгыш чиге буйлап уза, шуннан соң 107 нче урман кварталының көньяк-көнбатыш чиге буйлап көньяк-көнчыгышка таба 750 м һәм, сынык сызык ясап, кибеп баручы инешне кисеп үтеп, көнчыгыш чиге буйлап төньякка таба 950 м уза, төньяк-көнчыгышка таба 1,5 км 99 нчы, 100 нче урман кварталларының көньяк-көнчыгыш чиге буйлап бара, шуннан соң төньякка таба 100 м авыл хужалыгы жирлэре буйлап, 150 м 100 нче урман кварталының көнчыгыш чиге буйлап, авыл хужалыгы жирлэре буйлап 150 м уза, төньякка таба 700 м, көнчыгышка таба 150 м, төньяк-көнчыгышка таба 100 м 100 нче урман кварталының көнчыгыш чиге буйлап бара, аннары, сынык сызык ясап, төньяк-көнбатышка таба 850 м 100 нче урман кварталының төньяк-көнчыгыш чиге буйлап уза, шуннан соң, сынык сызык ясап, кибеп баручы инешне кисеп үтеп, төньяк-көнчыгышка таба 650 м һәм көньяк-көнчыгышка таба 1,1 км 88 нче урман кварталының көньяк чиге буйлап, сынык сызык ясап, инешне кисеп үтеп, көньякка таба 600 м 90 нчы урман кварталының көнбатыш чиге буйлап, 100 м авыл хужалыгы жирлэре буйлап, сынык сызык ясап, инешне кисеп үтеп, көнчыгышка таба 3,2 км 90 нчы, 91 нче урман кварталларының көньяк чиге буйлап бара, 91 нче урман кварталының көнчыгыш чиге буйлап төньяк-көнчыгышка таба 600 м һәм төньяк-көнчыгыш чиге буйлап төньяк-көнбатышка таба 1,0 км уза, 200 м авыл хужалыгы жирлэре буйлап, сынык сызык ясап, 1,8 км 91 нче, 89 нчы урман кварталларының төньяк-көнчыгыш чиге буйлап Майна, Урманасты Шонталысы авыл жирлекләре һәм Чистай муниципаль районы чикләре тоташкан урында Баганино урман хужалыгы поселогыннан 3,2 км көнбатышта 89 нчы урман кварталының төньяк почмагында урнашкан 35 нче тоташу ноктасына кадәр уза.

Майна авыл жирлегенә чиге Чистай муниципаль районы белән чиктәш жирдә 35 нче тоташу ноктасыннан алып Алексеевск муниципаль районы чиге буйлап Майна авыл жирлегенә, Чистай һәм Аксубай муниципаль районнары чикләре тоташкан урында

Чуаш Майнасы авылыннан 950 м көнчыгышта Кече Чирмешән елгасы акваториясендә урнашкан $X = 394637,75$, $Y = 1397038,74$ координаталы 36 нчы (81 нче) тоташу ноктасына кадәр бара.

Майна авыл жирлеге чиге Аксубай муниципаль районы белән чиктәш жирдә 36 нчы (81 нче) тоташу ноктасыннан алып Алексеевск муниципаль районы чиге буйлап Майна, Биләр авыл жирлекләре һәм Аксубай муниципаль районы чикләре тоташкан урында Горка авылыннан 3,2 км көнчыгышта Кече Чирмешән елгасында урнашкан 37 нче тоташу ноктасына кадәр уза.

Майна авыл жирлеге чиге Биләр авыл жирлеге белән чиктәш жирдә 38 нче тоташу ноктасыннан алып төньяк-көнчыгышка таба 500 м авыл хужалыгы жирләре буйлап Алексеевск – Биләр автомобиль юлына бүлеп бирелгән полосага кадәр бара, шуннан соң төньяк-көнчыгышка таба 3,0 км шушы автомобиль юлына бүлеп бирелгән полосаның көньяк чиге буйлап уза, аннары көньяк-көнчыгышка таба 100 м авыл хужалыгы жирләре буйлап, 100 м урман полосасының төньяк-көнчыгыш чиге буйлап бара, шуннан соң, сынык сызык ясап, көнчыгышка таба 650 м авыл хужалыгы жирләре буйлап, 150 м агач-куак массивы буйлап, 50 м авыл хужалыгы жирләре буйлап кибеп баручы инешкә кадәр уза, 1,5 км аның агымы буенча аска таба Кече Чирмешән елгасына кадәр бара, аннары, Мөслим – Биләр автомобиль юлына бүлеп бирелгән полосаны кисеп үтеп, 7,5 км шушы елга агымы буенча өскә таба 37 нче тоташу ноктасына кадәр уза.

«Алексеевск муниципаль районы»
муниципаль берәмлегенең һәм аның
составындагы муниципаль берәмлекләрнең
территорияләре чикләрен билгеләү
һәм аларның статусы турында»
Татарстан Республикасы Законына
16 нчы кушымта

**Алексеевск муниципаль районының «Урманасты Шонталысы
авыл жирлеге» муниципаль берәмлеге территориясе чигенең
картографик тасвирламасы**

Әлеге картографик тасвирлама «Урманасты Шонталысы авыл жирлеге» муниципаль берәмлеге территориясе чигенең карта-схемасын («Алексеевск муниципаль районы» муниципаль берәмлегенең һәм аның составындагы муниципаль берәмлекләрнең территорияләре чикләрен билгеләү һәм аларның статусы турында» Татарстан Республикасы Законына 1 нче кушымта) тасвирлаудан гыйбарәт.

Урманасты Шонталысы авыл жирлеге Биләр, Зур Полянка, Зирекле, Майна, Родники авыл жирлекләре, Чистай муниципаль районы белән чиктәш.

Урманасты Шонталысы авыл жирлеге чиге Родники авыл жирлеге белән чиктәш жирдә Урманасты Шонталысы, Родники һәм Зур Полянка авыл жирлекләре чикләре тоташкан урында Зур Полянка авылынан 3,9 км төньяк-көнчыгышта «Биләр урманчылыгы» Татарстан Республикасы дәүләт бюджет учреждениесенә Зур Полянка участок урманчылыгындагы 18 нче урман кварталының көнбатыш почмагында урнашкан 34 нче тоташу ноктасынан алып, сынык сызык ясап, төньяк-көнчыгышка таба 1,7 км 18 нче урман кварталының төньяк-көнбатыш чиге буйлап Березовка елгасына кадәр бара, шуннан соң 3,1 км шушы елга агымы буенча аска таба аңа инеш койган жиргә кадәр уза, 150 м шушы инеш агымы буенча өскә таба буага кадәр бара, буа плотинасын кисеп үтеп, көньяк-көнчыгышка таба 50 м буа буйлап уза, аннары инеш агымы буенча өскә таба 2,0 км бара, шуннан соң, сынык сызык ясап, авыл хужалыгы жирләре буйлап төньяк-көнчыгышка таба 150 м, көньяк-көнчыгышка таба 1,5 км, сынык сызык ясап, Урманасты Шонталысы авылын Березовка авылы белән тоташтыручы профильле автомобиль юлына бүлеп бирелгән полосаны кисеп үтеп, төньяк-көнчыгышка таба 6,5 км Урманасты Шонталысы, Родники авыл жирлекләре һәм Чистай муниципаль районы чикләре тоташкан урында Андреевка авылынан 1,1 км көнчыгышта Шентала елгасында урнашкан 31 нче тоташу ноктасына кадәр уза.

Урманасты Шонталысы авыл жирлеге чиге Чистай муниципаль районы белән чиктәш жирдә 31 нче тоташу ноктасынан алып Алексеевск муниципаль районы чиге буйлап Урманасты Шонталысы, Майна авыл жирлекләре һәм Чистай муниципаль районы чикләре тоташкан урында Баганино урман хужалыгы поселогынан 3,2 км көнбатышта «Биләр урманчылыгы» Татарстан Республикасы дәүләт бюджет учреждениесенә Баганино участок урманчылыгындагы 89 нчы урман кварталының төньяк почмагында урнашкан 35 нче тоташу ноктасына кадәр бара.

Урманасты Шонталысы авыл жирлеге чиге Майна авыл жирлеге белән чиктәш жирдә Урманасты Шонталысы, Майна һәм Биләр авыл жирлекләре чикләре тоташкан урында Арбузов-Баран авылынан 1,5 км көнчыгышта урнашкан 38 нче тоташу ноктасынан алып, сынык сызык ясап, авыл хужалыгы жирләре буйлап 1,2 км төньяк-көнбатышка таба, 350 м төньяк-көнчыгышка таба Алексеевск — Биләр автомобиль юлына бүлеп бирелгән полосага кадәр бара, аннары төньяк-көнбатышка таба 750 м шушы автомобиль юлына бүлеп бирелгән полосаның көньяк-көнбатыш

чиге буйлап уза, шушы автомобиль юлына бүлеп бирелгән полосаны кисеп үтә һәм көньяк-көнчыгышка таба 50 м шушы автомобиль юлына бүлеп бирелгән полосаның төньяк-көнчыгыш чиге буйлап уза, шуннан соң, сынык сызык ясап, авыл хужалыгы жирләре буйлап 3,3 км төньяк-көнчыгышка таба, 1,0 км төньякка таба, 1,1 км төньяк-көнчыгышка таба, 1,4 км көнчыгышка таба, сынык сызык ясап, 950 м төньяк-көнбатышка таба Урманасты Шонталысы авылын Горка авылы белән тоташтыручы профилье автомобиль юлына кадәр бара, төньяк-көнбатышка таба 600 м шушы автомобиль юлы буйлап, 100 м авыл хужалыгы жирләре буйлап «Биләр урманчылыгы» Татарстан Республикасы дәүләт бюджет учреждениесенә Баганино участок урманчылыгындагы 113 нче урман кварталының көньяк-көнчыгыш почмагына кадәр уза, шуннан соң төньяк-көнчыгышка таба 250 м шушы урман кварталының көньяк-көнчыгыш чиге буйлап, 300 м авыл хужалыгы жирләре буйлап бара, сынык сызык ясап, төньякка таба 650 м 113 нче урман кварталының көнчыгыш чиге буйлап уза, 100 м авыл хужалыгы жирләре буйлап бара, аннары төньяк-көнчыгышка таба 150 м һәм төньяк-көнбатышка таба 150 м 113 нче урман кварталының көнчыгыш чиге буйлап уза, шуннан соң 107 нче урман кварталының көньяк-көнбатыш чиге буйлап көньяк-көнчыгышка таба 750 м һәм, сынык сызык ясап, кибеп баручы инешне кисеп үтеп, көнчыгыш чиге буйлап төньякка таба 950 м уза, төньяк-көнчыгышка таба 1,5 км 99 нчы, 100 нче урман кварталларының көньяк-көнчыгыш чиге буйлап бара, шуннан соң төньякка таба 100 м авыл хужалыгы жирләре буйлап, 150 м 100 нче урман кварталының көнчыгыш чиге буйлап, авыл хужалыгы жирләре буйлап 150 м уза, төньякка таба 700 м, көнчыгышка таба 150 м, төньяк-көнчыгышка таба 100 м 100 нче урман кварталының көнчыгыш чиге буйлап бара, аннары, сынык сызык ясап, төньяк-көнбатышка таба 850 м 100 нче урман кварталының төньяк-көнчыгыш чиге буйлап уза, шуннан соң, сынык сызык ясап, кибеп баручы инешне кисеп үтеп, төньяк-көнчыгышка таба 650 м һәм көньяк-көнчыгышка таба 1,1 км 88 нче урман кварталының көньяк чиге буйлап, сынык сызык ясап, инешне кисеп үтеп, көньякка таба 600 м 90 нчы урман кварталының көнбатыш чиге буйлап, 100 м авыл хужалыгы жирләре буйлап, сынык сызык ясап, инешне кисеп үтеп, көнчыгышка таба 3,2 км 90 нчы, 91 нче урман кварталларының көньяк чиге буйлап бара, 91 нче урман кварталының көнчыгыш чиге буйлап төньяк-көнчыгышка таба 600 м һәм төньяк-көнчыгыш чиге буйлап төньяк-көнбатышка таба 1,0 км уза, 200 м авыл хужалыгы жирләре буйлап, сынык сызык ясап, 1,8 км 91 нче,

89 нчы урман кварталларының төньяк-көнчыгыш чиге буйлап 35 нче тоташу ноктасына кадәр уза.

Урманасты Шонталысы авыл жирлеген чиге Биләр авыл жирлеген белән чиктәш жирдә Урманасты Шонталысы, Биләр һәм Зирекле авыл жирлекләре чикләре тоташкан урында Приозерная авылыннан 700 м төньякта Кече Чирмешән елгасында урнашкан 39 нчы тоташу ноктасыннан алып Кече Чирмешән елгасы агымы буенча өскә таба 2,9 км бара, аннары 1,5 км шушы елганың кибеп баручы ермагы буйлап елга агымы буенча өскә таба күлгә кадәр уза, сынык сызык ясап, төньяк-көнчыгышка таба 200 м күл буйлап бара, аннары 150 м яңадан Кече Чирмешән елгасының кибеп баручы ермагы буенча елга агымы буйлап өскә таба Кече Чирмешән елгасының төп үзәненә кадәр бара, 4,9 км шушы елга агымы буенча өскә таба «Биләр урманчылыгы» Татарстан Республикасы дәүләт бюджет учреждениесенә Биләр участок урманчылыгын-дагы 92 нче урман кварталына кадәр бара, аннары, сынык сызык ясап, төньякка таба 700 м 92 нче урман кварталының көньяк-көнбатыш, көнбатыш һәм төньяк-көнбатыш чикләре буйлап уза, төньяк-көнбатышка таба 100 м авыл хужалыгы жирләре буйлап, 50 м урман массивының төньяк-көнчыгыш чиге буйлап, сынык сызык ясап, төньякка таба 800 м авыл хужалыгы жирләре буйлап 38 нче тоташу ноктасына кадәр уза.

Урманасты Шонталысы авыл жирлеген чиге Зирекле авыл жирлеген белән чиктәш жирдә Урманасты Шонталысы, Зирекле һәм Зур Полянка авыл жирлекләре чикләре тоташкан урында Красный Баран авылыннан 3,9 км көньяк-көнчыгышта урнашкан 40 нчы тоташу ноктасыннан алып, сынык сызык ясап, көньяк-көнчыгышка таба 1,9 км «Биләр урманчылыгы» Татарстан Республикасы дәүләт бюджет учреждениесенә Зур Полянка участок урманчылыгындагы 66 нчы урман кварталының төньяк һәм көнчыгыш чикләре буйлап бара, аннары, ике мәртәбә кибеп баручы инешне кисеп үтеп, авыл хужалыгы жирләре буйлап 150 м көньяк-көнчыгышка таба һәм 100 м төньяк-көнчыгышка таба уза, көньяк-көнчыгышка таба 150 м 60 нчы урман кварталының көньяк-көнбатыш чиге буйлап, сынык сызык ясап, кибеп баручы инешне кисеп үтеп, авыл хужалыгы жирләре буйлап 650 м, 150 м 60 нчы урман кварталының көньяк-көнбатыш чиге буйлап бара, шуннан соң, сынык сызык ясап, көньяк-көнчыгышка таба авыл хужалыгы жирләре буйлап 400 м уза, 200 м урман массивының көньяк-көнбатыш чиге буйлап, 350 м авыл хужалыгы жирләре буйлап, 100 м агач-куак массивы буйлап, сынык сызык ясап, ике мәртәбә Кече Чирмешән елгасының кибеп баручы ермагын кисеп үтеп, 400 м авыл хужалыгы жирләре буйлап, 50 м агач-куак

массивының көньяк-көнбатыш чиге буйлап бара, аннары, кибеп баручы инешне кисеп үтеп, көнчыгышка таба 50 м шушы массив буйлап, 100 м агач-куак массивының көньяк чиге буйлап уза, шуннан соң авыл хужалыгы жирләрә буйлап 40 м көнчыгышка таба һәм, яр бие агач-куак массивын кисеп үтеп, 30 м төньякка таба Кече Чирмешән елгасының кибеп баручы култыгына кадәр бара, Кече Чирмешән елгасының кибеп баручы ермагына кадәр уза, Кече Чирмешән елгасының кибеп баручы ермагы буйлап елга агымы буенча аска таба 550 м Кече Чирмешән елгасының төп үзәнәнә кадәр, 39 нчы тоташу ноктасына кадәр уза.

Урманасты Шонталысы авыл жирлеге чиге Зур Полянка авыл жирлеге белән чиктәш жирдә 34 нче тоташу ноктасынан алып, сынык сызык ясап, көньяк-көнчыгышка таба 3,2 км «Биләр урманчылыгы» Татарстан Республикасы дәүләт бюджет учреждениесең Зур Полянка участок урманчылыгындагы 18, 20, 23 нче урман кварталларының көньяк-көнбатыш чиге буйлап уза, шуннан соң, кибеп баручы инешне кисеп үтеп, төньяк-көнчыгышка таба 1,3 км 23 нче урман кварталының көньяк-көнчыгыш һәм көнчыгыш чикләре буйлап бара, аннары, инешне кисеп үтеп, авыл хужалыгы жирләрә буйлап көньяк-көнчыгышка таба 1,2 км, көньяк-көнбатышка таба 550 м, көньяк-көнчыгышка таба 250 м «Биләр урманчылыгы» Татарстан Республикасы дәүләт бюджет учреждениесең Баганино участок урманчылыгындагы 115 нче урман кварталының төньяк-көнбатыш почмагына кадәр уза, шуннан соң көньяк-көнбатышка таба 950 м шушы урман кварталының көнбатыш чиге буйлап бара, аннары көньякка таба 200 м авыл хужалыгы жирләрә буйлап Сары елгасына кадәр уза, 2,7 км аның агымы буенча аска таба «Биләр урманчылыгы» Татарстан Республикасы дәүләт бюджет учреждение-сең Зур Полянка участок урманчылыгындагы 109 нчы урман кварталының аерымланган кишәрлегенә көньяк-көнчыгыш почмагына кадәр бара, шуннан соң көнбатышка таба 30 м шушы урман кварталының аерымланган кишәрлегенә көньяк чиге буйлап уза, аннары төньяк-көнбатышка таба 2,6 км авыл хужалыгы жирләрә буйлап бара, шуннан соң көньяк-көнбатышка таба 700 м профилле автомобиль юлына бүлеп бирелгән полосаның көнчыгыш чиге буйлап Алексеевск — Биләр автомобиль юлына бүлеп бирелгән полосага кадәр уза, аны кисеп үтә, 250 м урман полосасының көнчыгыш чиге буйлап, 100 м авыл хужалыгы жирләрә буйлап 46 нчы урман кварталының төньяк-көнчыгыш почмагына кадәр бара, аннары көньяк-көнчыгышка таба 450 м шушы урман кварталының көнчыгыш чиге буйлап уза, агач-куак массивын кисеп үтеп, 650 м авыл хужалыгы жирләрә буйлап Баранка елгасына кадәр уза, 1,7 км аның агымы буенча өскә

таба бара, шуннан соң, яр буге агач-куак полосасын кисеп үтеп, көньяк-көнбатышка таба 200 м авыл хужалыгы жирлөре буйлап, 350 м урман полосасының көньяк-көнчыгыш чиге буйлап, 50 м сазлыкның көньяк-көнчыгыш чиге буйлап, 550 м урман полосасының көньяк-көнчыгыш чиге буйлап уза, аннары авыл хужалыгы жирлөре буйлап 200 м көньяк-көнбатышка таба, 500 м көньяк-көнчыгышка таба бара, 850 м урман полосасының төньяк-көнчыгыш чиге буйлап, 100 м авыл хужалыгы жирлөре буйлап, 300 м урман полосасының төньяк-көнчыгыш чиге буйлап уза, шуннан соң авыл хужалыгы жирлөре буйлап 50 м көньяк-көнчыгышка таба, 250 м көньяк-көнбатышка таба бара, 1,1 км урман полосасының көньяк-көнчыгыш чиге буйлап уза, аннары авыл хужалыгы жирлөре буйлап 100 м көньяк-көнбатышка таба, 200 м көньякка таба 59 нчы урман кварталына кадәр бара, 300 м аның көнчыгыш чиге буйлап 40 нчы тоташу ноктасына кадәр уза.

«Алексеевск муниципаль районы»
муниципаль берәмлегенен һәм аның
составындагы муниципаль берәмлекләрнең
территорияләре чикләрен билгеләү
һәм аларның статусы турында»
Татарстан Республикасы Законына
17 нче кушымта

**Алексеевск муниципаль районының «Родники авыл жирлеген»
муниципаль берәмлеге территориясеге чигенен
картографик тасвирламасы**

Әлеге картографик тасвирлама «Родники авыл жирлеген» муниципаль берәмлеге территориясеге чигенен карта-схемасын («Алексеевск муниципаль районы» муниципаль берәмлегенен һәм аның составындагы муниципаль берәмлекләрнең территорияләре чикләрен билгеләү һәм аларның статусы турында» Татарстан Республикасы Законына 1 нче кушымта) тасвирлаудан гыйбарәт.

Родники авыл жирлеген Зур Полянка, Зур Тигәнәле, Урманасты Шонгалысы, Урта Тигәнәле авыл жирлекләре, Чистай муниципаль районы белән чиктәш.

Родники авыл жирлеген чиген Урта Тигәнәле авыл жирлеген белән чиктәш жирдә Родники, Урта Тигәнәле һәм Зур Тигәнәле авыл жирлекләре чикләре тоташкан урында Родники авылынан 1,8 км көньяк-көнбатышта урнашкан 32 нче тоташу ноктасынан алып авыл хужалыгы жирлөре буйлап 150 м төньяк-көнбатышка таба һәм 150 м төньяк-көнчыгышка таба, 50 м «Биләр урман-

чылыгы» Татарстан Республикасы дәүләт бюджет учреждение-сенең Зур Полянка участок урманчылыгындагы 103 нче урман кварталының аерымланган кишәрлегенең көньяк-көнчыгыш чиге буйлап бара, аннары 100 м авыл хужалыгы жирләре буйлап уза, шуннан соң төньякка таба 1,1 км урман полосасының көнбатыш чиге буйлап, «Сахаровка — Зур Тигәнәле» — Родники автомобиль юлына бүлеп бирелгән полосаны кисеп үтеп, 100 м авыл хужалыгы жирләре буйлап бара, төньяк-көнчыгышка таба 150 м урман полосасының төньяк-көнбатыш чиге буйлап, 450 м авыл хужалыгы жирләре буйлап, 100 м урман полосасының төньяк-көнбатыш чиге буйлап бара, аннары авыл хужалыгы жирләре буйлап 100 м төньяк-көнчыгышка таба, 1,6 км төньяк-көнбатышка таба, 50 м төньяк-көнчыгышка таба урман полосасына кадәр уза, 250 м урман полосасының көньяк-көнчыгыш чиге буйлап, 100 м авыл хужалыгы жирләре буйлап, 400 м урман полосасының көньяк-көнчыгыш чиге буйлап бара, шуннан соң авыл хужалыгы жирләре буйлап 1,4 км төньяк-көнчыгышка таба һәм, Тигәнәле елгасының текә уң ярын кисеп үтеп, 400 м төньяк-көнбатышка таба шушы елгага кадәр уза, аның агымы буенча аска таба 400 м бара, аннары көньяк-көнчыгышка таба 3,2 км авыл хужалыгы жирләре буйлап Булачка елгасына кадәр уза, 2,8 км шушы елганың агымы буенча аска таба аның Шентала елгасына койган жиренә кадәр, Родники, Урта Тигәнәле авыл жирлекләре һәм Чистай муниципаль районы чикләре тоташкан урында Түбән Тигәнәле авылынан 2,0 км көнчыгышта Шентала елгасында урнашкан 30 нчы тоташу ноктасына кадәр уза.

Родники авыл жирлеге чиге Чистай муниципаль районы белән чиктәш жирдә 30 нчы тоташу ноктасыннан алып Алексеевск муниципаль районы чиге буйлап Родники, Урманасты Шонталысы авыл жирлекләре һәм Чистай муниципаль районы чикләре тоташкан урында Андреевка авылынан 1,1 км көнчыгышта Шентала елгасында урнашкан 31 нче тоташу ноктасына кадәр бара.

Родники авыл жирлеге чиге Урманасты Шонталысы авыл жирлеге белән чиктәш жирдә Родники, Урманасты Шонталысы һәм Зур Полянка авыл жирлекләре чикләре тоташкан урында Зур Полянка авылынан 3,9 км төньяк-көнчыгышта «Биләр урманчылыгы» Татарстан Республикасы дәүләт бюджет учреждение-сенең Зур Полянка участок урманчылыгындагы 18 нче урман кварталының көнбатыш почмагында урнашкан 34 нче тоташу ноктасыннан алып, сынык сызык ясап, төньяк-көнчыгышка таба 1,7 км 18 нче урман кварталының төньяк-көнбатыш чиге буйлап Березовка елгасына кадәр бара, шуннан соң 3,1 км шушы елга агымы буенча аска таба аңа инеш койган жиргә кадәр уза, 150 м

шушы инеш агымы буенча өскә таба буага кадәр бара, буа плотинасын кисеп үтеп, көньяк-көнчыгышка таба 50 м буа буйлап уза, аннары инеш агымы буенча өскә таба 2,0 км бара, шуннан соң, сынык сызык ясап, авыл хужалыгы жирләре буйлап төньяк-көнчыгышка таба 150 м, көньяк-көнчыгышка таба 1,5 км, сынык сызык ясап, Урманасты Шонталысы авылын Березовка авылы белән тоташтыручы профильле автомобиль юлына бүлеп бирелгән полосаны кисеп үтеп, төньяк-көнчыгышка таба 6,5 км 31 нче тоташу ноктасына кадәр уза.

Родники авыл жирлегенә чиге Зур Полянка авыл жирлегенә белән чиктәш жирдә Родники, Зур Полянка һәм Зур Тигәнәле авыл жирлекләре чикләре тоташкан урында Кызыл Чишмә авылыннан 2,9 км төньяк-көнчыгышта урнашкан 33 нче тоташу ноктасыннан алып, урман массивын кисеп үтеп, көнчыгышка таба 600 м авыл хужалыгы жирләре буйлап, «Биләр урманчылыгы» Татарстан Республикасы дәүләт бюджет учреждениесенә Зур Полянка участок урманчылыгындагы 105 нче урман кварталының аерымланган кишәрлегенә көньяк чиге буйлап 800 м һәм көньяк-көнчыгыш чиге буйлап төньяк-көнчыгышка таба 30 м бара, шуннан соң 250 м авыл хужалыгы жирләре буйлап, 1,1 км 105 нче урман кварталының аерымланган кишәрлегенә көньяк-көнчыгыш чиге буйлап уза, аннары көньяк-көнчыгышка таба 50 м авыл хужалыгы жирләре буйлап, 200 м урман полосасының көньяк-көнбатыш чиге буйлап, 250 м авыл хужалыгы жирләре буйлап, 250 м урман полосасының көньяк-көнбатыш чиге буйлап, 50 м авыл хужалыгы жирләре буйлап, 150 м урман полосасының көньяк-көнбатыш чиге буйлап, 50 м авыл хужалыгы жирләре буйлап, 200 м урман полосасының көньяк-көнбатыш чиге буйлап, 50 м авыл хужалыгы жирләре буйлап 34 нче тоташу ноктасына кадәр уза.

Родники авыл жирлегенә чиге Зур Тигәнәле авыл жирлегенә белән чиктәш жирдә 32 нче тоташу ноктасыннан алып көньяк-көнчыгышка таба 100 м авыл хужалыгы жирләре буйлап бара, шуннан соң, сынык сызык ясап, «Биләр урманчылыгы» Татарстан Республикасы дәүләт бюджет учреждениесенә Зур Полянка участок урманчылыгындагы 92 нче урман кварталының төньяк-көнчыгыш чиге буйлап көньяк-көнбатышка таба 150 м һәм көнчыгыш чиге буйлап көньяк-көнбатышка таба 250 м уза, 250 м авыл хужалыгы жирләре буйлап бара, сынык сызык ясап, көньякка таба 850 м 92 нче, 3 нче урман кварталларының көнчыгыш чиге буйлап уза, көньяк-көнбатышка таба 100 м авыл хужалыгы жирләре буйлап бара, сынык сызык ясап, көньякка таба 1,7 км 3, 4, 95, 96 нчы урман кварталларының көнчыгыш чиге буйлап, авыл хужалыгы жирләре буйлап 150 м уза, 1,6 км 96, 98, 100 нче урман кварталларының көнчыгыш чиге буйлап 33 нче тоташу ноктасына кадәр уза.

«Алексеевск муниципаль районы»
муниципаль берәмлегенең һәм аның
составындагы муниципаль берәмлекләренең
территорияләре чикләрен билгеләү
һәм аларның статусы турында»
Татарстан Республикасы Законына
18 нче кушымта

**Алексеевск муниципаль районының «Ромодан авыл жирлеген»
муниципаль берәмлеге территориясе чигенең
картографик тасвирламасы**

Әлеге картографик тасвирлама «Ромодан авыл жирлеген» муниципаль берәмлеге территориясе чигенең карта-схемасын («Алексеевск муниципаль районы» муниципаль берәмлегенең һәм аның составындагы муниципаль берәмлекләренең территорияләре чикләрен билгеләү һәм аларның статусы турында» Татарстан Республикасы Законына 1 нче кушымта) тасвирлаудан гыйбарәт.

Ромодан авыл жирлегенә Зур Тигәнәле, Зур Полянка, Көрнәле, Левашево, Ялкын авыл жирлекләре һәм Әлки муниципаль районы белән чиктәш.

Ромодан авыл жирлегенә чиге Зур Полянка авыл жирлегенә белән чиктәш жирдә Ромодан, Зур Полянка авыл жирлекләре һәм Әлки муниципаль районы чикләре тоташкан урында Савинский поселогыннан 2,6 км төньяк-көнчыгышта урнашкан 23 нче тоташу ноктасыннан алып, сынык сызык ясап, төньяк-көнчыгышка таба 300 м «Биләр урманчылыгы» Татарстан Республикасы дәүләт бюджет учреждениесенең Алексеевск участок урманчылыгындагы 125 нче урман кварталының аерымланган кишәрлегенең төньяк-көнбатыш чиге буйлап, 1,1 км авыл хужалыгы жирләре буйлап, 50 м урман массивының төньяк-көнбатыш чиге буйлап, 50 м авыл хужалыгы жирләре буйлап, 50 м 125 нче урман кварталының аерымланган кишәрлегенең төньяк-көнбатыш чиге буйлап уза, 100 м авыл хужалыгы жирләре буйлап бара, шуннан соң 125 нче урман кварталының аерымланган кишәрлегенең төньяк-көнбатыш чиге буйлап 20 м төньяк-көнчыгышка таба һәм төньяк-көнчыгыш чиге буйлап көньяк-көнчыгышка таба 100 м уза, 100 м авыл хужалыгы жирләре буйлап, 150 м 125 нче урман кварталының аерымланган кишәрлегенең төньяк-көнчыгыш чиге буйлап бара, аннары авыл хужалыгы жирләре буйлап 100 м көньяк-көнчыгышка таба, 700 м төньяк-көнчыгышка таба Ромодан, Зур Полянка һәм Зур Тигәнәле авыл жирлекләре чикләре

тоташкан урында Александровка авылыннан 2,7 км төньяк-көнбатышта урнашкан 24 нче тоташу ноктасына кадәр уза.

Ромодан авыл жирлегеге чиге Зур Тигәнәле авыл жирлегеге белән чиктәш жирдә 24 нче тоташу ноктасыннан алып төньяк-көнбатышка таба 350 м «Биләр урманчылыгы» Татарстан Республикасы дәүләт бюджет учреждениесенә Зур Полянка участок урманчылыгындагы 36 нчы урман кварталының көнбатыш чиге буйлап бара, шуннан соң авыл хужалыгы жирләре буйлап 40 м һәм төньяк-көнчыгышка таба 100 м, сынык сызык ясап, 1,1 км 36 нчы, 35 нче урман кварталларының төньяк-көнбатыш һәм көнбатыш чикләре буйлап уза, сынык сызык ясап, көнбатышка таба 650 м 34 нче урман кварталының көньяк-көнчыгыш чиге буйлап бара, аннары авыл хужалыгы жирләре буйлап 250 м көньяк-көнбатышка таба, 50 м көньяк-көнчыгышка таба уза, сынык сызык ясап, 34 нче урман кварталының көньяк-көнчыгыш чиге буйлап көньяк-көнчыгышка таба 250 м һәм көньяк чиге буйлап көньяк-көнбатышка таба 50 м инешкә кадәр бара, 350 м инеш агымы буенча аска таба буага кадәр уза, 50 м төньяк-көнбатышка таба буаның уң яры буйлап плотинага кадәр бара, көньякка таба 30 м плотинаның көнчыгыш чиге буйлап бара, аннары, плотинаны кисеп үтеп, көнбатышка таба 10 м, шуннан соң 550 м кибеппаручы инеш агымы буенча аска таба аның Ромодан елгасына койган жиренә кадәр бара, аннары 4,5 км шушы елга агымы буенча аска таба Ромодан елгасына коя торган инешкә кадәр уза, шушы инеш агымы буенча өскә таба 1,4 км бара, шуннан соң авыл хужалыгы жирләре буйлап 350 м төньяк-көнбатышка таба, 250 м төньяк-көнчыгышка таба уза, аннары көньяк-көнчыгышка таба 40 м 10 нчы урман кварталының көнбатыш чиге буйлап бара, шуннан соң төньякка таба 600 м авыл хужалыгы жирләре буйлап, 100 м урман полосасының көнчыгыш чиге буйлап, 100 м авыл хужалыгы жирләре буйлап, 700 м урман полосасының көнчыгыш чиге буйлап, 50 м авыл хужалыгы жирләре буйлап «Биләр урманчылыгы» Татарстан Республикасы дәүләт бюджет учреждениесенә Алексеевск участок урманчылыгындагы 79 нчы урман кварталына кадәр уза, аннары көньяк-көнбатышка таба 450 м шушы урман кварталының көньяк чиге буйлап бара, төньяк-көнбатышка таба 100 м авыл хужалыгы жирләре буйлап, 79 нчы урман кварталының көньяк чиге буйлап 200 м һәм көнбатыш чиге буйлап төньякка таба 100 м уза, шуннан соң төньяк-көнчыгышка таба 100 м авыл хужалыгы жирләре буйлап, 150 м 79 нчы урман кварталының төньяк-көнбатыш чиге буйлап, авыл хужалыгы жирләре буйлап 50 м, сынык сызык ясап, 79 нчы урман кварталының төньяк-көнбатыш чиге буйлап 250 м, авыл хужалыгы жирләре буйлап 100 м Ромодан, Зур Тигәнәле һәм

Көрнәле авыл жирлекләре чикләре тоташкан урында Масловка авылынан 2,0 км көнчыгышта урнашкан 22 нче тоташу ноктасына кадәр бара.

Ромодан авыл жирлегенә чиге Көрнәле авыл жирлегенә белән чиктәш жирдә 22 нче тоташу ноктасынан алып авыл хужалыгы жирләре буйлап көнбатышка таба 150 м, төньяк-көнбатышка таба 50 м, агач-куак массивы буйлап 100 м, авыл хужалыгы жирләре буйлап 400 м, агач-куак массивы буйлап 100 м, сынык сызык ясап, авыл хужалыгы жирләре буйлап төньякка таба 1,3 км, көнбатышка таба 1,1 км бара, 750 м «Биләр урманчылыгы» Татарстан Республикасы дәүләт бюджет учреждениесенәң Алексеевск участка урманчылыгындагы 71 нче урман кварталының көньяк чиге буйлап уза, аннары авыл хужалыгы жирләре буйлап 400 м көнбатышка таба, сынык сызык ясап, 150 м көньякка таба, көнбатышка таба 750 м урман полосасының көньяк чиге буйлап, 150 м авыл хужалыгы жирләре буйлап Кыркүл – Масловка – Ромодан автомобиль юлына бүлеп бирелгән полосага кадәр уза, төньяк-көнбатышка таба 350 м шушы автомобиль юлына бүлеп бирелгән полосаның төньяк-көнчыгыш чиге буйлап Ромодан, Көрнәле һәм Левашево авыл жирлекләре чикләре тоташкан урында Масловка авылынан 1,5 км төньяк-көнбатышта урнашкан 21 нче тоташу ноктасына кадәр бара.

Ромодан авыл жирлегенә чиге Левашево авыл жирлегенә белән чиктәш жирдә 21 нче тоташу ноктасынан алып, Кыркүл – Масловка – Ромодан автомобиль юлына бүлеп бирелгән полосаны кисеп үтеп, көнбатышка таба 1,1 км авыл хужалыгы жирләре буйлап, 100 м урман полосасының көньяк чиге буйлап, 100 м авыл хужалыгы жирләре буйлап, урман полосасының көньяк чиге буйлап 500 м һәм көньяк-көнчыгыш чиге буйлап көньяк-көнбатышка таба 250 м бара, шуннан соң 100 м авыл хужалыгы жирләре буйлап, 400 м урман полосасының көньяк-көнчыгыш чиге буйлап уза, аннары авыл хужалыгы жирләре буйлап 550 м көнбатышка таба, 100 м төньякка таба бара, шуннан соң «Биләр урманчылыгы» Татарстан Республикасы дәүләт бюджет учреждениесенәң Алексеевск участка урманчылыгындагы 64 нче урман кварталының аерымланган кишәрлегенәң төньяк-көнчыгыш чиге буйлап 100 м төньяк-көнбатышка таба һәм, сынык сызык ясап, төньяк-көнбатыш чиге буйлап 700 м көньяк-көнбатышка таба кибең баручы инешкә кадәр бара, 500 м аның агымы буенча аска таба Ромодан, Левашево һәм Ялкын авыл жирлекләре чикләре тоташкан урында Левашево авылынан 1,6 км көньяк-көнчыгышта урнашкан 20 нче тоташу ноктасына кадәр бара.

Ромодан авыл жирлегенә чиге Ялкын авыл жирлегенә белән чиктәш жирдә 20 нче тоташу ноктасынан алып көньяк-

көнбатышка таба 50 м авыл хужалыгы жирләре буйлап урман полосасына кадәр, 950 м урман полосасының көньяк-көнчыгыш чиге буйлап, 100 м авыл хужалыгы жирләре буйлап, 600 м урман полосасының көньяк-көнчыгыш чиге буйлап «Биләр урманчылыгы» Татарстан Республикасы дәүләт бюджет учреждениесең Алексеевск участок урманчылыгындагы 67 нче урман кварталына кадәр уза, шуннан соң, сынык сызык ясап, көньяк-көнчыгышка таба 1,3 км 67 нче, 68 нче урман кварталларының төньяк-көнчыгыш чиге буйлап бара, 50 м авыл хужалыгы жирләре буйлап, 150 м 68 нче урман кварталының төньяк-көнчыгыш чиге буйлап уза, аннары көньяк-көнбатышка таба 100 м авыл хужалыгы жирләре буйлап, 350 м 68 нче урман кварталының көньяк-көнчыгыш чиге буйлап бара, шуннан соң авыл хужалыгы жирләре буйлап 250 м көньяк-көнбатышка таба һәм 200 м көньяк-көнчыгышка таба уза, аннары, сынык сызык ясап, көньяк-көнбатышка таба 250 м 68 нче урман кварталының көньяк-көнчыгыш чиге буйлап инешкә кадәр бара, 150 м аның агымы буенча аска таба буага кадәр уза, көньяк-көнбатышка таба 200 м буа буйлап бара, шуннан соң, «Алексеевск – Югары Колок» – Ромодан – Савинский автомобиль юлына бүлеп бирелгән полосаны кисеп үтеп, 3,9 км Шкимерка елгасы агымы буенча аска таба аның Ромоданка елгасына койган жиренә кадәр уза, 4,7 км Ромоданка елгасы агымы буенча өскә таба аңа инеш койган жиргә кадәр бара, шуннан соң 1,7 км шушы инеш агымы буенча өскә таба аңа кибеп баручы инеш койган жиргә кадәр уза, 900 м аның агымы буенча өскә таба Ромодан һәм Каргалы авылларын тоташтыручы профильле автомобиль юлына бүлеп бирелгән полосага кадәр бара, 900 м көньяк-көнбатышка таба шушы автомобиль юлына бүлеп бирелгән полосаның төньяк-көнбатыш чиге буйлап Ромодан, Ялкын авыл жирлекләре һәм Әлки муниципаль районы чикләре тоташкан урында Ромодан авылынан 4,1 км көньяк-көнбатышта урнашкан 19 нчы тоташу ноктасына кадәр бара.

Ромодан авыл жирлеге чиге Әлки муниципаль районы белән чиктәш жирдә 19 нчы тоташу ноктасынан алып Алексеевск муниципаль районы чиге буйлап 23 нче тоташу ноктасына кадәр бара.

«Алексеевск муниципаль районы»
муниципаль берәмлегенең һәм аның
составындагы муниципаль берәмлекләренең
территорияләре чикләрен билгеләү
һәм аларның статусы турында»
Татарстан Республикасы Законына
19 нчы кушымта

**Алексеевск муниципаль районының «Сахаровка авыл жирлеге»
муниципаль берәмлеге территориясе чигенең
картографик тасвирламасы**

Әлеге картографик тасвирлама «Сахаровка авыл жирлеге» муниципаль берәмлеге территориясе чигенең карта-схемасын («Алексеевск муниципаль районы» муниципаль берәмлегенең һәм аның составындагы муниципаль берәмлекләренең территорияләре чикләрен билгеләү һәм аларның статусы турында» Татарстан Республикасы Законына 1 нче кушымта) тасвирлаудан гыйбарәт.

Сахаровка авыл жирлеге Кыркүл, Лебяжье, Урта Тигәнәле, Кыр Шонталысы авыл жирлекләре, «Алексеевск шәһәр тибындагы поселогы» муниципаль берәмлеге, Балык Бистәсе һәм Чистай муниципаль районнары белән чиктәш.

Сахаровка авыл жирлеге чиге Балык Бистәсе муниципаль районны белән чиктәш жирдә Сахаровка, Лебяжье авыл жирлекләре һәм Балык Бистәсе муниципаль районы чикләре тоташкан урында Сакон авылыннан 3,5 км төньяк-көнбатышта Куйбышев сусаклагычы акваториясендә урнашкан $X = 433993,78$, $Y = 1373320,21$ координаталы 7 нче тоташу ноктасыннан алып Алексеевск муниципаль районы чиге буйлап Сахаровка авыл жирлеге, Балык Бистәсе һәм Чистай муниципаль районнары чикләре тоташкан урында Речной авылыннан 4,7 км төньяк-көнчыгышта Куйбышев сусаклагычы акваториясендә урнашкан 8 нче (58 нче) тоташу ноктасына кадәр уза.

Сахаровка авыл жирлеге чиге Чистай муниципаль районы белән чиктәш жирдә 8 нче (58 нче) тоташу ноктасыннан алып Алексеевск муниципаль районы чиге буйлап Сахаровка, Кыр Шонталысы авыл жирлекләре һәм Чистай муниципаль районы чикләре тоташкан урында Сахаровка авылыннан 1,1 км төньякта Шентала елгасында урнашкан 9 нчы тоташу ноктасына кадәр бара.

Сахаровка авыл жирлеге чиге Кыр Шонталысы авыл жирлеге белән чиктәш жирдә 9 нчы тоташу ноктасыннан алып Шентала елгасы агымы буенча өскә таба 2,7 км Казан – Оренбург федераль автомобиль юлына бүлеп бирелгән полосага кадәр

бара, аннары көньяк-көнчыгышка таба 100 м шушы автомобиль юлына бүлеп бирелгән полосаның төньяк-көнчыгыш чиге буйлап уза, шуннан соң, сынык сызык ясап, авыл хужалыгы жирләре буйлап 1,0 км төньяк-көнчыгышка таба, 600 м көнчыгышка таба, 900 м көньяк-көнбатышка таба Казан – Оренбург федераль автомобиль юлына бүлеп бирелгән полосага кадәр бара, шуннан соң 300 м шушы автомобиль юлына бүлеп бирелгән полосаның төньяк-көнчыгыш чиге буйлап уза, аны кисеп үтә һәм, сынык сызык ясап, авыл хужалыгы жирләре буйлап 700 м көньяк-көнбатышка таба, 300 м төньяк-көнбатышка таба һәм 600 м төньякка таба Казан – Оренбург федераль автомобиль юлына бүлеп бирелгән полосага кадәр бара, төньяк-көнбатышка таба 100 м шушы автомобиль юлына бүлеп бирелгән полосаның көньяк-көнбатыш чиге буйлап Шентала елгасына кадәр уза, 1,8 км аның агымы буенча өскә таба бара, шуннан соң көньяк-көнбатышка таба 150 м авыл хужалыгы жирләре буйлап, 100 м урман полосасының көньяк-көнчыгыш чиге буйлап, 100 м авыл хужалыгы жирләре буйлап, 200 м урман полосасының көньяк-көнчыгыш чиге буйлап уза, аннары, күлне кисеп үтеп, авыл хужалыгы жирләре буйлап 700 м көньяк-көнбатышка таба, Сахаровка – Зур Тигәнәле автомобиль юлына бүлеп бирелгән полосаны һәм буаның текә уң ярын кисеп үтеп, 1,4 км төньяк-көнбатышка таба буага кадәр бара, көньяк-көнбатышка таба 450 м буа буйлап уза, шуннан соң 2,7 км Суходол инеше агымы буенча өскә таба аңа инеш койган жиргә кадәр бара, 600 м шушы инеш агымы буенча өскә таба буага кадәр уза, көньякка таба 100 м буаның уң яры буйлап бара, аннары 1,3 км инеш агымы буенча өскә таба буага кадәр уза, 1,3 км көньяк-көнбатышка таба буа буйлап бара, 2,7 км инеш агымы буенча өскә таба буага кадәр уза, көньяк-көнчыгышка таба 150 м буа буйлап бара, 1,8 км инеш агымы буенча өскә таба Сахаровка, Кыр Шонталысы һәм Урта Тигәнәле авыл жирлекләре чикләре тоташкан урында Кече Кызылтъяр авылыннан 3,3 км төньяк-көнбатышта урнашкан 28 нче тоташу ноктасына кадәр бара.

Сахаровка авыл жирлегенә чиге Урта Тигәнәле авыл жирлегенә белән чиктәш жирдә 28 нче тоташу ноктасыннан алып инеш агымы буенча өскә таба 1,2 км буага кадәр бара, көньякка таба 1,8 км буа буйлап уза, шуннан соң 2,0 км инеш агымы буенча өскә таба Сахаровка, Урта Тигәнәле һәм Кыркүл авыл жирлекләре чикләре тоташкан урында Кыркүл авылыннан 3,6 км төньяк-көнчыгышта урнашкан 27 нче тоташу ноктасына кадәр уза.

Сахаровка авыл жирлегенә чиге Кыркүл авыл жирлегенә белән чиктәш жирдә Сахаровка, Кыркүл авыл жирлекләре һәм «Алексеевск шәһәр тибындагы поселогы» муниципаль берәмлегенә чикләре тоташкан урында Кыркүл авылыннан 2,9 км төньякта

урнашкан 11 нче тоташу ноктасыннан алып көньяк-көнчыгышка таба 2,5 км авыл хужалыгы жирлэре буйлап инешкэ кадэр бара, шуннан соң 1,0 км инеш агымы буенча аска таба 27 нче тоташу ноктасына кадэр уза.

Сахаровка авыл жирлеге чиге «Алексеевск шәһәр тибындагы поселогы» муниципаль берәмлеге белән чиктәш жирдә Сахаровка авыл жирлеге, «Алексеевск шәһәр тибындагы поселогы» муниципаль берәмлеге һәм Лебяжье авыл жирлеге чиклэре тоташкан урында Кече Кызылъяр авылыннан 4,8 км төньяк-көнбатышта урнашкан 10 нчы тоташу ноктасыннан алып Суходол кибеп баручы инеш агымы буенча өскэ таба 6,2 км бара, шуннан соң көньяк-көнчыгышка таба 40 м урман массивының көньяк-көнбатыш чиге буйлап, сынык сызык ясап, көньякка таба 400 м авыл хужалыгы жирлэре буйлап уза, сынык сызык ясап, көньяк-көнбатышка таба 300 м «Алексеевск урманчылыгы» Татарстан Республикасы дәүләт бюджет учреждениесенең Алексеевск участок урманчылыгындагы 16 нчы урман кварталының көнчыгыш чиге буйлап 11 нче тоташу ноктасына кадэр уза.

Сахаровка авыл жирлеге чиге Лебяжье авыл жирлеге белән чиктәш жирдә 7 нче тоташу ноктасыннан алып, сынык сызык ясап, көньяк-көнчыгышка таба 4,2 км Куйбышев сусаклагычы акваториясе буйлап аның ярына кадэр бара, аннары, сынык сызык ясап, көньяк-көнчыгышка таба 250 м сәнэгать объектының төньяк-көнчыгыш чиге буйлап, 50 м авыл хужалыгы жирлэре буйлап профильле автомобиль юлына бүлеп бирелгән полосага кадэр уза, 2,5 км шушы автомобиль юлына бүлеп бирелгән полосаның көньяк-көнбатыш чиге буйлап янәшәдәге профильле автомобиль юлына бүлеп бирелгән полосаның көньяк-көнчыгыш чигенә кадэр бара, аннары көньяк-көнбатышка таба 1,5 км янәшәдәге профильле автомобиль юлына бүлеп бирелгән полосаның көньяк-көнчыгыш чиге буйлап уза, авыл хужалыгы жирлэре буйлап 2,9 км көньяк-көнчыгышка таба, 1,2 км көньяк-көнбатышка таба, 30 м көньяк-көнчыгышка таба урман полосасына кадэр бара, шуннан соң 550 м урман полосасының төньяк-көнчыгыш чиге буйлап уза, аннары авыл хужалыгы жирлэре буйлап 100 м көньяк-көнчыгышка таба, Казан – Оренбург федераль автомобиль юлына бүлеп бирелгән полосаны кисеп үтеп, 3,1 км көньяк-көнбатышка таба уза, 1,4 км көньяк-көнчыгышка таба Суходол кибеп баручы инешенә кадэр бара, 400 м шушы инеш агымы буенча өскэ таба буага кадэр бара, көньяк-көнбатышка таба 900 м буа буйлап, 2,1 км Суходол инеше агымы буенча өскэ таба 10 нчы тоташу ноктасына кадэр бара.

«Алексеевск муниципаль районы»
муниципаль берәмлегенә һәм аның
составындагы муниципаль берәмлекләренә
территорияләре чикләрен билгеләү
һәм аларның статусы турында»
Татарстан Республикасы Законына
20 нче кушымта

**Алексеевск муниципаль районының «Урта Тигәнәле авыл
жирлегенә» муниципаль берәмлегенә территориясә чигенә
картографик тасвирламасы**

Әлегә картографик тасвирлама «Урта Тигәнәле авыл
жирлегенә» муниципаль берәмлегенә территориясә чигенә
картасхемасын («Алексеевск муниципаль районы» муниципаль берәм-
легенә һәм аның составындагы муниципаль берәмлекләренә
территорияләре чикләрен билгеләү һәм аларның статусы турында»
Татарстан Республикасы Законына 1 нче кушымта) тасвир-
ладан гыйбарәт.

Урта Тигәнәле авыл жирлегенә Зур Тигәнәле, Кыркүл,
Көрнәле, Родники, Сахаровка, Кыр Шонталысы авыл жир-
лекләренә һәм Чистай муниципаль районы белән чиктәш.

Урта Тигәнәле авыл жирлегенә чигенә Сахаровка авыл жирлегенә
белән чиктәш жирдә Урта Тигәнәле, Сахаровка һәм Кыр Шон-
талысы авыл жирлекләренә чикләренә тоташкан урында Кече
Кызыльяр авылынан 3,3 км төньяк-көнбатышта урнашкан
28 нче тоташу ноктасынан алып инеш агымы буенча өскә таба
1,2 км буага кадәр бара, көньякка таба 1,8 км буа буйлап уза,
шуннан соң 2,0 км инеш агымы буенча өскә таба Урта Тигәнәле,
Сахаровка һәм Кыркүл авыл жирлекләренә чикләренә тоташкан
урында Кыркүл авылынан 3,6 км төньяк-көнчыгышта урнаш-
кан 27 нче тоташу ноктасына кадәр уза.

Урта Тигәнәле авыл жирлегенә чигенә Кыр Шонталысы
авыл жирлегенә белән чиктәш жирдә 28 нче тоташу ноктасынан
алып, сынык сызык ясап, текә ярларны кисеп үтеп, көньяк-
көнчыгышка таба 1,6 км авыл хужалыгы жирләренә буйлап, 400 м
урман полосасының төньяк-көнчыгыш чигенә буйлап, 900 м урман
полосасы буйлап, Сахаровка – Зур Тигәнәле автомобиль юлына
бүлеп бирелгән полосаны кисеп үтеп, 3,6 км авыл хужалыгы
жирләренә буйлап буага кадәр бара, буа плотинасын кисеп үтә
һәм 500 м Тигәнәле елгасы агымы буенча аска таба аның Шен-
тала елгасына койган жиренә кадәр уза, 2,4 км шушы елга агы-
мы буенча өскә таба Урта Тигәнәле, Кыр Шонталысы авыл
жирлекләренә һәм Чистай муниципаль районы чикләренә тоташкан

урында Түбән Тигәнәле авылыннан 1,7 км көнчыгышта Шентала елгасында урнашкан 29 нчы тоташу ноктасына кадәр уза.

Урта Тигәнәле авыл жирлегеге чиге Чистай муниципаль районы белән чиктәш жирдә 29 нчы тоташу ноктасыннан алып Алексеевск муниципаль районы чиге буйлап Урта Тигәнәле, Родники авыл жирлекләре һәм Чистай муниципаль районы авыл жирлегеге чикләре тоташкан урында Түбән Тигәнәле авылыннан 2,0 км көнчыгышта Шентала елгасында урнашкан 30 нчы тоташу ноктасына кадәр бара.

Урта Тигәнәле авыл жирлегеге чиге Родники авыл жирлегеге белән чиктәш жирдә Урта Тигәнәле, Родники һәм Зур Тигәнәле авыл жирлекләре чикләре тоташкан урында Родники авылыннан 1,8 км көньяк-көнбатышта урнашкан 32 нче тоташу ноктасыннан алып авыл хужалыгы жирләре буйлап 150 м төньяк-көнбатышка таба һәм 150 м төньяк-көнчыгышка таба, 50 м «Биләр урманчылыгы» Татарстан Республикасы дәүләт бюджет учреждение-сенең Зур Полянка участок урманчылыгындагы 103 нче урман кварталының аерымланган кишәрлегенә көньяк-көнчыгыш чиге буйлап бара, аннары 100 м авыл хужалыгы жирләре буйлап уза, шуннан соң төньякка таба 1,1 км урман полосасының көнбатыш чиге буйлап, «Сахаровка – Зур Тигәнәле» – Родники автомобиль юлына бүлеп бирелгән полосаны кисеп үтеп, 100 м авыл хужалыгы жирләре буйлап бара, төньяк-көнчыгышка таба 150 м урман полосасының төньяк-көнбатыш чиге буйлап, 450 м авыл хужалыгы жирләре буйлап, 100 м урман полосасының төньяк-көнбатыш чиге буйлап бара, аннары авыл хужалыгы жирләре буйлап 100 м төньяк-көнчыгышка таба, 1,6 км төньяк-көнбатышка таба, 50 м төньяк-көнчыгышка таба урман полосасына кадәр уза, 250 м урман полосасының көньяк-көнчыгыш чиге буйлап, 100 м авыл хужалыгы жирләре буйлап, 400 м урман полосасының көньяк-көнчыгыш чиге буйлап бара, шуннан соң авыл хужалыгы жирләре буйлап 1,4 км төньяк-көнчыгышка таба һәм, Тигәнәле елгасының текә уң ярын кисеп үтеп, 400 м төньяк-көнбатышка таба Тигәнәле елгасына кадәр уза, аның агымы буенча аска таба 400 м бара, аннары көньяк-көнчыгышка таба 3,2 км авыл хужалыгы жирләре буйлап Булачка елгасына кадәр уза, 2,8 км шушы елга агымы буенча аска таба аның Шентала елгасына койган жиргә кадәр, 30 нчы тоташу ноктасына кадәр уза.

Урта Тигәнәле авыл жирлегеге чиге Зур Тигәнәле авыл жирлегеге белән чиктәш жирдә Урта Тигәнәле, Зур Тигәнәле һәм Көрнәле авыл жирлекләре чикләре тоташкан урында Коры Көрнәле авылыннан 1,3 км көнчыгышта урнашкан 25 нче тоташу ноктасыннан алып, сынык сызык ясап, чокырны кисеп

үтеп, төньяк-көнчыгышка таба 1,0 км авыл хужалыгы жирләрә буйлап кибеп баручы инешкә кадәр бара, 1,6 км шушы инеш агымы буенча өскә таба уза, аннары, кибеп баручы инешнең текә уң ярын кисеп үтеп, авыл хужалыгы жирләрә буйлап 150 м төньяк-көнчыгышка таба, чокырны кисеп үтеп, 450 м көньяк-көнчыгышка таба урман полосасына кадәр бара, 950 м урман полосасының төньяк-көнчыгыш чиге буйлап бара, шуннан соң авыл хужалыгы жирләрә буйлап 150 м, төньяк-көнчыгышка таба 1,1 км бара, аннары көнчыгышка таба 650 м урман полосасының көньяк чиге буйлап, Алексеевск — Биләр автомобиль юлына бүлеп бирелгән полосаны кисеп үтеп, 150 м авыл хужалыгы жирләрә буйлап, 650 м урман полосасының көньяк чиге буйлап уза, шуннан соң, кибеп баручы инешне һәм Сахаровка — Зур Тигәнәле автомобиль юлына бүлеп бирелгән полосаны кисеп үтеп, көньяк-көнчыгышка таба 2,0 км авыл хужалыгы жирләрә буйлап уза, кибеп баручы инешне кисеп үтеп, 50 м плотинаның төньяк-көнчыгыш чиге буйлап, Тигәнәле елгасын һәм аның текә ярларын кисеп үтеп, 3,4 км авыл хужалыгы жирләрә буйлап «Биләр урманчылыгы» Татарстан Республикасы дәүләт бюджет учреждениесенең Зур Полянка участок урманчылыгындагы 92 нче урман кварталының төньяк-көнбатыш почмагына кадәр бара, көнчыгышка таба 200 м шушы урман кварталының төньяк чиге буйлап, 200 м авыл хужалыгы жирләрә буйлап 32 нче тоташу ноктасына кадәр бара.

Урта Тигәнәле авыл жирлеге чиге Көрнәле авыл жирлеге белән чиктәш жирдә Урта Тигәнәле, Көрнәле һәм Кыркүл авыл жирлекләре чикләре тоташкан урында Коры Көрнәле авылынан 2,5 км төньяк-көнчыгышта «Биләр урманчылыгы» Татарстан Республикасы дәүләт бюджет учреждениесенең Алексеевск участок урманчылыгындагы 40 нчы урман кварталының көнчыгыш почмагында урнашкан 26 нчы тоташу ноктасыннан алып көньякка таба 500 м 40 нчы урман кварталының көнчыгыш чиге буйлап бара, аннары авыл хужалыгы жирләрә буйлап 100 м, Кыркүл — Масловка — Ромодан автомобиль юлына бүлеп бирелгән полосаны кисеп үтеп, көньяк-көнчыгышка таба 150 м, төньяк-көнчыгышка таба 100 м уза, шуннан соң, сынык сызык ясап, 101 нче урман кварталының төньяк-көнбатыш чиге буйлап төньяк-көнчыгышка таба 200 м, төньяк-көнчыгыш чиге буйлап көньяк-көнчыгышка таба 1,4 км, көньяк-көнчыгыш чиге буйлап көньяк-көнбатышка таба 200 м бара, 100 м авыл хужалыгы жирләрә буйлап, 400 м 101 нче урман кварталының көньяк-көнчыгыш чиге буйлап уза, 250 м авыл хужалыгы жирләрә буйлап 25 нче тоташу ноктасына кадәр уза.

Урта Тигәнәле авыл жирлеге чиге Кыркүл авыл жирлеге белән чиктәш жирдә 27 нче тоташу ноктасыннан алып инеш агымы буенча өскә таба 3,9 км плотинага кадәр бара, шушы плотинаның төньяк-көнчыгыш чиге буйлап 70 м төньяк-көнбатышка таба һәм көнбатыш чиге буйлап 25 м көньяк-көнчыгышка таба буаның сул ярына кадәр уза, шуннан соң 350 м көньяк-көнбатышка таба буаның сул яры буйлап бара, аннары 1,6 км инеш агымы буенча өскә таба башка буаның плотинасына кадәр уза, буаның плотинасын кисеп үтеп, көньяк-көнбатышка таба 500 м буа буйлап бара, шуннан соң 1,0 км кибең баручы инеш агымы буенча өскә таба уза, аннары, Алексеевск – Биләр автомобиль юлына бүлеп бирелгән полосаны кисеп үтеп, көньяк-көнбатышка таба 1,1 км авыл хужалыгы жирләре буйлап, 100 м урман полосасының көньяк-көнчыгыш чиге буйлап бара, сынык сызык ясап, көнбатышка таба 250 м авыл хужалыгы жирләре буйлап, 300 м урман полосасының көньяк чиге буйлап, Кыркүл – Масловка – Ромодан автомобиль юлына бүлеп бирелгән полосаны кисеп үтеп, 2,1 км авыл хужалыгы жирләре буйлап уза, шуннан соң көньякка таба 450 м авыл хужалыгы жирләре буйлап 26 нчы тоташу ноктасына кадәр уза.

«Алексеевск муниципаль районы»
муниципаль берәмлегенең һәм аның
составындагы муниципаль берәмлекләрнең
территорияләре чикләрен билгеләү
һәм аларның статусы турында»
Татарстан Республикасы Законына
21 нче кушымта

**Алексеевск муниципаль районының «Кыр Шонталысы
авыл жирлеге» муниципаль берәмлеге территориясе чигенең
картографик тасвирламасы**

Әлеге картографик тасвирлама «Кыр Шонталысы авыл жирлеге» муниципаль берәмлеге территориясе чигенең карта-схемасын («Алексеевск муниципаль районы» муниципаль берәмлегенең һәм аның составындагы муниципаль берәмлекләрнең территорияләре чикләрен билгеләү һәм аларның статусы турында» Татарстан Республикасы Законына 1 нче кушымта) тасвирлаудан гыйбарәт.

Кыр Шонталысы авыл жирлеге Сахаровка, Урта Тигәнәле авыл жирлекләре һәм Чистай муниципаль районы белән чиктәш.

Кыр Шонталысы авыл жирлеге чиге Чистай муниципаль районы белән чиктәш жирдә Кыр Шонталысы, Сахаровка авыл

жирлекләре һәм Чистай муниципаль районы чикләре тоташкан урында Сахаровка авылынан 1,1 км төньякта Шентала елгасында урнашкан 9 нчы тоташу ноктасынан алып Алексеевск муниципаль районы чиге буйлап Кыр Шонталысы, Урта Тигәнәле авыл жирлекләре һәм Чистай муниципаль районы чикләре тоташкан урында Түбән Тигәнәле авылынан 1,7 км көнчыгышта Шентала елгасында урнашкан 29 нчы тоташу ноктасына кадәр уза.

Кыр Шонталысы авыл жирлегенә чиге Урта Тигәнәле авыл жирлегенә белән чиктәш жирдә Кыр Шонталысы, Урта Тигәнәле һәм Сахаровка һәм авыл жирлекләре чикләре тоташкан урында Кече Кызылтъяр авылынан 3,3 км төньяк-көнбатышта урнашкан 28 нче тоташу ноктасынан алып, сынык сызык ясап, чокырны кисеп үтеп, көньяк-көнчыгышка таба 1,6 км авыл хужалыгы жирләре буйлап, 400 м урман полосасының төньяк-көнчыгыш чиге буйлап, 900 м урман полосасы буйлап, Сахаровка – Зур Тигәнәле автомобиль юлына бүлеп бирелгән полосаны кисеп үтеп, 3,6 км авыл хужалыгы жирләре буйлап буага кадәр бара, буа плотинасын кисеп үтә һәм 500 м Тигәнәле елгасы агымы буенча аска таба аның Шентала елгасына койган жиренә кадәр уза, 2,4 км шушы елга агымы буенча өскә таба 29 нчы тоташу ноктасына кадәр уза.

Кыр Шонталысы авыл жирлегенә чиге Сахаровка авыл жирлегенә белән чиктәш жирдә 9 нчы тоташу ноктасынан алып Шентала елгасы агымы буенча өскә таба 2,7 км Казан – Оренбург федераль автомобиль юлына бүлеп бирелгән полосага кадәр бара, аннары көньяк-көнчыгышка таба 100 м шушы автомобиль юлына бүлеп бирелгән полосаның төньяк-көнчыгыш чиге буйлап уза, шуннан соң, сынык сызык ясап, авыл хужалыгы жирләре буйлап 1,0 км төньяк-көнчыгышка таба, 600 м көнчыгышка таба, 900 м көньяк-көнбатышка таба Казан – Оренбург федераль автомобиль юлына бүлеп бирелгән полосага кадәр бара, шуннан соң 300 м шушы автомобиль юлына бүлеп бирелгән полосаның төньяк-көнчыгыш чиге буйлап уза, аны кисеп үтә һәм, сынык сызык ясап, авыл хужалыгы жирләре буйлап 700 м көньяк-көнбатышка таба, 300 м төньяк-көнбатышка таба һәм 600 м төньякка таба Казан – Оренбург федераль автомобиль юлына бүлеп бирелгән полосага кадәр бара, төньяк-көнбатышка таба 100 м шушы автомобиль юлына бүлеп бирелгән полосаның көньяк-көнбатыш чиге буйлап Шентала елгасына кадәр уза, 1,8 км аның агымы буенча өскә таба бара, шуннан соң көньяк-көнбатышка таба 150 м авыл хужалыгы жирләре буйлап, 100 м урман полосасының көньяк-көнчыгыш чиге буйлап, 100 м авыл хужалыгы жирләре буйлап, 200 м урман полосасының көньяк-көнчыгыш чиге буйлап уза, аннары, күлне кисеп үтеп, авыл хужалыгы жирләре буйлап

700 м көньяк-көнбатышка таба, Сахаровка — Зур Тигәнәле автомобиль юлына бүлөп бирелгән полосаны һәм буаның текә уң ярын кисеп үтөп, 1,4 км төньяк-көнбатышка таба буага кадәр бара, көньяк-көнбатышка таба 450 м буа буйлап уза, шуннан соң 2,7 км Суходол инеш агымы буенча өскә таба аңа инеш койган жиргә кадәр бара, 600 м шушы инеш агымы буенча өскә таба буага кадәр уза, көньякка таба 100 м буаның уң яры буйлап бара, аннары 1,3 км инеш агымы буенча өскә таба буага кадәр уза, 1,3 км көньяк-көнбатышка таба буа буйлап бара, 2,7 км инеш агымы буенча өскә таба буага кадәр уза, көньяк-көнчыгышка таба 150 м буа буйлап бара, 1,8 км инеш агымы буенча өскә таба 28 нче тоташу ноктасына кадәр бара.

«Алексеевск муниципаль районы»
муниципаль берәмлегенең һәм аның
составындагы муниципаль берәмлекләрнең
территорияләре чикләрен билгеләү
һәм аларның статусы турында»
Татарстан Республикасы Законына
22 нче кушымта

**Алексеевск муниципаль районының «Ялкын авыл жирлеген»
муниципаль берәмлеге территориясегә чигенәң
картографик тасвирламасы**

Әлеге картографик тасвирлама «Ялкын авыл жирлеген» муниципаль берәмлеге территориясегә чигенәң карта-схемасын («Алексеевск муниципаль районы» муниципаль берәмлегенең һәм аның составындагы муниципаль берәмлекләрнең территорияләре чикләрен билгеләү һәм аларның статусы турында» Татарстан Республикасы Законына 1 нче кушымта) тасвирлаудан гыйбарәт.

Ялкын авыл жирлеген Войкино, Левашево, Ромодан авыл жирлекләрен, Әлки һәм Спас муниципаль районнары белән чиктәш.

Ялкын авыл жирлеген чиген Войкино авыл жирлеген белән чиктәш жирдә Ялкын, Войкино һәм Левашево авыл жирлекләрен чикләрен тоташкан урында Левашево авылынан 3,2 км көньяк-көнбатышта урнашкан 16 нчы тоташу ноктасынан алып көньяк-көнбатышка таба 450 м авыл хужалыгы жирләрен буйлап, 1,5 км урман полосасының көньяк-көнчыгыш чиген буйлап «Биләр урманчылыгы» Татарстан Республикасы дәүләт бюджет учреждениесегә Алексеевск участок урманчылыгындагы 56 нчы урман кварталына кадәр уза, аннары, сынык сызык ясап, көньякка

таба 2,2 км 56 нчы, 57 нче урман кварталлары буйлап бара, шуннан соң көньяк-көнбатышка таба 500 м авыл хужалыгы жирләрә буйлап, Актай елгасын кисеп үтеп, 50 м комлык буйлап, 450 м авыл хужалыгы жирләрә буйлап, 450 м урман полосасының төньяк-көнбатыш чиге буйлап, 1,3 км урман полосасы буйлап, 200 м урман полосасының көньяк-көнчыгыш чиге буйлап, 1,0 км урман полосасы буйлап, 400 м урман полосасының көньяк-көнчыгыш чиге буйлап, 100 м авыл хужалыгы жирләрә буйлап, 1,1 км урман полосасының көньяк-көнчыгыш чиге буйлап, 30 м авыл хужалыгы жирләрә буйлап Ялкын, Войкино авыл жирлекләрә һәм Спас муниципаль районы чикләрә тоташкан урында Войкино авылыннан 4,7 км көньякта урнашкан 17 нче тоташу ноктасына кадәр уза.

Ялкын авыл жирлеге чиге Спас муниципаль районы белән чиктәш жирдә 17 нче тоташу ноктасыннан алып Алексеевск муниципаль районы чиге буйлап Ялкын авыл жирлеге, Спас һәм Әлки муниципаль районнары чикләрә тоташкан урында Караваево авылыннан 4,8 км көньяк-көнбатышта урнашкан 18 нче (31 нче) тоташу ноктасына кадәр уза.

Ялкын авыл жирлеге чиге Әлки муниципаль районы белән чиктәш жирдә 18 нче (31 нче) тоташу ноктасыннан алып Алексеевск муниципаль районы чиге буйлап Ялкын, Ромодан авыл жирлекләрә һәм Әлки муниципаль районы чикләрә тоташкан урында Ромодан авылыннан 4,1 км көнбатышта урнашкан 19 нчы тоташу ноктасына кадәр бара.

Ялкын авыл жирлеге чиге Ромодан авыл жирлеге белән чиктәш жирдә Ялкын, Ромодан һәм Левашево авыл жирлекләрә чикләрә тоташкан урында Левашево авылыннан 1,6 км көньяк-көнчыгышта урнашкан 20 нче тоташу ноктасыннан алып көньяк-көнбатышка таба 50 м авыл хужалыгы жирләрә буйлап урман полосасына кадәр, 950 м урман полосасының көньяк-көнчыгыш чиге буйлап, 100 м авыл хужалыгы жирләрә буйлап, 600 м урман полосасының көньяк-көнчыгыш чиге буйлап «Биләр урманчылыгы» Татарстан Республикасы дәүләт бюджет учреждениесенә Алексеевск участок урманчылыгындагы 67 нче урман кварталына кадәр уза, шуннан соң, сынык сызык ясап, көньяк-көнчыгышка таба 1,3 км 67 нче, 68 нче урман кварталларының төньяк-көнчыгыш чиге буйлап бара, 50 м авыл хужалыгы жирләрә буйлап, 150 м 68 нче урман кварталының төньяк-көнчыгыш чиге буйлап уза, аннары көньяк-көнбатышка таба 100 м авыл хужалыгы жирләрә буйлап, 350 м 68 нче урман кварталының көньяк-көнчыгыш чиге буйлап бара, шуннан соң авыл хужалыгы жирләрә буйлап 250 м көньяк-көнбатышка таба һәм 200 м көньяк-көнчыгышка таба уза, аннары, сынык сызык ясап,

көнъяк-көнбатышка таба 250 м 68 нче урман кварталының көнъяк-көнчыгыш чиге буйлап инешкә кадәр бара, 150 м аның агымы буенча аска таба буага кадәр уза, көнъяк-көнбатышка таба 200 м буа буйлап бара, шуннан соң, «Алексеевск – Югары Колок» – Ромодан – Савинский автомобиль юлына бүлеп бирелгән полосаны кисеп үтеп, 3,9 км Шкимерка елгасы агымы буенча аска таба аның Ромоданка елгасына койган жиренә кадәр уза, 4,7 км Ромоданка елгасы агымы буенча өскә таба аңа инеш койган жиргә кадәр бара, шуннан соң 1,7 км шушы инеш агымы буенча өскә таба аңа кибеп баручы инеш койган жиргә кадәр уза, 900 м аның агымы буенча өскә таба Ромодан һәм Каргалы авылларын тоташтыручы профильле автомобиль юлына бүлеп бирелгән полосага кадәр бара, 900 м көнъяк-көнбатышка таба шушы автомобиль юлына бүлеп бирелгән полосаның төнъяк-көнбатыш чиге буйлап 19 нчы тоташу ноктасына кадәр бара.

Ялкын авыл жирлегенә чиге Левашево авыл жирлегенә белән чиктәш жирдә 20 нче тоташу ноктасыннан алып кибеп баручы инеш агымы буенча аска таба 300 м бара, аннары көнбатышка таба 200 м авыл хужалыгы жирләре буйлап уза, шуннан соң, сынык сызык ясап, төнъяк-көнбатышка таба 400 м «Биләр урманчылыгы» Татарстан Республикасы дәүләт бюджет учреждениесенә Алексеевск участок урманчылыгындагы 64 нче урман кварталының аерымланган кишәрлегенә көнъяк-көнбатыш чиге буйлап бара, аннары авыл хужалыгы жирләре буйлап көнъяк-көнбатышка таба 150 м, төнъякка таба 350 м, Алексеевск – Югары Колок автомобиль юлына бүлеп бирелгән полосаны кисеп үтеп, көнбатышка таба 1,8 км, төнъяк-көнбатышка таба 850 м урман полосасына кадәр уза, көнбатышка таба 2,0 км урман полосасының көнъяк чиге буйлап 16 нчы тоташу ноктасына кадәр бара.».

ТАТАРСТАН РЕСПУБЛИКАСЫ ЗАКОНЫ

1383. «Түбән Кама муниципаль районы» муниципаль берәмлегенең һәм аның составындагы муниципаль берәмлекләрнең территорияләре чикләрен билгеләү һәм аларның статусы турында» Татарстан Республикасы Законына үзгәрешләр кертү хакында

Татарстан Республикасы
Дәүләт Советы тарафыннан
2014 елның 24 декабрендә
кабул ителде

1 статья

«Түбән Кама муниципаль районы» муниципаль берәмлегенең һәм аның составындагы муниципаль берәмлекләрнең территорияләре чикләрен билгеләү һәм аларның статусы турында» 2005 елның 31 гыйнварындагы 31-ТРЗ номерлы Татарстан Республикасы Законына (Татарстан Дәүләт Советы Жыйнагы, 2005, № 1 (II өлеш); 2008, № 12 (IX өлеш) өслеге Законга кушышта нигезендә үзгәрешләр кертергә.

2 статья

Өслеге Закон рәсми басылып чыккан көненнән үз көченә керә.

Татарстан Республикасы Президенты Р.Н. Миңнеханов

Казан, Кремль
2014 елның 30 декабре
№ 148-ТРЗ

«Түбән Кама муниципаль районы»
муниципаль берәмлегенең һәм аның
составындагы муниципаль берәмлекләрнең
территорияләре чикләрен билгеләү
һәм аларның статусы турында»
Татарстан Республикасы Законына
үзгәрешләр кертү хақында»
Татарстан Республикасы Законына
кушымта

**«Түбән Кама муниципаль районы» муниципаль берәмлегенең
һәм аның составындагы муниципаль берәмлекләрнең
территорияләре чикләрен билгеләү һәм аларның статусы
турында» 2005 елның 31 гыйнварындагы 31-ТРЗ номерлы
Татарстан Республикасы Законына кертелә торган үзгәрешләр**

2 – 19 кушымталарны түбәндәге редакциядә баян итәргә:

«Түбән Кама муниципаль районы»
муниципаль берәмлегенең һәм аның
составындагы муниципаль берәмлекләрнең
территорияләре чикләрен билгеләү
һәм аларның статусы турында»
Татарстан Республикасы Законына
2 нче кушымта

**«Түбән Кама муниципаль районы»
муниципаль берәмлеге территориясе чигенең
картографик тасвирламасы**

Әлеге картографик тасвирлама «Түбән Кама муниципаль районы» муниципаль берәмлеге территориясе чигенең карта-схемасын («Түбән Кама муниципаль районы» муниципаль берәмлегенең һәм аның составындагы муниципаль берәмлекләрнең территорияләре чикләрен билгеләү һәм аларның статусы турында» Татарстан Республикасы Законына 1 нче кушымта) тасвирлаудан гыйбарәт.

Түбән Кама муниципаль районы Мамадыш, Алабуга, Тукай, Чистай, Яңа Чишмә һәм Зәй муниципаль районнары белән чиктәш.

«Түбән Кама муниципаль районы» муниципаль берәмлеге чиге «Мамадыш муниципаль районы» муниципаль берәмлеге белән чиктәш жирдә Түбән Кама, Мамадыш һәм Чистай муниципаль районнары чикләре тоташкан урында Ачы авылыннан

6,3 км төньяк-көнбатышта Куйбышев сусаклагычы акваториясендә урнашкан 1 нче (60 нчы) тоташу ноктасыннан алып көнчыгышка таба 50 м агач-куак массивының көньяк чиге буйлап, култыкны кисеп үтеп, 150 м агач-куак массивы буйлап, 100 м сазлык буенча, 350 м агач-куак массивы буйлап уза, саклаучы дамба буйлап 150 м бара, аны кисеп үтә, шуннан соң төньяк-көнчыгышка таба 350 м сазлыкның көньяк-көнчыгыш чиге буйлап, сынык сызык ясап, 1,0 км авыл хужалыгы жирләре буйлап, күлне кисеп үтеп, 550 м, сазлык буйлап 250 м бара, аннары 500 м авыл хужалыгы жирләре буйлап, 100 м сазлыкның көньяк-көнчыгыш чиге буйлап, 400 м күл буенча, 150 м сазлыкның көньяк-көнчыгыш чиге буйлап, сазлыкны кисеп үтеп, 600 м авыл хужалыгы жирләре буйлап, Зур Костыль күле буйлап 40 м уза, шуннан соң 150 м агач-куак массивының төньяк-көнбатыш чиге буйлап, 30 м күлне кисеп үтеп, 350 м сазлык буенча, сынык сызык ясап, 50 м көнчыгышка таба авыл хужалыгы жирләре буйлап бара, аннары 100 м көньяк-көнчыгышка таба агач-куак массивының көньяк-көнбатыш чиге буйлап уза, сынык сызык ясап, 600 м көнчыгышка таба авыл хужалыгы жирләре буйлап, төньяк-көнчыгышка таба агач-куак массивы буйлап 200 м һәм әлеге массивның көньяк-көнчыгыш чиге буйлап 100 м, сынык сызык ясап, авыл хужалыгы жирләре буйлап 200 м, саклаучы дамбаны кисеп үтеп, 100 м, агач-куак массивы буйлап 100 м бара, сынык сызык ясап, 400 м авыл хужалыгы жирләре буйлап, 50 м агач-куак массивының көньяк-көнчыгыш чиге буйлап уза, шуннан соң көньяк-көнчыгышка таба, сынык сызык ясап, 150 м авыл хужалыгы жирләре буйлап, 200 м агач-куак массивының көньяк-көнбатыш чиге буйлап, 50 м сазлык буенча, 500 м Куйбышев сусаклагычы акваториясе буенча, урман массивын кисеп үтеп, 50 м авыл хужалыгы жирләре буйлап, 400 м күл буйлап бара, аннары 100 м көнчыгышка таба, саклаучы дамбаны кисеп үтеп, авыл хужалыгы жирләре буйлап уза, шуннан соң күл буйлап 300 м көнчыгышка таба һәм, дамбаны кисеп үтеп, 100 м төньяк-көнчыгышка таба, 30 м агач-куак массивы буйлап бара, аннары Куйбышев сусаклагычы акваториясе буйлап 650 м төньяк-көнчыгышка таба, 6,0 км көньяк-көнчыгышка таба, сынык сызык ясап, 10,2 км төньяк-көнчыгышка таба, 150 м көньяк-көнчыгышка таба Куйбышев сусаклагычы ярына кадәр уза, шуннан соң көньякка таба 100 м урман полосасының көнчыгыш чиге буйлап, 150 м күл буенча, 50 м күлнең көнбатыш яры буйлап, 50 м агач-куак массивы буйлап, 250 м авыл хужалыгы жирләре буйлап, каналны кисеп үтеп, 150 м бара, аннары инеш агымы буйлап 50 м аска таба, Гнилуха күле буйлап 650 м уза, әлеге күл буйлап 20 м көнчыгышка таба, инеш агымы буйлап 450 м өскә

таба бара, шуннан соң 50 м төньяк-көнчыгышка таба канал буйлап уза, аны кисеп үтеп, инеш агымы буенча, профильле автомобиль юлына бүлеп бирелгән полосаны кисеп үтеп, 150 м аска таба, төньяк-көнчыгышка, сынык сызык ясап, 1,1 км Становое күле буенча, агач-куак массивын кисеп үтеп, 300 м авыл хужалыгы жирләрә буйлап, 50 м сазлык буенча, көнчыгышка таба, күлне кисеп үтеп, сынык сызык ясап, 100 м, сазлыкның көньяк чиге буйлап 150 м бара, аннары 100 м көньяк-көнчыгышка таба һәм, сынык сызык ясап, 2,1 км көньякка таба Каракүл күле буйлап уза, төньяк-көнчыгышка таба инеш агымы буйлап 1,0 км аска таба, сынык сызык ясап, 150 м күл буенча, инеш агымы буйлап 200 м аска таба, сынык сызык ясап, 600 м күл буенча, инеш агымы буйлап 1,4 км аска таба, сынык сызык ясап, 200 м күл буенча, инеш агымы буйлап 30 м аска таба Прось елгасына кадәр бара, шуннан соң 40 м көньяк-көнчыгышка таба әлеге елга буенча, аның агымы буйлап 6,4 км өскә таба һәм 70 м төньяк-көнбатышка таба Грязца инеше тамагына кадәр уза, аннары әлеге инеш агымы буйлап 3,7 км өскә таба дөвам итә, аннары 40 м көнчыгышка таба сазлык буенча, 250 м төньяк-көнчыгышка таба сазлыкның көньяк-көнчыгыш чиге буйлап, профильле автомобиль юлына бүлеп бирелгән полосаны һәм Куйбышев сусаклагычының текә ярын кисеп үтеп, 300 м авыл хужалыгы жирләрә буйлап бара, әлеге сусаклагыч акваториясе буйлап 500 м төньякка таба Түбән Кама, Мамадыш һәм Алабуга муниципаль районнары чикләрә тоташкан урында Березовая Грива авылынан 4,0 км төньяк-көнбатышта Куйбышев сусаклагычы акваториясендә урнашкан 16 нчы (61 нче) тоташу ноктасына кадәр уза.

«Түбән Кама муниципаль районы» муниципаль берәмлеге чиге «Алабуга муниципаль районы» муниципаль берәмлеге белән чиктәш жирдә 16 нчы (61 нче) тоташу ноктасыннан алып Куйбышев сусаклагычы акваториясе буйлап 550 м көнчыгышка таба, 150 м исемсез утрауны кисеп үтеп, 350 м төньяк-көнчыгышка таба, Куйбышев сусаклагычы акваториясе буйлап 50 м, 250 м исемсез утрауны кисеп үтеп уза, кабат Куйбышев сусаклагычы акваториясе буйлап 1,7 км дөвам итә, алга таба Иске Кама кушылдыгы агымы буйлап 11,5 км өскә таба бара, аннары Куйбышев сусаклагычы акваториясе буйлап 5,5 км төньяк-көнчыгышка таба һәм 450 м көньяк-көнчыгышка таба уза, алга таба күмәк бакчалар буйлап 1,6 км бара, күлне кисеп үтеп, 100 м, профильле автомобиль юлы буйлап 250 м төньяк-көнчыгышка таба уза, аннары күмәк бакчалар буйлап 750 м төньяк-көнчыгышка таба, 800 м төньякка таба бара, шуннан соң кабат, сынык сызык ясап, 2,1 км төньяк-көнчыгышка таба уза, аннары 550 м көньяк-көнчыгышка таба Соболеково күле буйлап бара, шуннан

соң 500 м төньяк-көнчыгышка таба кабат күмәк бакчалар буйлап уза, алга таба Куйбышев сусаклагычы акваториясе буйлап 500 м һәм 3,4 км көньяк-көнчыгышка таба, сынык сызык ясап, 1,9 км көнчыгышка таба, 350 м төньяк-көнбатышка таба бара, аннары, сынык сызык ясап, 700 м төньякка таба авыл хужалыгы жирләре буйлап, 1,2 км төньяк-көнбатышка таба күл буенча, 100 м төньяк-көнчыгышка таба авыл хужалыгы жирләре буйлап, күлне кисеп үтеп, 50 м кисеп баручы инешне кисеп үтеп, авыл хужалыгы жирләре буйлап 750 м уза, шуннан соң 200 м агачкуак массивы буйлап, 50 м төньяк-көнчыгышка таба Криуша елгасы буйлап һәм аның агымы буйлап 2,0 км өскә таба бара, аннары Криуша елгасы буйлап 60 м көньяк-көнбатышка таба аның сул ярына кадәр уза, шуннан соң 650 м агач-куак массивының төньяк-көнбатыш чиге буйлап, 350 м авыл хужалыгы жирләре буйлап бара, аннары Куйбышев сусаклагычы акваториясе буйлап 350 м көньяк-көнбатышка таба, 2,1 км көнчыгышка таба, 9,3 км төньяк-көнчыгышка таба Түбән Кама, Алабуга һәм Тукай муниципаль районнары чикләре тоташкан урында Прости авылынан 8,3 км төньяк-көнчыгышта Куйбышев сусаклагычы акваториясендә урнашкан 20 нче (62 нче) тоташу ноктасына кадәр уза.

«Түбән Кама муниципаль районы» муниципаль берәмлеге чиге «Чистай муниципаль районы» муниципаль берәмлеге белән чиктәш жирдә 1 нче (60 нчы) тоташу ноктасынан алып, сынык сызык ясап, тар утрауларны кисеп үтеп, 1,5 км көньяк-көнбатышка таба Куйбышев сусаклагычы акваториясе буйлап уза, алга таба «Зәй урманчылыгы» Татарстан Республикасы дәүләт бюджет учреждениесенең Кошнәк участок урманчылыгындагы 91 нче урман кварталының аерымланган кишәрлегенә төньяк чиге буйлап 300 м көнбатышка таба һәм төньяк-көнбатыш чиге буйлап 1,1 км көньяк-көнбатышка таба бара, 200 м авыл хужалыгы жирләре буйлап, 50 м сазлык буйлап уза, аннары төньяк-көнбатышка таба 100 м сазлыкның көньяк-көнбатыш чиге буйлап, 300 м авыл хужалыгы жирләре буйлап, 200 м сазлыкның төньяк-көнбатыш чиге буйлап, 150 м «Кама урманчылыгы» Татарстан Республикасы дәүләт бюджет учреждениесенең Чистай участок урманчылыгындагы 95 нче урман кварталы аерымланган кишәрлегенә көньяк-көнбатыш чиге буйлап, 400 м авыл хужалыгы жирләре буйлап бара, Прость елгасы буйлап 30 м төньяк-көнбатышка таба һәм 2,9 км аның агымы буйлап өскә таба уза, шуннан соң төньяк-көнчыгышка таба 30 м Прость елгасы буйлап аның уң ярына кадәр, 200 м сазлык буенча, 200 м 94 нче урман кварталындагы аерымланган кишәрлекнең көнбатыш чиге буйлап, 150 м сазлык буенча, 100 м урман массивы буйлап бара,

аннары, сынык сызык ясап, көньяк-көнчыгышка таба 3,4 км күл буенча, агач-куак массивын кисеп үтеп, 150 м авыл хужалыгы жирлэре буйлап уза, алга таба, утрауларны кисеп үтеп, сынык сызык ясап, көньяк-көнчыгышка таба 1,9 км Куйбышев сусаклагычы акваториясе буенча, 1,7 км авыл хужалыгы жирлэре буйлап бара, 850 м Чишмә Тамагы култыгы буйлап һәм, Чистай – Түбән Кама автомобиль юлына бүлеп бирелгән полосаны кисеп үтеп, 850 м көньяк-көнбатышка таба уза, 150 м агач-куак массивы буйлап, 150 м агач-куак массивының көньяк-көнчыгыш чиге буйлап бара, утрауларны кисеп үтеп, сынык сызык ясап, 1,9 км Чишмә Тамагы култыгы буенча, 500 м агач-куак массивы буйлап уза, аннары көнбатышка таба 850 м Чишмә Тамагы култыгы буенча, 150 м сазлык буенча, 50 м Чишмә Тамагы култыгы буенча, «Чистай – Түбән Кама» – Карамалы автомобиль юлына бүлеп бирелгән полосаны һәм Ташлы инешен кисеп үтеп, 2,1 км авыл хужалыгы жирлэре буйлап, 250 м урман полосасының төньяк чиге буйлап, 900 м урман полосасы буйлап, 1,0 км урман полосасының төньяк чиге буйлап, 100 м авыл хужалыгы жирлэре буйлап, 250 м урман полосасының төньяк чиге буйлап бара, алга таба көньякка таба 550 м урман полосасының көнчыгыш чиге буйлап, 550 м авыл хужалыгы жирлэре буйлап, 900 м урман полосасының көнчыгыш чиге буйлап, 50 м авыл хужалыгы жирлэре буйлап, 100 м урман полосасының көнчыгыш чиге буйлап уза, Талкыш елгасын һәм Кибен баручы инешне кисеп үтеп, 1,4 км авыл хужалыгы жирлэре буйлап бара, аннары көньяк-көнчыгышка таба 550 м кабат авыл хужалыгы жирлэре буйлап, 750 м урман полосасының көньяк-көнбатыш чиге буйлап уза, шуннан соң көньяк-көнбатышка таба, сынык сызык ясап, 1,3 км авыл хужалыгы жирлэре буйлап, 3,4 км урман полосасының көньяк-көнчыгыш чиге буйлап бара, көньякка таба 350 м авыл хужалыгы жирлэре буйлап, 950 м урман полосасының көнчыгыш чиге буйлап, сынык сызык ясап, 100 м көньяк-көнбатышка таба авыл хужалыгы жирлэре буйлап уза, аннары 2,3 км урман полосасының көньяк чиге буйлап, чокыры һәм Елшанка елгасының текә уң ярын кисеп үтеп, 250 м авыл хужалыгы жирлэре буйлап әлеге елгага кадәр бара, 6,2 км әлеге елга агымы буйлап өскә таба Түбән Кама, Чистай һәм Яңа Чишмә муниципаль районнары чикләре тоташкан урында Городец авылыннан 9,5 км көньяк-көнбатышта урнашкан 10 нчы (82 нче) тоташу ноктасына кадәр уза.

«Түбән Кама муниципаль районы» муниципаль берәмлеге чиге «Тукай муниципаль районы» муниципаль берәмлеге белән чиктәш жирдә 20 нче (62 нче) тоташу ноктасыннан алып авыл хужалыгы жирлэре буйлап 100 м уза, аннары 250 м агач-ку-

ак массивының көнчыгыш чиге буйлап, сынык сызык ясап, 650 м авыл хужалыгы жирлэре буйлап бара, шуннан соң агач-куак массивының көнчыгыш чиге буйлап 150 м көньяк-көнбатышка таба, сынык сызык ясап, Курья күлен кисеп үтеп, 450 м авыл хужалыгы жирлэре буйлап бара, 1,6 км Олы Бережное күле буйлап уза, аннары авыл хужалыгы жирлэре буйлап 250 м төньяк-көнбатышка таба, 300 м көньяк-көнбатышка таба бара, 300 м күлнең көньяк-көнчыгыш яры буйлап, авыл хужалыгы жирлэре буйлап, сынык сызык ясап, 1,0 км көньяк-көнчыгышка таба һәм, сынык сызык ясап, 550 м көньяк-көнбатышка таба уза, аннары, сынык сызык ясап, төньяк-көнбатышка таба 650 м Пестянка күле буйлап, сынык сызык ясап, авыл хужалыгы жирлэре буйлап 750 м көньякка таба, Саракумово күленең төньяк-көнбатыш һәм көнбатыш ярлары буйлап, сынык сызык ясап, 700 м көньяк-көнчыгышка таба бара, шуннан соң авыл хужалыгы жирлэре буйлап көньяк-көнбатышка таба 700 м һәм көньяк-көнчыгышка таба 850 м Прость елгасына кадәр уза, аннары әлеге елга агымы буйлап 1,0 км өскә таба, авыл хужалыгы жирлэре буйлап 1,0 км көньякка таба, профильле автомобиль юлына бүлеп бирелгән полосаны кисеп үтеп, сынык сызык ясап, 1,2 км күл буйлап көнчыгышка таба бара, агач-куак массивының көньяк-көнбатыш чиге буйлап 600 м, сынык сызык ясап, авыл хужалыгы жирлэре буйлап көньяк-көнбатышка таба 650 м уза, аннары, профильле автомобиль юлына бүлеп бирелгән полосаны кисеп үтеп, кибең баручы инеш агымы буйлап 550 м өскә таба, профильле автомобиль юлына бүлеп бирелгән полосаны кабат кисеп үтеп, авыл хужалыгы жирлэре буйлап 200 м көньяк-көнчыгышка таба, 450 м урман полосасы буйлап, профильле автомобиль юлына бүлеп бирелгән полосаны кисеп үтеп, 50 м авыл хужалыгы жирлэре буйлап бара, шуннан соң 2,2 км урман полосасының көньяк-көнбатыш чиге буйлап, сынык сызык ясап, 200 м урман массивының төньяк-көнчыгыш һәм көнчыгыш чикләре буйлап, көньяк-көнбатышка таба 100 м авыл хужалыгы жирлэре буйлап уза, аннары «Түбән Кама урманчылыгы» Татарстан Республикасы дәүләт бюджет учреждениесенә Бикләң участок урманчылыгындагы 114 нче урман кварталы аерымланган кишәрлегенә көнчыгыш чиге буйлап 1,3 км бара, 850 м агач-куак полосасының көньяк-көнчыгыш чиге буйлап, 50 м агач-куак полосасы буйлап, 50 м агач-куак полосасының төньяк-көнбатыш чиге буйлап, 450 м агач-куак полосасының көньяк-көнчыгыш чиге буйлап, 50 м агач-куак массивы полосасының төньяк-көнбатыш чиге буйлап, авыл хужалыгы жирлэре буйлап 20 м көньяк-көнбатышка таба һәм 30 м көньяк-көнчыгышка таба, 250 м агач-куак массивы полосасының көньяк-көнбатыш

чиге буйлап уза, аннары авыл хужалыгы жирлөре буйлап 250 м һәм көньяк-көнбатышка таба 1,3 км, сынык сызык ясап, 43 нче, 44 нче урман кварталларының төньяк һәм төньяк-көнчыгыш чикләре буйлап 1,9 км көньяк-көнчыгышка таба бара, шуннан соң 44 нче урман кварталының көнчыгыш чиге буйлап 800 м көньяк-көнбатышка таба, 150 м авыл хужалыгы жирлөре буйлап уза, аннары 50 м 44 нче урман кварталының көнчыгыш чиге буйлап, көнчыгышка таба 650 м 56 нчы урман кварталының төньяк чиге буйлап, 350 м авыл хужалыгы жирлөре буйлап бара, 56 нчы урман кварталының төньяк чиге буйлап 100 м һәм көньяк-көнбатышка таба көнчыгыш чиге буйлап 650 м, «Чаллы—Зэй — Әлмәт» — Түбән Кама автомобиль юлына бүлеп бирелгән полосаны кисеп үтеп, авыл хужалыгы жирлөре буйлап 50 м уза, аннары 750 м 56 нчы урман кварталының көнчыгыш чиге буйлап, 70 нче урман кварталының төньяк чиге буйлап 200 м көньяк-көнчыгышка таба, 50 м авыл хужалыгы жирлөре буйлап бара, 800 м 70 нче урман кварталының төньяк чиге буйлап уза, Куйбышев тимер юлы тармагына бүлеп бирелгән полосаны кисеп үтеп, сынык сызык ясап, көньяк-көнбатышка таба 3,2 км 70 нче, 82 нче урман кварталларының төньяк-көнчыгыш һәм көнчыгыш чикләре буйлап, кибеп баручы инешне кисеп үтеп, көньяк-көнбатышка таба 50 м авыл хужалыгы жирлөре буйлап бара, шуннан соң, сынык сызык ясап, 4,2 км 82, 93, 92, 102 нче урман кварталларының көнчыгыш, көньяк-көнчыгыш һәм көньяк чикләре буйлап, төньяк-көнбатышка таба 1,8 км 101 нче, 100 нче урман кварталларының көньяк һәм көньяк-көнбатыш чикләре буйлап уза, аннары, Мартышка елгасын кисеп үтеп, сынык сызык ясап, 100, 90, 79 нчы урман кварталларының көнбатыш һәм төньяк-көнбатыш чикләре буйлап 2,1 км төньяк-көнчыгышка таба, сынык сызык ясап, 79 нчы, 89 нчы урман кварталларының көньяк-көнчыгыш һәм көньяк чикләре буйлап 1,7 км көньяк-көнбатышка таба бара, шуннан соң, кибеп баручы инешне кисеп үтеп, 89 нчы урман кварталының көньяк һәм көньяк-көнбатыш чикләре буйлап 600 м төньяк-көнбатышка таба, сынык сызык ясап, авыл хужалыгы жирлөре буйлап 400 м көньяк-көнбатышка таба уза, аннары, сынык сызык ясап, 1,1 км 88 нче, 99 нчы урман кварталларының көнчыгыш һәм көньяк-көнчыгыш чикләре буйлап, 150 м сәнэгать объекты буйлап бара, сынык сызык ясап, 99 нчы, 107 нче урман кварталларының көнчыгыш һәм көньяк-көнчыгыш чикләре буйлап 1,8 км уза, аннары авыл хужалыгы жирлөре буйлап көньякка таба 550 м һәм төньяк-көнбатышка таба 200 м, буа буйлап 150 м, авыл хужалыгы жирлөре буйлап 30 м, буа буйлап 200 м, профильле автомобиль юлына бүлеп бирелгән полосаны кисеп үтеп, авыл хужалыгы жирлөре буй-

лап, сынык сызык ясап, көнбатышка таба 550 м бара, шуннан соң, сынык сызык ясап, 1,6 км көньякка таба «Түбән Кама урманчылыгы» Татарстан Республикасы дәүләт бюджет учреждениесенең Биклән участок урманчылыгындагы 110 нчы урман кварталының көнчыгыш һәм көньяк-көнчыгыш чикләре буйлап һәм «Түбән Кама урманчылыгы» Татарстан Республикасы дәүләт бюджет учреждениесенең Кызыл Юл участок урманчылыгындагы 3 нче урман кварталының төньяк-көнчыгыш чиге буйлап бара, аннары, сынык сызык ясап, 150 м күмәк бакчалар буйлап, көньякка таба 1,2 км 3 нче, 5 нче урман кварталларының көнчыгыш чиге буйлап бара, шуннан соң, сынык сызык ясап, көньяк-көнбатышка таба 1,5 км 14 нче урман кварталының көнчыгыш чиге буйлап, көньяк-көнчыгышка таба 100 м авыл хужалыгы жирләре буйлап, Алансу инешен кисеп үтеп, 200 м 14 нче урман кварталының көнчыгыш чиге буйлап бара, аннары 14 нче урман кварталының көньяк-көнчыгыш чиге буйлап 200 м көньяк-көнбатышка таба, сынык сызык ясап, авыл хужалыгы жирләре буйлап 200 м төньяк-көнбатышка таба, сынык сызык ясап, 14 нче урман кварталының көньяк-көнчыгыш чиге буйлап 1,3 км көньяк-көнбатышка таба бара, көньякка таба 100 м авыл хужалыгы жирләре буйлап, сынык сызык ясап, көньяк-көнбатышка таба 1,0 км 14 нче урман кварталының көньяк-көнчыгыш һәм көньяк чикләре буйлап, 30 м авыл хужалыгы жирләре буйлап уза, аннары 250 м 18 нче урман кварталының көнчыгыш чиге буйлап, 150 м авыл хужалыгы жирләре буйлап, сынык сызык ясап, көньяк-көнчыгышка таба, 2,0 км 18 нче урман кварталының көнчыгыш һәм төньяк-көнчыгыш чикләре буйлап Түбән Кама, Тукай һәм Зэй муниципаль районнары чикләре тоташкан урында Кушай авылыннан 5,0 км көньяк-көнчыгышта урнашкан 26 нчы (87 нче) тоташу ноктасына кадәр бара.

«Түбән Кама муниципаль районы» муниципаль берәмлеге чиге «Яңа Чишмә муниципаль районы» муниципаль берәмлеге белән чиктәш жирдә 10 нчы (82 нче) тоташу ноктасыннан алып, сынык сызык ясап, 350 м төньяк-көнчыгышка таба авыл хужалыгы жирләре буйлап, 300 м урман полосасы буйлап, 150 м урман полосасының көньяк чиге буйлап уза, алга таба 1,7 км авыл хужалыгы жирләре буйлап, «Казан – Оренбург» – Городец – Ялантау автомобиль юлына бүлеп бирелгән полосаны кисеп үтеп, сынык сызык ясап, 1,4 км «Зэй урманчылыгы» Татарстан Республикасы дәүләт бюджет учреждениесенең Кошнәк участок урманчылыгындагы 98 нче урман кварталының аерымланган кишәрлегенең көньяк-көнбатыш, көньяк һәм көньяк-көнчыгыш чикләре буйлап уза, алга таба, сынык сызык ясап, көньяк-көнчыгышка таба 550 м авыл хужалыгы жирләре буйлап,

750 м урман полосасының көньяк-көнбатыш чиге буйлап, сынык сызык ясап, 4,0 км авыл хужалыгы жирлэре буйлап, агач-куак үсемлекләренең яр буе массивын кисеп үтеп, Чаллы елгасына кадәр, әлеге елга агымы буйлап аска таба 7,0 км аның Чишмә елгасына койган жиренә кадәр бара, аннары әлеге елга агымы буйлап өскә таба 500 м Чишмә елгасына койган инеш башына кадәр уза, 250 м әлеге инеш агымы буйлап өскә таба уза, 100 м көньяк-көнчыгышка таба күл буенча, 200 м төньяк-көнбатышка таба авыл хужалыгы жирлэре буйлап, агач-куак үсемлекләренең яр буе полосасын кисеп үтеп, 850 м көньяк-көнчыгышка таба бара, аннары, сынык сызык ясап, 3,1 км төньяк-көнчыгышка таба «Зэй урманчылыгы» Татарстан Республикасы дәүләт бюджет учреждениесең Өргәнчә участок урманчылыгындагы 77 нче, 69 нчы урман кварталларының көнбатыш һәм төньяк-көнбатыш чикләре буйлап уза, алга таба, сынык сызык ясап, 2,3 км көньяк-көнчыгышка таба 69 нчы, 70 нче урман кварталларының төньяк һәм төньяк-көнчыгыш чикләре буйлап, сынык сызык ясап, 2,4 км төньяк-көнчыгышка таба 71 нче, 63 нче урман кварталларының төньяк-көнбатыш һәм төньяк чикләре буйлап бара, аннары 3,7 км көньяк-көнчыгышка таба 63, 64, 65, 66 нчы урман кварталларының төньяк һәм төньяк-көнчыгыш чикләре буйлап, Головка елгасын кисеп үтеп, сынык сызык ясап, 3,2 км көнчыгышка таба 55, 56, 44 нче урман кварталларының көньяк чиге буйлап, 150 м төньякка таба 44 нче урман кварталының көнчыгыш чиге буйлап, Яңа Чишмә — «Ширәмәт — Карамалы» автомобиль юлына бүлеп бирелгән полосаны көнбатыштан көнчыгышка таба кисеп үтә, 6,8 км көньяк-көнчыгышка таба 57, 58, 59, 60, 61, 62 нче урман кварталларының төньяк чиге буйлап, Алапча елгасын һәм инешләрне кисеп үтеп, 300 м көньяк-көнбатышка таба 62 нче урман кварталының көнчыгыш чиге буйлап, сынык сызык ясап, 2,5 км төньяк-көнчыгышка таба, инешне кисеп үтеп, 51 нче, 52 нче урман кварталларының көньяк чиге буйлап кибеп баручы инешкә кадәр бара, әлеге инеш агымы буйлап аска таба 250 м аның Өргәнчә елгасына койган жиренә кадәр уза, шуннан соң әлеге елга агымы буйлап аска таба 250 м буага кадәр бара, 25 м буаның сул яры буйлап уза, сынык сызык ясап, 100 м көньякка таба буа буйлап аңа коючы инеш башына кадәр уза, алга таба 400 м әлеге инеш агымы буйлап өскә таба, сынык сызык ясап, 1,4 км көньяк-көнбатышка таба «Зэй урманчылыгы» Татарстан Республикасы дәүләт бюджет учреждениесең Ямаши участок урманчылыгындагы 14 нче урман кварталының төньяк-көнбатыш һәм көнбатыш чикләре буйлап бара, аннары 2,6 км көнчыгышка таба 14, 15, 16 нчы урман кварталларының көньяк чиге буйлап уза, шуннан соң, сынык сызык ясап, 11,0 км

көнъяк-көнбатышка таба 25, 31, 35, 39, 43, 44, 46 нчы урман кварталларының көнчыгыш һәм көнъяк чикләре буйлап, кибеп баручы инешне кисеп үтеп, 1,1 км инеш агымы буйлап аска таба, сынык сызык ясап, 1,4 км төнъяк-көнбатышка таба 46 нчы урман кварталының көнъяк һәм көнъяк-көнбатыш чикләре, 700 м төнъяк-көнчыгышка таба көнбатыш чиге буйлап, 400 м төнъяк-көнбатышка таба авыл хужалыгы жирләре буйлап кибеп баручы инешкә кадәр бара, 750 м әлеге инеш агымы буйлап аска таба уза, алга таба, сынык сызык ясап, 500 м төнъяк-көнбатышка таба 45 нче урман кварталының көнъяк чиге буйлап, сынык сызык ясап, 3,2 км көнъяк-көнбатышка таба авыл хужалыгы жирләре буйлап, Кичуй елгасын, Казан – Оренбург федераль автомобиль юлына бүлеп бирелгән полосаны кисеп үтеп, 3,3 км «Кәләй урманчылыгы» Татарстан Республикасы дәүләт бюджет учреждениесенәң Ракашево участок урманчылыгындагы 1, 3, 5 нче урман кварталларының көнчыгыш һәм көнъяк-көнчыгыш чикләре буйлап, 700 м көнъяк-көнчыгышка таба авыл хужалыгы жирләре буйлап, 300 м агач-куак үсемлекләре массивының көнъяк-көнбатыш чиге буйлап, 150 м урман массивы буенча, 150 м авыл хужалыгы жирләре буйлап, агач-куак үсемлекләренәң яр буе массивын кисеп үтеп, Сосновка елгасына кадәр уза, алга таба 2,1 км әлеге елга агымы буйлап аска таба бара, аннары 2,7 км көнъяк-көнчыгышка таба авыл хужалыгы жирләре буйлап, инешне кисеп үтеп, Яңа Чишмә, Түбән Кама һәм Әлмәт муниципаль районнары чикләре тоташкан урында Зирекле авылынан 6,2 км көнъяк-көнчыгышта урнашкан 18 нче (83 нче) тоташу ноктасына кадәр уза.

«Түбән Кама муниципаль районы» муниципаль берәмлеге чиге «Әлмәт муниципаль районы» муниципаль берәмлеге белән чиктәш жирдә 41 нче (83 нче) тоташу ноктасыннан алып төнъяк-көнчыгышка таба 550 м «Кәләй урманчылыгы» Татарстан Республикасы дәүләт бюджет учреждениесенәң Ракашево участок урманчылыгындагы 7 нче урман кварталының төнъяк-көнбатыш чиге буйлап, 150 м авыл хужалыгы жирләре буйлап һәм 100 м төнъяк-көнбатышка таба уза, шуннан соң 6 нчы урман кварталының көнбатыш чиге буйлап, сынык сызык ясап, 1,2 км төнъякка таба, сынык сызык ясап, төнъяк һәм төнъяк-көнчыгыш чикләре буйлап 1,2 км көнъяк-көнчыгышка таба, 150 м авыл хужалыгы жирләре буйлап бара, 6 нчы урман кварталының төнъяк-көнчыгыш чиге буйлап 400 м, урман полосасының көнъяк-көнбатыш чиге буйлап 800 м, Казан – Оренбург федераль автомобиль юлына бүлеп бирелгән полосаны кисеп үтеп, авыл хужалыгы жирләре буйлап 650 м көнъяк-көнчыгышка таба, Кичү елгасын кисеп үтеп, 1,3 км төнъяк-көнчыгышка таба,

сынык сызык ясап, көньяк-көнчыгышка таба 1,3 км уза, шуннан соң төньяк-көнчыгышка таба, сынык сызык ясап, 400 м урман полосасының көньяк-көнчыгыш чиге буйлап, 200 м авыл хужалыгы жирләре буйлап, 100 м урман полосасының төньяк-көнбатыш чиге буйлап, 1,1 км урман полосасы буйлап бара, аннары «Зэй урманчылыгы» Татарстан Республикасы дәүләт бюджет учреждениесең Ямаши участок урманчылыгындагы 84, 80, 81, 77, 73, 69, 66, 62 нче урман кварталларының көньяк-көнчыгыш һәм көнчыгыш чикләре буйлап, сынык сызык ясап, 8,0 км төньяк-көнчыгышка таба уза, шуннан соң сәнэгать объекты буйлап 100 м бара, 50 м 62 нче урман кварталының көньяк-көнчыгыш чиге буйлап уза, 100 м кабат сәнэгать объекты буйлап бара, шуннан соң, инешне кисеп үтеп, сынык сызык ясап, 62, 57, 58, 55 нче урман кварталларының көньяк һәм көньяк-көнчыгыш чикләре буйлап 5,1 км Түбән Кама, Әлмәт һәм Зэй муниципаль районнары чикләре тоташкан урында Югары Уратма авылыннан 5,4 км көньяк-көнбатышта урнашкан 39 нчы (84 нче) тоташу ноктасына кадәр бара.

«Түбән Кама муниципаль районы» муниципаль берәмлеге чиге «Зэй муниципаль районы» муниципаль берәмлеге белән чиктәш жирдә 39 нчы (84 нче) тоташу ноктасыннан алып, сынык сызык ясап, «Зэй урманчылыгы» Татарстан Республикасы дәүләт бюджет учреждениесең Зэй участок урманчылыгындагы 103 нче, 102 нче урман кварталларының көньяк чиге буйлап 1,2 км көнбатышка таба уза, алга таба, 102 нче урман кварталының көнбатыш чиге буйлап 1,0 км төньяк-көнбатышка таба, кибе баручы инешне кисеп үтеп, 102 нче урман кварталының төньяк-көнбатыш чиге буйлап 550 м төньяк-көнчыгышка таба, 450 м авыл хужалыгы жирләре буйлап бара, 850 м 92 нче урман кварталының төньяк-көнбатыш чиге буйлап, 100 м авыл хужалыгы жирләре буйлап уза, алга таба 400 м 93 нче урман кварталының төньяк-көнбатыш чиге буйлап, сынык сызык ясап, авыл хужалыгы жирләре буйлап 600 м төньякка таба бара, аннары, сынык сызык ясап, инешне кисеп үтеп, 93 нче, 94 нче урман кварталларының төньяк һәм төньяк-көнчыгыш чикләре буйлап 2,2 км көньяк-көнчыгышка таба уза, ябылган тимер юлга бүлөп бирелгән полосаны кисеп үтеп, 106, 95, 81, 71, 64 нче урман кварталларының көнбатыш һәм төньяк-көнбатыш чикләре буйлап 6,6 км төньяк-көнчыгышка таба бара, Зэй – Югары Уратма – Ширәмәт автомобиль юлына бүлөп бирелгән полосаны, кибе баручы инешне кисеп үтеп, авыл хужалыгы жирләре буйлап 1,3 км төньяк-көнчыгышка таба, 56 нчы урман кварталының көнбатыш чиге буйлап 100 м төньяк-көнбатышка таба уза, алга таба, кибе баручы инешне кисеп үтеп, 46 нчы урман кварталының көньяк

чиге буйлап 850 м көньяк-көнбатышка таба һәм көньяк-көнбатыш һәм көнбатыш чикләре буйлап 1,5 км төньяк-көнбатышка таба бара, 34 нче урман кварталының көньяк чиге буйлап 400 м көнбатышка таба, 100 м авыл хужалыгы жирләре буйлап уза, 1,1 км 33 нче, 32 нче урман кварталларының көньяк чиге буйлап һәм 45 нче урман кварталының көньяк-көнчыгыш чиге буйлап 1,6 км көньяк-көнбатышка таба уза, алга таба, сынык сызык ясап, авыл хужалыгы жирләре буйлап 150 м көнбатышка таба, 45 нче урман кварталының көньяк-көнбатыш чиге буйлап 850 м төньяк-көнбатышка таба һәм, сынык сызык ясап, төньяк-көнбатыш чиге буйлап 950 м төньяк-көнчыгышка таба бара, 45, 32, 18, 10 нчы урман кварталларының көньяк-көнбатыш һәм көнбатыш чикләре буйлап 3,9 км төньяк-көнбатышка таба уза, алга таба «Зэй урманчылыгы» Татарстан Республикасы дәүләт бюджет учреждениесең Болгар участок урманчылыгындагы 10, 11, 12, 13 нче урман кварталларының төньяк чиге буйлап 4,0 км көньяк-көнчыгышка таба, инешне кисеп үтеп, 71 нче урман кварталының көнчыгыш чиге буйлап 1,0 км төньякка таба уза, алга таба 150 м авыл хужалыгы жирләре буйлап, 1,9 км 66 нчы урман кварталының көнчыгыш чиге буйлап бара, аннары авыл хужалыгы жирләре буйлап 250 м төньяк-көнбатышка таба кибең баручы инешкә кадәр уза, 3,6 км бу инеш агымы буйлап аска таба уза, авыл хужалыгы жирләре буйлап 250 м көнчыгышка таба, Зэй – Сухарево автомобиль юлына бүлеп бирелгән полосаны кисеп үтеп, 1,3 км төньяк-көнбатышка таба бара, аннары, сынык сызык ясап, 2,7 км төньяк-көнчыгышка таба Зэй елгасына кадәр уза, 2,0 км бу елга агымы буйлап өскә таба бара, аннары авыл хужалыгы жирләре буйлап 100 м төньяк-көнчыгышка таба, 1,2 км «Зэй урманчылыгы» Татарстан Республикасы дәүләт бюджет учреждениесең Кызыл Юл участок урманчылыгындагы 76 нчы урман кварталының аерымланган кишәрлегенең көнчыгыш чиге буйлап уза, алга таба 650 м авыл хужалыгы жирләре буйлап, 450 м төньякка таба урман полосасының көнбатыш чиге буйлап, 100 м 79 нчы урман кварталының аерымланган кишәрлегенең көньяк чиге буйлап бара, аннары, сынык сызык ясап, 62, 57, 48, 37 нче урман кварталларының көньяк, көньяк-көнчыгыш, көнчыгыш һәм төньяк-көнчыгыш чикләре буйлап 6,7 км төньякка таба уза, алга таба, сынык сызык ясап, 49, 38, 39, 28 нче урман кварталларының көньяк-көнбатыш, көнбатыш һәм төньяк-көнбатыш чикләре буйлап 3,2 км төньяк-көнчыгышка таба, 28 нче урман кварталының төньяк чиге буйлап 1,2 км көнчыгышка таба 26 нчы (87 нче) тоташу ноктасына кадәр бара.

«Түбән Кама муниципаль районы»
муниципаль берәмлегенең һәм аның
составындагы муниципаль берәмлекләренең
территорияләре чикләрен билгеләү
һәм аларның статусы турында»
Татарстан Республикасы Законына
3 нче кушымта

**Түбән Кама муниципаль районының
«Түбән Кама шәһәре» муниципаль берәмлеге
территориясе чигенең картографик тасвирламасы**

Әлеге картографик тасвирлама «Түбән Кама шәһәре» муниципаль берәмлеге территориясе чигенең карта-схемасын («Түбән Кама муниципаль районы» муниципаль берәмлегенең һәм аның составындагы муниципаль берәмлекләренең территорияләре чикләрен билгеләү һәм аларның статусы турында» Татарстан Республикасы Законына 1 нче кушымта) тасвирлаудан гыйбарәт.

«Түбән Кама шәһәре» муниципаль берәмлеге Афанас, Каенлы, Красный Ключ, Прости, Шәңгәлче авыл жирлекләре, Алабуга һәм Тукай муниципаль районнары белән чиктәш.

«Түбән Кама шәһәре» муниципаль берәмлеге чиге Алабуга муниципаль районы белән чиктәш жирдә «Түбән Кама шәһәре» муниципаль берәмлеге, Каенлы авыл жирлеге һәм Алабуга муниципаль районы чикләре тоташкан урында Березовая Грива авылынан 3,6 км төньяк-көнчыгышта Куйбышев сусаклагычы акваториясендә урнашкан $X = 453815,03$, $Y = 2276749,34$ координаталы 17 нче тоташу ноктасынан алып Түбән Кама муниципаль районы чиге буйлап «Түбән Кама шәһәре» муниципаль берәмлеге, Красный Ключ авыл жирлеге һәм Алабуга муниципаль районы чикләре тоташкан урында Пробуждение поселогынан 900 м төньяк-көнбатышта Соболеково күлендә урнашкан 19 нчы тоташу ноктасына кадәр уза.

«Түбән Кама шәһәре» муниципаль берәмлеге чиге Красный Ключ авыл жирлеге белән чиктәш жирдә 19 нчы тоташу ноктасынан алып Соболеково күле буйлап 750 м көньяк-көнчыгышка таба, сынык сызык ясап, 2,1 км көньяк-көнбатышка таба уза, аннары көньякка таба 100 м сазлык буйлап бара, шуннан соң, сынык сызык ясап, «Түбән Кама урманчылыгы» Татарстан Республикасы дәүләт бюджет учреждениесең Биклән участок урманчылыгындагы 6 нчы урман кварталы буйлап 600 м көнчыгышка таба уза, аннары 1 нче урман кварталының көньяк-көнбатыш чиге буйлап 100 м көньяк-көнчыгышка таба һәм 1,0 км 1 нче урман

кварталы буйлап бара, шуннан соң, сынык сызык ясап, 1 нче, 2 нче урман кварталлары буйлап 1,6 км көнчыгышка таба уза, аннары Түбән Кама шәһәрен Красный Ключ поселогы белән тоташтыра торган автомобиль юлы буйлап 300 м көньякка таба бара, шуннан соң авыл хужалыгы жирләре буйлап 30 м көнчыгышка таба уза, аннары 3 нче урман кварталының көнбатыш чиге буйлап 150 м көньякка таба, көньяк чиге буйлап 1,1 км көнчыгышка таба, профильле автомобиль юлына бүлеп бирелгән полосаны кисеп үтеп, 100 м авыл хужалыгы жирләре буйлап бара, шуннан соң 3 нче урман кварталының көнчыгыш чиге буйлап 300 м төньякка таба уза, аннары Куйбышев сусаклагычының суляк яры буйлап 350 м төньяк-көнбатышка таба бара, шуннан соң Куйбышев сусаклагычы акваториясе буйлап 850 м көнчыгышка таба, 1,4 км Комлык утравының төньяк чиге буйлап «Түбән Кама шәһәре» муниципаль берәмлеге, Красный Ключ һәм Прости авыл жирлекләре чикләре тоташкан урында Красный Ключ поселогыннан 2,7 км көньяк-көнчыгышта урнашкан 43 нче тоташу ноктасына кадәр уза.

«Түбән Кама шәһәре» муниципаль берәмлеге чиге Прости авыл жирлеге белән чиктәш жирдә 43 нче тоташу ноктасыннан алып көнчыгышка таба 1,9 км Комлык утравының төньяк чиге буйлап уза, шуннан соң көньяк-көнчыгышка таба 600 м Куйбышев сусаклагычы акваториясе буйлап бара, шуннан соң, инешләрне һәм агач-куак массивларын кисеп үтеп, сынык сызык ясап, авыл хужалыгы жирләре буйлап 1,0 км көньякка таба, инешләрне һәм яр буендагы агач-куак полосаларын кисеп үтеп, 1,2 км көньяк-көнбатышка таба, инешләрне кисеп үтеп, 150 м сазлык буйлап, 750 м Түбән Кама – Соболеково автомобиль юлы буйлап уза, аннары, инешләрне һәм яр буендагы агач-куак массивларын берничә тапкыр кисеп үтеп, сынык сызык ясап, көньякка таба 1,3 км авыл хужалыгы жирләре буйлап бара, шуннан соң инеш агымы буйлап 50 м өскә таба уза, аннары, инешләрне берничә тапкыр кисеп үтеп, сынык сызык ясап, көньякка таба 800 м авыл хужалыгы жирләре буйлап бара, шуннан соң, сынык сызык ясап, гараж кооперативының төньяк, көнчыгыш һәм көньяк чикләре буйлап 1,4 км көньяк-көнбатышка таба, 50 м профильле автомобиль юлына бүлеп бирелгән полосаның көньяк-көнчыгыш чиге буйлап уза, шуннан соң, чокырларны, профильле автомобиль юлына һәм Түбән Кама – Прости автомобиль юлына бүлеп бирелгән полосаларны, инешләрне, агач-куак һәм урман массивларын кисеп үтеп, сынык сызык ясап, көньяк-көнчыгышка таба 6,9 км авыл хужалыгы жирләре буйлап, «Түбән Кама урманчылыгы» дәүләт бюджет учреждениесенең Биклән участок урманчылыгындагы 114 нче урман кварталының аерымлан-

ган кишәрлегенең көньяк-көнбатыш чиге буйлап 600 м, авыл хужалыгы жирләре буйлап 50 м, 114 нче урман кварталындагы аерымланган кишәрлекнең көньяк-көнбатыш чиге буйлап 100 м һәм төньяк-көнчыгышка таба көньяк-көнчыгыш чиге буйлап 550 м бара, шуннан соң 43 нче урман кварталы буйлап 450 м көнчыгышка таба «Түбән Кама шәһәре» муниципаль берәмлеге, Прости авыл жирлеге һәм Тукай муниципаль районы чикләре тоташкан урында Прости авылынан 5,2 км көньяк-көнчыгышта урнашкан 21 нче тоташу ноктасына кадәр уза.

«Түбән Кама шәһәре» муниципаль берәмлеге чиге Тукай муниципаль районы белән чиктәш жирдә 21 нче тоташу ноктасыннан алып Түбән Кама муниципаль районы чиге буйлап «Түбән Кама шәһәре» муниципаль берәмлеге, Шәңгәлче авыл жирлеге һәм Тукай муниципаль районы чикләре тоташкан урында Ключ Труда поселогынан 3,8 км төньяк-көнчыгышта урнашкан 25 нче тоташу ноктасына кадәр уза.

«Түбән Кама шәһәре» муниципаль берәмлеге чиге Шәңгәлче авыл жирлеге белән чиктәш жирдә 25 нче тоташу ноктасыннан алып көнбатышка таба 2,5 км «Түбән Кама урманчылыгы» Татарстан Республикасы дәүләт бюджет учреждениесең Биклән участок урманчылыгындагы 110, 109, 108 нче урман кварталларының көньяк чиге буйлап уза, шуннан соң, сынык сызык ясап, 108 нче урман кварталы буйлап 450 м төньяк-көнбатышка таба бара, аннары, кибеп баручы инешне кисеп үтеп, сынык сызык ясап, төньяк-көнбатышка таба 1,9 км 108 нче, 103 нче урман кварталларының көнбатыш чиге буйлап уза, шуннан соң төньякка таба 350 м авыл хужалыгы жирләре буйлап, инешне кисеп үтеп, 250 м 103 нче урман кварталының көнбатыш чиге буйлап, 200 м авыл хужалыгы жирләре буйлап, сынык сызык ясап, 650 м 94 нче урман кварталының көнбатыш чиге буйлап бара, аннары көньяк-көнбатышка таба 1,4 км авыл хужалыгы жирләре буйлап, 350 м 115 нче урман кварталындагы аерымланган кишәрлекнең көньяк-көнчыгыш чиге буйлап, чокырны кисеп үтеп, 900 м авыл хужалыгы жирләре буйлап уза, шуннан соң, Алан елгасын һәм аның текә сульях ярын кисеп үтеп, төньяк-көнбатышка таба 500 м авыл хужалыгы жирләре буйлап, 200 м күмәк бакчаларның көньяк-көнбатыш чиге буйлап, 650 м авыл хужалыгы жирләре буйлап бара, аннары көньяк-көнбатышка таба, профильле автомобиль юлына бүлеп бирелгән полосаны кисеп үтеп, сынык сызык ясап, 1,5 км 39 нчы, 38 нче урман кварталларының көньяк-көнчыгыш чиге буйлап уза, шуннан соң Түбән Кама — балаларны хезмәт һәм ял белән савыктыру лагере автомобиль юлына бүлеп бирелгән полосаның төньяк-көнчыгыш чиге буйлап 400 м төньяк-көнбатышка таба, 500 м әлеге автомо-

биль юлы буйлап бара, аннары профильле автомобиль юлына бүлеп бирелгән полосаның төньяк-көнбатыш чиге буйлап 950 м көньяк-көнбатышка таба, профильле автомобиль юлына бүлеп бирелгән полосаны кисеп үтеп, сынык сызык ясап, 3,2 км авыл хужалыгы жирләре буйлап уза, шуннан соң шәһәр чүплегенә төньяк чиге буйлап 400 м көнчыгышка таба, көнчыгыш чиге буйлап 450 м көньякка таба бара, аннары авыл хужалыгы жирләре буйлап көнчыгышка таба 450 м, кибеп баручы инешне һәм аның текә уңьяк ярын кисеп үтеп, көньяк-көнчыгышка таба 300 м, көнбатышка таба, сынык сызык ясап, 500 м, профильле автомобиль юлы буйлап 400 м уза, шәһәр чүплегенә көньяк чиге буйлап 200 м һәм төньякка таба көнбатыш чиге буйлап 750 м «Түбән Кама шәһәре» муниципаль берәмлеге, Шәңгәлче һәм Афанас авыл жирлекләре чикләре тоташкан урында Сарсаз Белән авылынан 1,6 км төньяк-көнбатышта урнашкан 24 нче тоташу ноктасына кадәр уза.

«Түбән Кама шәһәре» муниципаль берәмлеге чиге Афанас авыл жирлеге белән чиктәш жирдә 24 нче тоташу ноктасынан алып 30 м көнчыгышка таба шәһәр чүплегенә төньяк чиге буйлап уза, аннары төньяк-көнчыгышка таба, сынык сызык ясап, 2,0 км авыл хужалыгы жирләре буйлап, 300 м профильле автомобиль юлына бүлеп бирелгән полосаның төньяк-көнбатыш чиге буйлап, 850 м профильле автомобиль юлы буйлап бара, шуннан соң профильле автомобиль юлына бүлеп бирелгән полосаның көньяк-көнбатыш чиге буйлап 100 м төньяк-көнбатышка таба, «Түбән Кама урманчылыгы» Татарстан Республикасы дәүләт бюджет учреждениесенә Биклән участок урманчылыгындагы 35 нче урман кварталының көнбатыш чиге буйлап 900 м уза, аннары көньяк-көнбатышка таба 300 м авыл хужалыгы жирләре буйлап, 31 нче урман кварталының көньяк чиге буйлап 400 м һәм, сынык сызык ясап, 900 м төньяк-көнбатышка таба көньяк-көнбатыш, көнбатыш чикләре буйлап бара, 29 нчы урман кварталының көнбатыш чиге буйлап 650 м һәм төньяк-көнчыгышка таба төньяк-көнбатыш чиге буйлап 450 м уза, Куйбышев тимер юлына бүлеп бирелгән полосаны кисеп үтеп, 400 м авыл хужалыгы жирләре буйлап, 30 нчы урман кварталының төньяк-көнбатыш чиге буйлап 300 м һәм көнчыгышка таба төньяк чиге буйлап 300 м, сазлык буйлап 100 м һәм көньякка таба 50 м бара, шуннан соң төньяк-көнчыгышка таба 350 м профильле автомобиль юлы буйлап уза, аннары төньякка таба 700 м Түбән Кама – балаларны хезмәт һәм ял белән савыктыру лагере автомобиль юлы буйлап бара, шуннан соң төньяк-көнчыгышка таба 500 м Чистай – Түбән Кама автомобиль юлы буйлап инешкә кадәр уза, аның агымы буйлап 200 м аска таба

бара, аннары, инешне һәм текә сул ярны кисеп үтеп, сынык сызык ясап, авыл хужалыгы жирләре буйлап төньяк-көнбатышка таба 400 м, инешне кисеп үтеп, көньяк-көнчыгышка таба 250 м, төньяк-көнчыгышка таба 150 м уза, шуннан соң сәнэгать объектының көньяк-көнбатыш чиге буйлап 150 м төньяк-көнбатышка таба, төньяк-көнбатыш чиге буйлап, сынык сызык ясап, 150 м төньяк-көнчыгышка таба бара, аннары, сынык сызык ясап, 200 м төньякка таба сәнэгать объектының көнбатыш һәм төньяк чикләре буйлап уза, шуннан соң авыл хужалыгы жирләре буйлап, сынык сызык ясап, төньякка таба 300 м һәм, кибеп баручы инешне кисеп үтеп, төньяк-көнбатышка таба 300 м бара, кибеп баручы әлеге инеш агымы буйлап 700 м аска таба аның башка инешкә койган жиренә кадәр уза, аның агымы буйлап 900 м өскә таба бара, аннары төньяк-көнбатышка таба 100 м авыл хужалыгы жирләре буйлап, 250 м гараж кооперативының көньяк-көнбатыш чиге буйлап, сынык сызык ясап, 600 м авыл хужалыгы жирләре буйлап уза, шуннан соң көньяк-көнбатышка таба 600 м чокыр төбе буйлап, сынык сызык ясап, 2,1 км авыл хужалыгы жирләре буйлап бара, аннары төньякка таба 500 м чокыр төбе буйлап уза, шуннан соң авыл хужалыгы жирләре буйлап төньякка таба 250 м, көньяк-көнбатышка таба, сынык сызык ясап, 1,3 км, көньякка таба 100 м бара, аннары чокырның көнбатыш чиге буйлап 350 м көньяк-көнчыгышка таба уза, шуннан соң көньяк-көнбатышка таба, сынык сызык ясап, 2,9 км авыл хужалыгы жирләре буйлап инешкә кадәр бара, аның агымы буйлап 100 м аска таба уза, аннары сәнэгать объектының көнчыгыш чиге буйлап 100 м көньякка таба, профильле автомобиль юлына бүлеп бирелгән полосаны кисеп үтеп, көньяк-көнчыгыш чиге буйлап 450 м көньяк-көнбатышка таба, көньяк-көнбатыш чиге буйлап 350 м төньяк-көнбатышка таба һәм 150 м көньяк-көнбатышка таба, авыл хужалыгы жирләре буйлап 100 м һәм төньяк-көнбатышка таба 100 м, сәнэгать объектының көньяк-көнбатыш чиге буйлап 300 м бара, шуннан соң авыл хужалыгы жирләре буйлап көньяк-көнбатышка таба 300 м, профильле автомобиль юлына бүлеп бирелгән полосаны кисеп үтеп, көньякка таба 300 м, сәнэгать объектының көнчыгыш чиге буйлап 100 м уза, аннары авыл хужалыгы жирләре буйлап көньяк-көнбатышка таба 250 м, көньякка таба 250 м бара, шуннан соң Түбән Кама – Причал автомобиль юлына бүлеп бирелгән полосаның төньяк чиге буйлап 800 м көнчыгышка таба уза, аннары, Түбән Кама – Причал автомобиль юлына, Куйбышев тимер юлына бүлеп бирелгән полосаларны кисеп үтеп, сынык сызык ясап, авыл хужалыгы жирләре буйлап көнбатышка таба 1,3 км, көньяк-көнбатышка таба 700 м, профильле автомобиль юлына

бүлөп бирелгән полосаны, сазлыкны һәм берничә тапкыр күнле кисеп үтөп, сынык сызык ясап, төньяк-көнбатышка таба 2,6 км «Түбән Кама шәһәре» муниципаль берәмлеге, Афанас һәм Каенлы авыл жирлекләре чикләре тоташкан урында Березовая Грива авылыннан 3,3 км төньяк-көнчыгышта урнашкан 18 нче тоташу ноктасына кадәр уза.

«Түбән Кама шәһәре» муниципаль берәмлеге чиге Каенлы авыл жирлеге белән чиктәш жирдә 18 нче тоташу ноктасыннан алып Зэй елгасы агымы буйлап аска таба 550 м уза, аннары төньякка таба Куйбышев сусаклагычы акваториясе буйлап 17 нче тоташу ноктасына кадәр бара.

«Түбән Кама муниципаль районы»
муниципаль берәмлегенә һәм аның
составындагы муниципаль берәмлекләрнең
территорияләре чикләрен билгеләү
һәм аларның статусы турында»
Татарстан Республикасы Законына
4 нче кушымта

**Түбән Кама муниципаль районының
«Кама Аланы шәһәр тибындагы поселогы» муниципаль
берәмлеге территориясе чигенә картографик тасвирламасы**

Әлеге картографик тасвирлама «Кама Аланы шәһәр тибындагы поселогы» муниципаль берәмлеге территориясе чигенә карта-схемасын («Түбән Кама муниципаль районы» муниципаль берәмлегенә һәм аның составындагы муниципаль берәмлекләрнең территорияләре чикләрен билгеләү һәм аларның статусы турында» Татарстан Республикасы Законына 1 нче кушымта) тасвирлаудан гыйбарәт.

«Кама Аланы шәһәр тибындагы поселогы» муниципаль берәмлеге Иске Чишмә, Ширәмәт авыл жирлекләре һәм Мамадыш муниципаль районы белән чиктәш.

Кама Аланы шәһәр тибындагы поселогы» муниципаль берәмлеге чиге Мамадыш муниципаль районы белән чиктәш жирдә «Кама Аланы шәһәр тибындагы поселогы» муниципаль берәмлеге, Иске Чишмә авыл жирлеге һәм Мамадыш муниципаль районы чикләре тоташкан урында Ачы авылыннан 5,8 км төньякта урнашкан 2 нче тоташу ноктасыннан алып Түбән Кама муниципаль районы чиге буйлап «Кама Аланы шәһәр тибындагы поселогы» муниципаль берәмлеге, Иске Чишмә авыл жирлегенә басу аша кишәрлеге һәм Мамадыш муниципаль районы чикләре тоташкан урында Ачы авылыннан 6,1 км төньяк-көнчыгышта

Куйбышев сусаклагычы акваториясендә урнашкан $X=440771,33$, $Y=2254587,95$ координаталы 3 нче тоташу ноктасына кадәр уза.

«Кама Аланы шәһәр тибындагы поселогы» муниципаль берәмлеге чиге Иске Чишмә авыл жирлегенең басу аша кишәрлеге белән чиктәш жирдә 3 нче тоташу ноктасыннан алып көньяк-көнбатышка таба 100 м дамба буйлап, 150 м сәнэгать объектының көньяк-көнчыгыш чиге буйлап, 250 м авыл хужалыгы жирләре буйлап, инешне кисеп үтеп, 2,8 км сәнэгать объектының көньяк-көнчыгыш чиге буйлап уза, шуннан соң көньяк-көнчыгышка таба 3,8 км файдаланылмый торган тимер юл буйлап, 300 м файдаланылмый торган тимер юлга бүлеп бирелгән полосаның көньяк-көнбатыш чиге буйлап «Кама Аланы шәһәр тибындагы поселогы» муниципаль берәмлеге, Иске Чишмә авыл жирлегенең басу аша кишәрлеге һәм Ширәмәт авыл жирлеге чикләре тоташкан урында Ачы авылыннан 4,3 км төньяк-көнчыгышта урнашкан 6 нчы тоташу ноктасына кадәр бара.

«Кама Аланы шәһәр тибындагы поселогы» муниципаль берәмлеге чиге Ширәмәт авыл жирлеге белән чиктәш жирдә 6 нчы тоташу ноктасыннан алып көньяк-көнчыгышка таба 300 м файдаланылмый торган тимер юлга бүлеп бирелгән полосаның көньяк-көнбатыш чиге буйлап, сынык сызык ясап, файдаланылмый торган тимер юлга һәм профильле автомобиль юлына бүлеп бирелгән полосаларны кисеп үтеп, 1,2 км авыл хужалыгы жирләре буйлап, 450 м элге профильле автомобиль юлына бүлеп бирелгән полосаның көньяк-көнбатыш чиге буйлап уза, шуннан соң төньяк-көнчыгышка таба 300 м канау буйлап, дамбаны кисеп үтеп, 250 м чокыр төбе буйлап, 250 м чокырның төньяк-көнбатыш чиге буйлап бара, аннары, берничә тапкыр чокырны кисеп үтеп, сынык сызык ясап, авыл хужалыгы жирләре буйлап, 1,0 км төньяк-көнчыгышка таба, 400 м көньяк-көнчыгышка таба, 400 м төньяк-көнчыгышка таба, 200 м төньяк-көнбатышка таба, 250 м чокырның көньяк-көнбатыш чиге буйлап көньяк-көнчыгышка таба һәм төньяк-көнчыгыш чиге буйлап көньяк-көнчыгышка таба 100 м уза, шуннан соң чокырның төньяк чиге буйлап көньяк-көнчыгышка таба 150 м, чокырны кисеп үтеп, 200 м авыл хужалыгы жирләре буйлап уза, аннары төньяк-көнчыгышка таба, сынык сызык ясап, 600 м авыл хужалыгы жирләре буйлап, 250 м чокырның төньяк чиге буйлап уза, шуннан соң авыл хужалыгы жирләре буйлап көньяк-көнчыгышка таба, сынык сызык ясап, 700 м, берничә тапкыр чокырны кисеп үтеп, төньяк-көнчыгышка таба 1,8 км, 100 м «Зэй урманчылыгы» Татарстан Республикасы дәүләт бюджет учреждениесе Болгар участок урманчылыгының 98 нче урман кварталындагы аерымланган кишәрлекнең көньяк-көнчыгыш чиге буйлап, инешне кисеп үтеп,

100 м авыл хужалыгы жирләре буйлап бара, аннары профильле автомобиль юлына бүлеп бирелгән полосаның көньяк-көнбатыш чиге буйлап төньяк-көнбатышка таба 1,1 км уза, шуннан соң көнбатышка таба 150 м агач-куак массивының төньяк чиге буйлап, 150 м сазлык буйлап, 100 м агач-куак массивының төньяк-көнчыгыш чиге буйлап һәм төньякка таба 100 м бара, аннары төньяк-көнбатышка таба, сынык сызык ясап, 400 м агач-куак массивы буйлап уза, шуннан соң көнчыгышка таба 1,8 км Куйбышев сусакалагычының сулъяк яры буйлап бара, аннары авыл хужалыгы жирләре буйлап көньякка таба 150 м, көнбатышка таба 350 м уза, шуннан соң көнбатышка таба 650 м сазлыкның төньяк чиге буйлап бара, аннары көньяк-көнчыгышка таба 1,1 км профильле автомобиль юлына бүлеп бирелгән полосаның төньяк-көнчыгыш чиге буйлап, сынык сызык ясап, Вязовка инешен һәм агач-куак массивларын кисеп үтеп, 1,5 км авыл хужалыгы жирләре буйлап уза, шуннан соң, чокырны кисеп үтеп, көньяк-көнбатышка таба 1,0 км авыл хужалыгы жирләре буйлап бара, аннары көньяк-көнчыгышка таба 550 м профильле автомобиль юлы буйлап уза, шуннан соң көнбатышка таба 150 м авыл хужалыгы жирләре буйлап бара, аннары көньякка таба, сынык сызык ясап, 400 м 98 нче урман кварталындагы аерымланган кишәрлекнең көнчыгыш чиге буйлап, сынык сызык ясап, 150 м авыл хужалыгы жирләре буйлап уза, шуннан соң көнбатышка таба, сынык сызык ясап, 300 м 98 нче урман кварталындагы аерымланган кишәрлекнең көньяк-көнчыгыш чиге буйлап бара, аннары көньяк-көнчыгышка таба, сынык сызык ясап, 350 м авыл хужалыгы жирләре буйлап, 200 м агач-куак массивының төньяк һәм көнчыгыш чикләре буйлап уза, шуннан соң көньяк-көнбатышка таба, сынык сызык ясап, профильле автомобиль юлына бүлеп бирелгән полосаны кисеп үтеп, 750 м авыл хужалыгы жирләре буйлап бара, аннары «Зэй урманчылыгы» Татарстан Республикасы дәүләт бюджет учреждениесенә Кошнәк участок урманчылыгындагы 94 нче урман кварталының төньяк-көнчыгыш чиге буйлап көньяк-көнчыгышка таба 100 м уза, сынык сызык ясап, 400 м авыл хужалыгы жирләре буйлап бара, шуннан соң көньяк-көнбатышка таба 50 м чокырның көньяк-көнчыгыш чиге буйлап, сынык сызык ясап, 350 м авыл хужалыгы жирләре буйлап уза, аннары күмәк бакчаларның төньяк-көнбатыш чиге буйлап төньяк-көнчыгышка таба 1,1 км һәм, сынык сызык ясап, көнчыгыш чиге буйлап көньякка таба 800 м уза, шуннан соң көньяк-көнбатышка таба 100 м 94 нче урман кварталының аерымланган кишәрлеге буенча, күмәк бакчаларның көнчыгыш чиге буйлап 550 м һәм 94 нче урман кварталындагы аерымланган кишәрлекнең көнчыгыш чиге буй-

лап 200 м бара, аннары көньяк-көнчыгышка таба, сынык сызык ясап, 350 м күмәк бакчаларның төньяк-көнчыгыш чиге буйлап, 100 м урман массивының көнчыгыш чиге буйлап уза, шуннан соң 76 нчы урман кварталының төньяк чиге буйлап көнбатышка таба 200 м, сынык сызык ясап, төньяк-көнбатыш чиге буйлап көньяк-көнбатышка таба бара, аннары төньяк-көнбатышка таба 200 м профильле автомобиль юлы буйлап, Вязовка инешен кисеп үтеп, 150 м авыл хужалыгы жирләре буйлап, инешләре кисеп үтеп, 3,6 км әлеге автомобиль юлы буйлап уза, шуннан соң көньяк-көнбатышка таба 1,1 км профильле автомобиль юлына бүлеп бирелгән полосаның көньяк-көнчыгыш чиге буйлап «Кама Аланы шәһәр тибындагы поселогы» муниципаль берәмлеге, Ширәмәт һәм Иске Чишмә авыл жирлекләре чикләре тоташкан урында Ачы авылынан 4,8 км көнчыгышта урнашкан 7 нче тогашу ноктасына кадәр уза.

«Кама Аланы шәһәр тибындагы поселогы» муниципаль берәмлеге чиге Иске Чишмә авыл жирлеге белән чиктәш жирдә 7 нче тогашу ноктасыннан алып «Зэй урманчылыгы» Татарстан Республикасы дәүләт бюджет учреждениесенең Кошнәк участок урманчылыгындагы 6 нчы урман кварталының төньяк-көнбатыш чиге буйлап 500 м көньяк-көнбатышка таба, 100 м урман массивының көньяк-көнбатыш чиге буйлап бара, аннары, профильле автомобиль юлына бүлеп бирелгән полосаны кисеп үтеп, авыл хужалыгы жирләре буйлап көньяк-көнбатышка таба 250 м, көньяк-көнчыгышка таба 150 м уза, шуннан соң көньяк-көнбатышка таба 350 м урман массивының төньяк-көнбатыш чиге буйлап бара, аннары Иске Оша инеше агымы буйлап аска таба 2,3 км уза, шуннан соң 8 нче, 13 нче урман кварталларының көнбатыш чиге буйлап көньяк-көнчыгышка таба 450 м бара, аннары зиратның төньяк-көнчыгыш һәм көньяк-көнчыгыш чикләре буйлап 100 м көньяк-көнбатышка таба, 13, 18, 24 нче урман кварталларының көнбатыш һәм төньяк-көнбатыш чикләре буйлап 2,0 км уза, шуннан соң төньяк-көнбатышка таба, сынык сызык ясап, 1,2 км күмәк бакчаларның көньяк һәм көньяк-көнбатыш чикләре буйлап бара, аннары профильле автомобиль юлы буйлап 4,9 км төньяк-көнчыгышка таба, профильле автомобиль юлына бүлеп бирелгән полосаның төньяк-көнбатыш чиге буйлап 1,8 км уза, шуннан соң, файдаланылмый торган тимер юлына бүлеп бирелгән полосаны кисеп үтеп, төньяк-көнбатышка таба 1,4 км профильле автомобиль юлы буйлап бара, аннары көньяк-көнбатышка таба 500 м профильле автомобиль юлына бүлеп бирелгән полосаның көньяк-көнчыгыш чиге буйлап уза, шуннан соң көнчыгышка таба 30 м Чистай – Түбән Кама автомобиль юлына бүлеп бирелгән полосаның төньяк чиге буйлап

бара, аны кисеп үтә һәм 700 м әлеге автомобиль юлына бүлеп бирелгән полосаның көньяк чиге буйлап көнбатышка таба уза, аннары көньяк-көнчыгышка таба 350 м профильле автомобиль юлына бүлеп бирелгән полосаның төньяк-көнчыгыш чиге буйлап, сынык сызык ясап, зиратның төньяк-көнчыгыш чиге буйлап 200 м һәм 500 м көньяк-көнбатышка таба көньяк-көнчыгыш чиге буйлап бара, шуннан соң төньяк-көнбатышка таба, сынык сызык ясап, Чистай – Түбән Кама автомобиль юлына бүлеп бирелгән полосаны кисеп үтеп, 950 м 3 нче урман кварталының көнчыгыш һәм төньяк-көнчыгыш чикләре буйлап уза, аннары әлеге автомобиль юлына бүлеп бирелгән полосаның төньяк чиге буйлап көнчыгышка таба 700 м бара, шуннан соң профильле автомобиль юлына бүлеп бирелгән полосаның төньяк-көнбатыш чиге буйлап төньяк-көнчыгышка таба 500 м уза, аннары төньяк-көнбатышка таба 5,1 км профильле автомобиль юлы буйлап бара, шуннан соң, канауны һәм дамбаны кисеп үтеп, сәнәгать объектының көньяк-көнчыгыш чиге буйлап көньяк-көнбатышка таба 550 м, көньяк-көнбатыш чиге буйлап, сынык сызык ясап, төньяк-көнбатышка таба 1,3 км, көнбатыш чиге буйлап, сынык сызык ясап, төньякка таба 2,9 км, 150 м дамба буйлап 2 нче тоташу ноктасына кадәр уза.

«Түбән Кама муниципаль районы»
муниципаль берәмлегенң һәм аның
составындагы муниципаль берәмлекләренң
территорияләре чикләрен билгеләү
һәм аларның статусы турында»
Татарстан Республикасы Законына
5 нче кушымта

**Түбән Кама муниципаль районының
«Афанас авыл җирлеге» муниципаль берәмлеге
территориясе чигенең картографик тасвирламасы**

Әлеге картографик тасвирлама «Афанас авыл җирлеге» муниципаль берәмлеге территориясе чигенең карта-схемасын («Түбән Кама муниципаль районы» муниципаль берәмлегенң һәм аның составындагы муниципаль берәмлекләренң территорияләре чикләрен билгеләү һәм аларның статусы турында» Татарстан Республикасы Законына 1 нче кушымта) тасвирлаудан гыйбарәт.

Афанас авыл җирлеге «Түбән Кама шәһәре» муниципаль берәмлеге, Каенлы һәм Шәңгәлче авыл җирлекләре белән чиктәш.

Афанас авыл жирлеге чиге «Түбән Кама шәһәре» муниципаль берәмлеге белән чиктәш жирдә Афанас авыл жирлеге, «Түбән Кама шәһәре» муниципаль берәмлеге һәм Шәңгәлче авыл жирлеге чикләре тоташкан урында Сарсаз Белән авылынан 1,6 км төньяк-көнбатышта урнашкан 24 нче тоташу ноктасынан алып 30 м көнчыгышка таба шәһәр чүплегенә төньяк чиге буйлап уза, аннары төньяк-көнчыгышка таба, сынык сызык ясап, 2,0 км авыл хужалыгы жирләре буйлап, 300 м профильле автомобиль юлына бүлеп бирелгән полосаның төньяк-көнбатыш чиге буйлап, 850 м профильле автомобиль юлы буйлап бара, шуннан соң профильле автомобиль юлына бүлеп бирелгән полосаның көньяк-көнбатыш чиге буйлап 100 м төньяк-көнбатышка таба, «Түбән Кама урманчылыгы» Татарстан Республикасы дәүләт бюджет учреждениесенә Биклән участок урманчылыгындагы 35 нче урман кварталының көнбатыш чиге буйлап 900 м уза, аннары көньяк-көнбатышка таба 300 м авыл хужалыгы жирләре буйлап, 31 нче урман кварталының көньяк чиге буйлап 400 м һәм, сынык сызык ясап, 900 м төньяк-көнбатышка таба көньяк-көнбатыш, көнбатыш чикләре буйлап бара, 29 нчы урман кварталының көнбатыш чиге буйлап 650 м һәм төньяк-көнчыгышка таба төньяк-көнбатыш чиге буйлап 450 м уза, Куйбышев тимер юлына бүлеп бирелгән полосаны кисеп үтеп, 400 м авыл хужалыгы жирләре буйлап, 30 нчы урман кварталының төньяк-көнбатыш чиге буйлап 300 м һәм көнчыгышка таба төньяк чиге буйлап 300 м, сазлык буйлап 100 м һәм көньякка таба 50 м бара, шуннан соң төньяк-көнчыгышка таба 350 м профильле автомобиль юлы буйлап уза, аннары төньякка таба 700 м Түбән Кама – балаларны хезмәт һәм ял белән савыктыру лагере автомобиль юлы буйлап бара, шуннан соң төньяк-көнчыгышка таба 500 м Чистай – Түбән Кама автомобиль юлы буйлап инешкә кадәр уза, аның агымы буйлап 200 м аска таба бара, аннары, инешне һәм текә сул ярны кисеп үтеп, сынык сызык ясап, авыл хужалыгы жирләре буйлап төньяк-көнбатышка таба 400 м, инешне кисеп үтеп, көньяк-көнчыгышка таба 250 м, төньяк-көнчыгышка таба 150 м уза, шуннан соң сәнәгать объектының көньяк-көнбатыш чиге буйлап 150 м төньяк-көнбатышка таба, төньяк-көнбатыш чиге буйлап, сынык сызык ясап, 150 м төньяк-көнчыгышка таба бара, аннары, сынык сызык ясап, 200 м төньякка таба сәнәгать объектының көнбатыш һәм төньяк чикләре буйлап уза, шуннан соң авыл хужалыгы жирләре буйлап, сынык сызык ясап, төньякка таба 300 м һәм, кибең баручы инешне кисеп үтеп, төньяк-көнбатышка таба 300 м бара, кибең баручы әлеге инеш агымы буйлап 700 м аска таба аның башка инешкә койган жиренә кадәр уза, аның агымы буйлап 900 м өскә таба бара, аннары

төньяк-көнбатышка таба 100 м авыл хужалыгы жирләре буйлап, 250 м гараж кооперативының көньяк-көнбатыш чиге буйлап, сынык сызык ясап, 600 м авыл хужалыгы жирләре буйлап уза, шуннан соң көньяк-көнбатышка таба 600 м чокыр төбе буйлап, сынык сызык ясап, 2,1 км авыл хужалыгы жирләре буйлап бара, аннары төньякка таба 500 м чокыр төбе буйлап уза, шуннан соң авыл хужалыгы жирләре буйлап төньякка таба 250 м, сынык сызык ясап, көньяк-көнбатышка таба 1,3 км, көньякка таба 100 м бара, аннары чокырның көнбатыш чиге буйлап 350 м көньяк-көнчыгышка таба уза, шуннан соң көньяк-көнбатышка таба, сынык сызык ясап, 2,9 км авыл хужалыгы жирләре буйлап инешкә кадәр бара, аның агымы буйлап 100 м аска таба уза, аннары сәнәгать объектының көнчыгыш чиге буйлап 100 м көньякка таба, профильле автомобиль юлына бүлеп бирелгән полосаның көньяк-көнчыгыш чиге буйлап 450 м көньяк-көнбатышка таба, көньяк-көнбатыш чиге буйлап 350 м төньяк-көнбатышка таба һәм 150 м көньяк-көнбатышка таба, авыл хужалыгы жирләре буйлап 100 м һәм төньяк-көнбатышка таба 100 м, сәнәгать объектының көньяк-көнбатыш чиге буйлап 300 м бара, шуннан соң авыл хужалыгы жирләре буйлап көньяк-көнбатышка таба 300 м, профильле автомобиль юлына бүлеп бирелгән полосаны кисеп үтеп, көньякка таба 300 м, сәнәгать объектының көнчыгыш чиге буйлап 100 м уза, аннары авыл хужалыгы жирләре буйлап көньяк-көнбатышка таба 250 м, көньякка таба 250 м бара, шуннан соң Түбән Кама — Причал автомобиль юлына бүлеп бирелгән полосаның төньяк чиге буйлап 800 м көнчыгышка таба уза, аннары, Түбән Кама — Причал автомобиль юлына, Куйбышев тимер юлына бүлеп бирелгән полосаларны кисеп үтеп, сынык сызык ясап, авыл хужалыгы жирләре буйлап көнбатышка таба 1,3 км, көньяк-көнбатышка таба 700 м, профильле автомобиль юлына бүлеп бирелгән полосаны, сазлыкны һәм берничә тапкыр күлне кисеп үтеп, сынык сызык ясап, төньяк-көнбатышка таба 2,6 км Афанас авыл жирлеге, «Түбән Кама шәһәре» муниципаль берәмлеге һәм Каенлы авыл жирлеге чикләре тоташкан урында Березовая Грива авылыннан 3,3 км төньяк-көнчыгышта Зәй елгасында урнашкан 18 нче тоташу ноктасына кадәр уза.

Афанас авыл жирлеге чиге Шәңгәлче авыл жирлеге белән чиктәш жирдә 24 нче тоташу ноктасыннан алып көнбатышка таба 400 м авыл хужалыгы жирләре буйлап, 1,2 км күмәк бакчаларның төньяк чиге буйлап, 150 м күмәк бакчалар буйлап, 50 м «Түбән Кама урманчылыгы» Татарстан Республикасы дәүләт бюджет учреждениесенең Биклән участок урманчылыгындагы 118 нче урман кварталындагы аерымланган кишәрлекнең төньяк чиге буйлап, агач-куак массивын кисеп үтеп, 150 м авыл

хужалыгы жирлэре буйлап Афанас, Шәңгәлче һәм Каенлы авыл жирлекләре чикләре тоташкан урында Борк авылыннан 2,1 км көнчыгышта Зәй елгасында урнашкан 27 нче тоташу ноктасына кадәр уза.

Афанас авыл жирлеге чиге Каенлы авыл жирлеге белән чиктәш жирдә 27 нче тоташу ноктасыннан алып 11,2 км Зәй елгасы агымы буйлап аска таба 18 нче тоташу ноктасына кадәр уза.

«Түбән Кама муниципаль районы»
муниципаль берәмлегенең һәм аның
составындагы муниципаль берәмлекләрнең
территорияләре чикләрен билгеләү
һәм аларның статусы турында»
Татарстан Республикасы Законына
6 нчы кушымта

**Түбән Кама муниципаль районының
«Ялантау авыл жирлеге» муниципаль берәмлеге
территориясе чигенең картографик тасвирламасы**

Әлеге картографик тасвирлама «Ялантау авыл жирлеге» муниципаль берәмлеге территориясе чигенең карта-схемасын («Түбән Кама муниципаль районы» муниципаль берәмлегенең һәм аның составындагы муниципаль берәмлекләрнең территорияләре чикләрен билгеләү һәм аларның статусы турында» Татарстан Республикасы Законына 1 нче кушымта) тасвирлаудан гыйбарәт.

Ялантау авыл жирлеге Кармалы, Иске Чишмә, Ширәмәт авыл жирлекләре һәм Яңа Чишмә муниципаль районы белән чиктәш.

Ялантау авыл жирлеге чиге Иске Чишмә авыл жирлеге белән чиктәш жирдә Ялантау, Иске Чишмә һәм Кармалы авыл жирлекләре чикләре тоташкан урында Иске Чишмә авылыннан 2,8 км көньяк-көнчыгышта урнашкан 9 нчы тоташу ноктасыннан алып төньяк-көнчыгышка таба 100 м «Зәй урманчылыгы» Татарстан Республикасы дәүләт бюджет учреждениесең Кошнәк участок урманчылыгындагы 67 нче урман кварталының төньяк-көнбатыш чиге буйлап уза, шуннан соң авыл хужалыгы жирләре буйлап төньяк-көнчыгышка таба 100 м, көньяк-көнчыгышка таба 50 м бара, аннары төньяк-көнчыгышка таба, сынык сызык ясап, 750 м 67 нче, 68 нче урман кварталларының төньяк-көнчыгыш, төньяк-көнбатыш чикләре буйлап уза, шуннан соң көньякка таба 2,5 км, сынык сызык ясап, 68, 70, 71 нче урман кварталларының көнчыгыш чиге буйлап бара, аннары көньяк-көнчыгышка

таба 500 м урман полосасының көньяк-көнбатыш чиге буйлап, 300 м авыл хужалыгы жирлэре буйлап уза, шуннан соң агач-куак массивы буйлап 50 м төньяк-көнчыгышка таба, 250 м әлеге агач-куак массивының көньяк-көнчыгыш чиге буйлап, 50 м авыл хужалыгы жирлэре буйлап, 50 м 99 нчы урман кварталындагы аерымланган кишәрлекнең төньяк-көнбатыш чиге буйлап бара, 150 м авыл хужалыгы жирлэре буйлап, 100 м 99 нчы урман кварталындагы аерымланган кишәрлекнең төньяк-көнбатыш чиге буйлап һәм 200 м авыл хужалыгы жирлэре буйлап уза, аннары көньяк-көнчыгышка таба, сынык сызык ясап, 100 м 99 нчы урман кварталындагы аерымланган кишәрлекнең төньяк-көнбатыш һәм төньяк-көнчыгыш чиклэре буйлап, сынык сызык ясап, кибеп баручы инешне һәм агач-куак массивын кисеп үтеп, 1,6 км авыл хужалыгы жирлэре буйлап бара, 450 м 99 нчы урман кварталындагы аерымланган кишәрлекнең төньяк-көнчыгыш һәм көнчыгыш чиклэре буйлап уза, шуннан соң 61 нче урман кварталының төньяк-көнбатыш чиге буйлап төньяк-көнчыгышка таба 1,7 км уза, аннары 61 нче, 62 нче урман кварталларының төньяк чиге буйлап көнчыгышка таба 1,3 км бара, шуннан соң көньякка таба 800 м 62 нче урман кварталының көнчыгыш чиге буйлап уза, аннары көнчыгышка таба 1,1 км авыл хужалыгы жирлэре буйлап бара, шуннан соң төньяк-көнчыгышка таба, сынык сызык ясап, 60 нчы урман кварталының көньяк һәм көнчыгыш чиклэре буйлап 700 м, автомобиль юлына бүлеп бирелгән полосаны, текә ярны һәм агач-куак массивын кисеп үтеп, 2,9 км авыл хужалыгы жирлэре буйлап Оша елгасына кадәр уза, әлеге елга агымы буйлап аска таба 500 м бара, аннары, кибеп баручы инешне кисеп үтеп, 43 нче урман кварталының көньяк-көнбатыш чиге буйлап көньяк-көнчыгышка таба 300 м һәм, сынык сызык ясап, көньяк-көнчыгыш чиге буйлап төньяк-көнчыгышка таба 1,2 км, 150 м авыл хужалыгы жирлэре буйлап уза, шуннан соң, кибеп баручы инешне кисеп үтеп, 43 нче урман кварталының көнчыгыш чиге буйлап 300 м төньяк-көнбатышка таба бара, аннары 100 м төньяк-көнчыгышка таба авыл хужалыгы жирлэре буйлап уза, шуннан соң төньякка таба, сынык сызык ясап, 350 м 43 нче урман кварталының көнчыгыш чиге буйлап Ялантау, Иске Чишмә һәм Ширәмәт авыл жирлеклэре чиклэре тоташкан урында Беренче Май поселогыннан 3,4 км төньяк-көнбатышта урнашкан 13 нче тоташу ноктасына кадәр уза.

Ялантау авыл жирлеге чиге Ширәмәт авыл жирлеге белән чиктәш жирдә 13 нче тоташу ноктасыннан алып көньяк-көнчыгышка таба, сынык сызык ясап, 500 м «Зәй урманчылыгы» Татарстан Республикасы дәүләт бюджет учреждениесенә Кошнәк участок урманчылыгындагы 39 нчы, 44 нче урман квар-

талларының көньяк һәм көнбатыш чикләре буйлап, сынык сызык ясап, 300 м авыл хужалыгы жирләре буйлап, 300 м 44 нче урман кварталының көньяк-көнбатыш чиге буйлап уза, 150 м авыл хужалыгы жирләре буйлап, 250 м 44 нче урман кварталының көньяк-көнбатыш чиге буйлап, авыл хужалыгы жирләре буйлап 200 м, сынык сызык ясап, 2,6 км 44 нче, 49 нчы урман кварталларының көньяк-көнбатыш чиге буйлап Оша елгасына кадәр уза, шуннан соң 2,2 км инеш агымы буйлап өскә таба бара, аннары, Ширәмәт – Кармалы автомобиль юлына бүлөп бирелгән полосаны кисеп үтөп, көньяк-көнбатышка таба 100 м урман массивы буйлап уза, «Зәй урманчылыгы» Татарстан Республикасы дәүләт бюджет учреждениесеңә Өргәнчә участок урманчылыгындагы 7 нче урман кварталының төньяк чиге буйлап көнчыгышка таба 300 м бара, шуннан соң 7, 17, 30, 43, 56 нчы урман кварталларының көнчыгыш чиге буйлап көньякка таба 4,2 км Ялантау, Ширәмәт авыл жирлекләре һәм Яңа Чишмә муниципаль районы чикләре тоташкан урында Самоновка поселогынан 5,3 км көньяк-көнбатышта урнашкан 12 нче тоташу ноктасына кадәр бара.

Ялантау авыл жирлеге чиге Яңа Чишмә муниципаль районы белән чиктәш жирдә 12 нче тоташу ноктасыннан алып Түбән Кама муниципаль районы чиге буйлап Ялантау, Кармалы авыл жирлекләре һәм Яңа Чишмә муниципаль районы чикләре тоташкан урында Городище авылынан 6,6 км көньяк-көнбатышта урнашкан 11 нче тоташу ноктасына кадәр уза.

Ялантау авыл жирлеге чиге Кармалы авыл жирлеге белән чиктәш жирдә 11 нче тоташу ноктасыннан алып, урман полосасын кисеп үтөп, төньяк-көнчыгышка таба 2,7 км авыл хужалыгы жирләре буйлап инешкә кадәр, 350 м урман полосасының көньяк-көнчыгыш чиге буйлап, 200 м авыл хужалыгы жирләре буйлап, 200 м урман полосасың көньяк-көнчыгыш чиге буйлап, 950 м авыл хужалыгы жирләре буйлап, 100 м агач-куак массивының көньяк-көнчыгыш чиге буйлап, 400 м авыл хужалыгы жирләре буйлап уза, аннары төньяк-көнбатышка таба 100 м чокыр төбе буйлап инешкә кадәр бара, Ширәмәт – Кармалы автомобиль юлына бүлөп бирелгән полосаны кисеп үтөп, 3,6 км шушы инеш буйлап аска таба уза, шуннан соң 8,2 км Чишмә елгасы агымы буйлап аска таба бара, аннары, текә ярны кисеп үтөп, төньяк-көнчыгышка таба 450 м авыл хужалыгы жирләре буйлап, 1,5 км «Зәй урманчылыгы» Татарстан Республикасы дәүләт бюджет учреждениесеңә Кошнәк участок урманчылыгындагы 69 нчы, 67 нче урман кварталларының төньяк-көнбатыш чиге буйлап 9 нчы тоташу ноктасына кадәр бара.

«Түбән Кама муниципаль районы»
муниципаль берәмлегенә һәм аның
составындагы муниципаль берәмлекләренә
территорияләре чикләрен билгеләү
һәм аларның статусы турында»
Татарстан Республикасы Законына
7 нче кушымта

**Түбән Кама муниципаль районының
«Каенлы авыл жирлегенә» муниципаль берәмлеге
территориясе чигенәң картографик тасвирламасы**

Әлеге картографик тасвирлама «Каенлы авыл жирлегенә» муниципаль берәмлеге территориясе чигенәң карта-схемасын («Түбән Кама муниципаль районы» муниципаль берәмлегенә һәм аның составындагы муниципаль берәмлекләренә территорияләре чикләрен билгеләү һәм аларның статусы турында» Татарстан Республикасы Законына 1 нче кушымта) тасвирлаудан гыйбарәт.

Каенлы авыл жирлегенә «Түбән Кама шәһәре» муниципаль берәмлеге, Афанас, Кызыл Чапчак, Майская Горка, Сухарево, Шәңгәлче авыл жирлекләре, Алабуга һәм Мамадыш муниципаль районнары белән чиктәш.

Каенлы авыл жирлегенә чиге Мамадыш муниципаль районы белән чиктәш жирдә Каенлы, Сухарево авыл жирлекләре һәм Мамадыш муниципаль районы чикләре тоташкан урында Смыловка авылынан 850 м төньяк-көнбатышта Прось елгасында урнашкан 15 нче тоташу ноктасынан алып Түбән Кама муниципаль районы чиге буйлап Каенлы авыл жирлегенә, Алабуга һәм Мамадыш муниципаль районнары чикләре тоташкан урында Березовая Грива авылынан 1,4 км төньяк-көнбатышта Куйбышев сусаклагычы акваториясендә урнашкан 16 нчы (61 нче) тоташу ноктасына кадәр уза.

Каенлы авыл жирлегенә чиге Алабуга муниципаль районы белән чиктәш жирдә 16 нчы (61 нче) тоташу ноктасынан алып Түбән Кама муниципаль районы чиге буйлап Каенлы авыл жирлегенә, «Түбән Кама шәһәре» муниципаль берәмлеге һәм Алабуга муниципаль районы чикләре тоташкан урында Березовая Грива авылынан 3,6 км төньяк-көнчыгышта Куйбышев сусаклагычы акваториясендә урнашкан $X = 453815,03$, $Y = 2276749,34$ координаталы 17 нче тоташу ноктасына кадәр уза.

Каенлы авыл жирлегенә чиге «Түбән Кама шәһәре» муниципаль берәмлеге белән чиктәш жирдә Каенлы авыл жирлегенә, «Түбән Кама шәһәре» муниципаль берәмлеге һәм Афанас авыл

жирлеге чикләре тоташкан урында Березовая Грива авылыннан 3,3 км төньяк-көнчыгышта Зэй елгасында урнашкан 18 нче тоташу ноктасыннан алып 550 м Зэй елгасы агымы буйлап аска таба уза, аннары 150 м Куйбышев сусаклагычы акваториясе буйлап төньякка таба 150 м 17 нче тоташу ноктасына кадәр бара.

Каенлы авыл жирлеге чиге Афанас авыл жирлеге белән чиктәш жирдә Каенлы, Афанас һәм Шәңгәлче авыл жирлекләре чикләре тоташкан урында Борок авылыннан 2,1 км көнчыгышта Зэй елгасында урнашкан 27 нче тоташу ноктасыннан алып 11,2 км Зэй елгасы агымы буйлап аска таба 18 нче тоташу ноктасына кадәр уза.

Каенлы авыл жирлеге чиге Шәңгәлче авыл жирлеге белән чиктәш жирдә 27 нче тоташу ноктасыннан алып 14,6 км Зэй елгасы агымы буйлап өскә таба уза, аннары көньяк-көнчыгышка таба 50 м авыл хужалыгы жирләре буйлап, 2,2 км «Түбән Кама урманчылыгы» Татарстан Республикасы дәүләт бюджет учреждениесенең Кызыл Юл участок урманчылыгындагы 30 нчы, 31 нче урман кварталларының көньяк-көнбатыш чиге буйлап, 1,8 км авыл хужалыгы жирләре буйлап Каенлы, Шәңгәлче һәм Кызыл Чапчак авыл жирлекләре чикләре тоташкан урында Үскә авылыннан 3,1 км көнчыгышта урнашкан 28 нче тоташу ноктасына кадәр бара.

Каенлы авыл жирлеге чиге Кызыл Чапчак авыл жирлеге белән чиктәш жирдә 28 нче тоташу ноктасыннан алып көньяк-көнбатышка таба 1,4 км авыл хужалыгы жирләре буйлап, 500 м 76 нчы урман кварталындагы аерымланган кишәрлекнең төньяк чиге буйлап, сынык сызык ясап, сазлыкны, Зэй елгасын һәм «Чистай – Түбән Кама» – Кызыл Чапчак – Югары Чаллы автомобиль юлына бүлеп бирелгән полосаны кисеп үтеп, 3,0 км авыл хужалыгы жирләре буйлап, 100 м агач-куак массивының көньяк-көнчыгыш чиге буйлап, 250 м авыл хужалыгы жирләре буйлап Каенлы, Кызыл Чапчак һәм Майская Горка авыл жирлекләре чикләре тоташкан урында Кызыл Чапчак авылыннан 2,1 км төньяк-көнбатышта урнашкан 42 нче тоташу ноктасына кадәр бара.

Каенлы авыл жирлеге чиге Майская Горка авыл жирлеге белән чиктәш жирдә 42 нче тоташу ноктасыннан алып төньяк-көнбатышка таба авыл хужалыгы жирләре буйлап 600 м кибеп баручы инешкә кадәр уза, аның агымы буйлап аска таба 2,0 км бара, аннары, агач-куак массивын кисеп үтеп, төньяк-көнбатышка таба 400 м авыл хужалыгы жирләре буйлап уза, 350 м урман полосасының көньяк-көнбатыш чиге буйлап, 100 м авыл хужалыгы жирләре буйлап, 250 м урман полосасының көньяк-көнбатыш чиге буйлап, 450 м авыл хужалыгы жирләре буйлап, 650 м Зэй – Сухарево автомобиль юлы буйлап Каенлы,

Майская Горка һәм Сухарево авыл жирлекләре чикләре тоташкан урында Сименеево авылыннан 450 м көнчыгышта урнашкан 32 нче тоташу ноктасына кадәр уза.

Каенлы авыл жирлегенә чиге Сухарево авыл жирлегенә белән чиктәш жирдә 32 нче тоташу ноктасыннан алып 100 м төньяк-көнбатышка таба Зәй — Сухарево автомобиль юлы буйлап уза, аннары авыл хужалыгы жирләре буйлап 1,1 км төньяк-көнбатышка таба, дамбаны һәм текә ярны кисеп үтәп, көнбатышка таба 300 м бара, шуннан соң Инеш елгасы агымы буйлап аска таба 4,2 км аңа Развила елгасы койган урынга кадәр уза, аннары әлегә елга агымы буйлап өскә таба 2,2 км бара, шуннан соң, сынык сызык ясап, төньяк-көнбатышка таба, Развила елгасының текә ярын, Чистай — Түбән Кама автомобиль юлына бүлөп бирелгән полосаны һәм чокырны кисеп үтәп, 4,7 км авыл хужалыгы жирләре буйлап, 300 м урман полосасы буйлап, 50 м авыл хужалыгы жирләре буйлап, 950 м урман полосасының төньяк-көнчыгыш чиге буйлап, 500 м урман полосасының көньяк-көнбатыш чиге буйлап, 50 м авыл хужалыгы жирләре буйлап, урман полосаларының көньяк-көнбатыш чиге буйлап 500 м һәм көньяк чиге буйлап көнбатышка таба 500 м, урман полосасы буйлап 500 м уза, аннары көньякка таба 400 м урман полосасының көнчыгыш чиге буйлап, 200 м авыл хужалыгы жирләре буйлап, 200 м урман полосасының көнчыгыш чиге буйлап бара, шуннан соң авыл хужалыгы жирләре буйлап көньякка таба 150 м, көнбатышка таба 400 м һәм, профильне автомобиль юлына бүлөп бирелгән полосаны кисеп үтәп, урман полосасының көньяк чиге буйлап 50 м уза, аннары «Зәй урманчылыгы» Татарстан Республикасы дәүләт бюджет учреждениесенә Болгар участка урманчылыгындагы 9 нчы урман кварталының көньяк-көнчыгыш чиге буйлап көньяк-көнбатышка таба 1,2 км, көньяк-көнбатыш чиге буйлап төньяк-көнбатышка таба 250 м, күмәк бакчаларның төньяк чиге буйлап 200 м, чокырны кисеп үтәп, 150 м авыл хужалыгы жирләре буйлап Прось елгасына кадәр бара, аннары шушы елга буйлап өскә таба 600 м 15 нче тоташу ноктасына кадәр бара.

«Түбән Кама муниципаль районы»
муниципаль берәмлегенең һәм аның
составындагы муниципаль берәмлекләрнең
территорияләре чикләрен билгеләү
һәм аларның статусы турында»
Татарстан Республикасы Законына
8 нче кушымта

**Түбән Кама муниципаль районының
«Кармалы авыл җирлеге» муниципаль берәмлеге
территориясе чигенең картографик тасвирламасы**

Әлеге картографик тасвирлама «Кармалы авыл җирлеге» муниципаль берәмлеге территориясе чигенең карта-схемасын («Түбән Кама муниципаль районы» муниципаль берәмлегенең һәм аның составындагы муниципаль берәмлекләрнең территорияләре чикләрен билгеләү һәм аларның статусы турында» Татарстан Республикасы Законына 1 нче кушымта) тасвирлаудан гыйбарәт.

Кармалы авыл җирлеге Ялантау, Иске Чишмә авыл җирлекләре, Яңа Чишмә һәм Чистай муниципаль районнары белән чиктәш.

Кармалы авыл җирлеге чиге Чистай муниципаль районы белән чиктәш җирдә Кармалы авыл җирлеге, Чистай һәм Яңа Чишмә муниципаль районнары чикләре тоташкан урында Городецке авылынан 9,5 км көньяк-көнбатышта урнашкан 10 нчы (82 нче) тоташу ноктасынан алып Түбән Кама муниципаль районы чиге буйлап Кармалы, Иске Чишмә авыл җирлекләре һәм Чистай муниципаль районы чикләре тоташкан урында Свердловец поселогынан 2,3 км төньяк-көнчыгышта Чишмә елгасы акваториясендә урнашкан 8 нче тоташу ноктасына кадәр уза.

Кармалы авыл җирлеге чиге Иске Чишмә авыл җирлеге белән чиктәш җирдә 8 нче тоташу ноктасынан алып 3,6 км Чишмә елгасы агымы буйлап өскә таба уза, шуннан соң көньяк-көнчыгышка таба 600 м авыл хужалыгы җирләре буйлап, 750 м сазлык буенча, сазлыкны кисеп үтеп, 700 м авыл хужалыгы җирләре буйлап Кармалы, Иске Чишмә һәм Ялантау авыл җирлекләре чикләре тоташкан урында Иске Чишмә авылынан 2,8 км көньяк-көнбатышта урнашкан 9 нчы тоташу ноктасына кадәр бара.

Кармалы авыл җирлеге чиге Ялантау авыл җирлеге белән чиктәш җирдә Кармалы, Ялантау авыл җирлекләре һәм Яңа Чишмә муниципаль районы чикләре тоташкан урында Городецке авылынан 6,6 км көньяк-көнбатышта урнашкан 11 нче

тоташу ноктасыннан алып төньяк-көнчыгышка таба, урман полосасын кисеп үтеп, 2,7 км авыл хужалыгы жирләрә буйлап, 350 м урман полосасының көньяк-көнчыгыш чиге буйлап, 200 м авыл хужалыгы жирләрә буйлап, 200 м урман полосасының көньяк-көнчыгыш чиге буйлап, 950 м авыл хужалыгы жирләрә буйлап, 100 м агач-куак массивының көньяк-көнчыгыш чиге буйлап, 400 м авыл хужалыгы жирләрә буйлап уза, аннары төньяк-көнчыгышка таба 100 м чокыр төбе буйлап инешкә кадәр бара, Ширәмәт – Кармалы автомобиль юлына бүлеп бирелгән полосаны кисеп үтеп, аның агымы буйлап аска таба уза, шуннан соң Чишмә елгасы агымы буйлап аска таба 8,2 км бара, аннары, текә ярны кисеп үтеп, төньяк-көнчыгышка таба 450 м авыл хужалыгы жирләрә буйлап, «Зэй урманчылыгы» Татарстан Республикасы дәүләт бюджет учреждениесең Кошнәк участок урманчылыгындагы 69 нчы, 67 нче урман кварталларының төньяк-көнбатыш чиге буйлап 1,5 км 9 нчы тоташу ноктасына кадәр бара.

Кармалы авыл жирлеге чиге Яңа Чишмә муниципаль районы белән чиктәш жирдә 11 нче тоташу ноктасыннан алып Түбән Кама муниципаль районы чиге буйлап 10 нчы (82 нче) тоташу ноктасына кадәр уза.

«Түбән Кама муниципаль районы» муниципаль берәмлегенең һәм аның составындагы муниципаль берәмлекләрнең территорияләре чикләрен билгеләү һәм аларның статусы турында» Татарстан Республикасы Законына 9 нчы кушымта

**Түбән Кама муниципаль районының
«Кызыл Чапчак авыл жирлеге» муниципаль берәмлеге
территориясе чигенең картографик тасвирламасы**

Әлеге картографик тасвирлама «Кызыл Чапчак авыл жирлеге» муниципаль берәмлеге территориясе чигенең карта-схемасын («Түбән Кама муниципаль районы» муниципаль берәмлегенең һәм аның составындагы муниципаль берәмлекләрнең территорияләре чикләрен билгеләү һәм аларның статусы турында» Татарстан Республикасы Законына 1 нче кушымта) тасвирлаудан гыйбарәт.

Кызыл Чапчак авыл жирлеге Каенлы, Майская Горка, Түбән Уратма, Шаңгәлче авыл жирлекләре һәм Зэй муниципаль районы белән чиктәш.

Кызыл Чапчак авыл жирлеге чиге Зэй муниципаль районы белән чиктәш жирдә Кызыл Чапчак, Шөңгәлче авыл жирлекләре һәм Зэй муниципаль районы чикләре тоташкан урында Түбән Чаллы авылынан 3,0 км төньяк-көнчыгышта урнашкан 29 нчы тоташу ноктасынан алып Түбән Кама муниципаль районы чиге буйлап Кызыл Чапчак, Түбән Уратма авыл жирлекләре һәм Зэй муниципаль районы чикләре тоташкан урында Югары Чаллы авылынан 2,2 км көньякта урнашкан 30 нчы тоташу ноктасына кадәр уза.

Кызыл Чапчак авыл жирлеге чиге Түбән Уратма авыл жирлеге белән чиктәш жирдә 30 нчы тоташу ноктасынан алып төньяк-көнбатышка таба 400 м авыл хужалыгы жирләре буйлап, 150 м «Зэй урманчылыгы» Татарстан Республикасы дөүләт бюджет учреждениесенә Болгар участка урманчылыгындагы 50 нче урман кварталының төньяк-көнчыгыш чиге буйлап, 200 м авыл хужалыгы жирләре буйлап, кибеп баручы инешне кисеп үтеп, 700 м 50 нче урман кварталының төньяк чиге буйлап, 50 м авыл хужалыгы жирләре буйлап, 200 м 50 нче урман кварталының төньяк чиге буйлап, авыл хужалыгы жирләре буйлап 150 м уза, кибеп баручы инешне кисеп үтеп, 50 нче урман кварталының төньяк чиге буйлап 100 м, 50 м авыл хужалыгы жирләре буйлап, 50 м 50 нче урман кварталының төньяк чиге буйлап бара, 50 м авыл хужалыгы жирләре буйлап, 50 м 50 нче урман кварталының төньяк чиге буйлап, авыл хужалыгы жирләре буйлап 150 м һәм 49 нчы урман кварталының төньяк-көнчыгыш чиге буйлап 550 м уза, авыл хужалыгы жирләре буйлап 400 м, 49 нчы урман кварталының төньяк-көнчыгыш чиге буйлап 400 м һәм төньяк-көнбатыш чиге буйлап көньяк-көнбатышка таба 850 м бара, аннары авыл хужалыгы жирләре буйлап көнбатышка таба 100 м, төньяк-көнчыгышка таба 1,6 км уза, буаны кисеп үтеп, 44 нче урман кварталының көнчыгыш чиге буйлап 150 м бара, шуннан соң төньяк-көнбатышка таба 39 нчы урман кварталының төньяк-көнчыгыш чиге буйлап, сынык сызык ясап, төньякка таба 500 м авыл хужалыгы жирләре буйлап, 50 м буаның сулъяк яры буйлап, 100 м 39 нчы урман кварталының төньяк-көнчыгыш чиге буйлап Кызыл Чапчак, Түбән Уратма һәм Майская Горка авыл жирлекләре чикләре тоташкан урында Олы Аты авылынан 2,1 км көньяк-көнбатышта урнашкан 31 нче тоташу ноктасына кадәр уза.

Кызыл Чапчак авыл жирлеге чиге Майская Горка авыл жирлеге белән чиктәш жирдә 31 нче тоташу ноктасынан алып төньяк-көнчыгышка таба 100 м авыл хужалыгы жирләре буйлап, 200 м буа буйлап уза, аннары авыл хужалыгы жирләре буйлап төньякка таба 200 м, сынык сызык ясап, төньяк-көнчыгышка таба

2,6 км, төньяк-көнбатышка таба 550 м, агач-куак массивының көньяк чиге буйлап 150 м бара, кибеп баручы инешне кисеп үтеп, авыл хужалыгы жирләре буйлап төньяк-көнбатышка таба 100 м, сынык сызык ясап, көнчыгышка таба 200 м уза, кибеп баручы инеш агымы буйлап аска таба 350 м бара, аннары көньяк-көнчыгышка таба 100 м авыл хужалыгы жирләре буйлап, 150 м карьер буйлап, 100 м авыл хужалыгы жирләре буйлап уза, шуннан соң карьер буйлап төньяк-көнчыгышка таба 50 м, төньяк-көнбатышка таба 600 м, урман полосасының көньяк-көнбатыш чиге буйлап 150 м бара, аннары авыл хужалыгы жирләре буйлап 150 м төньяк-көнбатышка таба, урман полосасын кисеп үтеп, 100 м төньяк-көнбатышка таба Зэй – Сухарево автомобиль юлына бүлеп бирелгән полосаның көньяк-көнбатыш чиге буйлап бара, шуннан соң, әлеге автомобиль юлына бүлеп бирелгән полосаны кисеп үтеп, 200 м уза, аннары авыл хужалыгы жирләре буйлап төньяк-көнчыгышка таба 2,3 км, төньяк-көнбатышка таба 600 м Кызыл Чапчак, Майская Горка һәм Каенлы авыл жирлекләре чикләре тоташкан урында Кызыл Чапчак авылыннан 2,1 км төньяк-көнбатышта урнашкан 42 нче тоташу ноктасына кадәр уза.

Кызыл Чапчак авыл жирлегенә чиге Каенлы авыл жирлегенә белән чиктәш жирдә Кызыл Чапчак, Каенлы һәм Шәңгәлче авыл жирлекләре чикләре тоташкан урында Үскә авылыннан 3,1 км көнчыгышта урнашкан 28 нче тоташу ноктасыннан алып, сынык сызык ясап, көньяк-көнбатышка таба 1,4 км авыл хужалыгы жирләре буйлап, 500 м 76 нчы урман кварталындагы аерымланган кишәрлекнең төньяк чиге буйлап, сынык сызык ясап, сазлыкны, Зэй елгасын, «Чистай – Түбән Кама» – Кызыл Чапчак – Югары Чаллы автомобиль юлына бүлеп бирелгән полосаны кисеп үтеп, 3,0 км авыл хужалыгы жирләре буйлап, 100 м агач-куак массивының көньяк-көнчыгыш чиге буйлап, 250 м авыл хужалыгы жирләре буйлап 42 нче тоташу ноктасына кадәр бара.

Кызыл Чапчак авыл жирлегенә чиге Шәңгәлче авыл жирлегенә белән чиктәш жирдә 28 нче тоташу ноктасыннан алып көньяк-көнчыгышка таба 2,8 км авыл хужалыгы жирләре буйлап, инешләренә кисеп үтеп, 2,5 км «Түбән Кама урманчылыгы» Татарстан Республикасы дөүләт бюджет учреждениесенә Кызыл Юл участка урманчылыгындагы 60 нчы, 61 нче урман кварталларының көньяк чиге буйлап бара, шуннан соң, кибеп баручы инешне кисеп үтеп, 300 м 62 нче урман кварталының көнбатыш чиге буйлап, 350 м авыл хужалыгы жирләре буйлап, 100 м 62 нче урман кварталының көнбатыш чиге буйлап, авыл хужалыгы жирләре буйлап 350 м бара, аннары 200 м 62 нче урман кварталының көнбатыш чиге буйлап һәм 150 м авыл хужалыгы жирләре буйлап инешкә кадәр уза, аның агымы буйлап өскә таба 950 м 29 нчы тоташу ноктасына кадәр уза.

«Түбән Кама муниципаль районы»
муниципаль берәмлегенең һәм аның
составындагы муниципаль берәмлекләрнең
территорияләре чикләрен билгеләү
һәм аларның статусы турында»
Татарстан Республикасы Законына
10 нчы кушымта

**Түбән Кама муниципаль районының
«Красный Ключ авыл жирлеге» муниципаль берәмлеге
территориясе чигенең картографик тасвирламасы**

Әлеге картографик тасвирлама «Красный Ключ авыл жирлеге» муниципаль берәмлеге территориясе чигенең карта-схемасын («Түбән Кама муниципаль районы» муниципаль берәмлегенең һәм аның составындагы муниципаль берәмлекләрнең территорияләре чикләрен билгеләү һәм аларның статусы турында» Татарстан Республикасы Законына 1 нче кушымта) тасвирлаудан гыйбарәт.

Красный Ключ авыл жирлеге «Түбән Кама шәһәре» муниципаль берәмлеге, Прости авыл жирлеге һәм Алабуга муниципаль районы белән чиктәш.

Красный Ключ авыл жирлеге чиге Алабуга муниципаль районы белән чиктәш жирдә Красный Ключ авыл жирлеге, «Түбән Кама шәһәре» муниципаль берәмлеге һәм Алабуга муниципаль районы чикләре тоташкан урында Пробуждение поселогыннан 900 м төньяк-көнбатышта урнашкан 19 нчы тоташу ноктасыннан алып Түбән Кама муниципаль районы чиге буйлап Красный Ключ, Прости авыл жирлекләре һәм Алабуга муниципаль районы чикләре тоташкан урында Красный Ключ поселогыннан 2,7 км көнчыгышта Куйбышев сусаклагычы акваториясендә урнашкан $X=463815,04$, $Y=2289998,28$ координаталы 44 нче тоташу ноктасына кадәр уза.

Красный Ключ авыл жирлеге чиге Прости авыл жирлеге белән чиктәш жирдә 44 нче тоташу ноктасыннан алып 250 м көньякка таба Куйбышев сусаклагычы акваториясе буйлап Красный Ключ, Прости авыл жирлекләре һәм «Түбән Кама шәһәре» муниципаль берәмлеге чикләре тоташкан урында Красный Ключ поселогыннан 2,7 км көньяк-көнчыгышта Комлык утравының төньяк чигендә урнашкан 43 нче тоташу ноктасына кадәр уза.

Красный Ключ авыл жирлеге чиге «Түбән Кама шәһәре» муниципаль берәмлеге белән чиктәш жирдә 19 нчы тоташу ноктасыннан алып Соболеково күле буйлап 750 м көньяк-көнчыгышка таба, сынык сызык ясап, 2,1 км көньяк-көнбатышка таба уза, ан-

нары көньякка таба 100 м сазлык буйлап бара, шуннан соң, сынык сызык ясап, «Түбән Кама урманчылыгы» Татарстан Республикасы дәүләт бюджет учреждениесенең Биклән участок урманчылыгындагы 6 нчы урман кварталы буйлап 600 м көнчыгышка таба уза, аннары 1 нче урман кварталының көньяк-көнбатыш чиге буйлап 100 м көньяк-көнчыгышка таба һәм 1,0 км 1 нче урман кварталы буйлап бара, шуннан соң, сынык сызык ясап, 1 нче, 2 нче урман кварталлары буйлап 1,6 км көнчыгышка таба уза, аннары Түбән Кама шәһәрен Красный Ключ поселогы белән тоташтыра торган автомобиль юлы буйлап 300 м көньякка таба бара, шуннан соң авыл хужалыгы жирләре буйлап 30 м көнчыгышка таба уза, аннары 3 нче урман кварталының көнбатыш чиге буйлап 150 м көньякка таба, көньяк чиге буйлап 1,1 км көнчыгышка таба, профильле автомобиль юлына бүлеп бирелгән полосаны кисеп үтеп, 100 м авыл хужалыгы жирләре буйлап бара, шуннан соң 3 нче урман кварталының көнчыгыш чиге буйлап 300 м төньякка таба уза, аннары Куйбышев сусаклагычының суляк яры буйлап 350 м төньяк-көнбатышка таба бара, шуннан соң Куйбышев сусаклагычы акваториясе буйлап 850 м көнчыгышка таба, 1,4 км Комлык утравының төньяк чиге буйлап 43 нче тоташу ноктасына кадәр уза.

«Түбән Кама муниципаль районы»
муниципаль берәмлегенең һәм аның
составындагы муниципаль берәмлекләрнең
территорияләре чикләрен билгеләү
һәм аларның статусы турында»
Татарстан Республикасы Законына
11 нче кушымта

**Түбән Кама муниципаль районының
«Майская Горка авыл жирлеген» муниципаль берәмлеге
территориясе чигенең картографик тасвирламасы**

Әлеге картографик тасвирлама «Майская Горка авыл жирлеген» муниципаль берәмлеге территориясе чигенең карта-схемасын («Түбән Кама муниципаль районы» муниципаль берәмлегенең һәм аның составындагы муниципаль берәмлекләрнең территорияләре чикләрен билгеләү һәм аларның статусы турында» Татарстан Республикасы Законына 1 нче кушымта) тасвирлаудан гыйбарәт.

Майская Горка авыл жирлеген Каенлы, Кызыл Чапчак, Түбән Уратма, Сухарево һәм Ширәмәт авыл жирлекләре белән чиктәш.

Майская Горка авыл жирлеге чиге Сухарево авыл жирлеге белән чиктәш жирдә Майская Горка, Сухарево һәм Ширәмәт авыл жирлекләре чикләре тоташкан урында Выгороженный Ключ авылыннан 200 м көнбатышта урнашкан 33 нче тоташу ноктасыннан алып төньяк-көнчыгышка таба 650 м авыл хужалыгы жирләре буйлап, 100 м агач-куак массивының төньяк-көнбатыш чиге буйлап уза, шуннан соң көньяк-көнчыгышка таба 250 м агач-куак массивы буйлап бара, аннары төньяк-көнчыгышка таба 250 м буа буйлап уза, инеш агымы буйлап аска таба 100 м бара, көнчыгышка таба 150 м буа буйлап уза, Чистай – Түбән Кама автомобиль юлына бүлеп бирелгән полосаны кисеп үтеп, инеш агымы буйлап аска таба 700 м бара, көньяк-көнчыгышка таба 400 м буа буйлап, инеш агымы буйлап аска таба 1,6 км уза, шуннан соң көньяк-көнчыгышка таба 750 м «Зәй – Сухарево» – Болгар автомобиль юлы буйлап бара, аннары авыл хужалыгы жирләре буйлап көньяк-көнчыгышка таба 600 м, төньяк-көнчыгышка таба 100 м уза, шуннан соң, «Зәй – Сухарево» – Болгар автомобиль юлына бүлеп бирелгән полосаны кисеп үтеп, кибеп баручы инеш агымы буйлап аска таба 2,1 км уза, аннары 2,4 км шушы инеш агымы буйлап аска таба башка инеш белән кушылганчы бара, көньяк-көнчыгышка таба 1,5 км инеш агымы буйлап өскә таба уза, шуннан соң агач-куак массивларын кисеп үтеп, төньяк-көнчыгышка таба 750 м авыл хужалыгы жирләре буйлап Майская Горка, Сухарево һәм Каенлы авыл жирлекләре чикләре тоташкан урында Сименеево авылыннан 450 м көнчыгышта урнашкан 32 нче тоташу ноктасына кадәр бара.

Майская Горка авыл жирлеге чиге Каенлы авыл жирлеге белән чиктәш жирдә Майская Горка, Каенлы һәм Кызыл Чапчак авыл жирлекләре чикләре тоташкан урында Кызыл Чапчак авылыннан 2,1 км төньяк-көнбатышта урнашкан 42 нче тоташу ноктасыннан алып төньяк-көнбатышка таба авыл хужалыгы жирләре буйлап 600 м кибеп баручы инешкә кадәр уза, аның агымы буйлап аска таба 2,0 км бара, аннары, агач-куак массивын кисеп үтеп, төньяк-көнбатышка таба 400 м авыл хужалыгы жирләре буйлап уза, 350 м урман полосасының көньяк-көнбатыш чиге буйлап, 100 м авыл хужалыгы жирләре буйлап, 250 м урман полосасының көньяк-көнбатыш чиге буйлап, 450 м авыл хужалыгы жирләре буйлап, 650 м Зәй – Сухарево автомобиль юлы буйлап 32 нче тоташу ноктасына кадәр уза.

Майская Горка авыл жирлеге чиге Кызыл Чапчак авыл жирлеге белән чиктәш жирдә Майская Горка, Кызыл Чапчак һәм Түбән Уратма авыл жирлекләре чикләре тоташкан урында Олы Аты авылыннан 2,1 км көньяк-көнбатышта урнашкан 31 нче тоташу ноктасыннан алып төньяк-көнчыгышка таба 100 м авыл

хужалыгы жирләрә буйлап, 200 м буа буйлап уза, аннары авыл хужалыгы жирләрә буйлап төньякка таба 200 м, сынык сызык ясап, төньяк-көнчыгышка таба 2,6 км, төньяк-көнбатышка таба 550 м, агач-куак массивының көньяк чиге буйлап 150 м бара, кибеп баручы инешне кисеп үтеп, авыл хужалыгы жирләрә буйлап төньяк-көнбатышка таба 100 м, сынык сызык ясап, көнчыгышка таба 200 м уза, кибеп баручы инеш агымы буйлап аска таба 350 м бара, аннары көньяк-көнчыгышка таба 100 м авыл хужалыгы жирләрә буйлап, 150 м карьер буйлап, 100 м авыл хужалыгы жирләрә буйлап уза, шуннан соң карьер буйлап төньяк-көнчыгышка таба 50 м, төньяк-көнбатышка таба 600 м, урман полосасының көньяк-көнбатыш чиге буйлап 150 м бара, аннары авыл хужалыгы жирләрә буйлап 150 м төньяк-көнбатышка таба, урман полосасын кисеп үтеп, 100 м төньяк-көнбатышка таба Зэй – Сухарево автомобиль юлына бүлеп бирелгән полосаның көньяк-көнбатыш чиге буйлап бара, шуннан соң әлеге автомобиль юлына бүлеп бирелгән полосаны кисеп үтеп, 200 м уза, аннары авыл хужалыгы жирләрә буйлап төньяк-көнчыгышка таба 2,3 км, төньяк-көнбатышка таба 600 м 42 нче тоташу ноктасына кадәр уза.

Майская Горка авыл жирлегә чиге Түбән Уратма авыл жирлегә белән чиктәш жирдә 31 нче тоташу ноктасыннан алып көньяк-көнбатышка таба 100 м «Зэй урманчылыгы» Татарстан Республикасы дәүләт бюджет учреждениесең Болгар участка урманчылыгындагы 39 нчы урман кварталының төньяк чиге буйлап, инешне кисеп үтеп, 200 м авыл хужалыгы жирләрә буйлап, 39 нчы, 38 нче урман кварталларының төньяк-көнбатыш, төньяк чикләре буйлап 1,1 км уза, аннары төньякка таба 150 м авыл хужалыгы жирләрә буйлап, 150 м 38 нче урман кварталының төньяк чиге буйлап, авыл хужалыгы жирләрә буйлап 150 м һәм 38 нче урман кварталының төньяк чиге буйлап 100 м бара, шуннан соң көнбатышка таба 50 м авыл хужалыгы жирләрә буйлап, 1,6 км 38, 37, 36 нчы урман кварталларының төньяк чиге буйлап уза, аннары 36 нчы урман кварталының төньяк-көнбатыш чиге буйлап көньяк-көнбатышка таба 550 м, авыл хужалыгы жирләрә буйлап 150 м бара, сынык сызык ясап, кибеп баручы инешне кисеп үтеп, 36, 41, 40 нчы урман кварталларының төньяк-көнбатыш һәм көнбатыш чикләре буйлап 3,0 км уза, шуннан соң көньяк-көнчыгышка таба 100 м авыл хужалыгы жирләрә буйлап, 1,2 км 40 нчы урман кварталының көньяк-көнбатыш чиге буйлап бара, аннары 45 нче, 51 нче урман кварталларының көнбатыш чиге буйлап көньякка таба 700 м уза, шуннан соң авыл хужалыгы жирләрә буйлап көньяк-көнбатышка таба 150 м, төньяк-көнбатышка таба 150 м, көньяк-көнбатышка таба 350 м, текә

ярның төньяк чиге буйлап 550 м бара, аннары авыл хужалыгы жирләрә буйлап, сынык сызык ясап, төньяк-көнчыгышка таба 500 м, төньяк-көнбатышка таба 200 м уза, 102 нче урман кварталындагы аерымланган кишәрлекнең төньяк-көнчыгыш чиге буйлап 500 м бара, авыл хужалыгы жирләрә буйлап 50 м, 102 нче урман кварталындагы аерымланган кишәрлекнең төньяк-көнчыгыш чиге буйлап 250 м уза, шуннан соң төньяк-көнчыгышка таба, сынык сызык ясап, 750 м авыл хужалыгы жирләрә буйлап бара, аннары көнбатышка таба 102 нче урман кварталындагы аерымланган кишәрлекнең төньяк-көнчыгыш чиге буйлап 300 м уза, шуннан соң төньяк-көнчыгышка таба 150 м авыл хужалыгы жирләрә буйлап бара, аннары 102 нче урман кварталындагы аерымланган кишәрлекнең төньяк-көнчыгыш чиге буйлап төньякка таба 50 м, төньяк-көнбатышка таба 150 м уза, шуннан соң 33 нче урман кварталының көньяк-көнчыгыш чиге буйлап көньяк-көнбатышка таба 600 м, авыл хужалыгы жирләрә буйлап 200 м бара, аннары Уратма елгасы агымы буйлап аска таба 1,2 км уза, шуннан соң төньяк-көнбатышка таба, сынык сызык ясап, 1,8 км авыл хужалыгы жирләрә буйлап, 450 м 32 нче урман кварталының көньяк-көнбатыш чиге буйлап бара, 300 м авыл хужалыгы жирләрә буйлап, 250 м 32 нче урман кварталының көньяк-көнбатыш чиге буйлап, Уратма елгасын кисеп үтеп, авыл хужалыгы жирләрә буйлап 100 м уза, аннары әлеге елга агымы буйлап аска таба 1,4 км Майская Горка, Түбән Уратма һәм Ширәмәт авыл жирлекләре чикләре тоташкан урында Ширәмәт авылыннан 500 м көнчыгышта Уратма елгасында урнашкан 34 нче тоташу ноктасына кадәр бара.

Майская Горка авыл жирлегә чиге Ширәмәт авыл жирлегә белән чиктәш жирдә 34 нче тоташу ноктасыннан алып 50 м төньяк-көнчыгышка таба авыл хужалыгы жирләрә буйлап, 250 м «Зәй урманчылыгы» Татарстан Республикасы дәүләт бюджет учреждениесенә Болгар участок урманчылыгындагы 32 нче урман кварталы буйлап уза, аннары төньяк-көнбатышка таба, сынык сызык ясап, 800 м әлеге урман кварталының төньяк-көнчыгыш чиге буйлап бара, аннары, Ширәмәт авылына килә торган автомобиль юлына бүлеп бирелгән полосаны кисеп үтеп, 32 нче, 31 нче урман кварталларының төньяк-көнчыгыш чиге буйлап 250 м төньяк-көнбатышка таба, 100 м авыл хужалыгы жирләрә буйлап бара, шуннан соң көньяк-көнбатышка таба 100 м 31 нче урман кварталының төньяк-көнчыгыш чиге буйлап уза, аннары төньяк-көнбатышка таба 200 м авыл хужалыгы жирләрә буйлап, 100 м 31 нче урман кварталының төньяк-көнчыгыш чиге буйлап, төньяк-көнчыгышка таба 100 м авыл хужалыгы жирләрә буйлап бара, аннары төньяк-көнбатышка таба, сынык сызык

ясап, 31 нче урман кварталының төньяк-көнчыгыш чиге буйлап 1,6 км бара, аннары, Чистай — Түбән Кама автомобиль юлына бүлөп бирелгән полосаны кисеп үтеп, төньякка таба 100 м авыл хужалыгы жирләре буйлап уза, шуннан соң төньяк-көнбатышка таба, сынык сызык ясап, 31 нче урман кварталының төньяк-көнчыгыш чиге буйлап 800 м бара, аннары 29 нчы урман кварталының көньяк-көнчыгыш чиге буйлап 800 м төньяк-көнчыгышка таба уза, шуннан соң көньяк-көнчыгышка таба 1,6 км 30 нчы урман кварталының көньяк-көнбатыш чиге буйлап бара, аннары төньяк-көнчыгышка таба 100 м авыл хужалыгы жирләре буйлап, 500 м 30 нчы урман кварталының көньяк-көнчыгыш чиге буйлап, авыл хужалыгы жирләре буйлап 200 м бара, шуннан соң 30 нчы урман кварталының көньяк-көнчыгыш чиге буйлап төньяк-көнчыгышка таба 500 м, төньяк-көнчыгыш чиге буйлап төньяк-көнбатышка таба 50 м, буаны кисеп үтеп, чүплекнең көньяк-көнбатыш чиге буйлап 50 м һәм 30 нчы урман кварталының төньяк-көнчыгыш чиге буйлап 200 м 33 нче тоташу ноктасына кадәр бара.

«Түбән Кама муниципаль районы»
муниципаль берәмлегенң һәм аның
составындагы муниципаль берәмлекләренң
территорияләре чикләрен билгеләү
һәм аларның статусы турында»
Татарстан Республикасы Законына
12 нче кушымта

**Түбән Кама муниципаль районының
«Макаровка авыл жирлеген» муниципаль берәмлеге
территориясе чигенң картографик тасвирламасы**

Әлеге картографик тасвирлама «Макаровка авыл жирлеген» муниципаль берәмлеге территориясе чигенң карта-схемасын («Түбән Кама муниципаль районы» муниципаль берәмлегенң һәм аның составындагы муниципаль берәмлекләренң территорияләре чикләрен билгеләү һәм аларның статусы турында» Татарстан Республикасы Законына 1 нче кушымта) тасвирлаудан гыйбарәт.

Макаровка авыл жирлеген Түбән Уратма, Сосновка, Ширәмәт авыл жирлекләре, Зәй һәм Яңа Чишмә муниципаль районнары белән чиктәш.

Макаровка авыл жирлеген чиген Ширәмәт авыл жирлеген белән чиктәш жирдә Макаровка, Ширәмәт авыл жирлекләре һәм Яңа Чишмә муниципаль районы чикләрен тоташкан урында Оша

авылыннан 4,3 км көньякта урнашкан 36 нчы тоташу ноктасыннан алып 3,1 км төньякка таба «Зэй урманчылыгы» Татарстан Республикасы дәүләт бюджет учреждениесенең Өргәнчә участок урманчылыгындагы 52, 39, 26 нчы урман кварталларының көнбатыш чиге буйлап уза, шуннан соң 550 м көнчыгышка таба 26 нчы урман кварталының төньяк чиге буйлап бара, аннары 800 м төньяк-көнчыгышка таба «Зэй урманчылыгы» Татарстан Республикасы дәүләт бюджет учреждениесенең Болгар участок урманчылыгындагы 87 нче урман кварталының төньяк-көнбатыш чиге буйлап, 50 м авыл хужалыгы җирләре буйлап, Оша елгасын кисеп үтеп, 50 м 86 нчы урман кварталының төньяк-көнбатыш чиге буйлап, 100 м авыл хужалыгы җирләре буйлап, 250 м 86 нчы урман кварталының төньяк-көнбатыш чиге буйлап уза, 150 м 104 нче урман кварталындагы аерымланган кишәрлекнең көньяк-көнчыгыш чиге буйлап бара, файдаланылмый торган тимер юлына һәм профильле автомобиль юлына бүлеп бирелгән полосаларны кисеп үтеп, 86, 85, 80 нче урман кварталларының төньяк-көнбатыш чиге буйлап 2,6 км Макаровка, Ширәмәт һәм Түбән Уратма авыл җирлекләре чикләре тоташкан урында Оша авылыннан 3,1 км төньяк-көнчыгышта урнашкан 35 нче тоташу ноктасына кадәр уза.

Макаровка авыл җирлеге чиге Түбән Уратма авыл җирлеге белән чиктәш җирдә 35 нче тоташу ноктасыннан алып төньяк-көнчыгышка таба 250 м «Зэй урманчылыгы» Татарстан Республикасы дәүләт бюджет учреждениесенең Болгар участок урманчылыгындагы 80 нче урман кварталының төньяк-көнбатыш чиге буйлап уза, шуннан соң авыл хужалыгы җирләре буйлап төньяк-көнчыгышка таба 50 м, сынык сызык ясап, көньяк-көнчыгышка таба 450 м бара, аннары инеш агымы буйлап аска таба 250 м кибең баручы инеш белән кушылганчы уза, шуннан соң аның агымы буйлап өскә таба 150 м бара, аннары төньяк-көнчыгышка таба 50 м профильле автомобиль юлы буйлап уза, шуннан соң 72, 81, 89 нчы урман кварталларының көнбатыш чиге буйлап 2,7 км бара, аннары көньяк-көнчыгышка таба 3,3 км файдаланылмый торган тимер юлы буйлап бара, шуннан соң 92 нче урман кварталының көньяк-көнчыгыш чиге буйлап көньяк-көнбатышка таба 30 м, көньяк-көнбатыш чиге буйлап төньяк-көнбатышка таба 300 м бара, аннары 106 нчы урман кварталындагы аерымланган кишәрлекнең көнбатыш чиге буйлап 800 м көньякка таба уза, шуннан соң «Зэй урманчылыгы» Татарстан Республикасы дәүләт бюджет учреждениесенең Ямаши участок урманчылыгындагы 9 нчы, 10 нчы урман кварталларының төньяк чиге буйлап көнчыгышка таба 1,9 км бара, аннары, файдаланылмый торган тимер юлына бүлеп бирелгән полосаны кисеп үтеп, авыл

хужалыгы жирләрә буйлап көньяк-көнчыгышка таба 150 м, 10 нчы урман кварталының төньяк-көнчыгыш чиге буйлап 200 м уза, шуннан соң, файдаланылмый торган тимер юлына бүлеп бирелгән полосаны кисеп үтеп, авыл хужалыгы жирләрә буйлап 1,3 км төньяк-көнчыгышка таба кибеп баручы инешкә кадәр бара, әлеге инеш агымы буйлап аска таба 3,4 км, Зэй – Югары Уратма – Ширәмәт автомобиль юлына бүлеп бирелгән полосаны кисеп үтеп, шушы инеш агымы буйлап 3,4 км аска таба уза, аннары Уратма елгасы агымы буйлап өскә таба 100 м аңа инеш койган жиргә кадәр бара, шуннан соң аның агымы буйлап өскә таба 1,9 км уза, аннары, кибеп баручы инешне берничә тапкыр кисеп үтеп, сынык сызык ясап, көнчыгышка таба 1,2 км Макаровка, Түбән Уратма авыл жирлекләрә һәм Зэй муниципаль районы чикләрә тоташкан урында Макаровка авылыннан 2,6 км төньяк-көнчыгышта урнашкан 37 нче тоташу ноктасына кадәр уза.

Макаровка авыл жирлеге чиге Зэй муниципаль районы белән чиктәш жирдә 37 нче тоташу ноктасыннан алып Түбән Кама муниципаль районы чиге буйлап Макаровка, Сосновка авыл жирлекләрә һәм Зэй муниципаль районы чикләрә тоташкан урында Тетвель авылыннан 4,9 км төньяк-көнчыгышта урнашкан 38 нче тоташу ноктасына кадәр уза.

Макаровка авыл жирлеге чиге Сосновка авыл жирлеге белән чиктәш жирдә 38 нче тоташу ноктасыннан алып 550 м көньяк-көнбатышка таба «Зэй урманчылыгы» Татарстан Республикасы дәүләт бюджет учреждениесең Ямаши участок урманчылыгындагы 55 нче урман кварталының төньяк-көнбатыш чиге буйлап уза, шуннан соң, Югары Уратма – Благодатный автомобиль юлына бүлеп бирелгән полосаны кисеп үтеп, 200 м авыл хужалыгы жирләрә буйлап, 250 м урман полосасы буйлап, Тетвель елгасын һәм яр буендагы агач-куак массивын кисеп үтеп, 750 м авыл хужалыгы жирләрә буйлап бара, аннары көньяк-көнбатышка таба 200 м 110 нчы урман кварталындагы аерымланган кишәрлекнең көньяк-көнчыгыш чиге буйлап, авыл хужалыгы жирләрә буйлап 50 м уза, шуннан соң 110 нчы урман кварталындагы аерымланган кишәрлекнең көньяк чиге буйлап көнчыгышка таба 400 м, авыл хужалыгы жирләрә буйлап 550 м уза, аннары 111 нче урман кварталындагы аерымланган кишәрлекнең төньяк чиге буйлап 100 м, агач-куак массивын кисеп үтеп, авыл хужалыгы жирләрә буйлап 850 м, 111 нче урман кварталындагы аерымланган кишәрлекнең төньяк чиге буйлап 50 м, авыл хужалыгы жирләрә буйлап 50 м бара, 111 нче урман кварталындагы аерымланган кишәрлекнең төньяк чиге буйлап 150 м, авыл хужалыгы жирләрә буйлап 250 м уза, аннары 27 нче урман кварталының төньяк-көнбатыш чиге буйлап көньяк-

көнбатышка таба 1,4 км, яр буендагы агач-куак массивын кисеп үтеп, авыл хужалыгы жирләрә буйлап 400 м инешкә кадәр бара, инеш агымы буйлап аска таба 150 м Иске елгасына кушылганчы уза, шуннан соң әлеге елга агымы буйлап аска таба 450 м бара, аннары авыл хужалыгы жирләрә буйлап 350 м төньяк-көнбатышка таба, 400 м көньяк-көнбатышка таба уза, шуннан соң 110 нчы урман кварталындагы аерымланган кишәрлекнең көнчыгыш чиге буйлап көньякка таба 150 м, авыл хужалыгы жирләрә буйлап 100 м һәм 110 нчы урман кварталындагы аерымланган кишәрлекнең көнчыгыш чиге буйлап 100 м бара, аннары, сынык сызык ясап, көньяк-көнбатышка таба 950 м авыл хужалыгы жирләрә буйлап, 110 нчы урман кварталындагы аерымланган кишәрлекнең көнчыгыш һәм көньяк-көнчыгыш чикләрә буйлап 200 м уза, шуннан соң авыл хужалыгы жирләрә буйлап, сынык сызык ясап, 1,6 км көньяк-көнбатышка таба, 900 м төньяк-көнбатышка таба Макаровка, Сосновка авыл жирлекләрә һәм Яңа Чишмә муниципаль районы чикләрә тоташкан урында Володарский поселогыннан 3,1 км көньяк-көнбатышта урнашкан 40 нчы тоташу ноктасына кадәр уза.

Макаровка авыл жирлеге чиге Яңа Чишмә муниципаль районы белән чиктәш жирдә 40 нчы тоташу ноктасыннан алып Түбән Кама муниципаль районы чиге буйлап 36 нчы тоташу ноктасына кадәр уза.

«Түбән Кама муниципаль районы»
муниципаль берәмлегенең һәм аның
составындагы муниципаль берәмлекләрнең
территорияләрә чикләрән билгеләү
һәм аларның статусы турында»
Татарстан Республикасы Законына
13 нче кушымта

Түбән Кама муниципаль районының
«Түбән Уратма авыл жирлеге» муниципаль берәмлеге
территориясе чигенең картографик тасвирламасы

Әлеге картографик тасвирлама «Түбән Уратма авыл жирлеге» муниципаль берәмлеге территориясе чигенең карта-схемасын («Түбән Кама муниципаль районы» муниципаль берәмлегенең һәм аның составындагы муниципаль берәмлекләрнең территорияләрә чикләрән билгеләү һәм аларның статусы турында» Татарстан Республикасы Законына 1 нче кушымта) тасвирлаудан гыйбарәт.

Түбән Уратма авыл жирлеге Кызыл Чапчак, Майская Горка, Макаровка, Ширәмәт авыл жирлекләре һәм Зэй муниципаль районы белән чиктәш.

Түбән Уратма авыл жирлеге чиге Ширәмәт авыл жирлеге белән чиктәш жирдә Түбән Уратма, Ширәмәт һәм Макаровка авыл жирлекләре чикләре тоташкан урында Оша авылыннан 3,1 км төньяк-көнчыгышта урнашкан 35 нче тоташу ноктасыннан алып 100 м төньяк-көнбатышка таба авыл хужалыгы жирләре буйлап, 1,4 км көньяк-көнбатышка таба урман полосасының көньяк чиге буйлап, 50 м авыл хужалыгы жирләре буйлап, 350 м урман полосасының көньяк-көнбатыш чиге буйлап, 1,7 км авыл хужалыгы жирләре буйлап уза, шуннан соң төньяк-көнчыгышка таба 700 м Ширәмәт — Кармалы автомобиль юлы буйлап бара, аннары авыл хужалыгы жирләре буйлап көньяк-көнчыгышка таба 650 м, төньяк-көнчыгышка таба 50 м уза, шуннан соң инеш агымы буйлап аска таба 4,3 км бара, аннары, инешнең текә ярын кисеп үтеп, төньяк-көнчыгышка таба 950 м авыл хужалыгы жирләре буйлап бара, шуннан соң көньяк-көнчыгышка таба 600 м Зэй — Югары Уратма — Ширәмәт автомобиль юлы буйлап уза, аннары төньяк-көнчыгышка таба 200 м урман полосасының төньяк-көнбатыш чиге буйлап, 100 м житештерү майданының төньяк-көнбатыш чиге буйлап уза, шуннан соң төньяк-көнбатышка таба 250 м авыл хужалыгы жирләре буйлап бара, аннары төньякка таба 150 м күмәк бакчаларның көнчыгыш чиге буйлап уза, шуннан соң төньяк-көнчыгышка таба 200 м чокырның көнчыгыш чиге буйлап Уратма елгасына кадәр уза, 600 м шушы елга агымы буйлап аска таба бара, аннары 10 м төньяк-көнчыгышка таба агач-куак массивы буйлап бара, шуннан соң көньяк-көнчыгышка таба 650 м авыл хужалыгы жирләре буйлап Түбән Уратма, Ширәмәт һәм Майская Горка авыл жирлекләре чикләре тоташкан урында Ширәмәт авылыннан 500 м көнчыгышта Уратма елгасында урнашкан 34 нче тоташу ноктасына кадәр бара.

Түбән Уратма авыл жирлеге чиге Майская Горка авыл жирлеге белән чиктәш жирдә Түбән Уратма, Майская Горка һәм Кызыл Чапчак авыл жирлекләре чикләре тоташкан урында Олы Аты авылыннан 2,1 км көньяк-көнбатышта урнашкан 31 нче тоташу ноктасыннан алып көньяк-көнбатышка таба 100 м «Зэй урманчылыгы» Татарстан Республикасы дәүләт бюджет учреждениесенең Болгар участок урманчылыгындагы 39 нчы урман кварталының төньяк чиге буйлап, инешне кисеп үтеп, 200 м авыл хужалыгы жирләре буйлап, 39 нчы, 38 нче урман кварталларының төньяк-көнбатыш, төньяк чикләре буйлап 1,1 км уза, аннары төньякка таба 150 м авыл хужалыгы жирләре

буйлап, 150 м 38 нче урман кварталының төньяк чиге буйлап, авыл хужалыгы жирләрә буйлап 150 м һәм 38 нче урман кварталының төньяк чиге буйлап 100 м бара, шуннан соң көнбатышка таба 50 м авыл хужалыгы жирләрә буйлап, 1,6 км 38, 37, 36 нчы урман кварталларының төньяк чиге буйлап уза, аннары 36 нчы урман кварталының төньяк-көнбатыш чиге буйлап көньяк-көнбатышка таба 550 м, авыл хужалыгы жирләрә буйлап 150 м бара, сынык сызык ясап, кибеп баручы инешне кисеп үтеп, 36, 41, 40 нчы урман кварталларының төньяк-көнбатыш һәм көнбатыш чикләре буйлап 3,0 км уза, шуннан соң көньяк-көнчыгышка таба 100 м авыл хужалыгы жирләрә буйлап, 1,2 км 40 нчы урман кварталының көньяк-көнбатыш чиге буйлап бара, аннары 45 нче, 51 нче урман кварталларының көнбатыш чиге буйлап көньякка таба 700 м уза, шуннан соң авыл хужалыгы жирләрә буйлап көньяк-көнбатышка таба 150 м, төньяк-көнбатышка таба 150 м, көньяк-көнбатышка таба 350 м, текә ярның төньяк чиге буйлап 550 м бара, аннары авыл хужалыгы жирләрә буйлап, сынык сызык ясап, төньяк-көнчыгышка таба 500 м, төньяк-көнбатышка таба 200 м уза, 102 нче урман кварталындагы аерымланган кишәрлекнең төньяк-көнчыгыш чиге буйлап 500 м бара, авыл хужалыгы жирләрә буйлап 50 м, 102 нче урман кварталындагы аерымланган кишәрлекнең төньяк-көнчыгыш чиге буйлап 250 м уза, шуннан соң төньяк-көнчыгышка таба, сынык сызык ясап, 750 м авыл хужалыгы жирләрә буйлап бара, аннары көнбатышка таба 102 нче урман кварталындагы аерымланган кишәрлекнең төньяк-көнчыгыш чиге буйлап 300 м уза, шуннан соң төньяк-көнчыгышка таба 150 м авыл хужалыгы жирләрә буйлап бара, аннары 102 нче урман кварталындагы аерымланган кишәрлекнең төньяк-көнчыгыш чиге буйлап төньякка таба 50 м, төньяк-көнбатышка таба 150 м уза, шуннан соң 33 нче урман кварталының көньяк-көнчыгыш чиге буйлап көньяк-көнбатышка таба 600 м, авыл хужалыгы жирләрә буйлап 200 м бара, аннары Уратма елгасы агымы буйлап аска таба 1,2 км уза, шуннан соң төньяк-көнбатышка таба, сынык сызык ясап, 1,8 км авыл хужалыгы жирләрә буйлап, 450 м 32 нче урман кварталының көньяк-көнбатыш чиге буйлап бара, 300 м авыл хужалыгы жирләрә буйлап, 250 м 32 нче урман кварталының көньяк-көнбатыш чиге буйлап, Уратма елгасын кисеп үтеп, авыл хужалыгы жирләрә буйлап 100 м уза, аннары әлеге елга агымы буйлап аска таба 1,4 км 34 нче тоташу ноктасына кадәр бара.

Түбән Уратма авыл жирлеге чиге Кызыл Чапчак авыл жирлеге белән чиктәш жирдә Түбән Уратма, Кызыл Чапчак авыл жирлекләре һәм Зәй муниципаль районы чикләре тоташкан урында Югары Чаллы авылынан 2,2 км көньякта урнаш-

кан 30 нчы тоташу ноктасыннан алып төньяк-көнбатышка таба 400 м авыл хужалыгы жирләре буйлап, 150 м «Зэй урманчылыгы» Татарстан Республикасы дәүләт бюджет учреждениесенә Болгар участок урманчылыгындагы 50 нче урман кварталының төньяк-көнчыгыш чиге буйлап, 200 м авыл хужалыгы жирләрә буйлап, кибең баручы инешне кисеп үтеп, 700 м 50 нче урман кварталының төньяк чиге буйлап, 50 м авыл хужалыгы жирләрә буйлап, 200 м 50 нче урман кварталының төньяк чиге буйлап, авыл хужалыгы жирләрә буйлап 150 м уза, кибең баручы инешне кисеп үтеп, 50 нче урман кварталының төньяк чиге буйлап 100 м, 50 м авыл хужалыгы жирләрә буйлап, 50 м 50 нче урман кварталының төньяк чиге буйлап бара, 50 м авыл хужалыгы жирләрә буйлап, 50 м 50 нче урман кварталының төньяк чиге буйлап, авыл хужалыгы жирләрә буйлап 150 м һәм 49 нчы урман кварталының төньяк-көнчыгыш чиге буйлап 550 м уза, авыл хужалыгы жирләрә буйлап 400 м, 49 нчы урман кварталының төньяк-көнчыгыш чиге буйлап 400 м һәм төньяк-көнбатыш чиге буйлап көньяк-көнбатышка таба 850 м бара, аннары авыл хужалыгы жирләрә буйлап көнбатышка таба 100 м, төньяк-көнчыгышка таба 1,6 км уза, буаны кисеп үтеп, 44 нче урман кварталының көнчыгыш чиге буйлап 150 м бара, шуннан соң төньяк-көнбатышка таба 39 нчы урман кварталының төньяк-көнчыгыш чиге буйлап, сынык сызык ясап, төньякка таба 500 м авыл хужалыгы жирләрә буйлап, 50 м буаның сулъяк яры буйлап, 100 м 39 нчы урман кварталының төньяк-көнчыгыш чиге буйлап 31 нче тоташу ноктасына кадәр уза.

Түбән Уратма авыл жирлегә чиге Зэй муниципаль районы белән чиктәш жирдә 30 нчы тоташу ноктасыннан алып Түбән Кама муниципаль районы чиге буйлап Түбән Уратма, Макаровка авыл жирлекләре һәм Зэй муниципаль районы чикләре тоташкан урында Макаровка авылыннан 2,6 км төньяк-көнчыгышта урнашкан 37 нче тоташу ноктасына кадәр уза.

Түбән Уратма авыл жирлегә чиге Макаровка авыл жирлегә белән чиктәш жирдә 35 нче тоташу ноктасыннан алып төньяк-көнчыгышка таба 250 м «Зэй урманчылыгы» Татарстан Республикасы дәүләт бюджет учреждениесенә Болгар участок урманчылыгындагы 80 нче урман кварталының төньяк-көнбатыш чиге буйлап уза, шуннан соң авыл хужалыгы жирләрә буйлап төньяк-көнчыгышка таба 50 м, сынык сызык ясап, көньяк-көнчыгышка таба 450 м бара, аннары инеш агымы буйлап аска таба 250 м кибең баручы инеш белән кушылганчы уза, шуннан соң аның агымы буйлап өскә таба 150 м бара, аннары төньяк-көнчыгышка таба 50 м профильлә автомобиль юлы буйлап уза, шуннан соң 72, 81, 89 нчы урман кварталларының көнбатыш чиге буйлап

2,7 км бара, аннары көньяк-көнчыгышка таба 3,3 км файдаланылмый торган тимер юлы буйлап бара, шуннан соң 92 нче урман кварталының көньяк-көнчыгыш чиге буйлап көньяк-көнбатышка таба 30 м, көньяк-көнбатыш чиге буйлап төньяк-көнбатышка таба 300 м бара, аннары 106 нчы урман кварталындагы аерымланган кишәрлекнең көнбатыш чиге буйлап 800 м көньякка таба уза, шуннан соң «Зэй урманчылыгы» Татарстан Республикасы дәүләт бюджет учреждениесең Ямаши участок урманчылыгындагы 9 нчы, 10 нчы урман кварталларының төньяк чиге буйлап көнчыгышка таба 1,9 км бара, аннары, файдаланылмый торган тимер юлына бүлөп бирелгән полосаны кисеп үтеп, авыл хужалыгы жирләре буйлап көньяк-көнчыгышка таба 150 м, 10 нчы урман кварталының төньяк-көнчыгыш чиге буйлап 200 м уза, шуннан соң, файдаланылмый торган тимер юлына бүлөп бирелгән полосаны кисеп үтеп, авыл хужалыгы жирләре буйлап 1,3 км төньяк-көнчыгышка таба кибең баручы инешкә кадәр бара, әлеге инеш агымы буйлап аска таба 3,4 км, Зэй – Югары Уратма – Ширәмәт автомобиль юлына бүлөп бирелгән полосаны кисеп үтеп, шушы инеш агымы буйлап 3,4 км аска таба уза, аннары Уратма елгасы агымы буйлап өскә таба 100 м аңа инеш койган жиргә кадәр бара, шуннан соң аның агымы буйлап өскә таба 1,9 км уза, аннары, кибең баручы инешне берничә тапкыр кисеп үтеп, сынык сызык ясап, көнчыгышка таба 1,2 км 37 нче тоташу ноктасына кадәр уза.

«Түбән Кама муниципаль районы»
муниципаль берәмлегенең һәм аның
составындагы муниципаль берәмлекләрнең
территорияләре чикләрен билгеләү
һәм аларның статусы турында»
Татарстан Республикасы Законына
14 нче кушымта

**Түбән Кама муниципаль районының
«Прости авыл жирлеге» муниципаль берәмлеге
территориясе чигенең картографик тасвирламасы**

Әлеге картографик тасвирлама «Прости авыл жирлеге» муниципаль берәмлеге территориясе чигенең карта-схемасын («Түбән Кама муниципаль районы» муниципаль берәмлегенең һәм аның составындагы муниципаль берәмлекләрнең территорияләре чикләрен билгеләү һәм аларның статусы турында» Татарстан Республикасы Законына 1 нче кушымта) тасвирлаудан гыйбарәт.

Прости авыл жирлеге «Түбән Кама шәһәре» муниципаль берәмлеге, Красный Ключ авыл жирлеге, Алабуга һәм Тукай муниципаль районнары белән чиктәш.

Прости авыл жирлеге чиге Красный Ключ авыл жирлеге белән чиктәш жирдә Прости, Красный Ключ авыл жирлекләре һәм Алабуга муниципаль районы чикләре тоташкан урында Красный Ключ поселогыннан 2,7 км көнчыгышта Куйбышев сусаклагычы акваториясендә урнашкан $X=463815,04$, $Y=2289998,28$ координаталы 44 нче тоташу ноктасыннан алып 250 м көньякка таба Куйбышев сусаклагычы акваториясе буйлап Прости, Красный Ключ авыл жирлекләре һәм «Түбән Кама шәһәре» муниципаль берәмлеге чикләре тоташкан урында Красный Ключ поселогыннан 2,7 км көньяк-көнчыгышта урнашкан 43 нче тоташу ноктасына кадәр уза.

Прости авыл жирлеге чиге Алабуга муниципаль районы белән чиктәш жирдә 44 нче тоташу ноктасыннан алып Түбән Кама муниципаль районы чиге буйлап Прости авыл жирлеге, Алабуга һәм Тукай муниципаль районнары чикләре тоташкан урында Прости авылыннан 8,3 км төньяк-көнчыгышта урнашкан 20 нче (62 нче) тоташу ноктасына кадәр уза.

Прости авыл жирлеге чиге Тукай муниципаль районы белән чиктәш жирдә 20 нче (62 нче) тоташу ноктасыннан алып Түбән Кама муниципаль районы чиге буйлап Прости авыл жирлеге, «Түбән Кама шәһәре» муниципаль берәмлеге һәм Тукай муниципаль районы чикләре тоташкан урында Прости авылыннан 5,2 км көньяк-көнчыгышта урнашкан 21 нче тоташу ноктасына кадәр уза.

Прости авыл жирлеге чиге «Түбән Кама шәһәре» муниципаль берәмлеге белән чиктәш жирдә 43 нче тоташу ноктасыннан алып көнчыгышка таба 1,9 км Комлык утравының төньяк чиге буйлап уза, шуннан соң көньяк-көнчыгышка таба 600 м Куйбышев сусаклагычы акваториясе буйлап бара, шуннан соң, инешләрне һәм агач-куак массивларын кисеп үтеп, сынык сызык ясап, авыл хужалыгы жирләре буйлап 1,0 км көньякка таба, инешләрне һәм яр буендагы агач-куак полосаларын кисеп үтеп, 1,2 км көньяк-көнбатышка таба, инешләрне кисеп үтеп, 150 м сазлык буйлап, 750 м Түбән Кама — Соболеково автомобиль юлы буйлап уза, аннары, инешләрне һәм яр буендагы агач-куак массивларын берничә тапкыр кисеп үтеп, сынык сызык ясап, көньякка таба 1,3 км авыл хужалыгы жирләре буйлап бара, шуннан соң инеш агымы буйлап 50 м өскә таба уза, аннары, инешләрне берничә тапкыр кисеп үтеп, сынык сызык ясап, көньякка таба 800 м авыл хужалыгы жирләре буйлап бара, шуннан соң, сынык сызык ясап, гараж кооперативының төньяк, көнчыгыш һәм көньяк

чикләре буйлап 1,4 км көньяк-көнбатышка таба, 50 м профильле автомобиль юлына бүлеп бирелгән полосаның көньяк-көнчыгыш чиге буйлап уза, шуннан соң, чокырларны, профильле автомобиль юлына һәм Түбән Кама – Прости автомобиль юлына бүлеп бирелгән полосаларны, инешләрне, агач-куак һәм урман массивларын кисеп үтеп, сынык сызык ясап, көньяк-көнчыгышка таба 6,9 км авыл хужалыгы жирләре буйлап, «Түбән Кама урманчылыгы» Татарстан Республикасы дәүләт бюджет учреждениесенә Биклән участок урманчылыгындагы 114 нче урман кварталының аерымланган кишәрлегенә көньяк-көнбатыш чиге буйлап 600 м, авыл хужалыгы жирләре буйлап 50 м, 114 нче урман кварталындагы аерымланган кишәрлекнең көньяк-көнбатыш чиге буйлап 100 м һәм төньяк-көнчыгышка таба көньяк-көнчыгыш чиге буйлап 550 м бара, шуннан соң 43 нче урман кварталы буйлап 450 м көнчыгышка таба 21 нче тоташу ноктасына кадәр уза.

«Түбән Кама муниципаль районы»
муниципаль берәмлегенә һәм аның
составындагы муниципаль берәмлекләрнең
территорияләре чикләрен билгеләү
һәм аларның статусы турында»
Татарстан Республикасы Законына
15 нче кушымта

**Түбән Кама муниципаль районының
«Сосновка авыл жирлеге» муниципаль берәмлеге
территориясе чигенә картографик тасвирламасы**

Әлеге картографик тасвирлама «Сосновка авыл жирлеге» муниципаль берәмлеге территориясе чигенә карта-схемасын («Түбән Кама муниципаль районы» муниципаль берәмлегенә һәм аның составындагы муниципаль берәмлекләрнең территорияләре чикләрен билгеләү һәм аларның статусы турында» Татарстан Республикасы Законына 1 нче кушымта) тасвирлаудан гыйбарәт.

Сосновка авыл жирлеге Макаровка авыл жирлеге, Әлмәт, Зәй һәм Яңа Чишмә муниципаль районнары белән чиктәш.

Сосновка авыл жирлеге чиге Макаровка авыл жирлеге белән чиктәш жирдә Сосновка, Макаровка авыл жирлекләре һәм Зәй муниципаль районы чикләре тоташкан урында Тетвель авылынан 4,9 км төньяк-көнчыгышта урнашкан 38 нче тоташу ноктасыннан алып 550 м көньяк-көнбатышка таба «Зәй урманчылыгы» Татарстан Республикасы дәүләт бюджет учреждениесенә Ямаши участок урманчылыгындагы 55 нче урман кварталының

төньяк-көнбатыш чиге буйлап уза, шуннан соң, Югары Уратма — Благодатный автомобиль юлына бүлөп бирелгән полосаны кисеп үтеп, 200 м авыл хужалыгы жирләре буйлап, 250 м урман полосасы буйлап, Тетвель елгасын һәм яр буендагы агач-куак массивын кисеп үтеп, 750 м авыл хужалыгы жирләре буйлап бара, аннары көньяк-көнбатышка таба 200 м 110 нчы урман кварталындагы аерымланган кишәрлекнең көньяк-көнчыгыш чиге буйлап, авыл хужалыгы жирләре буйлап 50 м уза, шуннан соң 110 нчы урман кварталындагы аерымланган кишәрлекнең көньяк чиге буйлап көнчыгышка таба 400 м, авыл хужалыгы жирләре буйлап 550 м уза, аннары 111 нче урман кварталындагы аерымланган кишәрлекнең төньяк чиге буйлап 100 м, агач-куак массивын кисеп үтеп, авыл хужалыгы жирләре буйлап 850 м, 111 нче урман кварталындагы аерымланган кишәрлекнең төньяк чиге буйлап 50 м, авыл хужалыгы жирләре буйлап 50 м бара, 111 нче урман кварталындагы аерымланган кишәрлекнең төньяк чиге буйлап 150 м, авыл хужалыгы жирләре буйлап 250 м уза, аннары 27 нче урман кварталының төньяк-көнбатыш чиге буйлап көньяк-көнбатышка таба 1,4 км, яр буендагы агач-куак массивын кисеп үтеп, авыл хужалыгы жирләре буйлап 400 м инешкә кадәр бара, инеш агымы буйлап аска таба 150 м Иске елгасына кушылганчы уза, шуннан соң әлеге елга агымы буйлап аска таба 450 м бара, аннары авыл хужалыгы жирләре буйлап 350 м төньяк-көнбатышка таба, 400 м көньяк-көнбатышка таба уза, шуннан соң 110 нчы урман кварталындагы аерымланган кишәрлекнең көнчыгыш чиге буйлап көньякка таба 150 м, авыл хужалыгы жирләре буйлап 100 м һәм 110 нчы урман кварталындагы аерымланган кишәрлекнең көнчыгыш чиге буйлап 100 м бара, аннары, сынык сызык ясап, көньяк-көнбатышка таба 950 м авыл хужалыгы жирләре буйлап, 110 нчы урман кварталындагы аерымланган кишәрлекнең көнчыгыш һәм көньяк-көнчыгыш чикләре буйлап 200 м уза, шуннан соң авыл хужалыгы жирләре буйлап, сынык сызык ясап, 1,6 км көньяк-көнбатышка таба, 900 м төньяк-көнбатышка таба Сосновка, Макаровка авыл жирлекләре һәм Яңа Чишмә муниципаль районы чикләре тоташкан урында Володарский поселогынан 3,1 км көньяк-көнбатышта урнашкан 40 нчы тоташу ноктасына кадәр уза.

Сосновка авыл жирлегенә чиге Зәй муниципаль районы белән чиктәш жирдә 38 нче тоташу ноктасыннан алып Түбән Кама муниципаль районы чиге буйлап Сосновка авыл жирлегенә, Әлмәт һәм Зәй муниципаль районнары чикләре тоташкан урында Югары Уратма авылыннан 5,4 км көньяк-көнбатышта урнашкан 39 нчы (84 нче) тоташу ноктасына кадәр уза.

Сосновка авыл жирлеге чиге Әлмәт муниципаль районы белән чиктәш жирдә 39 нчы (84 нче) тоташу ноктасыннан алып Түбән Кама муниципаль районы чиге буйлап Сосновка авыл жирлеге, Әлмәт һәм Яңа Чишмә муниципаль районнары чикләре тоташкан урында Благодатный авылыннан 2,7 км көньяк-көнбатышта урнашкан 41 нче (83 нче) тоташу ноктасына кадәр уза.

Сосновка авыл жирлеге чиге Яңа Чишмә муниципаль районы белән чиктәш жирдә 41 нче (83 нче) тоташу ноктасыннан алып Түбән Кама муниципаль районы чиге буйлап 40 нчы тоташу ноктасына кадәр уза.

«Түбән Кама муниципаль районы» муниципаль берәмлегенең һәм аның составындагы муниципаль берәмлекләренең территорияләре чикләрен билгеләү һәм аларның статусы турында» Татарстан Республикасы Законына 16 нчы кушымта

**Түбән Кама муниципаль районының
«Иске Чишмә авыл жирлеге» муниципаль берәмлеге
территориясе чигенең картографик тасвирламасы**

Әлеге картографик тасвирлама «Иске Чишмә авыл жирлеге» муниципаль берәмлеге территориясе чигенең карта-схемасын («Түбән Кама муниципаль районы» муниципаль берәмлегенең һәм аның составындагы муниципаль берәмлекләренең территорияләре чикләрен билгеләү һәм аларның статусы турында» Татарстан Республикасы Законына 1 нче кушымта) тасвирлаудан гыйбарәт.

Иске Чишмә авыл жирлеге «Кама Аланы шәһәр тибындагы поселогы» муниципаль берәмлеге, Ялантау, Кармалы, Ширәмәт авыл жирлекләре, Мамадыш һәм Чистай муниципаль районнары белән чиктәш.

Иске Чишмә авыл жирлеге чиге Чистай муниципаль районы белән чиктәш жирдә Иске Чишмә, Кармалы авыл жирлекләре һәм Чистай муниципаль районы чикләре тоташкан урында Свердловец поселогыннан 2,3 км төньяк-көнчыгышта Чишмә елгасы акваториясендә урнашкан 8 нче тоташу ноктасыннан алып Түбән Кама муниципаль районы чиге буйлап Иске Чишмә авыл жирлеге, Чистай һәм Мамадыш муниципаль районнары чикләре тоташкан урында Ачы авылыннан 6,3 км төньяк-көнбатышта Куйбышев сусаклагычы акваториясендә урнашкан 1 нче (60 нчы) тоташу ноктасына кадәр уза.

Иске Чишмә авыл жирлегеге чиге Мамадыш муниципаль районы белән чиктәш жирдә 1 нче (60 нчы) тоташу ноктасыннан алып Түбән Кама муниципаль районы чиге буйлап Иске Чишмә авыл жирлегеге, «Кама Аланы шәһәр тибындагы поселогы» муниципаль берәмлегеге һәм Мамадыш муниципаль районы чикләре тоташкан урында Ачы авылыннан 5,8 км төньякта урнашкан 2 нче тоташу ноктасына кадәр уза.

Иске Чишмә авыл жирлегеге чиге «Кама Аланы шәһәр тибындагы поселогы» муниципаль берәмлегеге белән чиктәш жирдә Иске Чишмә авыл жирлегеге, «Кама Аланы шәһәр тибындагы поселогы» муниципаль берәмлегеге һәм Ширәмәт авыл жирлекләре чикләре тоташкан урында Ачы авылыннан 4,8 км көнчыгышта урнашкан 7 нче тоташу ноктасыннан алып «Зәй урманчылыгы» Татарстан Республикасы дәүләт бюджет учреждениесенен Кошнәк участок урманчылыгындагы 6 нчы урман кварталының төньяк-көнбатыш чиге буйлап 500 м көньяк-көнбатышка таба, 100 м урман массивының көньяк-көнбатыш чиге буйлап бара, аннары, профильле автомобиль юлына бүлеп бирелгән полосаны кисеп үтеп, авыл хужалыгы жирләре буйлап көньяк-көнбатышка таба 250 м, көньяк-көнчыгышка таба 150 м уза, шуннан соң көньяк-көнбатышка таба 350 м урман массивының төньяк-көнбатыш чиге буйлап бара, аннары Иске Оша инеше агымы буйлап аска таба 2,3 км уза, шуннан соң 8 нче, 13 нче урман кварталларының көнбатыш чиге буйлап көньяк-көнчыгышка таба 450 м бара, аннары зиратның төньяк-көнчыгыш һәм көньяк-көнчыгыш чикләре буйлап 100 м көньяк-көнбатышка таба, 13, 18, 24 нче урман кварталларының көнбатыш һәм төньяк-көнбатыш чикләре буйлап 2,0 км уза, шуннан соң төньяк-көнбатышка таба, сынык сызык ясап, 1,2 км күмәк бакчаларның көньяк һәм көньяк-көнбатыш чикләре буйлап бара, аннары профильле автомобиль юлы буйлап 4,9 км төньяк-көнчыгышка таба, профильле автомобиль юлына бүлеп бирелгән полосаның төньяк-көнбатыш чиге буйлап 1,8 км уза, шуннан соң, файдаланылмый торган тимер юлына бүлеп бирелгән полосаны кисеп үтеп, төньяк-көнбатышка таба 1,4 км профильле автомобиль юлы буйлап бара, аннары көньяк-көнбатышка таба 500 м профильле автомобиль юлына бүлеп бирелгән полосаның көньяк-көнчыгыш чиге буйлап уза, шуннан соң көнчыгышка таба 30 м Чистай – Түбән Кама автомобиль юлына бүлеп бирелгән полосаның төньяк чиге буйлап бара, аны кисеп үтә һәм 700 м әлегә автомобиль юлына бүлеп бирелгән полосаның көньяк чиге буйлап көнбатышка таба уза, аннары көньяк-көнчыгышка таба 350 м профильле автомобиль юлына бүлеп бирелгән полосаның төньяк-көнчыгыш чиге буйлап, сынык сызык ясап, зиратның төньяк-көнчыгыш чиге буйлап

200 м һәм 500 м көньяк-көнбатышка таба көньяк-көнчыгыш чиге буйлап бара, шуннан соң төньяк-көнбатышка таба, сынык сызык ясап, Чистай – Түбән Кама автомобиль юлына бүлеп бирелгән полосаны кисеп үтеп, 950 м 3 нче урман кварталының көнчыгыш һәм төньяк-көнчыгыш чикләре буйлап уза, аннары әлеге автомобиль юлына бүлеп бирелгән полосаның төньяк чиге буйлап көнчыгышка таба 700 м бара, шуннан соң профильле автомобиль юлына бүлеп бирелгән полосаның төньяк-көнбатыш чиге буйлап төньяк-көнчыгышка таба 500 м уза, аннары төньяк-көнбатышка таба 5,1 км профильле автомобиль юлы буйлап бара, шуннан соң, канауны һәм дамбаны кисеп үтеп, сәнәгать объектының көньяк-көнчыгыш чиге буйлап көньяк-көнбатышка таба 550 м, көньяк-көнбатыш чиге буйлап, сынык сызык ясап, төньяк-көнбатышка таба 1,3 км, көнбатыш чиге буйлап, сынык сызык ясап, төньякка таба 2,9 км, 150 м дамба буйлап 2 нче тоташу ноктасына кадәр уза.

Иске Чишмә авыл жирлегенә чиге Ширәмәт авыл жирлегенә белән чиктәш жирдә 7 нче тоташу ноктасыннан алып 1,3 км көньяк-көнчыгышка таба «Зэй урманчылыгы» Татарстан Республикасы дәүләт бюджет учреждениесенә Кошнәк участок урманчылыгындагы 6 нчы, 11 нче урман кварталларының төньяк-көнчыгыш чиге буйлап, файдаланылмый торган тимер юлына бүлеп бирелгән полосаны кисеп үтеп, 300 м авыл хужалыгы жирләре буйлап, кибең баручы инешне кисеп үтеп, 11 нче, 12 нче урман кварталларының төньяк-көнчыгыш чиге буйлап уза, шуннан соң, файдаланылмый торган тимер юлына бүлеп бирелгән полосаны кисеп үтеп, 4,0 км көньякка таба 12, 17, 23, 29, 34 нче урман кварталларының көнчыгыш һәм көньяк-көнчыгыш чикләре буйлап, 100 м авыл хужалыгы жирләре буйлап, 50 м 34 нче урман кварталының көнчыгыш чиге буйлап бара, 200 м авыл хужалыгы жирләре буйлап, 100 м 34 нче урман кварталының көнчыгыш чиге буйлап, авыл хужалыгы жирләре буйлап 150 м һәм 850 м 39 нчы урман кварталының көнбатыш чиге буйлап Иске Чишмә, Ширәмәт һәм Ялантау авыл жирлекләре чикләре тоташкан урында Беренче Май поселогыннан 3,4 км төньяк-көнбатышта урнашкан 13 нче тоташу ноктасына кадәр уза.

Иске Чишмә авыл жирлегенә чиге Ялантау авыл жирлегенә белән чиктәш жирдә Иске Чишмә, Ялантау һәм Кармалы авыл жирлекләре чикләре тоташкан урында Иске Чишмә авылыннан 2,8 км көньяк-көнбатышта урнашкан 9 нчы тоташу ноктасыннан алып төньяк-көнчыгышка таба 100 м «Зэй урманчылыгы» Татарстан Республикасы дәүләт бюджет учреждениесенә Кошнәк участок урманчылыгындагы 67 нче урман кварталының төньяк-көнбатыш чиге буйлап уза, шуннан соң авыл хужалыгы жирләре

буйлап төньяк-көнчыгышка таба 100 м, көньяк-көнчыгышка таба 50 м бара, аннары төньяк-көнчыгышка таба, сынык сызык ясап, 750 м 67 нче, 68 нче урман кварталларының төньяк-көнчыгыш, төньяк-көнбатыш чикләре буйлап уза, шуннан соң көньякка таба 2,5 км, сынык сызык ясап, 68, 70, 71 нче урман кварталларының көнчыгыш чиге буйлап бара, аннары көньяк-көнчыгышка таба 500 м урман полосасының көньяк-көнбатыш чиге буйлап, 300 м авыл хужалыгы жирләре буйлап уза, шуннан соң агач-куак массивы буйлап 50 м төньяк-көнчыгышка таба, 250 м әлеге агач-куак массивының көньяк-көнчыгыш чиге буйлап, 50 м авыл хужалыгы жирләре буйлап, 50 м 99 нчы урман кварталындагы аерымланган кишәрлекнең төньяк-көнбатыш чиге буйлап бара, 150 м авыл хужалыгы жирләре буйлап, 100 м 99 нчы урман кварталындагы аерымланган кишәрлекнең төньяк-көнбатыш чиге буйлап һәм 200 м авыл хужалыгы жирләре буйлап уза, аннары көньяк-көнчыгышка таба, сынык сызык ясап, 100 м 99 нчы урман кварталындагы аерымланган кишәрлекнең төньяк-көнбатыш һәм төньяк-көнчыгыш чикләре буйлап, сынык сызык ясап, кибеп баручы инешне һәм агач-куак массивын кисеп үтеп, 1,6 км авыл хужалыгы жирләре буйлап бара, 450 м 99 нчы урман кварталындагы аерымланган кишәрлекнең төньяк-көнчыгыш һәм көнчыгыш чикләре буйлап уза, шуннан соң 61 нче урман кварталының төньяк-көнбатыш чиге буйлап төньяк-көнчыгышка таба 1,7 км уза, аннары 61 нче, 62 нче урман кварталларының төньяк чиге буйлап көнчыгышка таба 1,3 км бара, шуннан соң көньякка таба 800 м 62 нче урман кварталының көнчыгыш чиге буйлап уза, аннары көнчыгышка таба 1,1 км авыл хужалыгы жирләре буйлап бара, шуннан соң төньяк-көнчыгышка таба, сынык сызык ясап, 60 нчы урман кварталының көньяк һәм көнчыгыш чикләре буйлап 700 м, автомобиль юлына бүлеп бирелгән полосаны, текә ярны һәм агач-куак массивын кисеп үтеп, 2,9 км авыл хужалыгы жирләре буйлап Оша елгасына кадәр уза, әлеге елга агымы буйлап аска таба 500 м бара, аннары, кибеп баручы инешне кисеп үтеп, 43 нче урман кварталының көньяк-көнбатыш чиге буйлап көньяк-көнчыгышка таба 300 м һәм, сынык сызык ясап, көньяк-көнчыгыш чиге буйлап төньяк-көнчыгышка таба 1,2 км, 150 м авыл хужалыгы жирләре буйлап уза, шуннан соң, кибеп баручы инешне кисеп үтеп, 43 нче урман кварталының көнчыгыш чиге буйлап 300 м төньяк-көнбатышка таба бара, аннары 100 м төньяк-көнчыгышка таба авыл хужалыгы жирләре буйлап уза, шуннан соң төньякка таба, сынык сызык ясап, 350 м 43 нче урман кварталының көнчыгыш чиге буйлап 13 нче тоташу ноктасына кадәр уза.

Иске Чишмә авыл жирлегеге чиге Кармалы авыл жирлегеге белән чиктәш жирдә 8 нче тоташу ноктасыннан алып 3,6 км Чишмә елгасы агымы буйлап өскә таба уза, аннары көньяк-көнчыгышка таба 600 м авыл хужалыгы жирләре буйлап, 750 м сазлык буйлап, сазлыкны кисеп үтеп, 700 м авыл хужалыгы жирләре буйлап 9 нчы тоташу ноктасына кадәр бара.

Иске Чишмә авыл жирлегенәң басу аша кишәрлегеге «Кама Аланы шәһәр тибындагы поселогы» муниципаль берәмлегеге, Ширәмәт авыл жирлегеге һәм Мамадыш муниципаль районы белән чиктәш.

Иске Чишмә авыл жирлегенәң басу аша кишәрлегеге чиге Мамадыш муниципаль районы белән чиктәш жирдә Иске Чишмә авыл жирлегенәң басу аша кишәрлегеге, «Кама Аланы шәһәр тибындагы поселогы» муниципаль берәмлегеге һәм Мамадыш муниципаль районы чикләре тоташкан урында Ачы авылыннан 6,1 км төньяк-көнчыгышта Куйбышев сусаклагычы акваториясендә урнашкан $X=440771,33$, $Y=2254587,95$ координаталы 3 нче тоташу ноктасыннан алып Түбән Кама муниципаль районы чиге буйлап Иске Чишмә авыл жирлегенәң басу аша кишәрлегеге, Ширәмәт авыл жирлегеге һәм Мамадыш муниципаль районы чикләре тоташкан урында Ачы авылыннан 6,9 км төньяк-көнчыгышта Куйбышев сусаклагычы акваториясендә урнашкан $X=440122,62$, $Y=2257374,67$ координаталы 5 нче тоташу ноктасына кадәр уза.

Иске Чишмә авыл жирлегенәң басу аша кишәрлегеге чиге Ширәмәт авыл жирлегеге белән чиктәш жирдә 5 нче тоташу ноктасыннан алып көньяк-көнбатышка таба 900 м Куйбышев сусаклагычы акваториясе буйлап уза, шуннан соң инеш агымы буйлап өскә таба 3,4 км бара, аннары «Зәй урманчылыгы» Татарстан Республикасы дәүләт бюджет учреждениесенәң Болгар участок урманчылыгындагы 98 нче урман кварталы аерымланган кишәрлекнең төньяк-көнбатыш чиге буйлап көньяк-көнбатышка таба 200 м, файдаланылмый торган тимер юлга һәм профильле автомобиль юлына бүлеп бирелгән полосаларны кисеп үтеп, 100 м авыл хужалыгы жирләре буйлап Иске Чишмә авыл жирлегенәң басу аша кишәрлегеге, Ширәмәт авыл жирлегеге һәм «Кама Аланы шәһәр тибындагы поселогы» муниципаль берәмлегеге чикләре тоташкан урында Ачы авылыннан 4,3 км төньяк-көнчыгышта урнашкан 6 нчы тоташу ноктасына кадәр уза.

Иске Чишмә авыл жирлегенәң басу аша кишәрлегеге чиге «Кама Аланы шәһәр тибындагы поселогы» муниципаль берәмлегеге белән чиктәш жирдә 3 нче тоташу ноктасыннан алып көньяк-көнбатышка таба 100 м дамба буйлап, 150 м сәнэгать объектының көньяк-көнчыгыш чиге буйлап, 250 м авыл хужалыгы жирләре буйлап, инешне кисеп үтеп, 2,8 км сәнэгать объектының көньяк-

көнчыгыш чиге буйлап уза, шуннан соң көньяк-көнчыгышка таба 3,8 км файдаланылмый торган тимер юл буйлап, 300 м файдаланылмый торган тимер юлга бүлөп бирелгән полосаның көньяк-көнбатыш чиге буйлап 6 нчы тоташу ноктасына кадәр бара.

«Түбән Кама муниципаль районы»
муниципаль берәмлегенен һәм аның
составындагы муниципаль берәмлекләрнең
территорияләре чикләрен билгеләү
һәм аларның статусы турында»
Татарстан Республикасы Законына
17 нче кушымта

**Түбән Кама муниципаль районының
«Сухарево авыл жирлегенә» муниципаль берәмлеге
территориясе чигенәң картографик тасвирламасы**

Әлеге картографик тасвирлама «Сухарево авыл жирлегенә» муниципаль берәмлеге территориясе чигенәң карта-схемасын («Түбән Кама муниципаль районы» муниципаль берәмлегенен һәм аның составындагы муниципаль берәмлекләрнең территорияләре чикләрен билгеләү һәм аларның статусы турында» Татарстан Республикасы Законына 1 нче кушымта) тасвирлаудан гыйбарәт.

Сухарево авыл жирлегенә Каенлы, Майская Горка, Ширәмәт авыл жирлекләрен һәм Мамадыш муниципаль районы белән чиктәш.

Сухарево авыл жирлегенә чигенә Мамадыш муниципаль районы белән чиктәш жирдә Сухарево, Ширәмәт авыл жирлекләрен һәм Мамадыш муниципаль районы чикләрен тоташкан урында Смыловка авылыннан 3,6 км төньяк-көнбатышта Куйбышев сусаклагычы акваториясендә урнашкан $X = 443620,76$, $Y = 2268296,05$ координаталы 14 нче тоташу ноктасыннан алып Түбән Кама муниципаль районы чигенә буйлап Сухарево, Каенлы авыл жирлекләрен һәм Мамадыш муниципаль районы чикләрен тоташкан урында Смыловка авылыннан 850 м төньяк-көнбатышта Прось елгасында урнашкан 15 нче тоташу ноктасына кадәр уза.

Сухарево авыл жирлегенә чигенә Каенлы авыл жирлегенә белән чиктәш жирдә Сухарево, Каенлы һәм Майская Горка авыл жирлекләрен чикләрен тоташкан урында Сименеево авылыннан 450 м көнчыгышта урнашкан 32 нче тоташу ноктасыннан алып 100 м төньяк-көнбатышка таба Зәй – Сухарево автомобиль юлы буйлап уза, аннары авыл хужалыгы жирләрен буйлап 1,1 км төньяк-көнбатышка таба, дамбаны һәм текә ярны кисеп үтөп,

көнбатышка таба 300 м бара, шуннан соң Инеш елгасы агымы буйлап аска таба 4,2 км аңа Развила елгасы койган урынга кадәр уза, аннары әлеге елга агымы буйлап өскә таба 2,2 км бара, шуннан соң, сынык сызык ясап, төньяк-көнбатышка таба, Развила елгасының текә ярын, Чистай – Түбән Кама автомобиль юлына бүлеп бирелгән полосаны һәм чокырны кисеп үтеп, 4,7 км авыл хужалыгы жирләре буйлап, 300 м урман полосасы буйлап, 50 м авыл хужалыгы жирләре буйлап, 950 м урман полосасының төньяк-көнчыгыш чиге буйлап, 500 м урман полосасының көньяк-көнбатыш чиге буйлап, 50 м авыл хужалыгы жирләре буйлап, урман полосаларының көньяк-көнбатыш чиге буйлап 500 м һәм көньяк чиге буйлап көнбатышка таба 500 м, урман полосасы буйлап 500 м уза, аннары көньякка таба 400 м урман полосасының көнчыгыш чиге буйлап, 200 м авыл хужалыгы жирләре буйлап, 200 м урман полосасының көнчыгыш чиге буйлап бара, шуннан соң авыл хужалыгы жирләре буйлап көньякка таба 150 м, көнбатышка таба 400 м һәм, профильле автомобиль юлына бүлеп бирелгән полосаны кисеп үтеп, урман полосасының көньяк чиге буйлап 50 м уза, аннары «Зэй урманчылыгы» Татарстан Республикасы дәүләт бюджет учреждениесенең Болгар участок урманчылыгындагы 9 нчы урман кварталының көньяк-көнчыгыш чиге буйлап көньяк-көнбатышка таба 1,2 км, көньяк-көнбатыш чиге буйлап төньяк-көнбатышка таба 250 м, күмәк бакчаларның төньяк чиге буйлап 200 м, чокырны кисеп үтеп, 150 м авыл хужалыгы жирләре буйлап Прось елгасына кадәр бара, аннары шушы елга буйлап өскә таба 600 м 15 нче тоташу ноктасына кадәр бара.

Сухарево авыл жирлегенә чиге Майская Горка авыл жирлегенә белән чиктәш жирдә Сухарево, Майская Горка һәм Ширәмәт авыл жирлекләренә чикләренә тоташкан урында Выгороженный Ключ авылынан 200 м көнбатышта урнашкан 33 нче тоташу ноктасынан алып төньяк-көнчыгышка таба 650 м авыл хужалыгы жирләре буйлап, 100 м агач-куак массивының төньяк-көнбатыш чиге буйлап уза, шуннан соң көньяк-көнчыгышка таба 250 м агач-куак массивы буйлап бара, аннары төньяк-көнчыгышка таба 250 м буа буйлап уза, инеш агымы буйлап аска таба 100 м бара, көнчыгышка таба 150 м буа буйлап уза, Чистай – Түбән Кама автомобиль юлына бүлеп бирелгән полосаны кисеп үтеп, инеш агымы буйлап аска таба 700 м бара, көньяк-көнчыгышка таба 400 м буа буйлап, инеш агымы буйлап аска таба 1,6 км уза, шуннан соң көньяк-көнчыгышка таба 750 м «Зэй – Сухарево» – Болгар автомобиль юлы буйлап бара, аннары авыл хужалыгы жирләре буйлап көньяк-көнчыгышка таба 600 м, төньяк-көнчыгышка таба 100 м уза, шуннан соң, «Зэй – Сухарево» –

Болгар автомобиль юлына бүлеп бирелгән полосаны кисеп үтеп, кибеп баручы инеш агымы буйлап аска таба 2,1 км уза, аннары 2,4 км шушы инеш агымы буйлап аска таба башка инеш белән кушылганчы бара, көньяк-көнчыгышка таба 1,5 км инеш агымы буйлап өскә таба уза, шуннан соң агач-куак массивларын кисеп үтеп, төньяк-көнчыгышка таба 750 м авыл хужалыгы жирләре буйлап 32 нче тоташу ноктасына кадәр бара.

Сухарево авыл жирлегенә чиге Ширәмәт авыл жирлегенә белән чиктәш жирдә 33 нче тоташу ноктасыннан алып төньяк-көнбатышка таба 350 м авыл хужалыгы жирләре буйлап уза, шуннан соң, сынык сызык ясап, «Зәй урманчылыгы» Татарстан Республикасы дәүләт бюджет учреждениесенә Болгар участка урманчылыгындагы 30 нчы урман кварталының төньяк-көнчыгыш чиге буйлап 50 м бара, аннары төньяк-көнчыгышка таба 50 м авыл хужалыгы жирләре буйлап уза, шуннан соң төньяк-көнбатышка таба, сынык сызык ясап, 30 нчы урман кварталының төньяк-көнчыгыш чиге буйлап 600 м, авыл хужалыгы жирләре буйлап 100 м бара, 30 нчы урман кварталының төньяк-көнчыгыш чиге буйлап 400 м, авыл хужалыгы жирләре буйлап 50 м уза, 30 нчы урман кварталының төньяк-көнчыгыш чиге буйлап 250 м, авыл хужалыгы жирләре буйлап 150 м бара, аннары 3,4 км төньякка таба 25, 24, 21 нче урман кварталларының көнчыгыш чиге буйлап уза, шуннан соң көнбатышка таба 2,3 км 21 нче, 20 нче урман кварталларының төньяк чиге буйлап уза, аннары төньякка таба 300 м 19 нчы урман кварталының көнчыгыш чиге буйлап уза, аннары төньяк-көнчыгышка таба 500 м 18 нче урман кварталының төньяк-көнбатыш чиге буйлап бара, шуннан соң төньяк-көнбатышка таба, сынык сызык ясап, 1,0 км сазлык буйлап, 200 м 97 нче урман кварталындагы аерымланган кишәрлекнең көньяк чиге буйлап, агач-куак массивының көньяк-көнбатыш чиге буйлап 300 м һәм, инешне кисеп үтеп, 50 м сазлык буйлап уза, шуннан соң, Уратма елгасын кисеп үтеп, агач-куак массивы буйлап көнбатышка таба 350 м бара, аннары Уратма елгасы агымы буйлап аска таба 650 м уза, шуннан соң Прось елгасы агымы буйлап өскә таба 150 м бара, төньяк-көнбатышка таба 400 м агач-куак полосасының төньяк-көнчыгыш чиге буйлап, 200 м сазлык буйлап уза, аннары төньяк-көнчыгышка таба 850 м сазлык буенча, 200 м утрауның көньяк-көнчыгыш чиге буйлап, 100 м сазлык буйлап бара, шуннан соң көнбатышка таба 1,4 км сазлыкның төньяк чиге буйлап, сазлыкны һәм Гнилуха үзәнен кисеп үтеп, 550 м авыл хужалыгы жирләре буйлап, 50 м Гнилуха үзәне буйлап уза, аннары инеш агымы буйлап өскә таба 900 м бара, шуннан соң күлнең көнчыгыш чиге буйлап көньякка таба 50 м һәм төньяк-көнбатыш чиге буйлап төньяк-көнчыгышка

таба 450 м, агач-куак массивы буйлап 100 м, авыл хужалыгы жирләрә буйлап 450 м, 96 нчы урман кварталындагы аерымланган кишәрлекнең төньяк-көнбатыш чиге буйлап 100 м һәм агач-куак массивы буйлап 50 м уза, аннары төньяк-көнбатышка таба 150 м Куйбышев сусаклагычы акваториясе буйлап 14 тоташу ноктасына кадәр бара.

«Түбән Кама муниципаль районы» муниципаль берәмлегенең һәм аның составындагы муниципаль берәмлекләрнең территорияләре чикләрен билгеләү һәм аларның статусы турында» Татарстан Республикасы Законына 18 нче кушымта

**Түбән Кама муниципаль районының
«Ширәмәт авыл жирлегә» муниципаль берәмлеге
территориясе чигенең картографик тасвирламасы**

Әлеге картографик тасвирлама «Ширәмәт авыл жирлегә» муниципаль берәмлеге территориясе чигенең карта-схемасын («Түбән Кама муниципаль районы» муниципаль берәмлегенең һәм аның составындагы муниципаль берәмлекләрнең территорияләре чикләрен билгеләү һәм аларның статусы турында» Татарстан Республикасы Законына 1 нче кушымта) тасвирлаудан гыйбарәт.

Ширәмәт авыл жирлегә «Кама Аланы шәһәр тибындагы поселогы» муниципаль берәмлеге, Ялантау, Майская Горка, Макаровка, Түбән Уратма, Иске Чишмә, Сухарево авыл жирлекләре, Мамадыш һәм Яңа Чишмә муниципаль районнары белән чиктәш.

Ширәмәт авыл жирлегә чиге Мамадыш муниципаль районы белән чиктәш жирдә Ширәмәт авыл жирлегә, Иске Чишмә авыл жирлегенең басу аша кишәрлеге һәм Мамадыш муниципаль районы чикләре тоташкан урында Ачы авылыннан 6,9 км төньяк-көнчыгышта Куйбышев сусаклагычы акваториясендә урнашкан $X=440122,62$, $Y=2257374,67$ координаталы 5 нче тоташу ноктасыннан алып Түбән Кама муниципаль районы чиге буйлап Ширәмәт, Сухарево авыл жирлекләре һәм Мамадыш муниципаль районы чикләре тоташкан урында Смыловка авылыннан 3,6 км төньяк-көнбатышта Куйбышев сусаклагычы акваториясендә урнашкан $X=443620,76$, $Y=2268296,05$ координаталы 14 нче тоташу ноктасына кадәр уза.

Ширәмәт авыл жирлегә чиге Сухарево авыл жирлегә белән чиктәш жирдә Ширәмәт, Сухарево һәм Майская Горка авыл

жирлекләре чикләре тоташкан урында Выгороженный Ключ авылынан 200 м көнбатышта урнашкан 33 нче тоташу ноктасынан алып төньяк-көнбатышка таба 350 м авыл хужалыгы жирләре буйлап уза, шуннан соң, сынык сызык ясап, «Зэй урманчылыгы» Татарстан Республикасы дәүләт бюджет учреждениесенә Болгар участка урманчылыгындагы 30 нчы урман кварталының төньяк-көнчыгыш чиге буйлап 50 м бара, аннары төньяк-көнчыгышка таба 50 м авыл хужалыгы жирләре буйлап уза, шуннан соң төньяк-көнбатышка таба, сынык сызык ясап, 30 нчы урман кварталының төньяк-көнчыгыш чиге буйлап 600 м, авыл хужалыгы жирләре буйлап 100 м бара, 30 нчы урман кварталының төньяк-көнчыгыш чиге буйлап 400 м, авыл хужалыгы жирләре буйлап 50 м уза, 30 нчы урман кварталының төньяк-көнчыгыш чиге буйлап 250 м, авыл хужалыгы жирләре буйлап 150 м бара, аннары 3,4 км төньякка таба 25, 24, 21 нче урман кварталларының көнчыгыш чиге буйлап уза, шуннан соң көнбатышка таба 2,3 км 21 нче, 20 нче урман кварталларының төньяк чиге буйлап уза, аннары төньякка таба 300 м 19 нчы урман кварталының көнчыгыш чиге буйлап уза, аннары төньяк-көнчыгышка таба 500 м 18 нче урман кварталының төньяк-көнбатыш чиге буйлап бара, шуннан соң төньяк-көнбатышка таба, сынык сызык ясап, 1,0 км сазлык буйлап, 200 м 97 нче урман кварталындагы аерымланган кишәрлекнең көньяк чиге буйлап, агач-куак массивының көньяк-көнбатыш чиге буйлап 300 м һәм, инешне кисеп үтеп, 50 м сазлык буйлап уза, шуннан соң, Уратма елгасын кисеп үтеп, агач-куак массивы буйлап көнбатышка таба 350 м бара, аннары Уратма елгасы агымы буйлап аска таба 650 м уза, шуннан соң Прось елгасы агымы буйлап өскә таба 150 м бара, төньяк-көнбатышка таба 400 м агач-куак полосасының төньяк-көнчыгыш чиге буйлап, 200 м сазлык буйлап уза, аннары төньяк-көнчыгышка таба 850 м сазлык буенча, 200 м утрауның көньяк-көнчыгыш чиге буйлап, 100 м сазлык буйлап бара, шуннан соң көнбатышка таба 1,4 км сазлыкның төньяк чиге буйлап, сазлыкны һәм Гнилуха үзәнен кисеп үтеп, 550 м авыл хужалыгы жирләре буйлап, 50 м Гнилуха үзәне буйлап уза, аннары инеш агымы буйлап өскә таба 900 м бара, шуннан соң күлнең көнчыгыш чиге буйлап көньякка таба 50 м һәм төньяк-көнбатыш чиге буйлап төньяк-көнчыгышка таба 450 м, агач-куак массивы буйлап 100 м, авыл хужалыгы жирләре буйлап 450 м, 96 нчы урман кварталындагы аерымланган кишәрлекнең төньяк-көнбатыш чиге буйлап 100 м һәм агач-куак массивы буйлап 50 м уза, аннары төньяк-көнбатышка таба 150 м Куйбышев сусаклагычы акваториясе буйлап 14 тоташу ноктасына кадәр бара.

Ширәмәт авыл жирлеге чиге Майская Горка авыл жирлеге белән чиктәш жирдә Ширәмәт, Майская Горка һәм Түбән Уратма авыл жирлекләре чикләре тоташкан урында Ширәмәт авылыннан 500 м көнчыгышта Уратма елгасында урнашкан 34 нче тоташу ноктасыннан алып 50 м төньяк-көнчыгышка таба авыл хужалыгы жирләре буйлап, 250 м «Зәй урманчылыгы» Татарстан Республикасы дәүләт бюджет учреждениесең Болгар участок урманчылыгындагы 32 нче урман кварталы буйлап уза, аннары төньяк-көнбатышка таба, сынык сызык ясап, 800 м әлеге урман кварталының төньяк-көнчыгыш чиге буйлап бара, аннары, Ширәмәт авылына килә торган автомобиль юлына бүлеп бирелгән полосаны кисеп үтеп, 32 нче, 31 нче урман кварталларының төньяк-көнчыгыш чиге буйлап 250 м төньяк-көнбатышка таба, 100 м авыл хужалыгы жирләре буйлап бара, шуннан соң көньяк-көнбатышка таба 100 м 31 нче урман кварталының төньяк-көнчыгыш чиге буйлап уза, аннары төньяк-көнбатышка таба 200 м авыл хужалыгы жирләре буйлап, 100 м 31 нче урман кварталының төньяк-көнчыгыш чиге буйлап, төньяк-көнчыгышка таба 100 м авыл хужалыгы жирләре буйлап бара, аннары төньяк-көнбатышка таба, сынык сызык ясап, 31 нче урман кварталының төньяк-көнчыгыш чиге буйлап 1,6 км бара, аннары, Чистай – Түбән Кама автомобиль юлына бүлеп бирелгән полосаны кисеп үтеп, төньякка таба 100 м авыл хужалыгы жирләре буйлап, уза, шуннан соң төньяк-көнбатышка таба, сынык сызык ясап, 31 нче урман кварталының төньяк-көнчыгыш чиге буйлап 800 м бара, аннары 29 нчы урман кварталының көньяк-көнчыгыш чиге буйлап 800 м төньяк-көнчыгышка таба уза, шуннан соң көньяк-көнчыгышка таба 1,6 км 30 нчы урман кварталының көньяк-көнбатыш чиге буйлап бара, аннары төньяк-көнчыгышка таба 100 м авыл хужалыгы жирләре буйлап, 500 м 30 нчы урман кварталының көньяк-көнчыгыш чиге буйлап, авыл хужалыгы жирләре буйлап 200 м бара, шуннан соң 30 нчы урман кварталының көньяк-көнчыгыш чиге буйлап төньяк-көнчыгышка таба 500 м, төньяк-көнчыгыш чиге буйлап төньяк-көнбатышка таба 50 м, буаны кисеп үтеп, чүплекнең көньяк-көнбатыш чиге буйлап 50 м һәм 30 нчы урман кварталының төньяк-көнчыгыш чиге буйлап 200 м 33 нче тоташу ноктасына кадәр бара.

Ширәмәт авыл жирлеге чиге Түбән Уратма авыл жирлеге белән чиктәш жирдә Ширәмәт, Түбән Уратма һәм Макаровка авыл жирлекләре чикләре тоташкан урында Оша авылыннан 3,1 км төньяк-көнчыгышта урнашкан 35 нче тоташу ноктасыннан алып 100 м төньяк-көнбатышка таба авыл хужалыгы жирләре буйлап, 1,4 км көньяк-көнбатышка таба урман полосасының

көнъяк чиге буйлап, 50 м авыл хужалыгы жирлөре буйлап, 350 м урман полосасының көнъяк-көнбатыш чиге буйлап, 1,7 км авыл хужалыгы жирлөре буйлап уза, шуннан соң төнъяк-көнчыгышка таба 700 м Ширәмәт — Кармалы автомобиль юлы буйлап бара, аннары авыл хужалыгы жирлөре буйлап көнъяк-көнчыгышка таба 650 м, төнъяк-көнчыгышка таба 50 м уза, шуннан соң инеш агымы буйлап аска таба 4,3 км бара, аннары, инешнең текә ярын кисеп үтеп, төнъяк-көнчыгышка таба 950 м авыл хужалыгы жирлөре буйлап бара, шуннан соң көнъяк-көнчыгышка таба 600 м Зэй — Югары Уратма — Ширәмәт автомобиль юлы буйлап уза, аннары төнъяк-көнчыгышка таба 200 м урман полосасының төнъяк-көнбатыш чиге буйлап, 100 м житештерү мәйданының төнъяк-көнбатыш чиге буйлап уза, шуннан соң төнъяк-көнбатышка таба 250 м авыл хужалыгы жирлөре буйлап бара, аннары төнъякка таба 150 м күмәк бакчаларның көнчыгыш чиге буйлап уза, шуннан соң төнъяк-көнчыгышка таба 200 м чокырның көнчыгыш чиге буйлап Уратма елгасына кадәр уза, 600 м шушы елга агымы буйлап аска таба бара, аннары 10 м төнъяк-көнчыгышка таба агач-куак массивы буйлап бара, шуннан соң көнъяк-көнчыгышка таба 650 м авыл хужалыгы жирлөре буйлап 34 нче тоташу ноктасына кадәр бара.

Ширәмәт авыл жирлеге чиге Макаровка авыл жирлеге белән чиктәш жирдә Ширәмәт, Макаровка авыл жирлекләре һәм Яңа Чишмә муниципаль районы чикләре тоташкан урында Оша авылынан 4,3 км көнъякта урнашкан 36 нчы тоташу ноктасынан алып 3,1 км төнъякта таба «Зэй урманчылыгы» Татарстан Республикасы дәүләт бюджет учреждениесең Өргәнчә участок урманчылыгындагы 52, 39, 26 нчы урман кварталларының көнбатыш чиге буйлап уза, шуннан соң 550 м көнчыгышка таба 26 нчы урман кварталының төнъяк чиге буйлап бара, аннары 800 м төнъяк-көнчыгышка таба «Зэй урманчылыгы» Татарстан Республикасы дәүләт бюджет учреждениесең Болгар участок урманчылыгындагы 87 нче урман кварталының төнъяк-көнбатыш чиге буйлап, 50 м авыл хужалыгы жирлөре буйлап, Оша елгасын кисеп үтеп, 50 м 86 нчы урман кварталының төнъяк-көнбатыш чиге буйлап, 100 м авыл хужалыгы жирлөре буйлап, 250 м 86 нчы урман кварталының төнъяк-көнбатыш чиге буйлап уза, 150 м 104 нче урман кварталындагы аерымланган кишәрлекнең көнъяк-көнчыгыш чиге буйлап бара, файдаланылмый торган тимер юлына һәм профильле автомобиль юлына бүлеп бирелгән полосаларны кисеп үтеп, 86, 85, 80 нче урман кварталларының төнъяк-көнбатыш чиге буйлап 2,6 км 35 нче тоташу ноктасына кадәр уза.

Ширәмәт авыл жирлегеге чиге Яңа Чишмә муниципаль районы белән чиктәш жирдә 36 нчы тоташу ноктасыннан алып Түбән Кама муниципаль районы чиге буйлап Ширәмәт, Ялантау авыл жирлекләре һәм Яңа Чишмә муниципаль районы чикләре тоташкан урында Самоновка поселогыннан 5,3 км көньяк-көнбатышта урнашкан 12 нче тоташу ноктасына кадәр уза.

Ширәмәт авыл жирлегеге чиге Ялантау авыл жирлегеге белән чиктәш жирдә Ширәмәт, Ялантау һәм Иске Чишмә авыл жирлекләре чикләре тоташкан урында Беренче Май поселогыннан 3,4 км төньяк-көнбатышта урнашкан 13 нче тоташу ноктасыннан алып көньяк-көнчыгышка таба, сынык сызык ясап, 500 м «Зэй урманчылыгы» Татарстан Республикасы дәүләт бюджет учреждениесенә Кошнәк участок урманчылыгындагы 39 нчы, 44 нче урман кварталларының көньяк һәм көнбатыш чикләре буйлап, сынык сызык ясап, 300 м авыл хужалыгы жирләре буйлап, 300 м 44 нче урман кварталының көньяк-көнбатыш чиге буйлап уза, 150 м авыл хужалыгы жирләре буйлап, 250 м 44 нче урман кварталының көньяк-көнбатыш чиге буйлап, авыл хужалыгы жирләре буйлап 200 м, сынык сызык ясап, 2,6 км 44 нче, 49 нчы урман кварталларының көньяк-көнбатыш чиге буйлап Оша елгасына кадәр уза, шуннан соң 2,2 км инеш агымы буйлап өскә таба бара, аннары, Ширәмәт – Кармалы автомобиль юлына бүлеп бирелгән полосаны кисеп үтеп, көньяк-көнбатышка таба 100 м урман массивы буйлап уза, «Зэй урманчылыгы» Татарстан Республикасы дәүләт бюджет учреждениесенә Өргәнчә участок урманчылыгындагы 7 нче урман кварталының төньяк чиге буйлап көнчыгышка таба 300 м бара, шуннан соң 7, 17, 30, 43, 56 нчы урман кварталларының көнчыгыш чиге буйлап көньякка таба 4,2 км 12 нче тоташу ноктасына кадәр бара.

Ширәмәт авыл жирлегеге чиге Иске Чишмә авыл жирлегеге белән чиктәш жирдә Ширәмәт, Иске Чишмә авыл жирлекләре һәм «Кама Аланы шәһәр тибындагы поселогы» муниципаль берәмлегеге чикләре тоташкан урында Ачы авылынан 4,8 км көнчыгышта урнашкан 7 нче тоташу ноктасыннан алып 1,3 км көньяк-көнчыгышка таба «Зэй урманчылыгы» Татарстан Республикасы дәүләт бюджет учреждениесенә Кошнәк участок урманчылыгындагы 6 нчы, 11 нче урман кварталларының төньяк-көнчыгыш чиге буйлап, файдаланылмый торган тимер юлына бүлеп бирелгән полосаны кисеп үтеп, 300 м авыл хужалыгы жирләре буйлап, кибең баручы инешне кисеп үтеп, 11 нче, 12 нче урман кварталларының төньяк-көнчыгыш чиге буйлап уза, шуннан соң, файдаланылмый торган тимер юлына бүлеп бирелгән полосаны кисеп үтеп, 4,0 км көньякка таба 12, 17, 23, 29, 34 нче урман кварталларының көнчыгыш һәм көньяк-көнчыгыш

чикләре буйлап, 100 м авыл хужалыгы жирләре буйлап, 50 м 34 нче урман кварталының көнчыгыш чиге буйлап бара, 200 м авыл хужалыгы жирләре буйлап, 100 м 34 нче урман кварталының көнчыгыш чиге буйлап, авыл хужалыгы жирләре буйлап 150 м һәм 850 м 39 нчы урман кварталының көнбатыш чиге буйлап 13 нче тоташу ноктасына кадәр уза.

Ширәмәт авыл жирлегенә чиге «Кама Аланы шәһәр тибындагы поселогы» муниципаль берәмлегенә белән чиктәш жирдә Ширәмәт авыл жирлегенә, «Кама Аланы шәһәр тибындагы поселогы» муниципаль берәмлегенә һәм Иске Чишмә авыл жирлегенә басу аша кишәрлегенә чикләре тоташкан урында Ачы авылынан 4,3 км төньяк-көнчыгышта урнашкан 6 нчы тоташу ноктасынан алып төньяк-көнчыгышка таба 300 м файдаланылмый торган тимер юлга бүлпә бирелгән полосаның көньяк-көнбатыш чиге буйлап, сынык сызык ясап, файдаланылмый торган тимер юлга һәм профильле автомобиль юлына бүлпә бирелгән полосаларны кисеп үтпә, 1,2 км авыл хужалыгы жирләре буйлап, 450 м әлегә профильле автомобиль юлына бүлпә бирелгән полосаның көньяк-көнбатыш чиге буйлап уза, шуннан соң төньяк-көнчыгышка таба 300 м канау буйлап, дамбаны кисеп үтпә, 250 м чокыр төбә буйлап, 250 м чокырның төньяк-көнбатыш чиге буйлап бара, аннары, берничә тапкыр чокырны кисеп үтпә, сынык сызык ясап, авыл хужалыгы жирләре буйлап, 1,0 км төньяк-көнчыгышка таба, 400 м көньяк-көнчыгышка таба, 400 м төньяк-көнчыгышка таба, 200 м төньяк-көнбатышка таба, 250 м чокырның көньяк-көнбатыш чиге буйлап көньяк-көнчыгышка таба һәм төньяк-көнчыгыш чиге буйлап көньяк-көнчыгышка таба 100 м уза, шуннан соң чокырның төньяк чиге буйлап көньяк-көнчыгышка таба 150 м, чокырны кисеп үтпә, 200 м авыл хужалыгы жирләре буйлап уза, аннары төньяк-көнчыгышка таба, сынык сызык ясап, 600 м авыл хужалыгы жирләре буйлап, 250 м чокырның төньяк чиге буйлап уза, шуннан соң авыл хужалыгы жирләре буйлап көньяк-көнчыгышка таба, сынык сызык ясап, 700 м, берничә тапкыр чокырны кисеп үтпә, төньяк-көнчыгышка таба 1,8 км, 100 м «Зәй урманчылыгы» Татарстан Республикасы дәүләт бюджет учреждениесенең Болгар участка урманчылыгының 98 нче урман кварталындагы аерымланган кишәрлекнең көньяк-көнчыгыш чиге буйлап, инешне кисеп үтпә, 100 м авыл хужалыгы жирләре буйлап бара, аннары профильле автомобиль юлына бүлпә бирелгән полосаның көньяк-көнбатыш чиге буйлап төньяк-көнбатышка таба 1,1 км уза, шуннан соң көнбатышка таба 150 м агач-куак массивының төньяк чиге буйлап, 150 м сазлык буйлап, 100 м агач-куак массивының төньяк-көнчыгыш чиге буйлап һәм төньякка таба 100 м бара, аннары төньяк-көнбатышка

таба, сынык сызык ясап, 400 м агач-куак массивы буйлап уза, шуннан соң көнчыгышка таба 1,8 км Куйбышев сусаклагычының сульяк яры буйлап бара, аннары авыл хужалыгы жирлэре буйлап көньякка таба 150 м, көнбатышка таба 350 м уза, шуннан соң көнбатышка таба 650 м сазлыкның төньяк чиге буйлап бара, аннары көньяк-көнчыгышка таба 1,1 км профильле автомобиль юлына бүлеп бирелгән полосаның төньяк-көнчыгыш чиге буйлап, сынык сызык ясап, Вязовка инешен һәм агач-куак массивларын кисеп үтеп, 1,5 км авыл хужалыгы жирлэре буйлап уза, шуннан соң, чокырны кисеп үтеп, көньяк-көнбатышка таба 1,0 км авыл хужалыгы жирлэре буйлап бара, аннары көньяк-көнчыгышка таба 550 м профильле автомобиль юлы буйлап уза, шуннан соң көнбатышка таба 150 м авыл хужалыгы жирлэре буйлап бара, аннары көньякка таба, сынык сызык ясап, 400 м 98 нче урман кварталындагы аерымланган кишәрлекнең көнчыгыш чиге буйлап, сынык сызык ясап, 150 м авыл хужалыгы жирлэре буйлап уза, шуннан соң көнбатышка таба, сынык сызык ясап, 300 м 98 нче урман кварталындагы аерымланган кишәрлекнең көньяк-көнчыгыш чиге буйлап бара, аннары көньяк-көнчыгышка таба, сынык сызык ясап, 350 м авыл хужалыгы жирлэре буйлап, 200 м агач-куак массивының төньяк һәм көнчыгыш чикләре буйлап уза, шуннан соң көньяк-көнбатышка таба, сынык сызык ясап, профильле автомобиль юлына бүлеп бирелгән полосаны кисеп үтеп, 750 м авыл хужалыгы жирлэре буйлап бара, аннары «Зэй урманчылыгы» Татарстан Республикасы дәүләт бюджет учреждениесең Кошнәк участок урманчылыгындагы 94 нче урман кварталының төньяк-көнчыгыш чиге буйлап көньяк-көнчыгышка таба 100 м уза, сынык сызык ясап, 400 м авыл хужалыгы жирлэре буйлап бара, шуннан соң көньяк-көнбатышка таба 50 м чокырның көньяк-көнчыгыш чиге буйлап, сынык сызык ясап, 350 м авыл хужалыгы жирлэре буйлап уза, аннары күмәк бакчаларның төньяк-көнбатыш чиге буйлап төньяк-көнчыгышка таба 1,1 км һәм, сынык сызык ясап, көнчыгыш чиге буйлап көньякка таба 800 м уза, шуннан соң көньяк-көнбатышка таба 100 м 94 нче урман кварталының аерымланган кишәрлеге буенча, күмәк бакчаларның көнчыгыш чиге буйлап 550 м һәм 94 нче урман кварталындагы аерымланган кишәрлекнең көнчыгыш чиге буйлап 200 м бара, аннары көньяк-көнчыгышка таба, сынык сызык ясап, 350 м күмәк бакчаларның төньяк-көнчыгыш чиге буйлап, 100 м урман массивының көнчыгыш чиге буйлап уза, шуннан соң 76 нчы урман кварталының төньяк чиге буйлап көнбатышка таба 200 м, сынык сызык ясап, төньяк-көнбатыш чиге буйлап көньяк-көнбатышка таба бара, аннары төньяк-көнбатышка таба 200 м профильле автомобиль юлы буй-

лап, Вязовка инешен кисеп үтеп, 150 м авыл хужалыгы жирләрә буйлап, инешләрне кисеп үтеп, 3,6 км әлеге автомобиль юлы буйлап уза, шуннан соң көньяк-көнбатышка таба 1,1 км профильле автомобиль юлына бүлеп бирелгән полосаның көньяк-көнчыгыш чиге буйлап 7 нче тоташу ноктасына кадәр уза.

Ширәмәт авыл жирлеге чиге Иске Чишмә авыл жирлегенә басу аша кишәрлеге белән чиктәш жирдә 5 нче тоташу ноктасыннан алып көньяк-көнбатышка таба 900 м Куйбышев сусаклагычы акваториясе буйлап уза, шуннан соң инеш агымы буйлап өскә таба 3,4 км бара, аннары «Зәй урманчылыгы» Татарстан Республикасы дәүләт бюджет учреждениесенә Болгар участок урманчылыгындагы 98 нче урман кварталы аерымланган кишәрлекнең төньяк-көнбатыш чиге буйлап көньяк-көнбатышка таба 200 м, файдаланылмый торган тимер юлга һәм профильле автомобиль юлына бүлеп бирелгән полосаларны кисеп үтеп, 100 м авыл хужалыгы жирләрә буйлап 6 нчы тоташу ноктасына кадәр уза.

«Түбән Кама муниципаль районы»
муниципаль берәмлегенә һәм аның
составындагы муниципаль берәмлекләрнең
территорияләре чикләрен билгеләү
һәм аларның статусы турында»
Татарстан Республикасы Законына
19 нчы кушымта

**Түбән Кама муниципаль районының
«Шәңгәлче авыл жирлеге» муниципаль берәмлеге
территориясе чигенә картографик тасвирламасы**

Әлеге картографик тасвирлама «Шәңгәлче авыл жирлеге» муниципаль берәмлеге территориясе чигенә карта-схемасын («Түбән Кама муниципаль районы» муниципаль берәмлегенә һәм аның составындагы муниципаль берәмлекләрнең территорияләре чикләрен билгеләү һәм аларның статусы турында) Татарстан Республикасы Законына 1 нче кушымта) тасвирлаудан гыйбарәт.

Шәңгәлче авыл жирлеге «Түбән Кама шәһәре» муниципаль берәмлеге, Афанас, Каенлы, Кызыл Чапчак авыл жирлекләре, Зәй һәм Тукай муниципаль районнары белән чиктәш.

Шәңгәлче авыл жирлеге чиге Афанас авыл жирлеге белән чиктәш жирдә Шәңгәлче, Афанас авыл жирлекләре һәм «Түбән Кама шәһәре» муниципаль берәмлеге чикләре тоташкан урында Сарсаз Белән авылыннан 1,6 км төньяк-көнбатышта урнашкан 24 нче тоташу ноктасыннан алып көнбатышка таба 400 м авыл хужалыгы жирләрә буйлап, 1,2 км күмәк бакчаларның

төнъяк чиге буйлап, 50 м «Түбән Кама урманчылыгы» Татарстан Республикасы дәүләт бюджет учреждениесең Биклән участок урманчылыгындагы 118 нче урман кварталы аерымланган кишәрлегенең төнъяк чиге буйлап, агач-куак массивын кисеп үтеп, 150 м авыл хужалыгы жирләре буйлап Шәңгәлче, Афанас һәм Каенлы авыл жирлекләре чикләре тоташкан урында Борок авылынан 2,1 км көнчыгышта Зәй елгасында урнашкан 27 нче тоташу ноктасына кадәр уза.

Шәңгәлче авыл жирлеге чиге «Түбән Кама шәһәре» муниципаль берәмлеге белән чиктәш жирдә Шәңгәлче авыл жирлеге, «Түбән Кама шәһәре» муниципаль берәмлеге һәм Тукай муниципаль районы чикләре тоташкан урында Ключ Труда поселогынан 3,8 км төнъяк-көнчыгышта урнашкан 25 нче тоташу ноктасынан алып көнбатышка таба 2,5 км «Түбән Кама урманчылыгы» Татарстан Республикасы дәүләт бюджет учреждениесең Биклән участок урманчылыгындагы 110, 109, 108 нче урман кварталларының көнъяк чиге буйлап уза, шуннан соң, сынык сызык ясап, 108 нче урман кварталы буйлап 450 м төнъяк-көнбатышка таба бара, аннары, кибеп баручы инешне кисеп үтеп, сынык сызык ясап, төнъяк-көнбатышка таба 1,9 км 108 нче, 103 нче урман кварталларының көнбатыш чиге буйлап уза, шуннан соң төнъякка таба 350 м авыл хужалыгы жирләре буйлап, инешне кисеп үтеп, 250 м 103 нче урман кварталының көнбатыш чиге буйлап, 200 м авыл хужалыгы жирләре буйлап, сынык сызык ясап, 650 м 94 нче урман кварталының көнбатыш чиге буйлап бара, аннары көнъяк-көнбатышка таба 1,4 км авыл хужалыгы жирләре буйлап, 350 м 115 нче урман кварталындагы аерымланган кишәрлекнең көнъяк-көнчыгыш чиге буйлап, чокырны кисеп үтеп, 900 м авыл хужалыгы жирләре буйлап уза, шуннан соң, Алан елгасын һәм аның текә сулъяк ярын кисеп үтеп, төнъяк-көнбатышка таба 500 м авыл хужалыгы жирләре буйлап, 200 м күмәк бакчаларның көнъяк-көнбатыш чиге буйлап, 650 м авыл хужалыгы жирләре буйлап бара, аннары көнъяк-көнбатышка таба, профильле автомобиль юлына бүлеп бирелгән полосаны кисеп үтеп, сынык сызык ясап, 1,5 км 39 нчы, 38 нче урман кварталларының көнъяк-көнчыгыш чиге буйлап уза, шуннан соң Түбән Кама — балаларны хезмәт һәм ял белән савыктыру лагере автомобиль юлына бүлеп бирелгән полосаның төнъяк-көнчыгыш чиге буйлап 400 м төнъяк-көнбатышка таба, 500 м әлеге автомобиль юлы буйлап бара, аннары профильле автомобиль юлына бүлеп бирелгән полосаның төнъяк-көнбатыш чиге буйлап 950 м көнъяк-көнбатышка таба, профильле автомобиль юлына бүлеп бирелгән полосаны кисеп үтеп, сынык сызык ясап, 3,2 км авыл хужалыгы жирләре буйлап уза, шуннан соң шәһәр чүплегенең

төнъяк чиге буйлап 400 м көнчыгышка таба, көнчыгыш чиге буйлап 450 м көньякка таба бара, аннары авыл хужалыгы жирлөре буйлап көнчыгышка таба 450 м, кибеп баручы инешне һәм аның текә уңъяк ярын кисеп үтеп, көнъяк-көнчыгышка таба 300 м, көнбатышка таба, сынык сызык ясап, 500 м, профильле автомобиль юлы буйлап 400 м уза, шәһәр чүплегенең көнъяк чиге буйлап 200 м һәм төнъякка таба көнбатыш чиге буйлап 750 м 24 нче тоташу ноктасына кадәр уза.

Шәңгәлче авыл жирлеге чиге Тукай муниципаль районы белән чиктәш жирдә 25 нче тоташу ноктасыннан алып Түбән Кама муниципаль районы чиге буйлап Шәңгәлче авыл жирлеге, Тукай һәм Зәй муниципаль районнары цикләре тоташкан урында Кушай авылыннан 5,0 км көнъяк-көнчыгышта урнашкан 26 нчы (87 нче) тоташу ноктасына кадәр уза.

Шәңгәлче авыл жирлеге чиге Зәй муниципаль районы белән чиктәш жирдә 26 нчы (87 нче) тоташу ноктасыннан алып Түбән Кама муниципаль районы чиге буйлап Шәңгәлче, Кызыл Чапчак авыл жирлекләре һәм Зәй муниципаль районы цикләре тоташкан урында Түбән Чаллы авылыннан 3,0 км төнъяк-көнчыгышта урнашкан 29 нчы тоташу ноктасына кадәр уза.

Шәңгәлче авыл жирлеге чиге Кызыл Чапчак авыл жирлеге белән чиктәш жирдә Шәңгәлче, Кызыл Чапчак һәм Каенлы авыл жирлекләре цикләре тоташкан урында Үскә авылыннан 3,1 км көнчыгышта урнашкан 28 нче тоташу ноктасыннан алып көнъяк-көнчыгышка таба 2,8 км авыл хужалыгы жирлөре буйлап, инешләрне кисеп үтеп, 2,5 км «Түбән Кама урманчылыгы» Татарстан Республикасы дәүләт бюджет учреждениесең Кызыл Юл участок урманчылыгындагы 60 нчы, 61 нче урман кварталларының көнъяк чиге буйлап бара, шуннан соң, кибеп баручы инешне кисеп үтеп, 300 м 62 нче урман кварталының көнбатыш чиге буйлап, 350 м авыл хужалыгы жирлөре буйлап, 100 м 62 нче урман кварталының көнбатыш чиге буйлап, авыл хужалыгы жирлөре буйлап 350 м бара, аннары 200 м 62 нче урман кварталының көнбатыш чиге буйлап һәм 150 м авыл хужалыгы жирлөре буйлап инешкә кадәр уза, аның агымы буйлап өскә таба 950 м 29 нчы тоташу ноктасына кадәр уза.

Шәңгәлче авыл жирлеге чиге Каенлы авыл жирлеге белән чиктәш жирдә 27 нче тоташу ноктасыннан алып Зәй елгасы агымы буйлап өскә таба 14,6 км уза, шуннан соң көнъяк-көнчыгышка таба 50 м авыл хужалыгы жирлөре буйлап, 2,2 км «Түбән Кама урманчылыгы» Татарстан Республикасы дәүләт бюджет учреждениесең Кызыл Юл участок урманчылыгындагы 30 нчы, 31 нче урман кварталларының көнъяк-көнбатыш чиге буйлап, 1,8 км авыл хужалыгы жирлөре буйлап 28 нче тоташу ноктасына кадәр бара.»