

**ТАТАРСТАН
ДӘҮЛӘТ СОВЕТЫ
ЖҖИЕЛМА БАСМАСЫ**

*№ 12
декабрь
(IX өлеш)
2014*

ТАТАРСТАН РЕСПУБЛИКАСЫ ДӘҮЛӘТ
СОВЕТЫ РӘСМИ БАСМАСЫ
КАЗАН
2014

ТАТАРСТАН ДӘҮЛӘТ СОВЕТЫ ЖЫЕЛМА БАСМАСЫ:
Татарстан Республикасы Дәүләт Советы рәсми басмасы

Формат 60x84¹/₁₆. Тираж 65 экз.

© Татарстан Республикасы Дәүләт Советы, 2014

Эчтәлек

I

ТАТАРСТАН РЕСПУБЛИКАСЫ ЗАКОННАРЫ

1384. «Аерым муниципаль берәмлекләрнең территорияләре чикләрен үзгәртү һәм «Әлмәт муниципаль районы» муниципаль берәмлегенең һәм аның составындагы муниципаль берәмлекләрнең территорияләре чикләрен билгеләү һәм аларның статусы турында» Татарстан Республикасы Законына үзгәрешләр кертү хакында» *Татарстан Республикасы Законы*4
1385. «Аерым муниципаль берәмлекләрнең территорияләре чикләрен үзгәртү һәм «Буа муниципаль районы» муниципаль берәмлегенең һәм аның составындагы муниципаль берәмлекләрнең территорияләре чикләрен билгеләү һәм аларның статусы турында» Татарстан Республикасы Законына үзгәрешләр кертү хакында» *Татарстан Республикасы Законы*193

I

ТАТАРСТАН РЕСПУБЛИКАСЫ ЗАКОННАРЫ

ТАТАРСТАН РЕСПУБЛИКАСЫ ЗАКОНЫ

1384. Аерым муниципаль берәмлекләрнең территорияләре чикләрен үзгәртү һәм «Әлмәт муниципаль районы» муниципаль берәмлегенең һәм аның составындагы муниципаль берәмлекләрнең территорияләре чикләрен билгеләү һәм аларның статусы турында» Татарстан Республикасы Законына үзгәрешләр кергү хакында

Татарстан Республикасы
Дәүләт Советы тарафыннан
2014 елның 24 декабрендә
кабул ителде

1 статья

Әлмәт муниципаль районы составына керүче түбәндәге муниципаль берәмлекләрнең территорияләре чикләрен үзгәртүгә:

1) әлеге Законга 1 нче кушымта нигезендә «Югары Мактама авыл җирлеге»нең һәм «Миңлебай авыл җирлеге»нең;

2) әлеге Законга 2 нче кушымта нигезендә «Яңа Никольский авыл җирлеге»нең һәм «Иске Михайловка авыл җирлеге»нең.

2 статья

«Әлмәт муниципаль районы» муниципаль берәмлегенең һәм аның составындагы муниципаль берәмлекләрнең территорияләре чикләрен билгеләү һәм аларның статусы турында» 2005 елның 31 гыйнварындагы 9-ТРЗ номерлы Татарстан Республикасы Законына (Татарстан Дәүләт Советы Жыйнама басмасы, 2005, № 1 (I өлеш); 2007, № 5; 2008, № 10 (II өлеш); 2010, № 12 (I өлеш) әлеге Законга 3 нче кушымта нигезендә үзгәрешләр кертергә.

3 статья

Әлеге Закон рәсми басылып чыккан көненнән үз көченә керә.

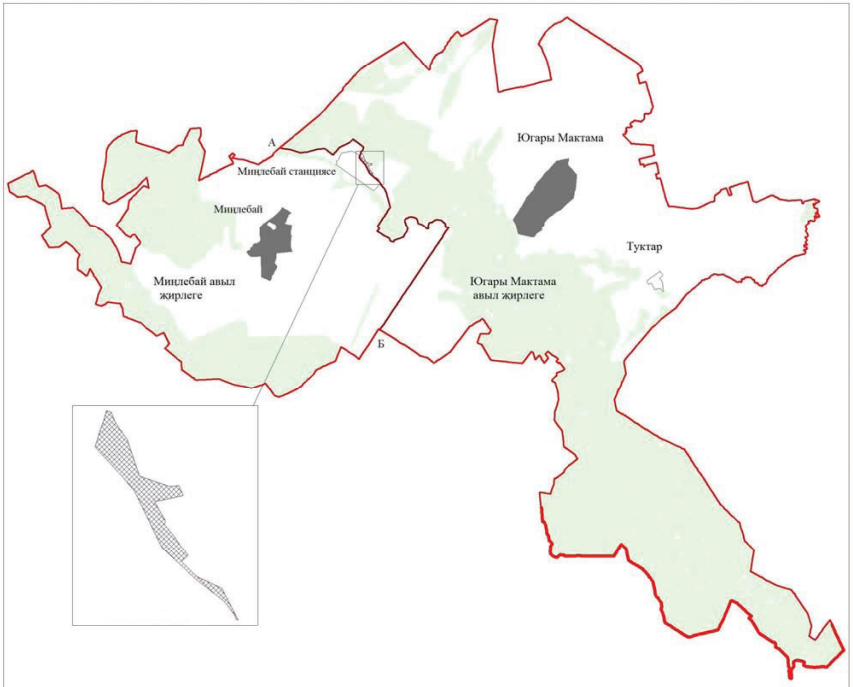
Татарстан Республикасы Президенты Р.Н. Миңнеханов

Казан, Кремль
2014 елның 30 декабре
№ 149-ТРЗ






Узгәрешларне исәпкә алып,
муниципаль берәмлекләр
чигларенен


КАРТА-СХЕМАСЫ

«Арым муниципаль берәмлекләренен
территорияләре чикләрен үзгәртү һәм «Әлмәт
муниципаль районы» муниципаль
берәмлегенен һәм аның составындагы
муниципаль берәмлекләренен территорияләре
чикләрен билгеләү һәм аларның статусы
турсында» Татарстан Республикасы Законна
үзгәрешләр кертү хакында» Татарстан
Республикасы Законна
1 нче кушыма

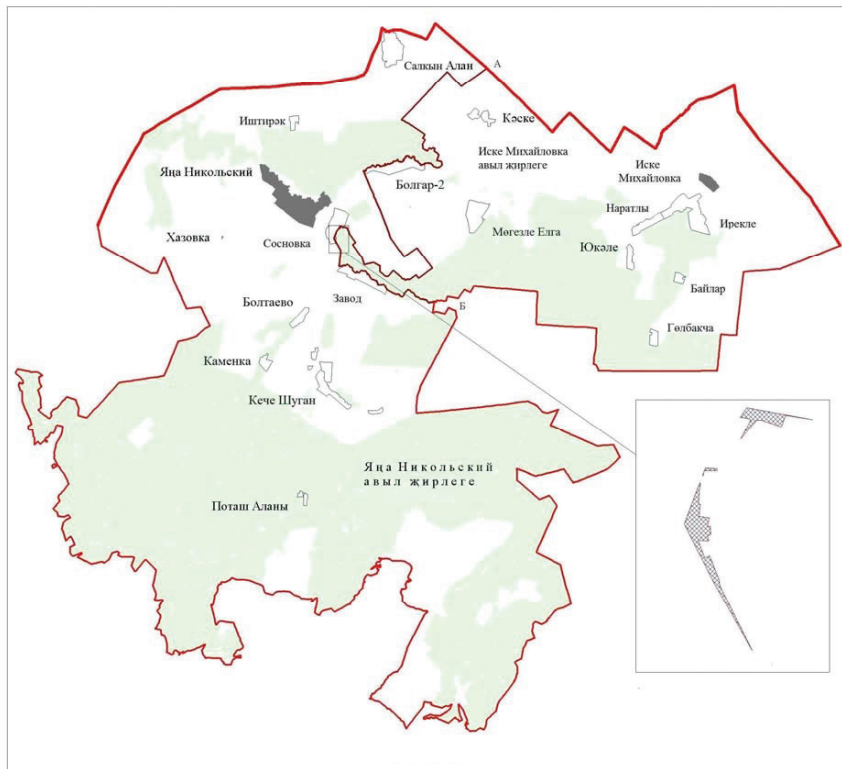


Шартлы билгеләр






-  - Әлмәт муниципаль районы чиге
-  - муниципаль берәмлекләр чикләре
-  - А-Б - Югары Мактама авыл җирлегенен һәм Миңлебәй авыл җирлегенен чиктән чиге
-  - җирлекләренен административ чикләре
-  - торак пунктлар


-  - Әлмәт муниципаль районы Югары Мактама авыл җирлегенен Әлмәт муниципаль районы Миңлебәй авыл җирлеге территориясигә кертелгән территориясигә

«Аерым муниципаль берәмлекләргән территорияләре чикләргән үзгәртү һәм «Әлмәт муниципаль районы» муниципаль берәмлегенә һәм аның составындагы муниципаль берәмлекләргән территорияләре чикләргән билгеләү һәм аларның статусы турында» Татарстан Республикасы Законна үзгәртешләр кертү һақында» Татарстан Республикасы Законна 2 иче кушыамта



Шартлы билгеләр

-  - Әлмәт муниципаль районы чиге
-  - муниципаль берәмлекләр чикләре
-  - А-Б - Яңа Никольский авыл жирлегенә һәм Иске Митхайловка авыл жирлегенә чиктәш чиге
-  - жирлекләргән административ чикләре
-  - торак пунктлар

-  - Әлмәт муниципаль районы Иске Митхайловка авыл жирлегенә Әлмәт муниципаль районы Яңа Никольский авыл жирлегенә территориясә составына кертелә торган территориясә

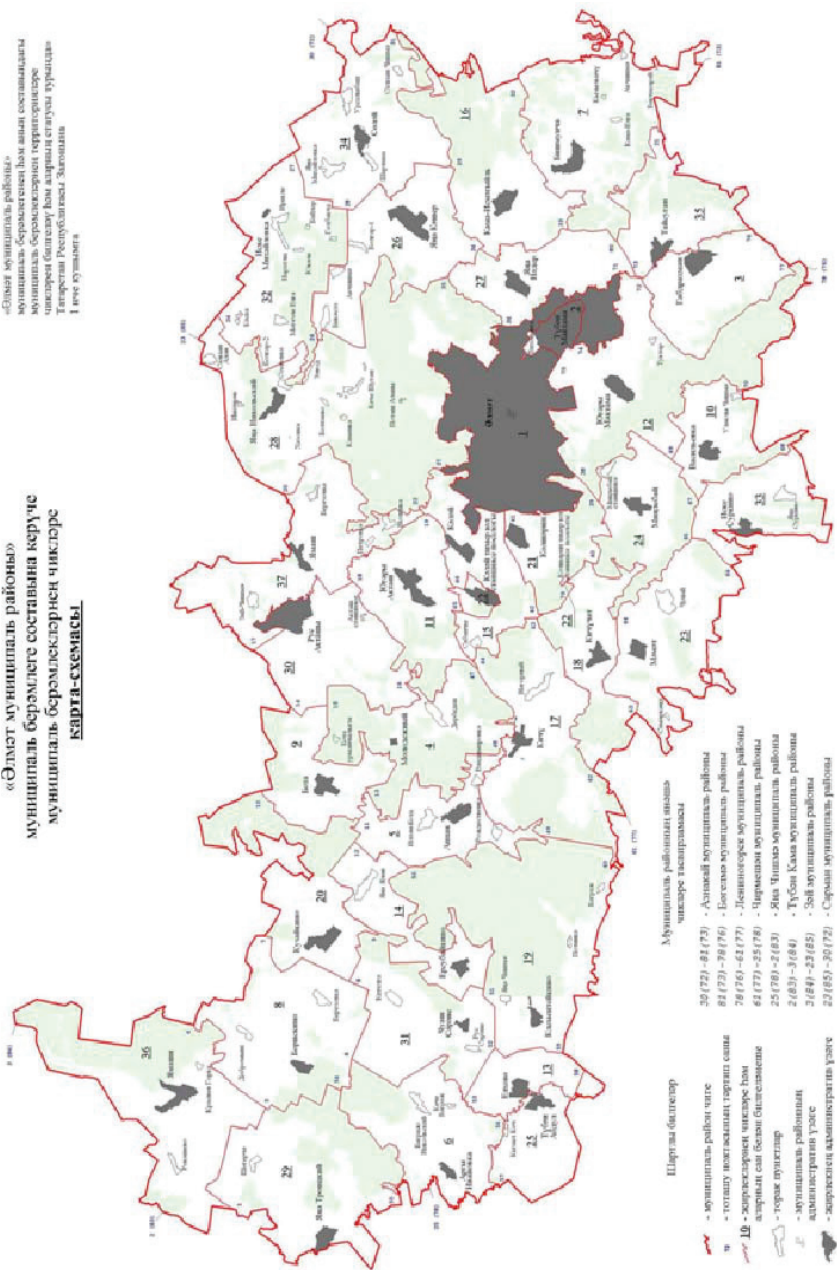
«Аерым муниципаль берәмлекләрнең
территорияләре чикләрен үзгәртү һәм
«Әлмәт муниципаль районы» муниципаль
берәмлегенең һәм аның составындагы муниципаль
берәмлекләрнең территорияләре чикләрен билгеләү
һәм аларның статусы турында»
Татарстан Республикасы Законына
үзгәрешләр кертү хакында»
Татарстан Республикасы Законына
3 нче кушымта

**«Әлмәт муниципаль районы» муниципаль берәмлегенең
һәм аның составындагы муниципаль берәмлекләрнең
территорияләре чикләрен билгеләү һәм аларның статусы
турында» 2005 елның 31 гыйнварындагы 9-ТРЗ номерлы
Татарстан Республикасы Законына кертелә торган үзгәрешләр**

1 — 39 нчы кушымталарны түбәндәге редакциядә баян
итәргә:

«Элэтт муниципаль району»
 муниципаль берэмлеге составына керуче
 муниципаль берэмлекеринен чиклере
 КАРТА-СХЕМАСЫ

«Элэтт муниципаль району»
 муниципаль берэмлеге баш ичин составындагы
 муниципаль берэмлекерин территориялере
 чиклерин белгилеу баш аярындагы статусу туралыдын
 киргизги Республикасынын Мыйзамы
 1-күчүгүзүндөгү



«Өлмәт муниципаль районы»
муниципаль берәмлеге составына керүче
шәһәр һәм авыл җирлекләре

Карта-схемадагы №	Муниципаль берәмлек
1	Өлмәт шәһәре
2	Түбән Мактама шәһәр тибындагы поселогы
3	Габдрахман авыл җирлеге
4	Өлмәт авыл җирлеге
5	Аппак авыл җирлеге
6	Баграж-Никольский авыл җирлеге
7	Бишмунча авыл җирлеге
8	Борискино авыл җирлеге
9	Бота авыл җирлеге
10	Васильевка авыл җирлеге
11	Югары Акташ авыл җирлеге
12	Югары Мактама авыл җирлеге
13	Елхово авыл җирлеге
14	Ерсубайкино авыл җирлеге
15	Кәләй авыл җирлеге
16	Кама-Исмәгыйль авыл җирлеге
17	Кичү авыл җирлеге
18	Кичүчат авыл җирлеге
19	Клементейкино авыл җирлеге
20	Кузайкино авыл җирлеге
21	Колшәрип авыл җирлеге
22	Урман-Кәләй авыл җирлеге
23	Мәмәт авыл җирлеге
24	Миңлебай авыл җирлеге
25	Түбән Абдул авыл җирлеге
26	Яңа Кәшер авыл җирлеге
27	Яңа Нәдер авыл җирлеге
28	Яңа Никольский авыл җирлеге
29	Яңа Троицкий авыл җирлеге
30	Рус Акташы авыл җирлеге
31	Сәрән авыл җирлеге
32	Иске Михайловка авыл җирлеге
33	Иске Суркино авыл җирлеге
34	Сөләй авыл җирлеге
35	Тайсуган авыл җирлеге
36	Ямаши авыл җирлеге
37	Ямаш авыл җирлеге

«Әлмәт муниципаль районы»
муниципаль берәмлегенең һәм аның
составындагы муниципаль берәмлекләренң
территорияләре чикләрен билгеләү
һәм аларның статусы турында»
Татарстан Республикасы Законына
2 нче кушымта

**Әлмәт муниципаль районының
«Әлмәт шәһәре» муниципаль берәмлеге
территориясе чигенең картографик тасвирламасы**

Әлеге картографик тасвирлама «Әлмәт муниципаль районы» муниципаль берәмлеге территориясе чигенең карта-схемасын («Әлмәт муниципаль районы» муниципаль берәмлегенең һәм аның составындагы муниципаль берәмлекләренң территорияләре чикләрен билгеләү һәм аларның статусы турында» Татарстан Республикасы Законына 1 нче кушымта) тасвирлаудан гыйбарәт.

Әлмәт муниципаль районы Азнакай, Бөгелмә, Лениногорск, Чирмешән, Яңа Чишмә, Түбән Кама, Зәй һәм Сарман муниципаль районнары белән чиктәш.

«Әлмәт муниципаль районы» муниципаль берәмлеге чиге «Азнакай муниципаль районы» муниципаль берәмлеге белән чиктәш жирдә Әлмәт, Азнакай һәм Сарман муниципаль районнары чикләре тоташкан урында Урсалыбаш авылынан 4,6 км төньяк-көнчыгышта урнашкан 30 нчы (72 нче) тоташу ноктасынан алып, сынык сызык ясап, 2,5 км көньякка таба «Азнакай урманчылыгы» Татарстан Республикасы дәүләт бюджет учреждениесенең Мәлбагыш участок урманчылыгындагы 1, 3, 7 нче урман кварталларының төньяк-көнбатыш, көнбатыш һәм көньяк-көнбатыш чикләре буйлап уза, шуннан соң, сынык сызык ясап, 2,0 км көнбатышка таба 7 нче урман кварталының төньяк чиге буйлап, 500 м көньяк-көнбатышка таба авыл хужалыгы жирләре буйлап бара, 200 м 16 нчы урман кварталының төньяк-көнбатыш чиге буйлап, Салкын Чишмә – Александровка автомобиль юлына бүлгән бирелгән полосаны ике тапкыр кисеп үтеп, сынык сызык ясап, 150 м авыл хужалыгы жирләре буйлап уза, шуннан соң 3,2 км көньяк-көнчыгышка таба 16, 28, 32 нче урман кварталларының көнбатыш һәм көньяк-көнбатыш чикләре буйлап бара, аннары 200 м көнбатышка таба «Әлмәт урманчылыгы» Татарстан Республикасы дәүләт бюджет учреждениесенең Кама-Исмәгыйль участок урманчылыгындагы 82 нче урман кварталының аерымланган кишәрлегенең көньяк чиге буйлап, сынык сызык ясап, көньяк-көнбатышка таба 500 м авыл

хужалыгы жирләрә буйлап, 150 м 82 нче урман кварталының аерымланган кишәрлегенең көнчыгыш чиге буйлап уза, сынык сызык ясап, Түбән Мактама – Актүбә автомобиль юлына бүлеп бирелгән полосаны кисеп үтеп, көньякка таба 150 м авыл хужалыгы жирләрә буйлап, сынык сызык ясап, 300 м 6 нчы урман кварталының көнчыгыш чиге буйлап, көньяк-көнбатышка таба 100 м авыл хужалыгы жирләрә буйлап, 3,8 км 6 нчы, 9 нчы урман кварталларының көньяк-көнчыгыш чиге буйлап уза, шуннан соң 300 м көньяк-көнчыгышка таба 15 нче урман кварталының төньяк-көнчыгыш чиге буйлап, сынык сызык ясап, көньякка таба 300 м 15 нче урман кварталының көнчыгыш чиге буйлап, 150 м авыл хужалыгы жирләрә буйлап бара, аннары, сынык сызык ясап, көньяк-көнбатышка таба 450 м 15 нче урман кварталының көнчыгыш чиге буйлап, 100 м сәһәгә объектның көньяк-көнчыгыш чиге буйлап, сынык сызык ясап, Танаевка – Яңа Кәшер автомобиль юлына бүлеп бирелгән полосаны кисеп үтеп, 1,5 км көньяк-көнчыгышка таба 15, 22, 23 нче урман кварталларының төньяк-көнчыгыш чиге буйлап уза, шуннан соң 300 м төньяк-көнчыгышка таба авыл хужалыгы жирләрә буйлап, 350 м көньяк-көнчыгышка таба «Азнакай урманчылыгы» Татарстан Республикасы дәүләт бюджет учреждениесенең Мәлбагыш участок урманчылыгындагы 58 нче урман кварталының көньяк-көнбатыш чиге буйлап бара, аннары, Танаевка – Яңа Кәшер автомобиль юлына бүлеп бирелгән полосаны кабат кисеп үтеп, 750 м көнбатышка таба авыл хужалыгы жирләрә буйлап уза, 200 м көньякка таба авыл хужалыгы жирләрә буйлап, көнбатышка таба 150 м урман массивының көньяк чиге буйлап, 50 м авыл хужалыгы жирләрә буйлап, сынык сызык ясап, 1,4 км көньяк-көнчыгышка таба «Әлмәт урманчылыгы» Татарстан Республикасы дәүләт бюджет учреждениесенең Кама-Исмәгыйль участок урманчылыгындагы 25, 27, 28 нче урман кварталларының төньяк һәм көнчыгыш чикләре буйлап бара, аннары, сынык сызык ясап, Танаевка – Яңа Кәшер автомобиль юлына бүлеп бирелгән полосаны кисеп үтеп, 500 м авыл хужалыгы жирләрә буйлап уза, 450 м «Азнакай урманчылыгы» Татарстан Республикасы дәүләт бюджет учреждениесенең Мәлбагыш участок урманчылыгындагы 58 нче, 59 нчы урман кварталларының көньяк чиге буйлап, Танаевка – Яңа Кәшер автомобиль юлына бүлеп бирелгән полосаны кисеп үтеп, 250 м көньяк-көнбатышка таба авыл хужалыгы жирләрә буйлап бара, сынык сызык ясап, 1,2 км «Әлмәт урманчылыгы» Татарстан Республикасы дәүләт бюджет учреждениесенең Кама-Исмәгыйль участок урманчылыгындагы 28 нче урман кварталының көньяк-көнчыгыш чиге буйлап, 200 м авыл хужалыгы жирләрә буйлап уза, шуннан соң 1,3 км «Азнакай

урманчылыгы» Татарстан Республикасы дәүләт бюджет учреждениесенең Мәлбагыш участок урманчылыгындагы 65 нче урман кварталының төньяк чиге буйлап, көньяк-көнчыгышка таба 1,3 км 66 нчы урман кварталының көнбатыш чиге буйлап, 100 м авыл хужалыгы жирләре буйлап, профильле автомобиль юлына бүлеп бирелгән полосаны кисеп үтеп, 550 м урман полосасының көнбатыш чиге буйлап бара, аннары 350 м урман полосасы буйлап, сынык сызык ясап, 650 м 70 нче урман кварталының көньяк-көнбатыш чиге буйлап, сынык сызык ясап, Кодаш – Танаевка автомобиль юлына бүлеп бирелгән полосаны кисеп үтеп, 950 м авыл хужалыгы жирләре буйлап уза, шуннан соң, сынык сызык ясап, көньяк-көнчыгышка таба 950 м «Әлмәт урманчылыгы» Татарстан Республикасы дәүләт бюджет учреждениесенең Кама-Исмәгыйль участок урманчылыгындагы 49 нчы урман кварталының көньяк чиге буйлап, 250 м авыл хужалыгы жирләре буйлап, 100 м 53 нче урман кварталының көнчыгыш чиге буйлап, 100 м авыл хужалыгы жирләре буйлап бара, көньяк-көнбатышка таба 100 м «Азнакай урманчылыгы» Татарстан Республикасы дәүләт бюджет учреждениесенең Мәлбагыш участок урманчылыгындагы 79 нчы урман кварталының төньяк-көнбатыш чиге буйлап, 50 м авыл хужалыгы жирләре буйлап, сынык сызык ясап, 500 м «Әлмәт урманчылыгы» Татарстан Республикасы дәүләт бюджет учреждениесенең Кама-Исмәгыйль участок урманчылыгындагы 53 нче урман кварталының көнчыгыш чиге буйлап уза, шуннан соң көньякка таба 650 м «Азнакай урманчылыгы» Татарстан Республикасы дәүләт бюджет учреждениесенең Мәлбагыш участок урманчылыгындагы 79 нчы урман кварталының көнбатыш чиге буйлап, Әлмәт – Азнакай автомобиль юлына бүлеп бирелгән полосаны кисеп үтеп, 600 м авыл хужалыгы жирләре буйлап, 200 м урман массивының көнбатыш чиге буйлап бара, көньяк-көнчыгышка таба 100 м авыл хужалыгы жирләре буйлап, сынык сызык ясап, 1,1 км урман массивының көнбатыш һәм көньяк чикләре буйлап, сынык сызык ясап, 300 м төньяк-көнчыгышка таба урман массивы буйлап, сынык сызык ясап, профильле автомобиль юлына бүлеп бирелгән полосаны кисеп үтеп, 100 м көньяк-көнчыгышка таба авыл хужалыгы жирләре буйлап уза, шуннан соң, сынык сызык ясап, 1,7 км көньякка таба 86 нчы, 88 нче урман кварталларының көнбатыш чиге буйлап, 150 м көньяк-көнбатышка таба авыл хужалыгы жирләре буйлап, сынык сызык ясап, 350 м көньякка таба 88 нче урман кварталының көнбатыш чиге буйлап, 150 м авыл хужалыгы жирләре буйлап, 100 м 88 нче урман кварталының көнбатыш чиге буйлап бара, сынык сызык ясап, көньяк-көнчыгышка таба 200 м авыл хужалыгы жирләре буйлап, 50 м урман массивының

көнчыгыш чиге буйлап, 350 м 88 нче урман кварталының көньяк-көнбатыш чиге буйлап, 150 м авыл хужалыгы жирлөре буйлап, 50 м 88 нче урман кварталының көньяк-көнбатыш чиге буйлап уза, шуннан соң, сынык сызык ясап, 300 м көнчыгышка таба авыл хужалыгы жирлөре буйлап, 150 м төньяк-көнбатышка таба 88 нче урман кварталының көнчыгыш чиге буйлап, сынык сызык ясап, 400 м төньякка таба авыл хужалыгы жирлөре буйлап бара, 300 м төньяк-көнчыгышка таба 88 нче урман кварталының көнчыгыш чиге буйлап уза, төньякка таба, сынык сызык ясап, 350 м авыл хужалыгы жирлөре буйлап, сынык сызык ясап, 400 м 88 нче урман кварталының көнчыгыш чиге буйлап, сынык сызык ясап, 450 м төньяк-көнбатышка таба авыл хужалыгы жирлөре буйлап, 200 м 88 нче урман кварталының көнчыгыш чиге буйлап бара, аннары 100 м төньякка таба авыл хужалыгы жирлөре буйлап, 88 нче урман кварталының көнчыгыш чиге буйлап 250 м төньяк-көнчыгышка таба һәм, сынык сызык ясап, 900 м көньяк-көнчыгышка таба уза, шуннан соң 50 м көньякка таба авыл хужалыгы жирлөре буйлап бара, сынык сызык ясап, 200 м көньяк-көнчыгышка таба 88 нче урман кварталының көнчыгыш чиге буйлап, сынык сызык ясап, 450 м төньяк-көнчыгышка таба авыл хужалыгы жирлөре буйлап, сынык сызык ясап, 600 м төньякка таба 88 нче урман кварталының көнчыгыш чиге буйлап, 100 м авыл хужалыгы жирлөре буйлап, сынык сызык ясап, 600 м төньяк-көнчыгышка таба 88 нче, 87 нче урман кварталларының көнчыгыш чиге буйлап уза, шуннан соң, Әлмәт — Азнакай автомобиль юлына бүлеп бирелгән полосаны кисеп үтеп, 50 м авыл хужалыгы жирлөре буйлап, сынык сызык ясап, көньяк-көнчыгышка таба 300 м 87 нче урман кварталының көньяк-көнбатыш чиге буйлап, Әлмәт — Азнакай автомобиль юлына бүлеп бирелгән полосаны кабат кисеп үтеп, 100 м авыл хужалыгы жирлөре буйлап бара, аннары, сынык сызык ясап, көньякка таба 800 м 87 нче, 89 нчы урман кварталларының көнбатыш чиге буйлап, 50 м сәнәгать объектынның көньяк-көнбатыш чиге буйлап, 400 м авыл хужалыгы жирлөре буйлап, 50 м урман массивының көнчыгыш чиге буйлап уза, 89 нчы урман кварталының төньяк-көнбатыш чиге буйлап, сынык сызык ясап, 400 м көньяк-көнбатышка таба һәм, сынык сызык ясап, 450 м төньяк-көнбатышка таба, көньяк чиге буйлап 750 м төньяк-көнчыгышка таба бара, сынык сызык ясап, 500 м төньякка таба авыл хужалыгы жирлөре буйлап, сынык сызык ясап, 250 м төньяк-көнчыгышка таба 89 нчы урман кварталының көньяк-көнчыгыш чиге буйлап, Әлмәт — Азнакай автомобиль юлына бүлеп бирелгән полосаны кисеп үтеп, 100 м авыл хужалыгы жирлөре буйлап уза, шуннан соң, сынык сызык ясап,

2,1 км төньяк-көнчыгышка таба 87, 85, 90 нчы урман кварталларының көнчыгыш һәм көньяк чикләре буйлап, 500 м көньяк-көнбатышка таба карьерның төньяк-көнбатыш чиге буйлап, 550 м авыл хужалыгы жирләре буйлап бара, аннары 100 м көнбатышка таба «Бөгелмә урманчылыгы» Татарстан Республикасы дәүләт бюджет учреждениесенең Актүбә участок урманчылыгындагы 1 нче урман кварталының төньяк чиге буйлап, сынык сызык ясап, көньяк-көнбатышка таба 400 м авыл хужалыгы жирләре буйлап, 1,2 км 1 нче урман кварталының төньяк-көнбатыш чиге буйлап, 150 м урман полосасының көньяк-көнчыгыш чиге буйлап уза, Ямаш елгасын кисеп үтеп, 1,0 км 1 нче урман кварталының төньяк-көнбатыш чиге буйлап, көньяк-көнчыгышка таба 250 м авыл хужалыгы жирләре буйлап, 300 м 2 нче урман кварталының көнбатыш чиге буйлап уза, көньяк-көнбатышка таба 200 м авыл хужалыгы жирләре буйлап, 150 м 2 нче урман кварталының төньяк-көнбатыш чиге буйлап, авыл хужалыгы жирләре буйлап 300 м көньяк-көнбатышка таба, инешне кисеп үтеп, 200 м көньяк-көнчыгышка таба, сынык сызык ясап, 200 м көнчыгышка таба, 100 м төньякка таба, сынык сызык ясап, 450 м төньяк-көнчыгышка таба, сынык сызык ясап, 550 м көньяк-көнчыгышка таба, 150 м көньяк-көнбатышка таба бара, шуннан соң 50 м урман полосасының көньяк-көнчыгыш чиге буйлап, 100 м авыл хужалыгы жирләре буйлап, 100 м урман полосасының көньяк-көнчыгыш чиге буйлап, 150 м авыл хужалыгы жирләре буйлап бара, 350 м урман полосасының көньяк-көнчыгыш чиге буйлап, 200 м авыл хужалыгы жирләре буйлап уза, сынык сызык ясап, төньяк-көнбатышка таба 350 м 8 нче урман кварталының төньяк-көнчыгыш чиге буйлап, сынык сызык ясап, 400 м авыл хужалыгы жирләре буйлап бара, аннары көньяк-көнбатышка таба 100 м 8 нче урман кварталының көнбатыш чиге буйлап, 150 м авыл хужалыгы жирләре буйлап, сынык сызык ясап, көнбатышка таба 300 м урман массивы буйлап, 150 м авыл хужалыгы жирләре буйлап уза, шуннан соң, сынык сызык ясап, 3,1 км көньякка таба 7 нче, 23 нче урман кварталларының көнбатыш чиге буйлап, 150 м көньяк-көнбатышка таба авыл хужалыгы жирләре буйлап, сынык сызык ясап, 250 м 23 нче урман кварталының төньяк-көнбатыш чиге буйлап бара, аннары көньякка таба 200 м авыл хужалыгы жирләре буйлап, сынык сызык ясап, 1,3 км 23 нче урман кварталының көнбатыш һәм көньяк чикләре буйлап уза, көнчыгышка таба 350 м авыл хужалыгы жирләре буйлап, 150 м 83 нче урман кварталының аерымланган кишәрлегенең көньяк чиге буйлап, 500 м авыл хужалыгы жирләре буйлап бара, сынык сызык ясап, 800 м көньякка таба 29 нчы урман кварталының

көнбатыш чиге буйлап, көньяк-көнчыгышка таба 150 м авыл хужалыгы жирлэре буйлап, сынык сызык ясап, 900 м 29 нчы, 36 нчы урман кварталларының көнбатыш чиге буйлап, сынык сызык ясап, 100 м авыл хужалыгы жирлэре буйлап уза, шуннан соң, сынык сызык ясап, 600 м көньяк-көнбатышка таба 36 нчы урман кварталының көнбатыш чиге буйлап һәм, сынык сызык ясап, 1,2 км төньяк-көнбатышка таба 28 нче урман кварталының көнчыгыш чиге буйлап, сынык сызык ясап, 100 м авыл хужалыгы жирлэре буйлап бара, аннары көнбатышка таба 50 м урман массивының көньяк чиге буйлап, 28 нче урман кварталының төньяк чиге буйлап 650 м һәм көнбатыш чиге буйлап 550 м көньякка таба Әлмэт, Азнакай һәм Бөгелмә муниципаль районнары чикләре тоташкан урында Бакчасарай поселогыннан 3,2 км көньякта урнашкан 81 нче (73 нче) тоташу ноктасына кадәр бара.

«Әлмэт муниципаль районы» муниципаль берәмлеге чиге «Бөгелмә муниципаль районы» муниципаль берәмлеге белән чиктәш жирдә 81 нче (73 нче) тоташу ноктасыннан алып «Бөгелмә урманчылыгы» Татарстан Республикасы дәүләт бюджет учреждениесең Актүбә участок урманчылыгындагы 28 нче урман кварталының көньяк-көнбатыш чиге буенча төньяк-көнбатышка таба 350 м, авыл хужалыгы жирлэре буйлап 100 м, урман полосасының төньяк-көнчыгыш чиге буенча 150 м уза, шуннан соң авыл хужалыгы жирлэре буйлап 600 м, урман полосасының төньяк-көнчыгыш чиге буенча 900 м, авыл хужалыгы жирлэре буйлап төньякка таба 550 м бара, аннары урман полосасының көнчыгыш чиге буенча 300 м, «Әлмэт урманчылыгы» Татарстан Республикасы дәүләт бюджет учреждениесең Кама-Исмәгыйль участок урманчылыгындагы 100 нче, 99 нчы урман кварталларының көньяк чиге буенча көнбатышка таба 1,4 км һәм көнбатыш чиге буенча төньяк-көнчыгышка таба 1,7 км уза, шуннан соң, Кызыл Чишмә — «Әлмэт — Азнакай» автомобиль юлына бүлеп бирелгән полосаны кисеп үтеп, авыл хужалыгы жирлэре буйлап төньяк-көнбатышка таба 200 м, аннары, профильле автомобиль юлына бүлеп бирелгән полосаны кисеп үтеп, көньяк-көнбатышка таба 1,7 км уза, шуннан соң, сынык сызык ясап, 90 нчы, 89 нчы урман кварталларының көньяк чиге буйлап 500 м, сынык сызык ясап, профильле автомобиль юлына бүлеп бирелгән полосаны кисеп үтеп, авыл хужалыгы жирлэре буйлап 850 м, сынык сызык ясап, 98 нче урман кварталының төньяк-көнчыгыш һәм төньяк чикләре буйлап төньяк-көнбатышка таба 300 м бара, аннары авыл хужалыгы жирлэре буйлап көньяк-көнбатышка таба 150 м, 98 нче урман кварталының төньяк-көнбатыш чиге буйлап 600 м, сынык сызык ясап, авыл хужалыгы жирлэре буйлап 350 м уза, 98 нче урман кварталының төньяк-көнбатыш чиге

буйлап көньяк-көнбатышка таба 350 м һәм көньяк-көнчыгышка таба 300 м бара, авыл хужалыгы жирләре буйлап 450 м уза, шуннан соң, сынык сызык ясап, 98 нче урман кварталының төньяк-көнбатыш чиге буйлап көньяк-көнбатышка таба 500 м, сынык сызык ясап, профильле автомобиль юлына бүлеп бирелгән полосаны кисеп үтеп, авыл хужалыгы жирләре буйлап 250 м, 98 нче урман кварталының төньяк-көнбатыш чиге буйлап көньяк-көнбатышка таба 150 м һәм төньяк-көнбатышка таба 300 м, сынык сызык ясап, 300 м авыл хужалыгы жирләре буйлап, 98 нче урман кварталының төньяк-көнбатыш чиге буйлап көнбатышка таба 100 м бара, аннары, сынык сызык ясап, Кодаш — Кама-Исмәгыйль автомобиль юлына бүлеп бирелгән полосаны кисеп үтеп, авыл хужалыгы жирләре буйлап төньяк-көнбатышка таба 350 м, 98 нче урман кварталының төньяк-көнбатыш чиге буйлап 100 м бара, 97 нче урман кварталының көнчыгыш чиге буйлап көньякка таба 250 м, авыл хужалыгы жирләре буйлап 100 м, 97 нче, 103 нче урман кварталларының көнчыгыш чиге буйлап 600 м, авыл хужалыгы жирләре буйлап 150 м бара, Кодаш — Кама-Исмәгыйль автомобиль юлына бүлеп бирелгән полосаның көнбатыш чиге буенча көньяк-көнбатышка таба 500 м, 116 нчы урман кварталының төньяк-көнбатыш чиге буйлап 350 м, авыл хужалыгы жирләре буйлап 50 м уза, профильле автомобиль юлына бүлеп бирелгән полосаны кисеп үтеп, 120 нче урман кварталының төньяк-көнбатыш чиге буйлап 150 м һәм авыл хужалыгы жирләре буйлап 200 м, шуннан соң 120 нче урман кварталының көнбатыш чиге буйлап 1,0 км, профильле автомобиль юлы буенча көнбатышка таба 200 м уза, аннары, сынык сызык ясап, авыл хужалыгы жирләре буйлап көньяк-көнбатышка таба 450 м, 122 нче урман кварталының төньяк-көнбатыш чиге буйлап 100 м, сынык сызык ясап, авыл хужалыгы жирләре буйлап 150 м бара, профильле автомобиль юлына һәм Кодаш — Кама-Исмәгыйль автомобиль юлына бүлеп бирелгән полосаларны кисеп үтеп, 128 нче урман кварталының төньяк-көнбатыш чиге буйлап көньяк-көнбатышка таба 450 м һәм көньяк-көнбатыш чиге буйлап көньяк-көнчыгышка таба 750 м уза, шуннан соң 127 нче урман кварталының көнчыгыш чиге буйлап көньякка таба 200 м бара, аннары, сынык сызык ясап, авыл хужалыгы жирләре буйлап көньяк-көнчыгышка таба 150 м, 127 нче урман кварталының көнчыгыш чиге буйлап 100 м, авыл хужалыгы жирләре буйлап 150 м уза, шуннан соң 127 нче урман кварталының көнчыгыш чиге буйлап 150 м, Кодаш — Кама-Исмәгыйль автомобиль юлына бүлеп бирелгән полосаны кисеп үтеп, көньяк чиге буйлап көньяк-көнбатышка таба 600 м һәм көньяк-көнбатыш чиге буйлап төньяк-көнбатышка таба 200 м,

авыл хужалыгы жирләрә буйлап 100 м бара, профильле автомобиль юлына бүлеп бирелгән полосаны кисеп үтеп, 127 нче урман кварталының көнбатыш чиге буйлап 500 м, авыл хужалыгы жирләрә буйлап 50 м уза, аннары 126 нчы урман кварталының көньяк-көнбатыш чиге буйлап 50 м, авыл хужалыгы жирләрә буйлап 50 м бара, 126 нчы урман кварталының көнбатыш чиге буйлап 200 м уза, шуннан соң 126 нчы урман кварталының көнбатыш чиге буйлап 250 м, профильле автомобиль юлына бүлеп бирелгән полосаны кисеп үтеп, 160 нчы урман кварталының аерымланган кишәрлегенә төньяк-көнбатыш чиге буйлап көньяк-көнбатышка таба 150 м, авыл хужалыгы жирләрә буйлап 100 м бара, 160 нчы урман кварталының аерымланган кишәрлегенә көньяк-көнчыгыш чиге буйлап 50 м, авыл хужалыгы жирләрә буйлап 200 м уза, 150 нче урман кварталының аерымланган кишәрлегенә көньяк-көнчыгыш чиге буйлап 100 м бара, аннары 160 нчы урман кварталының аерымланган кишәрлегенә төньяк-көнбатыш чиге буйлап 150 м, профильле автомобиль юлына бүлеп бирелгән полосаны кисеп үтеп, авыл хужалыгы жирләрә буйлап 250 м, сынык сызык ясап, 150 нче урман кварталының аерымланган кишәрлегенә һәм 125 нче урман кварталының көнчыгыш чиге буйлап Дала Зәе елгасына кадәр 1,0 км уза, шушы елга агымы буенча өскә таба елгага койган инеш тамагына кадәр 50 м бара, шуннан соң, Казан – Оренбург федераль автомобиль юлына бүлеп бирелгән полосаны кисеп үтеп, әлеге инеш агымы буенча өскә таба буага кадәр 1,6 км уза, буа буйлап 50 м бара һәм яңадан инеш агымы буенча өскә таба 300 м уза, аннары, сынык сызык ясап, киптерү канауларын һәм профильле автомобиль юлына бүлеп бирелгән полосаны кисеп үтеп, авыл хужалыгы жирләрә буйлап көньяк-көнбатышка таба 1,4 км бара, «Әлмәт урманчылыгы» Татарстан Республикасы дәүләт бюджет учреждениесенә Миңлебай участок урманчылыгындагы 146 нчы урман кварталының аерымланган кишәрлегенә төньяк-көнбатыш чиге буйлап 250 м уза, шуннан соң авыл хужалыгы жирләрә буйлап көньяк-көнчыгышка таба 400 м бара, 140 нчы урман кварталының көнчыгыш чиге буйлап көньяк-көнчыгышка таба 400 м һәм көньяк чиге буйлап көньяк-көнбатышка таба 150 м, авыл хужалыгы жирләрә буйлап 100 м уза, аннары, сынык сызык ясап, 140 нчы урман кварталының көньяк-көнчыгыш һәм көньяк чикләре буйлап 550 м Әлмәт, Бөгелмә һәм Лениногорск муниципаль районнары чикләре тоташкан урында Габдрахман авылынан 6,5 км көньякта урнашкан 78 нче (76 нчы) тоташу ноктасына кадәр бара.

«Әлмәт муниципаль районы» муниципаль берәмлеге чиге «Лениногорск муниципаль районы» муниципаль берәмлеге белән

чиктәш жирдә 78 нче (76 нчы) тоташу ноктасыннан алып, сынык сызык ясап, «Әлмәт урманчылыгы» Татарстан Республикасы дәүләт бюджет учреждениесенең Миңлебай участок урманчылыгындагы 140 нчы, 139 нчы урман кварталларының көньяк чиге буйлап 1,3 км көнбатышка таба уза, шуннан соң авыл хужалыгы жирләре буйлап көньякка таба 200 м, төньяк-көнбатышка таба 50 м, төньякка таба 350 м бара, аннары 139 нчы урман кварталының көньяк чиге буйлап 250 м, төньяк-көнбатышка таба авыл хужалыгы жирләре буйлап, сынык сызык ясап, 1,0 км уза, шуннан соң 139 нчы урман кварталының көньяк-көнбатыш чиге буйлап 150 м, авыл хужалыгы жирләре буйлап 50 м бара, аннары 125 нче, 139 нчы урман кварталларының көньяк-көнбатыш чиге буйлап 300 м, авыл хужалыгы жирләре буйлап 50 м, сынык сызык ясап, 800 м 138 нче урман кварталының көньяк чиге буйлап, авыл хужалыгы жирләре буйлап 150 м уза, сынык сызык ясап, 138 нче урман кварталының көньяк чиге буйлап көньяк-көнбатышка таба 400 м, профильле автомобиль юлына бүлеп бирелгән полосаны кисеп үтеп, авыл хужалыгы жирләре буйлап 100 м, сынык сызык ясап, 138 нче урман кварталының көньяк чиге буйлап 600 м, авыл хужалыгы жирләре буйлап 100 м бара, шуннан соң, сынык сызык ясап, 141 нче урман кварталының көньяк чиге буйлап 900 м көнбатышка таба, авыл хужалыгы жирләре буйлап 150 м төньяк-көнбатышка таба, 141 нче урман кварталының көньяк-көнбатыш чиге буйлап 550 м, Ата Шелга инешен ике кат кисеп үтеп, авыл хужалыгы жирләре буйлап 100 м, Ата Шелга инешен кисеп үтеп, 141 нче урман кварталының көньяк-көнбатыш чиге буйлап 100 м, Ата Шелга инешен кисеп үтеп, сынык сызык ясап, авыл хужалыгы жирләре буйлап 150 м уза, Ата Шелга инешен берничә кат кисеп үтеп, сынык сызык ясап, 136 нчы урман кварталының көньяк һәм көньяк-көнбатыш чикләре буйлап 800 м, «Лениногорск урманчылыгы» Татарстан Республикасы дәүләт бюджет учреждениесенең Зай-Каратай участок урманчылыгындагы 93 нче урман кварталының аерымланган кишәрлегенең төньяк-көнчыгыш чиге буйлап 200 м, авыл хужалыгы жирләре буйлап 100 м, урман утыртмалары буйлап 50 м, авыл хужалыгы жирләре буйлап 100 м бара, аннары, сынык сызык ясап, «Әлмәт урманчылыгы» Татарстан Республикасы дәүләт бюджет учреждениесенең Миңлебай участок урманчылыгындагы 121 нче урман кварталының көньяк-көнбатыш чиге буйлап 850 м, авыл хужалыгы жирләре буйлап 200 м төньяк-көнбатышка таба һәм 30 м көньяк-көнбатышка таба, 121 нче урман кварталының көнбатыш чиге буйлап 100 м, авыл хужалыгы жирләре буйлап 250 м уза, шуннан соң, сынык сызык ясап, 120 нче урман кварталының көньяк чиге буйлап

көнбатышка таба 1,5 км инешкә кадәр бара, елга агымы буенча 1,6 км өскә таба уза, аннары төньякка таба 450 м 119 нчы урман кварталының көнбатыш чиге буйлап һәм 111 нче урман кварталының көньяк-көнбатыш чиге буйлап, көнбатышка таба 100 м авыл хужалыгы җирләре буйлап, инешне кисеп үтеп, 50 м агач-куак массивы буйлап, 500 м авыл хужалыгы җирләре буйлап бара, шуннан соң 1,1 км көньякка таба, сынык сызык ясап, 118 нче урман кварталының төньяк-көнчыгыш һәм көнчыгыш чикләре буйлап, көнбатышка таба 2,8 км 118 нче, 117 нче урман кварталларының көньяк чиге буйлап һәм 193 нче урман кварталының аерымланган кишәрлегенә көньяк чиге буйлап уза, аннары, инешне һәм Зәй-Каратай елгасын кисеп үтеп, авыл хужалыгы җирләре буйлап 950 м көньяк-көнбатышка таба, 100 м урман массивы буйлап бара, шуннан соң 129 нчы урман кварталының төньяк-көнчыгыш чиге буйлап көньяк-көнчыгышка таба 450 м, авыл хужалыгы җирләре буйлап 100 м уза, 129 нчы урман кварталының төньяк-көнчыгыш чиге буйлап 1,2 км, Әлмәт – Лениногорск автомобиль юлына бүлеп бирелгән полосаны кисеп үтеп, авыл хужалыгы җирләре буйлап 250 м бара, 550 м 151 нче урман кварталының төньяк-көнчыгыш чиге буйлап, 50 м авыл хужалыгы җирләре буйлап, 50 м сәнәгать объекты буйлап һәм 200 м 151 нче урман кварталының көньяк-көнчыгыш чиге буйлап уза, «Әлмәт – Лениногорск» – Яңа Суркино автомобиль юлына бүлеп бирелгән полосаны кисеп үтеп, сынык сызык ясап, авыл хужалыгы җирләре буйлап 400 м бара, аннары, сынык сызык ясап, көньякка таба 450 м 151 нче урман кварталының көнчыгыш чиге буйлап, авыл хужалыгы җирләре буйлап көньяк-көнбатышка таба 200 м һәм төньяк-көнбатышка таба 50 м уза, 151 нче урман кварталының көньяк-көнбатыш чиге буйлап 200 м, авыл хужалыгы җирләре буйлап 100 м, сәнәгать объекты буйлап 50 м, авыл хужалыгы җирләре буйлап 50 м бара, шуннан соң 151 нче урман кварталының көньяк-көнбатыш чиге буйлап 150 м уза, «Әлмәт – Лениногорск» – Яңа Суркино, автомобиль юлына бүлеп бирелгән полосаны кисеп үтеп, 50 м авыл хужалыгы җирләре буйлап, сынык сызык ясап, 1,1 км 151 нче урман кварталының көньяк-көнбатыш чиге буйлап бара, аннары 150 нче урман кварталының көньяк-көнчыгыш чиге буйлап көньяк-көнбатышка таба 300 м, авыл хужалыгы җирләре буйлап 150 м, урман полосасының көньяк-көнчыгыш чиге буйлап 400 м, Куйбышев тимер юлына бүлеп бирелгән полосаны һәм «Әлмәт – Лениногорск» – Яңа Суркино һәм Яңа Суркино – Алешкино автомобиль юлларына бүлеп бирелгән полосаларны кисеп үтеп, авыл хужалыгы җирләре буйлап 1,4 км уза, «Лениногорск урманчылыгы» Татарстан Республикасы дәүләт бюджет учрежде-

ниесең Зэй-Каратай участок урманчылыгындагы 27 нче урман кварталының төньяк чиге буйлап 450 м, авыл хужалыгы жирләрә буйлап 200 м бара, шуннан соң, сынык сызык ясап, 99 нче урман кварталының аерымланган кишәрлегенә төньяк-көнбатыш чиге буйлап 500 м, сынык сызык ясап, авыл хужалыгы жирләрә буйлап 150 м уза, аннары 26 нчы урман кварталының көнчыгыш чиге буйлап 500 м төньякка таба, төньяк чиге буйлап 550 м көнбатышка таба, инешне кисеп үтеп, сынык сызык ясап, авыл хужалыгы жирләрә буйлап 100 м көньяк-көнчыгышка таба бара, инешне кисеп үтеп, 26 нчы урман кварталының көнбатыш чиге буйлап 150 м, көньяк-көнбатышка таба 350 м авыл хужалыгы жирләрә буйлап уза, шуннан соң «Әлмәт урманчылыгы» Татарстан Республикасы дәүләт бюджет учреждениесең Миңлебай участок урманчылыгындагы 155 нче, 157 нче урман кварталларының төньяк-көнчыгыш чиге буйлап көньяк-көнчыгышка таба 200 м, авыл хужалыгы жирләрә буйлап 550 м бара, 300 м 157 нче урман кварталының көнчыгыш чиге буйлап уза, аннары 157 нче, 156 нчы урман кварталларының көньяк чиге буйлап көнбатышка таба 1,6 км, «Лениногорск урманчылыгы» Татарстан Республикасы дәүләт бюджет учреждениесең Зэй-Каратай участок урманчылыгындагы 28 нче урман кварталының көнбатыш чиге буйлап көньякка таба 500 м, авыл хужалыгы жирләрә буйлап 100 м бара, шуннан соң 28 нче урман кварталының көнбатыш чиге буйлап 150 м, Бадрәкәң инешен һәм профильле автомобиль юлына бүлеп бирелгән полосаны кисеп үтеп, авыл хужалыгы жирләрә буйлап төньяк-көнбатышка таба 1,3 км, 13 нче урман кварталының төньяк-көнчыгыш чиге буйлап төньякка таба 100 м, авыл хужалыгы жирләрә буйлап 550 м уза, аннары төньяк-көнчыгышка таба 400 м 11 нче урман кварталының көнчыгыш чиге буйлап, 50 м сәнәгать объекты буйлап бара, шуннан соң 11 нче, 9 нчы урман кварталларының көнчыгыш чиге буйлап 500 м, сәнәгать объектынның көнчыгыш чиге буйлап төньякка таба 150 м, 9 нчы урман кварталының көнчыгыш чиге буйлап 350 м, профильле автомобиль юлына бүлеп бирелгән полосаны кисеп үтеп, авыл хужалыгы жирләрә буйлап 200 м уза, 9 нчы урман кварталының төньяк-көнчыгыш чиге буйлап 500 м, авыл хужалыгы жирләрә буйлап 100 м бара, аннары 7 нче урман кварталының көнчыгыш чиге буйлап 700 м, авыл хужалыгы жирләрә буйлап 150 м уза, сынык сызык ясап, 7 нче, 5 нче урман кварталларының көнчыгыш чиге буйлап 750 м, сынык сызык ясап, авыл хужалыгы жирләрә буйлап 250 м, 5 нче, 3 нче урман кварталларының көнчыгыш чиге буйлап 150 м бара, шуннан соң, сынык сызык ясап, 2,1 км авыл хужалыгы жирләрә буйлап, 250 м төньяк-көнчыгышка таба 3 нче урман кварталының

көнчыгыш чиге буйлап, профильле автомобиль юлына бүлеп бирелгән полосаны кисеп үтеп, сынык сызык ясап, 600 м авыл хужалыгы жирләре буйлап, 150 м 1 нче урман кварталының көнчыгыш чиге буйлап, 50 м авыл хужалыгы жирләре буйлап уза, аннары 100 м 1 нче урман кварталының көнчыгыш чиге буйлап бара, шуннан соң, сынык сызык ясап, төньякка таба 650 м авыл хужалыгы жирләре буйлап, 300 м 1 нче урман кварталының көнчыгыш чиге буйлап, 700 м көньяк-көнбатышка таба 1 нче урман кварталының төньяк-көнбатыш чиге буйлап, 50 м авыл хужалыгы жирләре буйлап уза, аннары 1 нче урман кварталының төньяк-көнбатыш чиге буйлап 100 м, авыл хужалыгы жирләре буйлап 50 м бара, 1 нче урман кварталының төньяк-көнбатыш чиге буйлап 550 м уза, шуннан соң 1 нче урман кварталының көньяк-көнбатыш чиге буйлап көньяк-көнчыгышка таба 200 м, авыл хужалыгы жирләре буйлап 300 м көньяк-көнчыгышка таба һәм, профильле автомобиль юлына бүлеп бирелгән полосаны кисеп үтеп, 200 м көньяк-көнбатышка таба бара, 200 м 3 нче урман кварталының төньяк-көнбатыш чиге буйлап уза, 400 м профильле автомобиль юлы буйлап, 150 м 3 нче урман кварталының көнбатыш чиге буйлап, сынык сызык ясап, көньякка таба 750 м авыл хужалыгы жирләре буйлап, 50 м 3 нче урман кварталының көнбатыш чиге буйлап, авыл хужалыгы жирләре буйлап көньяк-көнбатышка таба 250 м һәм төньяк-көнбатышка таба 100 м бара, аннары 3 нче урман кварталының көнбатыш чиге буйлап 200 м һәм 2 нче урман кварталының көнчыгыш чиге буйлап көнбатышка таба 300 м, авыл хужалыгы жирләре буйлап 100 м уза, шуннан соң, сынык сызык ясап, 100 м 2 нче урман кварталының көнчыгыш чиге буйлап, төньякка таба 200 м авыл хужалыгы жирләре буйлап, 2 нче урман кварталының көнчыгыш чиге буйлап 1,1 км бара, аннары көньяк-көнбатышка таба 2 нче урман кварталының төньяк-көнбатыш чиге буйлап, сынык сызык ясап, 650 м, авыл хужалыгы жирләре буйлап 100 м көньяк-көнбатышка таба һәм 800 м төньяк-көнбатышка таба уза, шуннан соң көньяк-көнбатышка 300 м, сәнәгать объектының төньяк-көнбатыш чиге буйлап 150 м, авыл хужалыгы жирләре буйлап 150 м, агач-куак полосасының көньяк-көнчыгыш чиге буйлап 250 м, авыл хужалыгы жирләре буйлап 50 м, агач-куак полосасы буйлап 150 м, агач-куак полосасының төньяк-көнбатыш чиге буйлап 300 м бара, аннары авыл хужалыгы жирләре буйлап 400 м көньяк-көнбатышка таба, сынык сызык ясап, 600 м төньяк-көнбатышка таба уза, «Лениногорск урманчылыгы» Татарстан Республикасы дәүләт бюджет учреждениесенең Түбән Чыршылы участок урманчылыгындагы 112 нче урман кварталының аерымланган кишәрлегенең төньяк

чиге буйлап 150 м, сынык сызык ясап, авыл хужалыгы жирлэре буйлап 200 м бара, шуннан соң төньякка таба 100 нче урман кварталының көнчыгыш чиге буйлап 250 м уза, авыл хужалыгы жирлэре буйлап 450 м, 100 нче урман кварталының көнчыгыш чиге буйлап 50 м бара, 200 м авыл хужалыгы жирлэре буйлап, төньяк-көнчыгышка таба 150 м агач-куак полосасының көньяк-көнбатыш чиге буйлап, 150 м авыл хужалыгы жирлэре буйлап, көнбатышка таба 100 нче урман кварталының төньяк чиге буйлап 400 м, авыл хужалыгы жирлэре буйлап 350 м уза, 100 нче урман кварталының төньяк чиге буйлап 200 м, инешне кисеп үтеп, авыл хужалыгы жирлэре буйлап 250 м бара, аннары 550 м төньяк-көнбатышка таба 99 нчы урман кварталының көнчыгыш чиге буйлап, сынык сызык ясап, көнбатышка таба авыл хужалыгы жирлэре буйлап 350 м, 99 нчы урман кварталының төньяк чиге буйлап 400 м уза, сынык сызык ясап, көньяк-көнбатышка таба авыл хужалыгы жирлэре буйлап 100 м, 99 нчы урман кварталының көнбатыш чиге буйлап 1,0 км, авыл хужалыгы жирлэре буйлап, сынык сызык ясап, 1,1 км төньяк-көнбатышка таба бара, шуннан соң 2,1 км көнбатышка таба 58 нче, 57 нче урман кварталларының төньяк чиге буйлап уза, 57 нче урман кварталының көнчыгыш чиге буйлап, сынык сызык ясап, 450 м төньяк-көнчыгышка таба, төньяк чиге буйлап, сынык сызык ясап, 450 м төньяк-көнбатышка таба, көнбатыш чиге буйлап, сынык сызык ясап, 1,3 км көньяк-көнбатышка таба һәм көньяк чиге буйлап, кибе баручы инешне кисеп үтеп, 850 м көнчыгышка таба бара, аннары, сынык сызык ясап, 550 м төньяк-көнчыгышка таба, кибе баручы инешне кисеп үтеп, 57 нче урман кварталының көньяк-көнчыгыш чиге буйлап, 50 м көньяк-көнчыгышка таба авыл хужалыгы жирлэре буйлап уза, сынык сызык ясап, 1,5 км көньяк-көнбатышка таба 57 нче урман кварталының көньяк-көнчыгыш чиге буйлап һәм 59 нчы урман кварталының төньяк-көнбатыш чиге буйлап, сынык сызык ясап, 150 м авыл хужалыгы жирлэре буйлап, 300 м 59 нчы урман кварталының көнбатыш чиге буйлап һәм 60 нчы урман кварталының төньяк-көнбатыш чиге буйлап, сынык сызык ясап, 50 м авыл хужалыгы жирлэре буйлап, 60 нчы урман кварталының төньяк чиге буйлап 100 м көнбатышка таба, көнбатыш чиге буйлап 700 м көньяк-көнбатышка таба бара, шуннан соң төньяк-көнбатышка таба 200 м авыл хужалыгы жирлэре буйлап, кибе баручы инешне кисеп үтеп, 100 м агач-куак массивы буйлап, 150 м авыл хужалыгы жирлэре буйлап уза, аннары төньяк-көнчыгышка таба 31 нче урман кварталының көньяк-көнчыгыш чиге буйлап 250 м, авыл хужалыгы жирлэре буйлап 200 м бара, 31 нче, 27 нче урман кварталларының көнчыгыш чиге буйлап 950 м уза,

шуннан соң 300 м төньяк-көнбатышка таба сәнәгать объектының көнчыгыш чиге буйлап, сынык сызык ясап, 1,5 км төньяк-көнбатышка таба 27 нче, 23 нче урман кварталларының көнчыгыш чиге буйлап, Әлмәт — Чупай һәм Кичү — Кузьминовка автомобиль юлларын тоташтыра торган автомобиль юлына бүлеп бирелгән полосаны кисеп үтеп, 100 м авыл хужалыгы жирләре буйлап бара, 23 нче урман кварталының көнчыгыш чиге буйлап 250 м, авыл хужалыгы жирләре буйлап 50 м уза, аннары 23 нче урман кварталының көнчыгыш чиге буйлап 50 м, төньяк-көнчыгышка таба 100 м авыл хужалыгы жирләре буйлап, 150 м сәнәгать объектының көньяк-көнчыгыш чиге буйлап, 23 нче урман кварталының көнчыгыш чиге буйлап 100 м бара, шуннан соң авыл хужалыгы жирләре буйлап 250 м, 23 нче, 20 нче урман кварталларының көнчыгыш чиге буйлап 400 м уза, авыл хужалыгы жирләре буйлап 150 м, 20 нче, 18 нче урман кварталларының көнчыгыш һәм төньяк-көнчыгыш чикләре буйлап, сынык сызык ясап, 1,8 км төньякка таба, көньяк-көнбатышка таба 150 м урман массивы буйлап, 250 м урман массивының көньяк-көнчыгыш чиге буйлап, 100 м авыл хужалыгы жирләре буйлап бара, аннары 18 нче, 19 нчы урман кварталларының төньяк-көнбатыш чиге буйлап, сынык сызык ясап, 2,3 км, авыл хужалыгы жирләре буйлап 100 м уза, 19 нчы, 21 нче урман кварталларының төньяк-көнбатыш һәм төньяк чикләре буйлап 150 м, 21 нче урман кварталының көнбатыш чиге буйлап, сынык сызык ясап, 450 м бара, шуннан соң авыл хужалыгы жирләре буйлап 100 м, 21 нче урман кварталының көнбатыш чиге буйлап, сынык сызык ясап, 350 м, авыл хужалыгы жирләре буйлап 850 м төньяк-көнбатышка таба һәм, Кичү — Кузьминовка автомобиль юлын ике кат кисеп үтеп, 200 м төньякка таба уза, аннары төньяк-көнчыгышка таба, инешне кисеп үтеп, 50 м урман массивы буйлап, сынык сызык ясап, 200 м авыл хужалыгы жирләре буйлап, төньякка таба, инешне кисеп үтеп, 50 м агачкуак массивы буйлап, авыл хужалыгы жирләре буйлап, автомобиль юлына бүлеп бирелгән полосаны кисеп үтеп, сынык сызык ясап, 600 м төньяк-көнчыгышка таба, Кичү — Кузьминовка автомобиль юлына бүлеп бирелгән полосаны кисеп үтеп, көньяк-көнбатышка таба 700 м, төньяк-көнбатышка таба 250 м бара, шуннан соң, сынык сызык ясап, көньяк-көнбатышка таба 800 м, төньяк-көнбатышка таба 300 м уза, аннары «Әлмәт урманчылыгы» Татарстан Республикасы дәүләт бюджет учреждениесенә Миңлебай участок урманчылыгындагы 202 нче урман кварталының көньяк-көнбатыш чиге буйлап 350 м һәм төньяк-көнбатыш чиге буйлап 150 м төньяк-көнчыгышка таба бара, Кичү — Кузьминовка автомобиль юлына бүлеп бирелгән полосаны кабат ки-

сеп үтеп, авыл хужалыгы жирлөре буйлап, сынык сызык ясап, 2,3 км, 203 нче урман кварталының аерымланган кишәрлегенең төньяк-көнбатыш чиге буйлап 200 м, авыл хужалыгы жирлөре буйлап 100 м уза, шуннан соң 203 нче урман кварталының аерымланган кишәрлегенең төньяк-көнбатыш чиге буйлап 200 м, авыл хужалыгы жирлөре буйлап 450 м бара, аннары урман массивының төньяк-көнбатыш чиге буйлап 350 м, сынык сызык ясап, 850 м төньяк-көнбатышка таба, Кичү — Кузьминовка автомобиль юлына бүлеп бирелгән полосаны кабат кисеп үтеп, авыл хужалыгы жирлөре буйлап уза, 28 нче урман кварталының көнчыгыш чиге буйлап 200 м төньяк-көнбатышка таба һәм 850 м көньяк-көнбатышка таба бара, шуннан соң 28 нче урман кварталының көньяк-көнчыгыш чиге буйлап 300 м төньяк-көнбатышка таба уза, 100 м авыл хужалыгы жирлөре буйлап, 27 нче урман кварталының көньяк-көнбатыш һәм көнбатыш чикләре буйлап, кибеп баручы инешне кисеп үтеп, сынык сызык ясап, 1,9 км, авыл хужалыгы жирлөре буйлап, инешне кисеп үтеп, сынык сызык ясап, 200 м бара, аннары 200 м урман полосасының көньяк-көнбатыш чиге буйлап, 350 м авыл хужалыгы жирлөре буйлап, урман полосасының көньяк-көнбатыш чиге буйлап 300 м һәм төньяк-көнбатыш чиге буйлап 450 м төньяк-көнчыгышка таба, 50 м авыл хужалыгы жирлөре буйлап уза, шуннан соң төньяк-көнбатышка таба 400 м урман полосасының көньяк-көнбатыш чиге буйлап, 200 м авыл хужалыгы жирлөре буйлап, 50 м сәнәгать объектының төньяк-көнчыгыш чиге буйлап бара, 150 м авыл хужалыгы жирлөре буйлап бара, 50 м урман массивының көньяк чиге буйлап, Кичү — Ормышлы — Сарабиккол автомобиль юлына бүлеп бирелгән полосаны кисеп үтеп, 50 м авыл хужалыгы жирлөре буйлап бара, аннары көньяк-көнбатышка таба «Кәләй урманчылыгы» Татарстан Республикасы дәүләт бюджет учреждениесең Шушма участок урманчылыгындагы 96 нчы урман кварталының көнчыгыш чиге буйлап 250 м, авыл хужалыгы жирлөре буйлап 100 м уза, 96, 107, 115 нче урман кварталларының көньяк-көнчыгыш чиге буйлап 1,1 км бара, шуннан соң, сынык сызык ясап, 350 м төньяк-көнбатышка таба авыл хужалыгы жирлөре буйлап, сынык сызык ясап, 100 м көньяк-көнбатышка таба 115 нче урман кварталының көньяк-көнчыгыш чиге буйлап, 150 м авыл хужалыгы жирлөре буйлап, сынык сызык ясап, 500 м көнбатышка таба 115 нче урман кварталының көньяк-көнчыгыш чиге буйлап уза, аннары 200 м көньякка таба, профильле автомобиль юлына бүлеп бирелгән полосаны кисеп үтеп, авыл хужалыгы жирлөре буйлап, 150 м көньяк-көнчыгышка таба 115 нче урман кварталының көньяк чиге буйлап, сынык

сызык ясап, 150 м көньякка таба авыл хужалыгы жирлөре буйлап бара, шуннан соң көньяк-көнбатышка таба 116 нчы урман кварталының көньяк-көнчыгыш чиге буйлап 450 м, авыл хужалыгы жирлөре буйлап 50 м уза, сәнэгать объектынның төньяк-көнбатыш чиге буйлап 200 м, авыл хужалыгы жирлөре буйлап 100 м бара, аннары 116 нчы урман кварталының көньяк-көнчыгыш чиге буйлап 550 м, авыл хужалыгы жирлөре буйлап 100 м, сәнэгать объектынның төньяк-көнбатыш чиге буйлап 150 м, авыл хужалыгы жирлөре буйлап 300 м Әлмэт, Лениногорск һәм Чирмешән муниципаль районнары чикләре тоташкан урында Багряж авылынан 4,8 км көньяк-көнчыгышта урнашкан 61 нче (77 нче) тоташу ноктасына кадәр уза.

«Әлмэт муниципаль районы» муниципаль берәмлеге чиге «Чирмешән муниципаль районы» муниципаль берәмлеге белән чиктәш жирдә 61 нче (77 нче) тоташу ноктасыннан алып «Чирмешән урманчылыгы» Татарстан Республикасы дәүләт бюджет учреждениесенең Шушма участок урманчылыгындагы 10 нчы урман кварталының көнчыгыш чиге буйлап 1,5 км төньяк-көнчыгышка таба һәм төньяк чиге буйлап 350 м көньяк-көнбатышка таба, 150 м авыл хужалыгы жирлөре буйлап, 450 м 10 нчы урман кварталының төньяк чиге буйлап уза, шуннан соң, сынык сызык ясап, 250 м төньяк-көнбатышка таба авыл хужалыгы жирлөре буйлап, 500 м көньяк-көнбатышка таба 10 нчы, 9 нчы урман кварталларының төньяк чиге буйлап, 300 м авыл хужалыгы жирлөре буйлап бара, аннары, сынык сызык ясап, 1,6 км көнбатышка таба 9 нчы урман кварталының төньяк чиге буйлап, 100 м көньяк-көнбатышка таба авыл хужалыгы жирлөре буйлап, сынык сызык ясап, 600 м 9 нчы, 8 нче урман кварталларының төньяк чиге буйлап уза, шуннан соң, сынык сызык ясап, 300 м төньякка таба авыл хужалыгы жирлөре буйлап, 50 м төньяк-көнчыгышка таба 8 нче урман кварталының көнчыгыш чиге буйлап, сынык сызык ясап, 450 м авыл хужалыгы жирлөре буйлап, төньяк-көнбатышка таба, сынык сызык ясап, 400 м 8 нче урман кварталының төньяк-көнчыгыш чиге буйлап, 50 м авыл хужалыгы жирлөре буйлап бара, аннары, сынык сызык ясап, 300 м 8 нче урман кварталының төньяк чиге буйлап, сынык сызык ясап, 250 м көньяк-көнчыгышка таба авыл хужалыгы жирлөре буйлап, 50 м урман утыртмаларының көнчыгыш чиге буйлап, 150 м көньяк-көнбатышка таба 8 нче урман кварталының төньяк чиге буйлап, 150 м көньяк-көнбатышка таба 8 нче урман кварталының төньяк чиге буйлап уза, шуннан соң көньяк-көнбатышка таба 100 м урман массивының көнчыгыш чиге буйлап, 150 м 8 нче урман кварталының төньяк чиге буйлап, 200 м авыл хужалыгы жирлөре буйлап бара, ан-

нары, сынык сызык ясап, 7,9 км төньяк-көнбатышка таба 8, 7, 6, 5, 4, 3 нче урман кварталларының төньяк чиге буйлап, 200 м көнбатышка таба авыл хужалыгы жирләре буйлап, сынык сызык ясап, инешне кисеп үтеп, 4,8 км төньяк-көнбатышка таба 3, 2, 1 нче урман кварталларының төньяк чиге буйлап уза, шуннан соң төньякка таба 500 м авыл хужалыгы жирләре буйлап, 400 м урман полосасының көнбатыш чиге буйлап һәм 1,1 км көньяк-көнбатышка таба көньяк чиге буйлап, төньяк-көнбатышка таба 100 м авыл хужалыгы жирләре буйлап, 450 м урман полосасының көньяк-көнбатыш чиге буйлап, 650 м авыл хужалыгы жирләре буйлап, 550 м урман полосасының көньяк-көнбатыш чиге буйлап бара, аннары авыл хужалыгы жирләре буйлап, сынык сызык ясап, 1,2 км төньяк-көнбатышка таба һәм 1,7 км көньяк-көнбатышка таба уза, шуннан соң 250 м сәнгәтә объект чиге буйлап, авыл хужалыгы жирләре буйлап 1,7 км көньяк-көнбатышка таба һәм 300 м төньяк-көнбатышка таба, 100 м урман массивының көньяк чиге буйлап бара, аннары, сынык сызык ясап, 500 м авыл хужалыгы жирләре буйлап, 100 м карьерның көньяк-көнбатыш чиге буйлап, 350 м авыл хужалыгы жирләре буйлап, 50 м агач-куак массивының көньяк-көнбатыш чиге буйлап Шушма елгасына кадәр уза, шуннан соң 2,4 км әлеге елга агымы буенча аска таба, кибеп баручы инешне кисеп үтеп, 950 м төньяк-көнбатышка таба авыл хужалыгы жирләре буйлап бара, аннары 250 м көньяк-көнбатышка таба, Кузайкино — Нурлат автомобиль юлына бүлеп бирелгән полосаны кисеп үтеп, авыл хужалыгы жирләре буйлап уза, шуннан соң 500 м урман полосасы буйлап, 1,8 км урман полосасының төньяк-көнбатыш чиге буйлап һәм 2,2 км төньяк-көнбатышка таба урман полосасының төньяк чиге буйлап бара, кибеп баручы инешне кисеп үтеп, 250 м авыл хужалыгы жирләре буйлап, аннары 2,3 км урман полосасының төньяк-көнчыгыш чиге буйлап, 900 м авыл хужалыгы жирләре буйлап уза, шуннан соң 600 м төньяк-көнчыгышка таба урман полосасының көньяк-көнчыгыш чиге буйлап, 50 м авыл хужалыгы жирләре буйлап, 100 м урман полосасының көньяк-көнчыгыш чиге буйлап, 150 м авыл хужалыгы жирләре буйлап, 400 м урман полосасының көньяк-көнчыгыш чиге буйлап, 150 м авыл хужалыгы жирләре буйлап, 750 м урман полосасының көньяк-көнчыгыш чиге буйлап кибеп баручы инешкә кадәр бара, шуннан соң әлеге инеш агымы буенча аска таба 800 м Каменка елгасына кадәр бара, 200 м әлеге елга агымы буенча аска таба Шушма елгасына кадәр уза, шуннан соң 10,9 км Шушма елгасы агымы буенча аска таба Әлмәт, Чирмешән һәм Яңа Чишмә муниципаль районнары чикләре тоташкан урында Арғы Ивановка авылыннан 1,4 км төньяк-көнбатышта Шушма

елгасы акваториясендә урнашкан $X = 382390,75$, $Y = 2266953,40$ координаталы 25 нче (78 нче) тоташу ноктасына кадәр уза.

«Әлмәт муниципаль районы» муниципаль берәмлеге чиге «Яңа Чишмә муниципаль районы» муниципаль берәмлеге белән чиктәш жирдә 25 нче (78 нче) тоташу ноктасыннан алып 800 м Шушма елгасы агымы буенча аска таба, сынык сызык ясап, 1,5 км төньяк-көнбатышка таба авыл хужалыгы жирләре буйлап, агач-куак үсемлекләре массивын кисеп үтеп, 1,6 км төньяк-көнчыгышка таба, кибеп баручы инешне кисеп үтеп, Шушма елгасына кадәр уза, шуннан соң 2,0 км әлеге елга агымы буенча аска таба, 850 м көньяк-көнбатышка таба авыл хужалыгы жирләре буйлап, сынык сызык ясап, 850 м төньякка таба бара, 200 м түбәнлектәге сазлыкның көнчыгыш чиге буйлап Бакланлы күленә кадәр килә, сынык сызык ясап, 750 м төньяк-көнбатышка таба күл буенча уза, 200 м төньяк-көнчыгышка таба авыл хужалыгы жирләре буйлап, 300 м түбәнлектәге сазлыкның төньяк-көнбатыш чиге буйлап, 350 м авыл хужалыгы жирләре буйлап Шушма елгасына кадәр уза, 1,9 км әлеге елга агымы буенча аска таба аның элеккеге үзәненең чишмә башына кадәр уза, элеккеге үзән буйлап 2,3 км агым буенча аска таба аның тамагына кадәр бара, аннары 150 м Шушма елгасы агымы буенча өскә таба уза, шуннан соң, сынык сызык ясап, авыл хужалыгы жирләре буйлап 2,1 км көньяк-көнбатышка таба, 1,7 км төньяк-көнбатышка таба, 2,5 км төньяк-көнчыгышка таба, 350 м төньяк-көнбатышка таба бара, аннары 200 м түбәнлектәге сазлыкның көнчыгыш чиге буйлап, 800 м авыл хужалыгы жирләре буйлап Шушма елгасына кадәр уза, 3,8 км әлеге елга агымы буенча аска таба бара, 30 м төньяк-көнбатышка таба Шушма елгасы буенча аның уң ярына кадәр, 200 м төньякка таба авыл хужалыгы жирләре буйлап, 200 м производство объектының көнчыгыш чиге буйлап, 500 м авыл хужалыгы жирләре буйлап Шөгәрчә елгасына кадәр килә, әлеге елга агымы буенча өскә таба 1,1 км буага кадәр бара, 650 м буаның уң яры буйлап, сынык сызык ясап, 550 м төньяк-көнчыгышка таба урман массивы буенча, 100 м урман массивының төньяк-көнбатыш чиге буйлап уза, шуннан соң 1,0 км авыл хужалыгы жирләре буйлап һәм 350 м көньяк-көнчыгышка таба бара, аннары, сынык сызык ясап, 850 м көньякка таба «Кәләй урманчылыгы» Татарстан Республикасы дәүләт бюджет учреждениесенең Ракашево участок урманчылыгындагы 36 нчы урман кварталының көнбатыш чиге буйлап уза, шуннан соң 1,9 км Шөгәрчә елгасы агымы буенча өскә таба буага кадәр бара, 40 м плотина буенча һәм 150 м буаның уң яры буйлап уза, шуннан соң 400 м Шөгәрчә елгасы агымы буенча өскә таба, сынык сызык ясап, 4,6 км төньякка таба 36, 33, 29,

24 нче урман кварталларының көнчыгыш чиге буйлап, 1,6 км төньяк-көнбатышка таба 24 нче урман кварталының төньяк чиге буйлап бара, аннары авыл хужалыгы жирләре буйлап 250 м һәм 2,2 км төньяк-көнчыгышка таба уза, шуннан соң, сынык сызык ясап, 1,5 км 8 нче, 7 нче урман кварталларының көнбатыш чиге буйлап Әлмәт, Яңа Чишмә һәм Түбән Кама муниципаль районнары чикләре тоташкан урында Рокашево авылыннан 2,7 км төньяк-көнбатышта урнашкан 2 нче (83 нче) тоташу ноктасына кадәр бара.

«Әлмәт муниципаль районы» муниципаль берәмлеге чиге «Түбән Кама муниципаль районы» муниципаль берәмлеге белән чиктәш жирдә 2 нче (83 нче) тоташу ноктасыннан алып төньяк-көнчыгышка таба 550 м «Кәләй урманчылыгы» Татарстан Республикасы дәүләт бюджет учреждениесең Ракашево участок урманчылыгындагы 7 нче урман кварталының төньяк-көнбатыш чиге буйлап, 150 м авыл хужалыгы жирләре буйлап һәм 100 м төньяк-көнбатышка таба уза, шуннан соң 6 нчы урман кварталының көнбатыш чиге буйлап, сынык сызык ясап, 1,2 км төньякка таба, сынык сызык ясап, төньяк һәм төньяк-көнчыгыш чикләре буйлап 1,2 км көньяк-көнчыгышка таба, 150 м авыл хужалыгы жирләре буйлап бара, 6 нчы урман кварталының төньяк-көнчыгыш чиге буйлап 400 м, урман полосасының көньяк-көнбатыш чиге буйлап 800 м, Казан – Оренбург федераль автомобиль юлына бүлеп бирелгән полосаны кисеп үтеп, авыл хужалыгы жирләре буйлап 650 м көньяк-көнчыгышка таба, Кичү елгасын кисеп үтеп, 1,3 км төньяк-көнчыгышка таба, сынык сызык ясап, көньяк-көнчыгышка таба 1,3 км уза, шуннан соң төньяк-көнчыгышка таба, сынык сызык ясап, 400 м урман полосасының көньяк-көнчыгыш чиге буйлап, 200 м авыл хужалыгы жирләре буйлап, 100 м урман полосасының төньяк-көнбатыш чиге буйлап, 1,1 км урман полосасы буйлап бара, аннары «Зәй урманчылыгы» Татарстан Республикасы дәүләт бюджет учреждениесең Ямаши участок урманчылыгындагы 84, 80, 81, 77, 73, 69, 66, 62 нче урман кварталларының көньяк-көнчыгыш һәм көнчыгыш чикләре буйлап, сынык сызык ясап, 8,0 км төньяк-көнчыгышка таба уза, шуннан соң сәнәгать объекты буйлап 100 м бара, 50 м 62 нче урман кварталының көньяк-көнчыгыш чиге буйлап уза, 100 м кабат сәнәгать объекты буйлап бара, шуннан соң, инешне кисеп үтеп, сынык сызык ясап, 62, 57, 58, 55 нче урман кварталларының көньяк һәм көньяк-көнчыгыш чикләре буйлап 5,1 км Әлмәт, Түбән Кама һәм Зәй муниципаль районнары чикләре тоташкан урында Ямаши авылыннан 11,1 км төньяк-көнчыгышта урнашкан 3 нче (84 нче) тоташу ноктасына кадәр уза.

«Әлмәт муниципаль районы» муниципаль берәмлеге чиге «Зэй муниципаль районы» муниципаль берәмлеге белән чиктәш жирдә 3 нче (84 нче) тоташу ноктасыннан алып, сынык сызык ясап, 850 м төньяк-көнчыгышка таба «Зэй урманчылыгы» Татарстан Республикасы дәүләт бюджет учреждениесенең Ямаши участок урманчылыгындагы 56 нчы урман кварталының төньяк чиге буйлап уза, шуннан соң, кибеп баручы инешне кисеп үтеп, сынык сызык ясап, 56, 60, 65, 68, 71 нче урман кварталларының төньяк-көнчыгыш һәм көнчыгыш чиге буйлап 5,6 км көньякка таба бара, аннары 71 нче, 70 нче урман кварталларының көньяк һәм көньяк-көнчыгыш чикләре буйлап 2,0 км төньяк-көнбатышка таба, 70, 75, 79, 83 нче урман кварталларының көньяк-көнчыгыш һәм көнчыгыш чикләре буйлап 2,5 км көньяк-көнбатышка таба уза, инешне һәм Васанзюрка елгасын кисеп үтеп, 600 м авыл хужалыгы жирләре буйлап, 83 нче, 86 нчы урман кварталларының көнчыгыш чиге буйлап 700 м бара, авыл хужалыгы жирләре буйлап 350 м көньяк-көнчыгышка таба, 87 нче, 88 нче урман кварталларының төньяк чиге буйлап 1,4 км уза, шуннан соң 200 м 88 нче урман кварталының көнчыгыш чиге буйлап, 200 м авыл хужалыгы жирләре буйлап бара, аннары 88 нче, 93 нче урман кварталларының көньяк чиге буйлап 800 м, сынык сызык ясап, 250 м авыл хужалыгы жирләре буйлап, 300 м 93 нче урман кварталының төньяк-көнчыгыш чиге буйлап уза, Чумарлы елгасы агымы буйлап аска таба 750 м, 93 нче урман кварталының көньяк чиге буйлап төньяк-көнбатышка таба 550 м, авыл хужалыгы жирләре буйлап 50 м бара, аннары көньяк-көнбатышка таба 200 м 93 нче урман кварталының көньяк чиге буйлап, сынык сызык ясап, 150 м авыл хужалыгы жирләре буйлап, 2,2 км 97, 101, 103 нче урман кварталларының көнчыгыш чиге буйлап уза, шуннан соң көньяк-көнчыгышка таба 50 м авыл хужалыгы жирләре буйлап, 500 м урман полосасының көньяк-көнбатыш чиге буйлап, 200 м авыл хужалыгы жирләре буйлап, 250 м урман полосасының көньяк-көнбатыш чиге буйлап, 50 м авыл хужалыгы жирләре буйлап бара, аннары, сынык сызык ясап, «Кәләй урманчылыгы» Татарстан Республикасы дәүләт бюджет учреждениесенең Иске Ялан участок урманчылыгындагы 41 нче урман кварталының көнбатыш чиге буйлап 2,4 км, авыл хужалыгы жирләре буйлап, сынык сызык ясап, көньякка таба 1,9 км уза, шуннан соң, Батрас елгасын кисеп үтеп, 950 м көнчыгышка таба, агач-куак массивы буйлап 200 м көньяк-көнчыгышка таба, сынык сызык ясап, 850 м авыл хужалыгы жирләре буйлап бара, агач-куак массивы буйлап 100 м көньяк-көнчыгышка таба һәм 250 м төньяк-көнчыгышка таба уза, кибеп баручы инеш агымы буенча өскә таба 650 м, куаклык массивы

буйлап 100 м көньяк-көнчыгышка таба һәм 50 м әлеге массивның көньяк чиге буйлап бара, шуннан соң, сынык сызык ясап, авыл хужалыгы жирләре буйлап 2,4 км бара, 70 нче урман кварталының төньяк чиге буйлап 1,2 км, авыл хужалыгы жирләре буйлап 950 м һәм төньяк-көнчыгышка таба 450 м уза, шуннан соң урман полосасының көньяк-көнчыгыш чиге буйлап 950 м, көнчыгышка таба авыл хужалыгы жирләре буйлап 300 м, «Чаллы — Зэй — Әлмәт»— Гулкин автомобиль юлын һәм Иске Ялан авылына керү юлын тоташтыра торган автомобиль юлы буйлап көньяк-көнчыгышка таба 1,2 км бара, шуннан соң авыл хужалыгы жирләре буйлап төньяк-көнчыгышка таба 550 м, «Чаллы — Зэй — Әлмәт»— Гулкин автомобиль юлын һәм Иске Ялан авылына керү юлын тоташтыра торган автомобиль юлын кабат кисеп үтеп, көньяк-көнчыгышка таба 1,5 км бара, аннары көньяк-көнбатышка таба 1,6 км, сынык сызык ясап, чокырның көнбатыш чиге буйлап 200 м, авыл хужалыгы жирләре буйлап 50 м, агач-куак массивының көнбатыш чиге буйлап 100 м, сынык сызык ясап, чокырның көнбатыш чиге буйлап 250 м уза, аннары көньяк-көнчыгышка таба авыл хужалыгы жирләре буйлап 100 м Зур Санталка елгасына кадәр уза, 800 м әлеге елга агымы буенча аска таба бара, Рус Акташы — Кузайкино автомобиль юлына бүлеп бирелгән полосаны кисеп үтеп, көньяк-көнчыгышка таба авыл хужалыгы жирләре буйлап 350 м уза, шуннан соң урман полосасы буйлап 150 м, 76 нчы урман полосасының төньяк-көнбатыш чиге буйлап төньяк-көнчыгышка таба 500 м бара, авыл хужалыгы жирләре буйлап 100 м, 76 нчы, 74 нче урман кварталларының төньяк-көнбатыш һәм төньяк чикләре буйлап 1,3 км уза, шуннан соң көньяк-көнчыгышка таба 100 м авыл хужалыгы жирләре буйлап, 150 м 74 нче урман кварталының төньяк-көнчыгыш чиге буйлап, 150 м авыл хужалыгы жирләре буйлап бара, Рус Акташы — Кузайкино автомобиль юлына бүлеп бирелгән полосаны кисеп үтеп, 450 м 74 нче урман кварталының төньяк чиге буйлап һәм, сынык сызык ясап, 75 нче урман кварталының көнбатыш чиге буйлап 850 м төньякка таба бара, аннары авыл хужалыгы жирләре буйлап 100 м төньяк-көнбатышка таба, 72 нче урман кварталының көнбатыш чиге буйлап 550 м төньяк-көнчыгышка таба, сынык сызык ясап, 350 м авыл хужалыгы жирләре буйлап уза, шуннан соң, сынык сызык ясап, 72 нче, 68 нче урман кварталларының көнбатыш чиге буйлап 1,3 км төньякка таба, авыл хужалыгы жирләре буйлап 100 м төньяк-көнчыгышка таба, 400 м 68 нче урман кварталының көнбатыш чиге буйлап, 200 м авыл хужалыгы жирләре буйлап, сынык сызык ясап, 1,0 км 68 нче, 65 нче урман кварталларының көнбатыш чиге буйлап бара, шуннан соң авыл

хужалыгы жирлэре буйлап 50 м көнбатышка таба, сынык сызык ясап, 1,8 км көньяк-көнбатышка таба 61 нче, 60 нчы урман кварталларының көньяк чиге буйлап, сынык сызык ясап, 900 м төньякка таба 60 нчы урман кварталының көнбатыш чиге буйлап бара, 100 м авыл хужалыгы жирлэре буйлап көньяк-көнчыгышка таба уза, сынык сызык ясап, 350 м төньякка таба 60 нчы урман кварталының көнбатыш чиге буйлап уза, шуннан соң, сынык сызык ясап, авыл хужалыгы жирлэре буйлап 200 м төньяк-көнчыгышка таба, сынык сызык ясап, 600 м 61 нче урман кварталының төньяк-көнбатыш чиге буйлап, 100 м авыл хужалыгы жирлэре буйлап, сынык сызык ясап, 800 м 61 нче, 62 нче урман кварталларының төньяк-көнбатыш чиге буйлап, авыл хужалыгы жирлэре буйлап, сынык сызык ясап, 250 м төньяк-көнчыгышка таба һәм, сынык сызык ясап, 550 м төньяк-көнбатышка таба Чупайка елгасына кадәр бара, 1,3 км әлеге елга агымы буенча аска таба уза, шуннан соң, сынык сызык ясап, 350 м төньякка таба авыл хужалыгы жирлэре буйлап, 450 м төньяк-көнчыгышка таба 56 нчы урман кварталының көньяк-көнчыгыш чиге буйлап, сынык сызык ясап, 3,0 км авыл хужалыгы жирлэре буйлап бара, 850 м 53 нче урман кварталының төньяк чиге буйлап уза, сынык сызык ясап, 53 нче, 58 нче урман кварталларының көнчыгыш чиге буйлап 1,7 км көньяк-көнчыгышка таба, 150 м авыл хужалыгы жирлэре буйлап бара, 150 м 58 нче урман кварталының көнчыгыш чиге буйлап, 100 м авыл хужалыгы жирлэре буйлап уза, шуннан соң 1,5 км 58 нче урман кварталының көнчыгыш чиге буйлап бара, 50 м авыл хужалыгы жирлэре буйлап, 1,8 км 67 нче урман кварталының көнчыгыш чиге буйлап, Рус Акташы – Кузайкино автомобиль юлына бүлеп бирелгән полосаны кисеп үтеп, 800 м авыл хужалыгы жирлэре буйлап уза, «Кәләй урманчылыгы» Татарстан Республикасы дәүләт бюджет учреждениесенң Бута участок урманчылыгындагы 6 нчы, 7 нче урман кварталларының төньяк чиге буйлап 1,2 км төньяк-көнчыгышка таба, Рус Акташы – Кузайкино автомобиль юлына бүлеп бирелгән полосаны кабат кисеп үтеп, 150 м авыл хужалыгы жирлэре буйлап бара, аннары 3,7 км 6, 7, 8 нче урман кварталларының төньяк һәм төньяк-көнчыгыш чикләре буйлап, һәм, сынык сызык ясап, Рус Акташы – Кузайкино автомобиль юлына бүлеп бирелгән полосаны ике тапкыр кисеп үтеп, 9 нчы, 3 нче урман кварталларының төньяк-көнбатыш чикләре буйлап уза, шуннан соң авыл хужалыгы жирлэре буйлап 100 м көнчыгышка, 3 нче, 4 нче урман кварталларының төньяк чиге буйлап 500 м, авыл хужалыгы жирлэре буйлап 350 м бара, аннары 5 нче урман кварталының төньяк чиге буйлап 150 м, авыл хужалыгы жирлэре буйлап 50 м

уза, 5 нче урман кварталының төньяк чиге буйлап 150 м бара, 5 нче, 12 нче урман кварталларының көнчыгыш чиге буйлап 2,0 км көньяк-көнбатышка таба, авыл хужалыгы жирләрә буйлап, сынык сызык ясап, 250 м көньяк-көнчыгышка Мостай инешенә кадәр уза, әлеге инеш агымы буенча аска таба 250 м башка инеш кушылган жиргә кадәр бара, Чаллы – Зәй – Әлмәт автомобиль юлына һәм Куйбышев тимер юлына бүлеп бирелгән полосаларны кисеп үтеп, Мостай инеше агымы буенча аска таба 7,2 км Дала Зәе елгасына кушылган жиргә кадәр уза, шуннан соң бу елга агымы буенча аска таба 1,5 км бара, авыл хужалыгы жирләрә буйлап, сынык сызык ясап, 650 м төньяк-көнчыгышка таба, «Әлмәт урманчылыгы» Татарстан Республикасы дәүләт бюджет учреждениесеңә Акташ участок урманчылыгындагы 45 нче урман кварталының төньяк-көнбатыш һәм төньяк чикләрә буйлап, сынык сызык ясап, 1,3 км уза, шуннан соң авыл хужалыгы жирләрә буйлап 450 м төньяк-көнбатышка таба, 50 м 78 нче урман кварталының аерымланган кишәрлеге буйлап, 150 м авыл хужалыгы жирләрә буйлап бара, 72 нче урман кварталының төньяк-көнчыгыш чиге буйлап 100 м, авыл хужалыгы жирләрә буйлап 450 м уза, шуннан соң 150 м 78 нче урман кварталының аерымланган кишәрлегенә төньяк-көнчыгыш чиге буйлап, 50 м авыл хужалыгы жирләрә буйлап, 100 м урман полосасының көнчыгыш чиге буйлап, 100 м авыл хужалыгы жирләрә буйлап бара, аннары урман полосасының көнчыгыш чиге буйлап 100 м, авыл хужалыгы жирләрә буйлап 50 м уза, 38 нче урман кварталының көньяк чиге буйлап 350 м көнчыгышка таба бара, аннары, сынык сызык ясап, бу урман кварталының көнчыгыш чиге буйлап 900 м төньякка таба уза, шуннан соң авыл хужалыгы жирләрә буйлап 1,1 км көньяк-көнчыгышка таба, 850 м төньяк-көнчыгышка таба, инешне кисеп үтеп, 100 м көньяк-көнчыгышка таба бара, аннары 40 нчы урман кварталы буйлап, сынык сызык ясап, 500 м, 50 м урман массивы буйлап, 100 м авыл хужалыгы жирләрә буйлап уза, урман полосасының төньяк-көнчыгыш чиге буйлап 450 м, урман полосасы буйлап 1,1 км, авыл хужалыгы жирләрә буйлап 50 м бара, шуннан соң 41 нче урман кварталының көньяк-көнбатыш чиге буйлап 300 м көньяк-көнчыгышка таба һәм 150 м көньяк-көнбатышка таба, 450 м авыл хужалыгы жирләрә буйлап бара, аннары 500 м 20 нче урман кварталының көнбатыш чиге буйлап уза, шуннан соң бу урман кварталы буйлап 650 м көньяк-көнчыгышка таба, сынык сызык ясап, 350 м авыл хужалыгы жирләрә буйлап, сынык сызык ясап, 500 м көньякка таба 47 нче урман кварталының көнбатыш чиге буйлап бара, аннары, сынык сызык ясап, авыл хужалыгы жирләрә буйлап 700 м көньяк-

көнбатышка таба, 650 м көньякка таба, 150 м урман полосасының көнчыгыш чиге буйлап, 350 м авыл хужалыгы жирлөре буйлап, 500 м урман полосасының көнчыгыш чиге буйлап уза, шуннан соң, профильле автомобиль юлына бүлеп бирелгән полосаны кисеп үтеп, 56, 59, 60 нчы урман кварталларының көнбатыш чиге буйлап 1,2 км, 60 нчы урман кварталының көньяк-көнбатыш чиге буйлап 250 м көнчыгышка таба инешкә кадәр уза, аннары бу инеш агымы буенча аска таба 950 м уза, шуннан соң, сынык сызык ясап, авыл хужалыгы жирлөре буйлап 200 м төньяк-көнчыгышка таба, сынык сызык ясап, 250 м 65 нче урман кварталының көньяк чиге буйлап, авыл хужалыгы жирлөре буйлап 50 м көньяк-көнбатышка таба, 65 нче урман кварталының көнчыгыш чиге буйлап 300 м бара, аннары, сынык сызык ясап, авыл хужалыгы жирлөре буйлап 100 м көньяк-көнчыгышка таба, сынык сызык ясап, 450 м 65 нче урман кварталының көньяк чиге буйлап, сынык сызык ясап, авыл хужалыгы жирлөре буйлап 150 м төньяк-көнчыгышка таба уза, шуннан соң, сынык сызык ясап, 1,1 км 66 нчы урман кварталының көньяк чиге буйлап, сынык сызык ясап, авыл хужалыгы жирлөре буйлап 200 м көньякка таба Ямаш елгасына кадәр бара, әлеге елга агымы буйлап өскә таба 1,6 км бара, урман массивы буйлап 100 м төньяк-көнчыгышка таба, 100 м авыл хужалыгы жирлөре буйлап, 400 м көньяк-көнчыгышка таба 68 нче, 69 нчы урман кварталларының көньяк чиге буйлап, сынык сызык ясап, 100 м авыл хужалыгы жирлөре буйлап, 100 м 69 нчы урман кварталының көньяк чиге буйлап, 150 м авыл хужалыгы жирлөре буйлап уза, сынык сызык ясап, 69 нчы урман кварталының көньяк һәм көньяк-көнчыгыш чикләре буйлап 650 м төньяк-көнчыгышка таба, 100 м авыл хужалыгы жирлөре буйлап, сынык сызык ясап, 200 м 69 нчы урман кварталының көньяк-көнчыгыш чиге буйлап уза, шуннан соң, сынык сызык ясап, авыл хужалыгы жирлөре буйлап 150 м көнчыгышка таба, сынык сызык ясап, 69 нчы урман кварталының көнчыгыш чиге буйлап 200 м төньяк-көнчыгышка таба, 30 м авыл хужалыгы жирлөре буйлап бара, аннары урман полосасының көньяк-көнчыгыш чиге буйлап 1,8 км, «Зэй — Бохарай» — Урсай — Әлмәт автомобиль юлына бүлеп бирелгән полосаны һәм Урман Зәе елгасын кисеп үтеп, авыл хужалыгы жирлөре буйлап 1,7 км уза, 48 нче урман кварталының төньяк-көнбатыш чиге буйлап 400 м, авыл хужалыгы жирлөре буйлап 150 м бара, 86 нчы урман кварталының аерымланган кишәрлегенә көньяк-көнчыгыш чиге буйлап 100 м, авыл хужалыгы жирлөре буйлап 400 м, 86 нчы урман кварталының аерымланган кишәрлегенә көньяк-көнчыгыш чиге буйлап 100 м, профильле автомобиль юлына бүлеп бирелгән полосаны кисеп үтеп, 1,2 км

авыл хужалыгы жирлэре буйлап бара, шуннан соң, урман полосасының көньяк чиге буйлап 300 м көнчыгышка таба, Урсай — Кәске автомобиль юлына бүлеп бирелгән полосаны кисеп үтеп, 250 м авыл хужалыгы жирлэре буйлап, 100 м «Әлмәт урманчылыгы» Татарстан Республикасы дәүләт бюджет учреждениесең Поташ Аланы участок урманчылыгындагы 4 нче урман кварталының аерымланган кишәрлегенең көньяк чиге буйлап, 100 м авыл хужалыгы жирлэре буйлап уза, урман полосасының көньяк чиге буйлап 550 м, сынык сызык ясап, 650 м 22 нче, 23 нче урман кварталларының көньяк чиге буйлап, 100 м авыл хужалыгы жирлэре буйлап, сынык сызык ясап, 450 м 23 нче урман кварталының көньяк чиге буйлап, 150 м авыл хужалыгы жирлэре буйлап бара, 23 нче, 24 нче урман кварталларының көньяк чиге буйлап 500 м уза, шуннан соң авыл хужалыгы жирлэре буйлап 150 м төньяк-көнчыгышка таба бара, аннары 24 нче, 21 нче урман кварталларының көньяк чиге буйлап 1,1 км, сынык сызык ясап, авыл хужалыгы жирлэре буйлап 300 м, 21 нче урман кварталының көньяк-көнчыгыш чиге буйлап 50 м, инешне кисеп үтеп, авыл хужалыгы жирлэре буйлап 1,3 км Кече Ирнә елгасына кадәр уза, әлеге елга агымы буенча өскә таба 50 м буага кадәр бара, аннары, сынык сызык ясап, 200 м буа буенча көньяк-көнчыгышка таба, авыл хужалыгы жирлэре буйлап 50 м Кече Ирнә елгасына кадәр уза, бу елга агымы буенча өскә таба 100 м бара, аннары авыл хужалыгы жирлэре буйлап, сынык сызык ясап, 50 м төньякка таба, профильле автомобиль юлына бүлеп бирелгән полосаны кисеп үтеп, сынык сызык ясап, 200 м көнчыгышка таба, 100 м 16 нчы урман кварталының көньяк чиге буйлап уза, шуннан соң, профильле автомобиль юлына бүлеп бирелгән полосаны кисеп үтеп, авыл хужалыгы жирлэре буйлап 850 м көньяк-көнбатышка таба, 250 м төньяк-көнчыгышка таба бара, 17 нче урман кварталының көнчыгыш чиге буйлап 300 м Әлмәт, Зәй һәм Сарман муниципаль районнары чикләре тоташкан урында Салкын Алан авылыннан 1,2 км төньяк-көнчыгышта урнашкан 23 нче (85 нче) тоташу ноктасына кадәр уза.

«Әлмәт муниципаль районы» муниципаль берәмлеге чиге «Сарман муниципаль районы» муниципаль берәмлеге белән чиктәш жирдә 30 нчы (72 нче) тоташу ноктасыннан алып Рус Акташы — Азнакай автомобиль юлы буйлап төньяк-көнбатышка таба 1,0 км, сынык сызык ясап, Салкын Чишмә — Александровка автомобиль юлына бүлеп бирелгән полосаны кисеп үтеп, авыл хужалыгы жирлэре буйлап 1,3 км Урсал елгасына кадәр уза, әлеге елга агымы буенча аска таба 4,2 км, авыл хужалыгы жирлэре буйлап төньякка таба 200 м, урман массивы буйлап

200 м, авыл хужалыгы жирләрә буйлап 700 м, урман полосасының көнчыгыш чиге буйлап 200 м, авыл хужалыгы жирләрә буйлап көньяк-көнбатышка таба 300 м бара, аннары урман полосасының көньяк чиге буйлап көнбатышка таба 200 м, авыл хужалыгы жирләрә буйлап 50 м, урман полосасының көньяк чиге буйлап 150 м уза, шуннан соң, сынык сызык ясап, төньяк-көнбатышка таба авыл хужалыгы жирләрә буйлап 100 м, урман полосасының көньяк-көнбатыш чиге буйлап 1,5 км, профильле автомобиль юлына бүлеп бирелгән полосаның төньяк-көнчыгыш чиге буйлап 150 м бара, Рус Акташы – Азнакай автомобиль юлына бүлеп бирелгән полосаны кисеп үтә һәм «Азнакай урманчылыгы» Татарстан Республикасы дәүләт бюджет учреждениесең Жәлил участок урманчылыгындагы 25 нче урман кварталының көньяк-көнбатыш чиге буйлап 1,3 км уза, аннары, сынык сызык ясап, авыл хужалыгы жирләрә буйлап көньяк-көнбатышка таба 1,8 км, урман полосасы буйлап төньяк-көнбатышка таба 1,4 км, профильле автомобиль юлына бүлеп бирелгән полосаны кисеп үтеп, авыл хужалыгы жирләрә буйлап 850 м, урман полосасының көньяк-көнбатыш чиге буйлап 350 м, урман полосасы буйлап 200 м, урман полосасының төньяк-көнчыгыш чиге буйлап 500 м, авыл хужалыгы жирләрә буйлап 250 м, урман полосасының төньяк-көнчыгыш чиге буйлап 300 м, сынык сызык ясап, Әлмәт – Мәслим автомобиль юлына бүлеп бирелгән полосаны кисеп үтеп, авыл хужалыгы жирләрә буйлап 2,8 км һәм көньяк-көнбатышка таба 1,5 км Салкын елгасына коя торган инеш тамагына кадәр бара, әлеге инеш агымы буенча өскә таба 1,7 км уза, шуннан соң көньяк-көнбатышка таба 100 м агач-куак массивы буйлап, авыл хужалыгы жирләрә буйлап 150 м һәм төньяк-көнбатышка таба 150 м бара, урман полосасының төньяк-көнчыгыш чиге буйлап 100 м, авыл хужалыгы жирләрә буйлап 250 м, урман полосасының көньяк-көнбатыш чиге буйлап 700 м уза, аннары авыл хужалыгы жирләрә буйлап көньяк-көнбатышка таба 900 м, төньяк-көнбатышка таба 1,8 км, көньяк-көнбатышка таба 50 м бара, урман полосасының көньяк-көнчыгыш чиге буйлап 400 м, авыл хужалыгы жирләрә буйлап 350 м, Иске Михайловка – Кәски – Салкын Алан автомобиль юлына бүлеп бирелгән полосаның төньяк-көнчыгыш чиге буйлап төньяк-көнбатышка таба 1,1 км, профильле автомобиль юлына бүлеп бирелгән полосаны кисеп үтеп, авыл хужалыгы жирләрә буйлап 350 м, урман полосасының көньяк-көнбатыш чиге буйлап 550 м, авыл хужалыгы жирләрә буйлап 100 м, урман полосасының көньяк-көнбатыш чиге буйлап 150 м, авыл хужалыгы жирләрә буйлап 150 м, урман полосасының көньяк-көнбатыш чиге буйлап 300 м, авыл хужалыгы жирләрә буйлап 200 м, урман полосасының

көнъяк-көнбатыш чиге буйлап 100 м, авыл хужалыгы жирләре буйлап 100 м, урман полосасының көнъяк-көнбатыш чиге буйлап 400 м, «Жәлил – Сарман» – Салкын Алан автомобиль юлына бүлеп бирелгән полосаны кисеп үтеп, авыл хужалыгы жирләре буйлап 1,4 км 23 нче (85 нче) тоташу ноктасына кадәр уза.

«Әлмәт муниципаль районы»
муниципаль берәмлегенң һәм аның
составындагы муниципаль берәмлекләренң
территорияләре чикләрен билгеләү
һәм аларның статусы турында»
Татарстан Республикасы Законына
3 нче кушымта

**Әлмәт муниципаль районының
«Әлмәт шәһәре» муниципаль берәмлеге территориясе
чигенң картографик тасвирламасы**

Әлеге картографик тасвирлама «Әлмәт шәһәре» муниципаль берәмлеге территориясе чигенң карта-схемасын («Әлмәт муниципаль районы» муниципаль берәмлегенң һәм аның составындагы муниципаль берәмлекләренң территорияләре чикләрен билгеләү һәм аларның статусы турында» Татарстан Республикасы Законына 1 нче кушымта) тасвирлаудан гыйбарәт.

«Әлмәт шәһәре» муниципаль берәмлеге «Түбән Мактама шәһәр тибындагы поселогы» муниципаль берәмлеге, Югары Мактама, Кәләй, Колшәрип, Яңа Нәдер һәм Яңа Никольский авыл жирлекләре белән чиктәш.

«Әлмәт шәһәре» муниципаль берәмлеге чиге Кәләй авыл жирлеге белән чиктәш жирдә «Әлмәт шәһәре» муниципаль берәмлеге, Кәләй һәм Колшәрип авыл жирлекләре чикләре тоташкан урында Колшәрип авылынан 900 м төньяк-көнчыгышта урнашкан 41 нче тоташу ноктасынан алып төньякка таба 2,3 км Әлмәт шәһәрен әйләнәп үтүче автомобиль юлының көнчыгыш ягы буйлап уза, аннары, Әлмәт шәһәрен әйләнәп үтүче автомобиль юлына бүлеп бирелгән полосаны кисеп үтеп, көнъяк-көнбатышка таба 350 м профильле автомобиль юлына бүлеп бирелгән полосаның көнъяк-көнчыгыш чиге буйлап, 250 м урман утыртмаларының төньяк-көнбатыш чиге буйлап, 100 м әлеге урман утыртмалары буйлап бара, шуннан соң профильле автомобиль юлына бүлеп бирелгән полосаның көнъяк-көнбатыш чиге буйлап 800 м төньяк-көнбатышка таба, 150 м сәнәгать объектының төньяк чиге буйлап уза, аннары авыл хужалыгы жирләре буйлап төньяк-көнбатышка таба 350 м,

төнъякка таба 350 м, көнъяк-көнчыгышка таба 150 м бара, шуннан соң профильле автомобиль юлына бүлеп бирелгән полосаның төнъяк-көнбатыш чиге буйлап 850 м төнъяк-көнчыгышка таба һәм төнъяк-көнчыгыш чиге буйлап 250 м көнъяк-көнчыгышка таба уза, аннары авыл хужалыгы жирләре буйлап 150 м төнъяк-көнчыгышка таба, 550 м урман полосасының көнъяк-көнчыгыш чиге буйлап Чаллы — Зэй — Әлмәт автомобиль юлына бүлеп бирелгән полосаның көнъяк-көнбатыш чигенә кадәр бара, шуннан соң автомобиль юлына бүлеп бирелгән полосаның әлегә чиге буйлап 400 м көнъяк-көнчыгышка таба, 650 м Чаллы — Зэй — Әлмәт автомобиль юлы буйлап Мурат елгасына кадәр уза, профильле автомобиль юлына бүлеп бирелгән полосаны кисеп үтеп, әлегә елга агымы буенча 1,8 км аска таба Дала Зәе елгасына кушылган жиргә кадәр бара, әлегә елга агымы буенча 3,1 км өскә таба уза, аннары, Дала Зәе елгасын берничә кат кисеп үтеп, төнъяк-көнчыгышка таба 100 м урман массивы буйлап, 150 м сусаклагыч буйлап, 100 м авыл хужалыгы жирләре буйлап, 100 м профильле автомобиль юлына бүлеп бирелгән полосаның көнъяк-көнчыгыш чиге буйлап бара, аны кисеп үтә, шуннан соң профильле башка автомобиль юлына бүлеп бирелгән полосаның көнбатыш чиге буйлап 1,0 км төнъяк-көнбатышка таба һәм 700 м төнъякка таба уза, аннары, профильле автомобиль юлына бүлеп бирелгән полосаны кисеп үтеп, авыл хужалыгы жирләре буйлап 300 м төнъяк-көнчыгышка таба, «Әлмәт урманчылыгы» Татарстан Республикасы дәүләт бюджет учреждениесенең Поташ Аланы участок урманчылыгындагы 156 нчы урман кварталының көнъяк-көнчыгыш чиге буйлап 150 м бара, шуннан соң көнчыгышка таба 50 м авыл хужалыгы жирләре буйлап «Әлмәт шәһәре» муниципаль берәмлеге, Кәләй һәм Яңа Никольский авыл жирлекләре чикләре тоташкан урында Кәләй авылыннан 4,4 км көнчыгышта урнашкан 37 нче тоташу ноктасына кадәр уза.

«Әлмәт шәһәре» муниципаль берәмлеге чиге Яңа Никольский авыл жирлегә белән чиктәш жирдә 37 нче тоташу ноктасыннан алып көнъяк-көнчыгышка таба 50 м авыл хужалыгы жирләре буйлап, 100 м сәнәгать объектының төнъяк-көнчыгыш чиге буйлап уза, шуннан соң, сынык сызык ясап, авыл хужалыгы жирләре буйлап көнъяк-көнчыгышка таба 50 м, төнъяк-көнчыгышка таба 100 м, көнъяк-көнбатышка таба 50 м бара, «Әлмәт урманчылыгы» Татарстан Республикасы дәүләт бюджет учреждениесенең Поташ Аланы участок урманчылыгындагы 156 нчы урман кварталы буйлап, сынык сызык ясап, 100 м көнъякка таба уза, аннары көнъяк-көнбатышка таба 100 м урман массивының көнъяк-көнбатыш чиге буйлап, авыл хужалыгы

жирлөре буйлап 50 м һәм 50 м 174 нче урман кварталының көнбатыш чиге буйлап бара, шуннан соң күмәк бакчаларның төньяк чиге буйлап 250 м көнчыгышка таба уза, аннары 174 нче урман кварталының көнбатыш чиге буйлап көньяк-көнбатышка таба 200 м һәм көньякка таба 100 м, күмәк бакчаларның көнчыгыш чиге буйлап 30 м, сынык сызык ясап, авыл хужалыгы жирлөре буйлап 150 м көньяк-көнчыгышка таба бара, шуннан соң, сынык сызык ясап, урман массивының көнбатыш чиге буйлап көнчыгышка таба 100 м, көньяк-көнчыгышка таба 100 м, көнбатышка таба 50 м уза, аннары, сынык сызык ясап, 174 нче урман кварталы буйлап 100 м көньяк-көнбатышка таба бара, 174 нче урман кварталының көнбатыш чиге буйлап 250 м, урман массивын кисеп үтеп, авыл хужалыгы жирлөре буйлап 200 м уза, шуннан соң күмәк бакчаларның төньяк-көнчыгыш чиге буйлап 200 м көньяк-көнчыгышка таба, сынык сызык ясап, 250 м күмәк бакчалар буйлап бара, аннары 174 нче урман кварталының көньяк-көнбатыш чиге буйлап 550 м көньякка таба профильле автомобиль юлына кадәр уза, әлеге автомобиль юлы буйлап 200 м көньяк-көнчыгышка таба бара, шуннан соң төньяк-көнчыгышка таба 50 м авыл хужалыгы жирлөре буйлап, 150 м 174 нче урман кварталының көньяк-көнчыгыш чиге буйлап уза, аннары көнчыгышка таба, сынык сызык ясап, 650 м урман массивының көньяк чиге буйлап бара, шуннан соң, профильле автомобиль юлына бүлеп бирелгән полосаны кисеп үтеп, төньяк-көнчыгышка таба 550 м авыл хужалыгы жирлөре буйлап уза, аннары көньяк-көнбатышка таба 250 м 175 нче урман кварталының көньяк-көнбатыш чиге буйлап кибеп баручы инешкә кадәр бара, профильле автомобиль юлын кисеп үтеп, әлеге елга агымы буенча 250 м аска таба уза, шуннан соң көнчыгышка таба 250 м авыл хужалыгы жирлөре буйлап, 200 м 175 нче урман кварталының көньяк чиге буйлап бара, аннары көньяк-көнчыгышка таба 50 м авыл хужалыгы жирлөре буйлап Дала Зәе елгасына кадәр уза, әлеге елга агымы буенча 750 м өскә таба бара, шуннан соң төньяк-көнчыгышка таба 50 м авыл хужалыгы жирлөре буйлап уза, аннары төньякка таба 100 м күмәк бакчаларның көнбатыш чиге буйлап профильле автомобиль юлына кадәр бара, көнбатышка таба 200 м әлеге автомобиль юлы буйлап уза, шуннан соң төньяк-көнчыгышка таба, сынык сызык ясап, 450 м 175 нче урман кварталы буйлап бара, аннары әлеге урман кварталының төньяк-көнчыгыш чиге буйлап 100 м төньяк-көнбатышка таба, 50 м авыл хужалыгы жирлөре буйлап, 100 м сәнәгать объектының көньяк-көнбатыш чиге буйлап профильле автомобиль юлына кадәр уза, 550 м әлеге автомобиль юлы буйлап профильле башка автомобиль юлы белән кисешкәнче бара,

әлеге автомобиль юлына бүлеп бирелгән полосаның төньяк һәм төньяк-көнбатыш чикләре буйлап 600 м көнбатышка таба уза, шуннан соң 175 нче урман кварталының төньяк-көнчыгыш чиге буйлап 550 м төньяк-көнбатышка таба, профильле автомобиль юлына бүлеп бирелгән полосаны кисеп үтеп, 150 м авыл хужалыгы жирләре буйлап, көньяк-көнчыгышка таба 100 м бара, аннары 203 нче урман кварталының аерымланган кишәрлегенең көнчыгыш чиге буйлап 250 м төньяк-көнчыгышка таба уза, 100 м авыл хужалыгы жирләре буйлап, 200 м 203 нче урман кварталының аерымланган кишәрлегенең көнчыгыш чиге буйлап, сынык сызык ясап, профильле автомобиль юлына бүлеп бирелгән полосаны кисеп үтеп, 650 м авыл хужалыгы жирләре буйлап бара, шуннан соң көнчыгышка таба, сынык сызык ясап, 100 м урман массивының көньяк чиге буйлап, 900 м көньяк-көнчыгышка таба авыл хужалыгы жирләре буйлап Змеиная Головка елгасына кадәр уза, профильле автомобиль юлына бүлеп бирелгән полосаны, буаны, «Зәй – Бохарай» – Урсай – Әлмәт автомобиль юлына бүлеп бирелгән полосаны кисеп үтеп, әлеге елга агымы буенча 1,5 км аска таба бара, аннары, инешне кисеп үтеп, 350 м көнчыгышка таба авыл хужалыгы жирләре буйлап, сынык сызык ясап, 450 м урман массивының көньяк чиге буйлап уза, шуннан соң көньяк-көнбатышка таба 100 м үлэт базының көнчыгыш чиге буйлап, 150 м авыл хужалыгы жирләре буйлап бара, аннары көньяк-көнбатышка таба 150 м, 166 нчы урман кварталының көньяк-көнбатыш чиге буйлап 200 м көньяк-көнчыгышка таба һәм көньяк һәм көньяк-көнчыгыш чикләре буйлап, сынык сызык ясап, төньяк-көнчыгышка таба 1,1 км уза, 400 м 204 нче урман кварталының аерымланган кишәрлегенең көньяк-көнчыгыш чиге буйлап, 250 м урман массивының көньяк-көнчыгыш чиге буйлап, авыл хужалыгы жирләре буйлап 50 м бара, 200 м 161 нче урман кварталының көньяк-көнчыгыш һәм көнчыгыш чикләре буйлап уза, сынык сызык ясап, 150 м 204 нче урман кварталының аерымланган кишәрлегенең көнчыгыш чиге буйлап бара, 150 м 161 нче урман кварталының көнчыгыш чиге буйлап уза, шуннан соң, сынык сызык ясап, 205 нче урман кварталының аерымланган кишәрлегенең көньяк-көнчыгыш һәм көнчыгыш чикләре буйлап 800 м, көньяк-көнбатышка таба төньяк-көнбатыш чиге буйлап 350 м бара, аннары төньяк-көнчыгышка таба 50 м авыл хужалыгы жирләре буйлап, сынык сызык ясап, 500 м 205 нче урман кварталының аерымланган кишәрлегенең көньяк-көнчыгыш чиге буйлап профильле автомобиль юлына бүлеп бирелгән полосаның көньяк-көнбатыш чиге буйлап уза, автомобиль юлына бүлеп бирелгән полосаның әлеге чиге буйлап 100 м төньяк-көнбатышка таба бара, аны кисеп үтә

һәм әлеге автомобиль юлына бүлеп бирелгән полосаның төньяк-көнчыгыш чиге буйлап 1,2 км көньяк-көнчыгышка таба профильле башка автомобиль юлына бүлеп бирелгән полоса белән кисешкән жиргә кадәр уза, әлеге автомобиль юлына бүлеп бирелгән полосаның көнчыгыш чиге буйлап 300 м көньяк-көнбатышка таба бара, аны кисеп үтә һәм әлеге профильле автомобиль юлына бүлеп бирелгән полосаның көньяк-көнбатыш чиге буйлап 100 м көньяк-көнчыгышка таба Урсалы елгасына кадәр уза, әлеге елга агымы буенча 750 м аска таба кибеп баручы инеш белән кушылган жиргә кадәр бара, Әлмәт – Мөслим автомобиль юлына бүлеп бирелгән полосаны кисеп үтеп, әлеге инеш агымы буенча 1,2 км өскә таба уза, шуннан соң, профильле автомобиль юлына бүлеп бирелгән полосаны кисеп үтеп, көньяк-көнбатышка таба, сынык сызык ясап, 2,1 км авыл хужалыгы жирләре буйлап инешкә кадәр бара, әлеге инеш агымы буенча 1,3 км аска таба Дала Зәе елгасына кушылган жиргә кадәр уза, әлеге елга агымы буенча 650 м өскә таба бара, аннары, яр буендагы агач-куак полосасын кисеп үтеп, көньяк-көнчыгышка таба, 650 м авыл хужалыгы жирләре буйлап профильле автомобиль юлына бүлеп бирелгән полосаның көньяк-көнбатыш чигенә кадәр уза, автомобиль юлына бүлеп бирелгән полосаның әлеге чиге буйлап 250 м бара, шуннан соң, профильле автомобиль юлына бүлеп бирелгән полосаны кисеп үтеп, төньяк-көнчыгышка таба 100 м авыл хужалыгы жирләре буйлап, 100 м күмәк бакчалар буйлап, 200 м авыл хужалыгы жирләре буйлап уза, күмәк бакчаларның төньяк-көнбатыш, төньяк һәм көнчыгыш чикләре буйлап төньяк-көнчыгышка таба 550 м, көнчыгышка таба 200 м, көньякка таба 50 м бара, аннары көньяк-көнчыгышка таба 150 м авыл хужалыгы жирләре буйлап, 100 м 187 нче урман кварталының аерымланган кишәрлегенәң көньяк-көнбатыш чиге буйлап уза, шуннан соң көнчыгышка таба, сынык сызык ясап, 300 м авыл хужалыгы жирләре буйлап, урман массивының төньяк-көнбатыш чиге буйлап 100 м төньяк-көнчыгышка таба, авыл хужалыгы жирләре буйлап 40 м һәм көньяк-көнбатышка таба 50 м бара, 250 м 187 нче урман кварталының аерымланган кишәрлегенәң төньяк-көнбатыш чиге буйлап, 250 м авыл хужалыгы жирләре буйлап уза, аннары, сынык сызык ясап, 187 нче урман кварталының аерымланган кишәрлегенәң төньяк-көнбатыш һәм көньяк чикләре буйлап көньяк-көнбатышка таба 650 м һәм көнчыгышка таба 450 м бара, шуннан соң көньяк-көнчыгышка таба 100 м күмәк бакчаларның төньяк-көнчыгыш чиге буйлап, 100 м 187 нче урман кварталының аерымланган кишәрлегенәң көньяк чиге буйлап уза, аннары авыл хужалыгы жирләре буйлап, сынык сызык ясап, көнчыгышка таба 800 м бара, шуннан соң 187 нче урман

кварталының аерымланган кишәрлегенең көньяк-көнчыгыш һәм көнчыгыш чикләре буйлап 50 м төньяк-көнчыгышка таба һәм 100 м төньяк-көнбатышка таба уза, аннары 100 м авыл хужалыгы жирләре буйлап, 100 м 187 нче урман кварталының аерымланган кишәрлегенең көнчыгыш чиге буйлап, 200 м төньякка таба авыл хужалыгы жирләре буйлап уза, шуннан соң урман массивының көньяк-көнбатыш чиге буйлап 200 м көньяк-көнчыгышка таба уза, 150 м 188 нче урман кварталының көнбатыш чиге буйлап бара, 50 м авыл хужалыгы жирләре буйлап, 200 м 188 нче урман кварталының көнбатыш чиге буйлап уза, көньякка таба, сынык сызык ясап, 450 м урман массивының көнбатыш чиге буйлап «Әлмәт шәһәре» муниципаль берәмлеге, Яңа Никольское һәм Яңа Нәдер авыл жирлекләре чикләре тоташкан урында Яңа Нәдер авылынан 2,5 км көнбатышта урнашкан 36 нчы тоташу ноктасына кадәр уза.

«Әлмәт шәһәре» муниципаль берәмлеге чиге Яңа Нәдер авыл жирлеге белән чиктәш жирдә 36 нчы тоташу ноктасыннан алып көньяк-көнбатышка таба 350 м авыл хужалыгы жирләре буйлап, көньякка таба 50 м сәнәгать объектының көнбатыш чиге буйлап, инешне, профильле автомобиль юлына бүлеп бирелгән полосаны кисеп үтеп, 900 м авыл хужалыгы жирләре буйлап, 650 м көньяк-көнчыгышка таба, 450 м көньяк-көнбатышка таба уза, шуннан соң 100 м «Әлмәт урманчылыгы» Татарстан Республикасы дәүләт бюджет учреждениесең Поташ Алаңы участок урманчылыгындагы 197 нче урман кварталының төньяк-көнбатыш чиге буйлап Дала Зәе елгасына кадәр бара, Әлмәт— Азнакай автомобиль юлына бүлеп бирелгән полосаны кисеп үтеп, әлеге елга буйлап 10 м һәм аның агымы буенча өскә таба 13,5 км «Әлмәт шәһәре» муниципаль берәмлеге, Яңа Нәдер һәм Югары Мактама авыл жирлекләре чикләре тоташкан урында Тайсуган авылынан 2,5 км төньяк-көнбатышта урнашкан 71 нче тоташу ноктасына кадәр уза.

«Әлмәт шәһәре» муниципаль берәмлеге чиге Югары Мактама авыл жирлеге белән чиктәш жирдә 71 нче тоташу ноктасыннан алып көньяк-көнбатышка таба 10 м Дала Зәе елгасы буйлап аның уң ярына кадәр, 200 м «Әлмәт урманчылыгы» Татарстан Республикасы дәүләт бюджет учреждениесең Миңлебай участок урманчылыгындагы 172 нче урман кварталының аерымланган кишәрлегенең төньяк-көнбатыш чиге буйлап, Малый инешен кисеп үтеп, 100 м авыл хужалыгы жирләре буйлап сәнәгать объектына кадәр уза, әлеге сәнәгать объектының көньяк-көнчыгыш, көньяк һәм көнбатыш чикләре буйлап көньяк-көнбатышка таба 50 м, көнбатышка таба 50 м, төньякка таба 100 м профильле автомобиль юлына бүлеп бирелгән полосаның көньяк чигенә кадәр

бара, шуннан соң, инешне һәм аның кушылдыгын кисеп үтеп, автомобиль юлына бүлөп бирелгән полосаның шушы чиге буйлап 1,5 км көнбатышка таба Казань – Оренбург федераль автомобиль юлына бүлөп бирелгән полоса белән кисешкән жиргә кадәр уза, аннары әлеге автомобиль юлына бүлөп бирелгән полосаның көньяк-көнбатыш чиге буйлап 600 м төньяк-көнбатышка таба профильле автомобиль юлына бүлөп бирелгән полосага кадәр бара, шуннан соң көньяк-көнбатышка таба 550 м әлеге автомобиль юлына бүлөп бирелгән полосаның көньяк-көнчыгыш чиге буйлап уза, аннары көньяк-көнчыгышка таба 100 м авыл хужалыгы жирләре буйлап сәнәгать объектына кадәр бара, шуннан соң әлеге сәнәгать объектының көнчыгыш чиге буйлап 150 м, көньяк чиге буйлап 100 м көньяк-көнбатышка таба һәм көнбатыш чиге буйлап 150 м төньяк-көнбатышка таба уза, 100 м авыл хужалыгы жирләре буйлап профильле автомобиль юлына бүлөп бирелгән полосаның көньяк-көнчыгыш чигенә кадәр бара, шуннан соң көньяк-көнбатышка таба 150 м автомобиль юлына бүлөп бирелгән полосаның әлеге чиге буйлап уза, аннары, сынык сызык ясап, көньяк-көнбатышка таба 500 м авыл хужалыгы жирләре буйлап профильле автомобиль юлына бүлөп бирелгән полосаның көньяк чигенә кадәр бара, профильле башка автомобиль юлына бүлөп бирелгән полосаны һәм Түбән Мактама – Иске Суркино автомобиль юлына бүлөп бирелгән полосаны аның көнбатыш чигенә кадәр кисеп үтеп, автомобиль юлына бүлөп бирелгән полосаның шушы чиге буйлап 1,3 км уза, аннары автомобиль юлына бүлөп бирелгән полосаның әлеге чиге буйлап төньяк-көнбатышка таба 850 м сәнәгать объектына кадәр бара, әлеге сәнәгать объектының көньяк чиге буйлап 100 м көнбатышка таба, көнбатыш чиге буйлап 150 м төньякка таба, төньяк чиге буйлап 100 м көнчыгышка таба Түбән Мактама – Иске Суркино автомобиль юлына бүлөп бирелгән полосаның көнбатыш чигенә кадәр уза, аннары автомобиль юлына бүлөп бирелгән полосаның әлеге чиге буйлап 300 м төньяк-көнбатышка таба профильле автомобиль юлына бүлөп бирелгән полосаның көньяк-көнчыгыш чигенә кадәр бара, автомобиль юлына бүлөп бирелгән полосаның әлеге чиге буйлап көньяк-көнбатышка таба 350 м уза, сәнәгать объектының көнчыгыш, көньяк һәм көнбатыш чикләре буйлап 100 м уза, аннары профильле автомобиль юлының көньяк-көнбатыш чиге буйлап 50 м төньяк-көнбатышка таба сәнәгать объектына кадәр бара, әлеге объектның көньяк чиге буйлап 100 м көнбатышка таба, көнбатыш чиге буйлап 150 м төньякка таба уза, аннары төньяк-көнчыгышка таба 100 м авыл хужалыгы жирләре буйлап, 200 м урман полосасының көньяк-көнчыгыш чиге буйлап, 50 м сәнәгать объектының төньяк-көнбатыш чиге буйлап, 100 м авыл

хужалыгы жирлэре буйлап Түбән Мактама – Иске Суркино автомобиль юлына бүлөп бирелгән полосаның көнбатыш чигенә кадәр бара, автомобиль юлына бүлөп бирелгән полосаның әлеге чиге буйлап 300 м төньякка таба профильле автомобиль юлына бүлөп бирелгән полосаның көньяк чигенә кадәр уза, профильле башка автомобиль юлына бүлөп бирелгән полосаны кисеп үтеп, әлеге автомобиль юлына бүлөп бирелгән полосаның көньяк чиге буйлап 650 м көнбатышка таба һәм көньяк-көнбатыш чиге буйлап 350 м төньяк-көнбатышка таба буа плотинасына кадәр бара, 30 м плотинаның көньяк һәм көнчыгыш чикләре буйлап Мактама елгасына кадәр уза, Куйбышев тимер юлына бүлөп бирелгән полосаны, дамбаны кисеп үтеп, әлеге елга агымы буенча 1,7 км аска таба Түбән Мактама – Иске Суркино автомобиль юлына бүлөп бирелгән полосаның көнбатыш чигенә кадәр бара, шуннан соң автомобиль юлына бүлөп бирелгән полосаның әлеге чиге буйлап 750 м төньяк-көнбатышка таба Югары Мактама авыл жирлегенә, «Әлмәт шәһәре» муниципаль берәмлегенә һәм «Түбән Мактама шәһәр тибындагы поселогы» муниципаль берәмлегенә чикләре тоташкан урында Югары Мактама авылынан 3,3 км төньяк-көнчыгышта урнашкан 74 нче тоташу ноктасына кадәр бара, шуннан соң чик Югары Мактама авыл жирлегенә, «Әлмәт шәһәре» муниципаль берәмлегенә һәм «Түбән Мактама шәһәр тибындагы поселогы» муниципаль берәмлегенә чикләре тоташкан урында Югары Мактама авылынан 3,7 км төньяк-көнчыгышта урнашкан 75 нче тоташу ноктасыннан алып, инешне кисеп үтеп, 1,7 км төньяк-көнбатышка таба Казан – Оренбург федераль автомобиль юлының көньяк-көнбатыш чиге буйлап инешкә кадәр бара, әлеге инеш агымы буенча 150 м өскә таба буага кадәр бара, көньяк-көнбатышка таба 100 м буа буйлап уза, плотинаны кисеп үтеп, инеш агымы буенча 300 м өскә таба бара, көньяк-көнбатышка таба 200 м буа буйлап уза, Куйбышев тимер юлына бүлөп бирелгән полосаны кисеп үтеп, инеш агымы буенча 350 м өскә таба бара, шуннан соң авыл хужалыгы жирлэре буйлап көньяк-көнчыгышка таба 1,1 км, көньяк-көнбатышка таба 1,5 км профильле автомобиль юлына бүлөп бирелгән полосаның көньяк чигенә кадәр уза, автомобиль юлына бүлөп бирелгән полосаның әлеге чиге буйлап көньяк-көнбатышка таба 100 м Әлмәт – Лениногорск автомобиль юлына бүлөп бирелгән полоса белән кисешкән жиргә кадәр бара, Куйбышев тимер юлына бүлөп бирелгән полосаны кисеп үтеп, әлеге автомобиль юлына бүлөп бирелгән полосаның көнбатыш чиге буйлап 2,1 км төньякка таба уза, аннары авыл хужалыгы жирлэре буйлап көнбатышка таба 250 м, профильле автомобиль юлларына бүлөп бирелгән полосаларны кисеп үтеп, көньяк-көнбатышка таба

850 м бара, Нариман инешен һәм яр буендагы агач-куак полосасын кисеп үтеп, 100 м сазлык буйлап күмәк бакчаларга кадәр уза, күмәк бакчаларның төньяк-көнчыгыш чиге буйлап 200 м төньяк-көнбатышка таба һәм төньяк-көнбатыш чиге буйлап 250 м көньяк-көнбатышка таба инешкә кадәр бара, әлеге инеш агымы буенча 1,2 км өскә таба Куйбышев тимер юлына бүлөп бирелгән полосаның төньяк-көнчыгыш чигенә кадәр уза, тимер юлга бүлөп бирелгән полосаның әлеге чиге буйлап 1,1 км төньяк-көнбатышка таба Казан – Оренбург федераль автомобиль юлына бүлөп бирелгән полосаның көньяк-көнчыгыш чигенә кадәр бара, бүлөп бирелгән полосаны кисеп үтә һәм әлеге автомобиль юлына бүлөп бирелгән полосаның төньяк-көнбатыш чиге буйлап 2,2 км көньяк-көнбатышка таба «Әлмәт шәһәре» муниципаль берәмлеге, Югары Мактама һәм Колшәрип авыл жирлекләре чикләре тоташкан урында Миңлебай станциясеннән 1,8 км төньякта урнашкан 38 нче тоташу ноктасына кадәр бара.

«Әлмәт шәһәре» муниципаль берәмлеге чиге «Түбән Мактама шәһәр тибындагы поселогы» муниципаль берәмлеге белән чиктәш жирдә 74 нче тоташу ноктасыннан алып, «Зәй – Бохарай» – Урсай – Әлмәт автомобиль юлына бүлөп бирелгән полосаны, Мактама елгасын, кибеп баручы инешне кисеп үтеп, Казан – Оренбург федераль автомобиль юлына бүлөп бирелгән полосаның көньяк-көнбатыш чиге буйлап 2,4 км көньяк-көнчыгышка таба уза, аннары авыл хужалыгы жирләре буйлап 200 м һәм, Казан – Оренбург федераль автомобиль юлына бүлөп бирелгән полосаны кисеп үтеп, төньяк-көнчыгышка таба 850 м, төньякка таба 500 м, урман массивын, канауны, Мактама елгасын, Әлмәт – Азнакай автомобиль юлына бүлөп бирелгән полосаны, профильле автомобиль юлына бүлөп бирелгән полосаларны кисеп үтеп, сынык сызык ясап, 4,0 км төньяк-көнбатышка таба, 100 м канау буенча уза, аннары авыл хужалыгы жирләре буйлап төньякка таба, сынык сызык ясап, 550 м дала Зәе елгасына кадәр бара, әлеге елганың уң яры буйлап 100 м төньяк-көнбатышка таба бара, шуннан соң, профильле автомобиль юлына бүлөп бирелгән полосаны, инешне кисеп үтеп, сынык сызык ясап, 2,6 км төньяк-көнбатышка таба авыл хужалыгы жирләре буйлап, профильле автомобиль юлына бүлөп бирелгән полосаны кисеп үтеп, 100 м көньяк-көнбатышка таба, инешне кисеп үтеп, 650 м көньяк-көнчыгышка таба, 300 м көньяк-көнбатышка таба, 1,0 км көньяк-көнчыгышка таба, 50 м төньяк-көнчыгышка таба инешкә кадәр уза, әлеге инеш агымы буенча 200 м аска таба күлгә кадәр бара, аннары көньякка таба 150 м күл буйлап инешкә кадәр уза, әлеге инеш агымы буенча 400 м аска таба бара, шуннан соң сазлыкның төньяк-көнчыгыш чиге буйлап

30 м көньяк-көнчыгышка таба, көньяк-көнчыгыш чиге буйлап 950 м көньяк-көнбатышка таба Казан — Оренбург федераль автомобиль юлына бүлеп бирелгән полосаның төньяк-көнчыгыш чигенә кадәр уза, әлеге автомобиль юлына бүлеп бирелгән полосаны кисеп үтеп, 45 м 75 нче тоташу ноктасына кадәр бара.

«Әлмәт шәһәре» муниципаль берәмлеге чиге Колшәрип авыл жирлеге белән чиктәш жирдә 38 нче тоташу ноктасыннан алып төньяк-көнбатышка таба, сынык сызык ясап, 750 м авыл хужалыгы жирләре буйлап уза, аннары агач-куак массивының көньяк-көнчыгыш чиге буйлап 150 м төньяк-көнчыгышка таба, сынык сызык ясап, 450 м авыл хужалыгы жирләре буйлап бара, шуннан соң «Әлмәт урманчылыгы» Татарстан Республикасы дәүләт бюджет учреждениесенә Миңлебай участок урманчылыгындагы 164 нче урман кварталының көнчыгыш һәм төньяк-көнчыгыш чикләре буйлап 850 м төньякка таба һәм 250 м төньяк-көнбатышка таба уза, аннары авыл хужалыгы жирләре буйлап 300 м һәм көньякка таба 1,0 км бара, шуннан соң көньяк-көнбатышка таба 350 м күмәк бакчалар буйлап, 150 м авыл хужалыгы жирләре буйлап, 100 м агач-куак массивының көнчыгыш чиге буйлап, Куйбышев тимер юлы тармагын кисеп үтеп, 150 м урман массивы буйлап, 50 м агач-куак массивының көнбатыш чиге буйлап, 100 м авыл хужалыгы жирләре буйлап, 150 м сәнәгат объектлары буйлап, профильле автомобиль юлына бүлеп бирелгән полосаны кисеп үтеп, 500 м авыл хужалыгы жирләре буйлап, 100 м 162 нче урман кварталының аерымланган кишәрлегенә көньяк-көнчыгыш чиге буйлап уза, профильле автомобиль юлына бүлеп бирелгән полосаны кисеп үтеп, 50 м авыл хужалыгы жирләре буйлап, 150 м 162 нче урман кварталының аерымланган кишәрлегенә көньяк-көнчыгыш чиге буйлап бара, аннары, профильле автомобиль юлына бүлеп бирелгән полосаны Казан — Оренбург федераль автомобиль юлына бүлеп бирелгән полосаның төньяк-көнчыгыш чигенә кадәр кисеп үтеп, төньяк-көнбатышка таба 700 м 38 нче урман кварталының төньяк-көнчыгыш чиге буйлап уза, 550 м автомобиль юлына бүлеп бирелгән полосаның әлеге чиге буйлап бара, шуннан соң 162 нче урман кварталының аерымланган кишәрлегенә көньяк, көнчыгыш һәм төньяк чикләре буйлап, сынык сызык ясап, көньяк-көнчыгышка таба 350 м, төньякка таба 300 м, көнбатышка таба 900 м уза, аннары Казан — Оренбург федераль автомобиль юлына бүлеп бирелгән полосаның көнчыгыш чиге буйлап 150 м төньякка таба, 200 м авыл хужалыгы жирләре буйлап бара, шуннан соң 161 нче урман кварталының аерымланган кишәрлеге буйлап 100 м көньяк-көнчыгышка таба, 200 м төньякка таба, 150 м төньяк-көнбатышка таба уза, аннары Казан — Оренбург федераль авто-

мобиль юлына бүлеп бирелгән полосаның көнчыгыш чиге буйлап 150 м төньяк-көнчыгышка таба, 162 нче урман кварталының аерымланган кишәрлеге буйлап төньяк-көнчыгышка таба 150 м, көнбатышка таба 50 м һәм көньяк-көнбатышка таба 50 м уза, Казан – Оренбург федераль автомобиль юлына бүлеп бирелгән полосаның көнчыгыш чиге буйлап 1,5 км төньяк-көнбатышка таба бара, шуннан соң 158 нче урман кварталының аерымланган кишәрлегенең көньяк-көнчыгыш чиге буйлап 450 м төньяк-көнчыгышка таба уза, әлеге аерымланган кишәрлек буйлап 250 м төньяк-көнбатышка таба бара, 158 нче урман кварталының әлеге аерымланган кишәрлегенең төньяк-көнбатыш чиге буйлап 650 м көньяк-көнбатышка таба уза, аннары Казан – Оренбург федераль автомобиль юлына бүлеп бирелгән полосаның көнчыгыш чиге буйлап 2,8 км төньяк-көнчыгышка таба 41 нче тоташу ноктасына кадәр бара.

«Әлмәт муниципаль районы»
муниципаль берәмлегенең һәм аның
составындагы муниципаль берәмлекләрнең
территорияләре чикләрен билгеләү
һәм аларның статусы турында»
Татарстан Республикасы Законына
4 нче кушымта

**Әлмәт муниципаль районының
«Түбән Мактама шәһәр тибындагы поселогы» муниципаль
берәмлеге территориясе чигенең картографик тасвирламасы**

Әлеге картографик тасвирлама «Түбән Мактама шәһәр тибындагы поселогы» муниципаль берәмлеге территориясе чигенең карта-схемасын («Әлмәт муниципаль районы» муниципаль берәмлегенең һәм аның составындагы муниципаль берәмлекләрнең территорияләре чикләрен билгеләү һәм аларның статусы турында» Татарстан Республикасы Законына 1 нче кушымта) тасвирлаудан гыйбарәт.

«Түбән Мактама шәһәр тибындагы поселогы» муниципаль берәмлеге «Әлмәт шәһәре» муниципаль берәмлеге һәм Югары Мактама авыл жирлеге белән чиктәш.

«Түбән Мактама шәһәр тибындагы поселогы» муниципаль берәмлеге чиге «Әлмәт шәһәре» муниципаль берәмлеге белән чиктәш жирдә «Түбән Мактама шәһәр тибындагы поселогы», «Әлмәт шәһәре» муниципаль берәмлекләре һәм Югары Мактама авыл жирлеге чикләре тоташкан урында Югары Мактама авылынан 3,3 км төньяк-көнчыгышта урнашкан 74 нче тоташу ноктасыннан алып, «Зәй – Бохарай» – Урсай – Әлмәт автомобиль

юлына бүлеп бирелгән полосаны, Мактама елгасын, кибеп баручы инешне кисеп үтеп, Казан — Оренбург федераль автомобиль юлына бүлеп бирелгән полосаның көньяк-көнбатыш чиге буйлап 2,4 км көньяк-көнчыгышка таба уза, аннары авыл хужалыгы жирләре буйлап 200 м һәм, Казан — Оренбург федераль автомобиль юлына бүлеп бирелгән полосаны кисеп үтеп, төньяк-көнчыгышка таба 850 м, төньякка таба 500 м, урман массивын, канауны, Мактама елгасын, Әлмәт — Азнакай автомобиль юлына бүлеп бирелгән полосаны, профильле автомобиль юлына бүлеп бирелгән полосаларны кисеп үтеп, сынык сызык ясап, 4,0 км төньяк-көнбатышка таба, 100 м канау буенча уза, аннары авыл хужалыгы жирләре буйлап төньякка таба, сынык сызык ясап, 550 м Дала Зәе елгасына кадәр бара, әлеге елганың уң яры буйлап 100 м төньяк-көнбатышка таба бара, шуннан соң, профильле автомобиль юлына бүлеп бирелгән полосаны, инешне кисеп үтеп, сынык сызык ясап, 2,6 км төньяк-көнбатышка таба авыл хужалыгы жирләре буйлап, профильле автомобиль юлына бүлеп бирелгән полосаны кисеп үтеп, 100 м көньяк-көнбатышка таба, инешне кисеп үтеп, 650 м көньяк-көнчыгышка таба, 300 м көньяк-көнбатышка таба, 1,0 км көньяк-көнчыгышка таба, 50 м төньяк-көнчыгышка таба инешкә кадәр уза, әлеге инеш агымы буенча 200 м аска таба күлгә кадәр бара, аннары көньякка таба 150 м күл буйлап инешкә кадәр уза, әлеге инеш агымы буенча 400 м аска таба бара, шуннан соң сазлыкның төньяк-көнчыгыш чиге буйлап 30 м көньяк-көнчыгышка таба, көньяк-көнчыгыш чиге буйлап 950 м көньяк-көнбатышка таба Казан — Оренбург федераль автомобиль юлына бүлеп бирелгән полосаның төньяк-көнчыгыш чигенә кадәр уза, әлеге автомобиль юлына бүлеп бирелгән полосаны кисеп үтеп, 45 м «Түбән Мактама шәһәр тибындагы поселогы», «Әлмәт шәһәре» муниципаль берәмлекләре һәм Югары Мактама авыл жирлегенә чикләре тоташкан урында Югары Мактама авылынан 3,7 км төньяк-көнчыгышта урнашкан 75 нче тоташу ноктасына кадәр бара.

«Түбән Мактама шәһәр тибындагы поселогы» муниципаль берәмлегенә чиге Югары Мактама авыл жирлегенә белән чиктәш жирдә 74 нче тоташу ноктасынан алып көньяк-көнбатышка таба 50 м авыл хужалыгы жирләре буйлап зиратка кадәр уза, зиратның көньяк чиге буйлап 150 м көньяк-көнбатышка таба, көнбатыш чиге буйлап 250 м төньякка таба һәм төньяк-көнбатыш чиге буйлап 150 м төньяк-көнчыгышка таба бара, авыл хужалыгы жирләре буйлап 30 м Казан — Оренбург федераль автомобиль юлына бүлеп бирелгән полосаның көнбатыш чигенә кадәр уза, автомобиль юлына бүлеп бирелгән полосаның әлеге чиге буйлап 1,1 км төньяк-көнбатышка таба 75 нче тоташу ноктасына кадәр бара.

«Әлмәт муниципаль районы»
муниципаль берәмлегенең һәм аның
составындагы муниципаль берәмлекләрнең
территорияләре чикләрен билгеләү
һәм аларның статусы турында»
Татарстан Республикасы Законына
5 нче кушымта

**Әлмәт муниципаль районының
«Габдрахман авыл жирлегенә» муниципаль берәмлеге
территориясенең чигенең картографик тасвирламасы**

Әлеге картографик тасвирлама «Габдрахман авыл жирлегенә» муниципаль берәмлеге территориясенең чигенең карта-схемасын («Әлмәт муниципаль районы» муниципаль берәмлегенең һәм аның составындагы муниципаль берәмлекләрнең территорияләре чикләрен билгеләү һәм аларның статусы турында» Татарстан Республикасы Законына 1 нче кушымта) тасвирлаудан гыйбарәт.

Габдрахман авыл жирлегенә Югары Мактама, Тайсуган авыл жирлекләренә һәм Бөгелмә муниципаль районы белән чиктәш.

Габдрахман авыл жирлегенә чиге Югары Мактама авыл жирлегенә белән чиктәш жирдә Габдрахман, Югары Мактама авыл жирлекләренә һәм Бөгелмә муниципаль районы чикләренә тоташкан урында Габдрахман авылынан 5,2 км көньякта урнашкан 77 нче тоташу ноктасынан алып авыл хужалыгы жирләрен буйлап төньяк-көнбатышка таба 150 м һәм көньяк-көнбатышка таба 150 м уза, аннары 150 м «Әлмәт урманчылыгы» Татарстан Республикасы дәүләт бюджет учреждениесенең Миңлебай участка урманчылыгындагы 140 нчы урман кварталының төньяк-көнбатыш чиген буйлап, 100 м авыл хужалыгы жирләрен буйлап һәм 200 м 140 нчы урман кварталының төньяк-көнбатыш чиген буйлап бара, шуннан соң авыл хужалыгы жирләрен буйлап 100 м һәм төньяк-көнбатышка таба 50 м уза, 100 м 140 нчы урман кварталының төньяк-көнбатыш чиген буйлап бара, 126 нчы урман кварталының көнчыгыш чиген буйлап, сынык сызык ясап, 350 м төньякка таба һәм төньяк-көнчыгыш чиген буйлап 1,3 км төньяк-көнбатышка таба уза, 150 м авыл хужалыгы жирләрен буйлап, 1,9 км 124 нче, 125 нче урман кварталларының төньяк-көнчыгыш һәм төньяк чикләрен буйлап бара, 100 м авыл хужалыгы жирләрен буйлап, 200 м 124 нче урман кварталының төньяк-көнчыгыш чиген буйлап уза, профильне автомобиль юлына бүлеп бирелгән полосаны кисеп үтеп, 50 м авыл хужалыгы жирләрен буйлап, 1,3 км 124 нче, 115 нче урман кварталларының төньяк-көнчыгыш чиген буйлап бара, 100 м 110 нчы урман

кварталының көньяк-көнбатыш чиге буйлап һәм 650 м 109 нчы урман кварталының төньяк-көнчыгыш чиге буйлап уза, 200 м авыл хужалыгы жирләре буйлап, 700 м 109 нчы, 105 нче урман кварталларының төньяк-көнчыгыш чиге буйлап уза, 50 м авыл хужалыгы жирләре буйлап, 50 м сәнэгать объектының көньяк-көнбатыш чиге буйлап, 100 м авыл хужалыгы жирләре буйлап, 1,3 км 105 нче урман кварталының төньяк-көнчыгыш чиге буйлап бара, 50 м авыл хужалыгы жирләре буйлап, 600 м 105 нче, 104 нче урман кварталларының төньяк-көнчыгыш чиге буйлап уза, 100 м авыл хужалыгы жирләре буйлап, 250 м 104 нче урман кварталының төньяк-көнчыгыш чиге буйлап бара, шуннан соң 250 м һәм төньяк-көнчыгышка таба 850 м 98 нче урман кварталының көнчыгыш чиге буйлап уза, аннары төньякка таба 100 м 99 нчы урман кварталының көнбатыш чиге буйлап, Түбән Мактама – Иске Суркино автомобиль юлына бүлеп бирелгән полосаны кисеп үтеп, авыл хужалыгы жирләре буйлап 50 м, 50 м 98 нче урман кварталының көнчыгыш чиге буйлап бара, шуннан соң авыл хужалыгы жирләре буйлап төньякка таба 150 м һәм, профильле автомобиль юлына бүлеп бирелгән полосаны кисеп үтеп, төньяк-көнчыгышка таба 300 м уза, 450 м урман полосасының көньяк-көнчыгыш чиге буйлап, инешне кисеп үтеп, 600 м авыл хужалыгы жирләре буйлап, 600 м 171 нче урман кварталының аерымланган кишәрлегенә көньяк-көнчыгыш чиге буйлап бара, Түбән Мактама – Иске Суркино автомобиль юлына бүлеп бирелгән полосаны кисеп үтеп, 50 м авыл хужалыгы жирләре буйлап, канауларны кисеп үтеп, 300 м 171 нче урман кварталының аерымланган кишәрлегенә көньяк-көнчыгыш чиге буйлап, канауларны кисеп үтеп, 950 м авыл хужалыгы жирләре буйлап Малый елгасына кадәр бара, шуннан соң Малый елгасы агымы буйлап 450 м буага кадәр, көнчыгышка таба 50 м буа буйлап һәм, Казан – Оренбург федераль автомобиль юлына бүлеп бирелгән полосаны кисеп үтеп, кабат Малый елгасы агымы буенча 3,2 км аска таба бара, шуннан соң төньяк-көнчыгышка таба 200 м авыл хужалыгы жирләре буйлап Дала Зәе елгасына кадәр уза, әлеге елга буйлап 30 м көнчыгышка Габдрахман, Югары Мактама һәм Тайсуган авыл жирлекләре чикләре тоташкан урында Тайсуган авылынан 1,2 км төньяк-көнбатышта урнашкан 72 нче тоташу ноктасына кадәр уза.

Габдрахман авыл жирлеге чиге Тайсуган авыл жирлеге белән чиктәш жирдә 72 нче тоташу ноктасыннан алып Дала Зәе елгасы агымы буенча 3,5 км өскә таба Түбән Мактама – Тайсуган автомобиль юлына кадәр уза, шуннан соң көньяк-көнбатышка таба 350 м әлеге автомобиль юлы буйлап Дала Зәе елгасы кушылдыгына кадәр бара, әлеге кушылдык агымы бу-

енча 900 м өскә таба Дала Зәе елгасының төп үзәнәнә кадәр уза, әлеге елга агымы буенча 200 м өскә таба аңа коючы инеш тамагына кадәр бара, әлеге инеш агымы буенча 700 м өскә таба уза, шуннан соң көньяк-көнбатышка таба 250 м авыл хужалыгы жирләре буйлап, 50 м агач-куак массивының көньяк-көнчыгыш чиге буйлап бара, сынык сызык ясап, көньякка таба 400 м авыл хужалыгы жирләре буйлап Дала Зәе елгасына кадәр уза, шуннан соң 30 м әлеге елга буйлап һәм аның агымы буенча 2,0 км өскә таба Дала Зәе елгасы тамагына кадәр уза, әлеге кушылдык агымы буенча 1,6 км өскә таба Дала Зәе елгасының төп үзәнәнә кадәр бара, профильле автомобиль юлларына бүлеп бирелгән полосаларны кисеп үтеп, әлеге елга агымы буенча 1,8 км өскә таба Габдрахман, Тайсуган авыл жирлекләре һәм Бөгелмә муниципаль районы чикләре тоташкан урында Габдрахман авылынан 3,0 км көньяк-көнчыгышта урнашкан 76 нчы тоташу ноктасына кадәр уза.

Габдрахман авыл жирлеге чиге Бөгелмә муниципаль районы белән чиктәш жирдә 76 нчы тоташу ноктасыннан алып көньяк-көнбатышка таба Әлмәт муниципаль районы чиге буйлап 77 нче тоташу ноктасына кадәр уза.

«Әлмәт муниципаль районы»
муниципаль берәмлегенә һәм аның
составындагы муниципаль берәмлекләрнең
территорияләре чикләрен билгеләү
һәм аларның статусы турында»
Татарстан Республикасы Законына
6 нчы кушымта

**Әлмәт муниципаль районының
«Әлмәт авыл жирлеге» муниципаль берәмлеге
территориясе чигенә картографик тасвирламасы**

Әлеге картографик тасвирлама «Әлмәт авыл жирлеге» муниципаль берәмлеге территориясе чигенә карта-схемасын («Әлмәт муниципаль районы» муниципаль берәмлегенә һәм аның составындагы муниципаль берәмлекләрнең территорияләре чикләрен билгеләү һәм аларның статусы турында» Татарстан Республикасы Законына 1 нче кушымта) тасвирлаудан гыйбарәт.

Әлмәт авыл жирлеге Аппак, Бота, Югары Акташ, Кичү һәм Рус Акташы авыл жирлекләре белән чиктәш.

Әлмәт авыл жирлеге чиге Бота авыл жирлеге белән чиктәш жирдә Әлмәт, Аппак һәм Бота авыл жирлекләре чикләре тоташкан урында Бота авылынан 2,0 км көньякта урнашкан 13 нче

тоташу ноктасыннан алып төньяк-көнчыгышка таба «Кәлэй урманчылыгы» Татарстан Республикасы дәүләт бюджет учреждениесең Бота участок урманчылыгындагы 46 нчы, 47 нче урман кварталларының төньяк-көнбатыш чиге буйлап 400 м төньяк-көнчыгышка таба уза, аннары көньяк-көнчыгышка таба 500 м 47 нче урман кварталының төньяк-көнчыгыш чиге буйлап бара, 50 м авыл хужалыгы жирләре буйлап, 2,4 км 47 нче, 51 нче урман кварталларының төньяк һәм төньяк-көнчыгыш чикләре буйлап бара, шуннан соң төньяк-көнчыгышка таба 500 м 52 нче урман кварталының төньяк-көнбатыш чиге буйлап уза, төньякка таба 200 м авыл хужалыгы жирләре буйлап, сынык сызык ясап, көнчыгышка таба 750 м 52 нче, 53 нче урман кварталларының көнбатыш һәм төньяк чикләре буйлап бара, аннары, Дербедешка елгасын кисеп үтеп, төньяк-көнбатышка таба 600 м авыл хужалыгы жирләре буйлап уза, шуннан соң, Дербедешка елгасын кабат кисеп үтеп, сынык сызык ясап, төньяк-көнчыгышка таба 2,5 км 53 нче, 38 нче урман кварталларының көнбатыш, төньяк-көнбатыш, төньяк һәм төньяк-көнчыгыш чикләре буйлап, 50 м авыл хужалыгы жирләре буйлап, инешне кисеп үтеп, 500 м 35 нче урман кварталының көнчыгыш чиге буйлап бара, аннары көнбатышка таба, сынык сызык ясап, 1,1 км 35 нче урман кварталы буйлап, 450 м 35 нче, 34 нче урман кварталларының көньяк чиге буйлап уза, шуннан соң, инешне һәм ике тапкыр Дербедешка елгасын, текә ярны кисеп үтеп, төньяк-көнбатышка таба 1,1 км авыл хужалыгы жирләре буйлап бара, аннары төньякка таба 1,2 км 34 нче, 28 нче урман кварталларының көнбатыш чиге буйлап уза, 50 м авыл хужалыгы жирләре буйлап, 100 м 28 нче урман кварталының көнбатыш чиге буйлап бара, 100 м авыл хужалыгы жирләре буйлап, 50 м 17 нче урман кварталының көнбатыш чиге буйлап уза, 100 м авыл хужалыгы жирләре буйлап бара, аннары төньяк-көнчыгышка таба 350 м 17 нче урман кварталының көнбатыш чиге буйлап уза, 100 м авыл хужалыгы жирләре буйлап бара, шуннан соң, сынык сызык ясап, төньякка таба 1,4 км 17 нче, 16 нчы урман кварталларының көнбатыш чиге буйлап уза, аннары көнчыгышка таба 200 м 16 нчы урман кварталының төньяк чиге буйлап бара, 50 м Рус Акташы — Кузайкино автомобиль юлына бүлеп бирелгән полосаның көньяк чиге буйлап уза, аннары, сынык сызык ясап, көньяк-көнчыгышка таба 2,1 км 16 нчы, 18 нче урман кварталларының төньяк, төньяк-көнчыгыш һәм көнчыгыш чикләре буйлап бара, шуннан соң төньяк-көнчыгышка таба 50 м авыл хужалыгы жирләре буйлап уза, аннары көнчыгышка таба 150 м 18 нче урман кварталының төньяк чиге буйлап бара, шуннан соң, сынык сызык ясап, төньяк-көнчыгышка таба 200 м авыл

хужалыгы жирләрә буйлап, 200 м 18 нче урман кварталының төньяк чиге буйлап уза, аннары көнчыгышка таба 50 м авыл хужалыгы жирләрә буйлап, 150 м сәнәгать объектының төньяк чиге буйлап, «Рус Акташы – Кузайкино» – Дербеден – «Казан – Оренбург» автомобиль юлына бүлеп бирелгән полосаны кисеп үтеп, 1,2 км 19 нчы, 20 нче урман кварталларының төньяк чиге буйлап Әлмәт, Бота һәм Рус Акташы авыл жирлекләре чикләре тоташкан урында Бота авылыннан 4,6 км көнчыгышта урнашкан 15 нче тоташу ноктасына кадәр бара.

Әлмәт авыл жирлегә чиге Рус Акташы авыл жирлегә белән чиктәш жирдә 15 нче тоташу ноктасыннан алып, кибең баручы инешләрне кисеп үтеп, «Кәләй урманчылыгы» Татарстан Республикасы дәүләт бюджет учреждениесең Бота участка урманчылыгындагы 21 нче урман кварталының төньяк чиге буйлап 650 м көнчыгышка таба, 100 м сәнәгать объекты буйлап, 500 м 22 нче урман кварталының төньяк чиге буйлап уза, аннары көньякка таба 1,7 км 22, 23, 27 нче урман кварталларының көнчыгыш чиге буйлап бара, шуннан соң көньяк-көнбатышка таба 1,8 км авыл хужалыгы жирләрә буйлап, 100 м 45 нче урман кварталының төньяк-көнчыгыш чиге буйлап уза, 100 м авыл хужалыгы жирләрә буйлап, 300 м 45 нче урман кварталының төньяк чиге буйлап бара, шуннан соң көньяк-көнчыгышка таба 50 м әлегә урман кварталының көнбатыш чиге буйлап, 100 м авыл хужалыгы жирләрә буйлап, 100 м 45 нче урман кварталының көнбатыш чиге буйлап уза, 50 м авыл хужалыгы жирләрә буйлап, 100 м 45 нче урман кварталының көнбатыш чиге буйлап бара, 100 м авыл хужалыгы жирләрә буйлап уза, көньяк-көнбатышка таба 50 м 45 нче урман кварталының көнбатыш чиге буйлап бара, шуннан соң көньяк-көнчыгышка таба 50 м авыл хужалыгы жирләрә буйлап, 50 м 45 нче урман кварталының көнбатыш чиге буйлап уза, 150 м авыл хужалыгы жирләрә буйлап, 150 м 45 нче урман кварталының көнбатыш чиге буйлап бара, көньякка таба 50 м авыл хужалыгы жирләрә буйлап уза, аннары көньяк-көнбатышка таба 50 м 45 нче урман кварталының көнбатыш чиге буйлап бара, 150 м авыл хужалыгы жирләрә буйлап, 150 м 45 нче урман кварталының көнбатыш чиге буйлап уза, сынык сызык ясап, авыл хужалыгы жирләрә буйлап 600 м һәм көньяк-көнчыгышка таба 200 м бара, 500 м 45 нче урман кварталының көньяк-көнбатыш һәм көньяк чикләре буйлап уза, көньякка таба 450 м авыл хужалыгы жирләрә буйлап кибең баручы инешкә кадәр бара, профильле автомобиль юлына бүлеп бирелгән полосаны кисеп үтеп, әлегә инеш агымы буенча 2,0 км аска таба башка инешкә кушылган жиргә кадәр бара, профильле автомобиль юлына бүлеп бирелгән полосаны кисеп үтеп, әлегә инеш агымы

буенча 1,7 км өскә таба бара, шуннан соң көньяк-көнчыгышка таба 150 м авыл хужалыгы жирләре буйлап, 100 м сәнәгать объектынң төньяк-көнчыгыш чиге буйлап Әлмәт, Рус Акташы һәм Югары Акташ авыл жирлекләре чикләре тоташкан урында Дербеден авылыннан 1,8 км төньяк-көнчыгышта урнашкан 16 нчы тоташу ноктасына кадәр бара.

Әлмәт авыл жирлегенә чиге Югары Акташ авыл жирлегенә белән чиктәш жирдә 16 нчы тоташу ноктасыннан алып «Кәләй урманчылыгы» Татарстан Республикасы дәүләт бюджет учреждениесенәң Бота участок урманчылыгындагы 55 нче урман кварталының төньяк-көнбатыш чиге буйлап 950 м көньяк-көнбатышка таба, кибең баручы инешне кисеп үтеп, 200 м авыл хужалыгы жирләре буйлап, сынык сызык ясап, 1,4 км 55, 64, 73 нче урман кварталларының төньяк-көнбатыш һәм көнбатыш чикләре буйлап уза, аннары көньяк-көнчыгышка таба 1,5 км 73 нче урман кварталының көньяк-көнбатыш һәм көньяк чикләре буйлап бара, 100 м сәнәгать объектынң көньяк чиге буйлап, 750 м 73 нче урман кварталының көньяк чиге буйлап уза, шуннан соң төньяк-көнчыгышка таба 50 м авыл хужалыгы жирләре буйлап бара, аннары, сынык сызык ясап, көнчыгышка таба 650 м 73 нче, 74 нче урман кварталларының көньяк чиге буйлап уза, шуннан соң көньяк-көнчыгышка таба 100 м авыл хужалыгы жирләре буйлап, 100 м 74 нче урман кварталының көньяк чиге буйлап бара, шуннан соң авыл хужалыгы жирләре буйлап көньякка таба 300 м һәм көнбатышка таба 300 м, 88 нче урман кварталының төньяк чиге буйлап 50 м, авыл хужалыгы жирләре буйлап 100 м бара, шуннан соң көньяк-көнбатышка таба 1,9 км 88 нче, 90 нчы урман кварталларының көньяк-көнчыгыш чиге буйлап, 150 м авыл хужалыгы жирләре буйлап Әлмәт, Югары Акташ һәм Кичү авыл жирлекләре чикләре тоташкан урында Сабанчы авылыннан 1,2 км көнбатышта урнашкан 47 нче тоташу ноктасына кадәр уза.

Әлмәт авыл жирлегенә чиге Кичү авыл жирлегенә белән чиктәш жирдә 47 нче тоташу ноктасыннан алып көньяк-көнбатышка таба 650 м авыл хужалыгы жирләре буйлап, «Кәләй урманчылыгы» Татарстан Республикасы дәүләт бюджет учреждениесенәң Бота участок урманчылыгындагы 95, 94, 97, 96 нчы урман кварталларының көньяк-көнчыгыш һәм көньяк чикләре буйлап 3,1 км уза, аннары, сынык сызык ясап, көнбатышка таба 550 м авыл хужалыгы жирләре буйлап бара, шуннан соң, сынык сызык ясап, төньяк-көнбатышка таба 1,7 км 96 нчы урман кварталы буйлап уза, аннары төньякка таба 100 м әлегә урман кварталының көнбатыш чиге буйлап, көньяк-көнбатышка таба 250 м авыл хужалыгы жирләре буйлап «Рус Акташы – Кузайки-

но» — Дербеден — «Казан — Оренбург» автомобиль юлына кадәр, 1,1 км әлеге автомобиль юлы буйлап инешкә кадәр бара, инеш агымы буенча 300 м аска таба Кичү елгасына кушылган жиргә кадәр уза, әлеге елга агымы буенча 3,3 км аска таба Әлмәт, Кичү һәм Аппак авыл жирлекләре чикләре тоташкан урында Кичү авылынан 700 м төньякта урнашкан 48 нче тоташу ноктасына кадәр бара.

Әлмәт авыл жирлегеге чиге Аппак авыл жирлегеге белән чиктәш жирдә 48 нче тоташу ноктасынан алып, яр буендагы агач-куак полосасын кисеп үтеп, төньяк-көнбатышка таба 200 м авыл хужалыгы жирләре буйлап, 100 м урман массивы буйлап уза, аннары, сынык сызык ясап, көньяк-көнбатышка таба 200 м авыл хужалыгы жирләре буйлап бара, шуннан соң «Кәләй урманчылыгы» Татарстан Республикасы дәүләт бюджет учреждениесенә Бота участок урманчылыгындагы 86 нчы урман кварталының көньяк-көнбатыш чиге буйлап 150 м төньяк-көнбатышка таба, 100 м авыл хужалыгы жирләре буйлап бара, аннары төньякка таба 2,2 км 86, 85, 82 нче урман кварталларының көнбатыш һәм көньяк чикләре буйлап бара, шуннан соң көнбатышка таба 550 м 82 нче урман кварталының көньяк чиге буйлап уза, аннары, сынык сызык ясап, 84 нче урман кварталының көнчыгыш чиге буйлап 600 м көньяк-көнбатышка таба һәм көньяк чиге буйлап 150 м көнбатышка таба бара, шуннан соң авыл хужалыгы жирләре буйлап төньяк-көнбатышка таба 200 м һәм төньякка таба 300 м уза, кибеп баручы инешне кисеп үтеп, 150 м 84 нче урман кварталының көнбатыш чиге буйлап, 150 м авыл хужалыгы жирләре буйлап бара, сынык сызык ясап, көньяк-көнбатышка таба 550 м 81 нче урман кварталының көньяк чиге буйлап бара, 50 м авыл хужалыгы жирләре буйлап уза, аннары 81 нче урман кварталының көньяк чиге буйлап 200 м көньяк-көнбатышка таба һәм көньяк-көнбатыш чиге буйлап 150 м төньяк-көнбатышка таба бара, 300 м авыл хужалыгы жирләре буйлап уза, шуннан соң төньякка таба 100 м 81 нче урман кварталының көнбатыш чиге буйлап бара, 250 м авыл хужалыгы жирләре буйлап, 100 м 81 нче урман кварталының көнбатыш чиге буйлап, 200 м авыл хужалыгы жирләре буйлап уза, аннары 81 нче урман кварталының көньяк-көнчыгыш чиге буйлап 650 м көньяк-көнбатышка таба һәм көньяк чиге буйлап, сынык сызык ясап, 400 м төньяк-көнбатышка таба бара, аннары, сынык сызык ясап, 150 м авыл хужалыгы жирләре буйлап, 50 м сәнәгать объекты буйлап, сынык сызык ясап, төньякка таба 150 м авыл хужалыгы жирләре буйлап, 250 м 81 нче урман кварталының көнбатыш чиге буйлап, 350 м авыл хужалыгы жирләре буйлап уза, шуннан соң 100 м 81 нче урман кварталының көнбатыш

чиге буйлап, сынык сызык ясап, көньяк-көнбатышка таба 500 м 80 нче урман кварталының көньяк-көнчыгыш чиге буйлап, 200 м көнбатышка таба авыл хужалыгы жирләрә буйлап бара, шуннан соң төньяк-көнбатышка таба 100 м 81 нче урман кварталының көньяк-көнбатыш чиге буйлап, 100 м авыл хужалыгы жирләрә буйлап бара, 400 м 79 нчы урман кварталының көнбатыш чиге буйлап уза, 250 м авыл хужалыгы жирләрә буйлап бара, төньяк-көнчыгышка таба 550 м 79 нчы урман кварталының төньяк-көнбатыш чиге буйлап, сынык сызык ясап, 150 м сәнэгать объекты буйлап уза, аннары көнчыгышка таба 100 м авыл хужалыгы жирләрә буйлап, профильле автомобиль юлына бүлеп бирелгән полосаны кисеп үтеп, 650 м 79 нчы урман кварталының төньяк чиге буйлап бара, шуннан соң төньякка таба 100 м авыл хужалыгы жирләрә буйлап, 200 м 75 нче урман кварталының көнбатыш чиге буйлап уза, инешне кисеп үтеп, 250 м авыл хужалыгы жирләрә буйлап, сынык сызык ясап, 350 м 75 нче, 70 нче урман кварталларының көнбатыш чиге буйлап бара, 100 м профильле автомобиль юлына бүлеп бирелгән полосаның көнчыгыш чиге буйлап уза, аннары 70 нче урман кварталының көнбатыш чиге буйлап 600 м төньякка таба һәм төньяк чиге буйлап 850 м төньяк-көнчыгышка таба бара, 100 м авыл хужалыгы жирләрә буйлап уза, аннары, инешне кисеп үтеп, төньяк-көнбатышка таба 850 м 60 нчы урман кварталының көньяк-көнбатыш чиге буйлап, 350 м авыл хужалыгы жирләрә буйлап, 150 м 70 нче урман кварталының көньяк-көнбатыш чиге буйлап бара, кибеп баручы инешне кисеп үтеп, сынык сызык ясап, төньякка таба 500 м 60 нчы, 50 нче урман кварталларының көнбатыш һәм көньяк чикләре буйлап уза, аннары төньяк-көнбатышка таба 100 м авыл хужалыгы жирләрә буйлап, профильле автомобиль юлына бүлеп бирелгән полосаны кисеп үтеп, 350 м 50 нче урман кварталының көньяк чиге буйлап, 100 м авыл хужалыгы жирләрә буйлап, 100 м 50 нче урман кварталының көньяк чиге буйлап бара, 100 м сәнэгать объектының көньяк чиге буйлап, 800 м 49 нчы урман кварталының көньяк чиге буйлап уза, аннары авыл хужалыгы жирләрә буйлап төньяк-көнбатышка таба 500 м, төньякка таба 350 м һәм төньяк-көнчыгышка таба 250 м бара, шуннан соң, сынык сызык ясап, 1,5 км 49 нчы, 46 нчы урман кварталларының көнбатыш чиге буйлап уза, аннары төньяк-көнчыгышка таба 2,3 км 46 нчы урман кварталының төньяк-көнбатыш һәм төньяк чикләре буйлап 13 нче тоташу ноктасына кадәр бара.

«Әлмәт муниципаль районы»
муниципаль берәмлегенә һәм аның
составындагы муниципаль берәмлекләренә
территорияләре чикләрен билгеләү
һәм аларның статусы турында»
Татарстан Республикасы Законына
7 нче кушымта

**Әлмәт муниципаль районының
«Аппак авыл жирлегенә» муниципаль берәмлеге
территориясе чигенәң картографик тасвирламасы**

Әлеге картографик тасвирлама «Аппак авыл жирлегенә» муниципаль берәмлеге территориясе чигенәң карта-схемасын («Әлмәт муниципаль районы» муниципаль берәмлегенә һәм аның составындагы муниципаль берәмлекләренә территорияләре чикләрен билгеләү һәм аларның статусы турында» Татарстан Республикасы Законына 1 нче кушымта) тасвирлаудан гыйбарәт.

Аппак авыл жирлегенә Әлмәт, Бота, Ерсубайкино, Кичү, Клементейкино һәм Кузайкино авыл жирлекләренә белән чиктәш.

Аппак авыл жирлегенә чигенә Ерсубайкино авыл жирлегенә белән чиктәш жирдә Аппак, Ерсубайкино һәм Клементейкино авыл жирлекләренә чикләренә тоташкан урында Яңа Ялан авылынан 2,2 км көньякта урнашкан 50 нче тоташу ноктасыннан алып, Казан — Оренбург федераль юлына бүлеп бирелгән полосаны кисеп үтеп, төньяк-көнчыгышка таба 1,7 км авыл хужалыгы жирләренә буйлап, 100 м агач-куак массивының көнчыгыш чигенә буйлап, яр буендагы агач-куак полосасын кисеп үтеп, 50 м авыл хужалыгы жирләренә буйлап Кичү елгасына кадәр уза, әлеге елга агымы буенча 1,7 км аска таба бара, шуннан соң, агач-куак массивын кисеп үтеп, төньяк-көнчыгышка таба 600 м авыл хужалыгы жирләренә буйлап, 200 м урман массивы буйлап, 100 м авыл хужалыгы жирләренә буйлап, 200 м урман массивы буйлап, 1,0 км авыл хужалыгы жирләренә буйлап Аппак, Ерсубайкино һәм Кузайкино авыл жирлекләренә чикләренә тоташкан урында Яңа Ялан авылынан 2,2 км төньяк-көнчыгышта урнашкан 12 нче тоташу ноктасына кадәр уза.

Аппак авыл жирлегенә чигенә Кузайкино авыл жирлегенә белән чиктәш жирдә 12 нче тоташу ноктасыннан алып «Кәләй урманчылыгы» Татарстан Республикасы дәүләт бюджет учреждениесенә Иске Ялан участка урманчылыгындагы 80 нче урман кварталының көньяк-көнбатыш чигенә буйлап 650 м көньяк-көнчыгышка таба һәм көньяк-көнчыгыш чигенә буйлап 850 м төньяк-көнчыгышка таба уза, аннары, инешненә ике тапкыр кисеп

үтеп, сынык сызык ясап, көньяк-көнчыгышка таба 450 м 82 нче урман кварталының көньяк-көнбатыш чиге буйлап бара, шуннан соң авыл хужалыгы жирләре буйлап 40 м көньякка таба һәм 30 м төньяк-көнчыгышка таба уза, инешне кисеп үтеп, 50 м 82 нче урман кварталының көньяк чиге буйлап бара, шуннан соң, сынык сызык ясап, көньяк-көнчыгышка таба 500 м авыл хужалыгында файдаланылмый торган жирләр буйлап Аппак, Кузайкино һәм Бота авыл жирлекләре чикләре тоташкан урында Бота авылынан 2,3 км көньяк-көнбатышта урнашкан 11 нче тоташу ноктасына кадәр уза.

Аппак авыл жирлеге чиге Бота авыл жирлеге белән чиктәш жирдә 11 нче тоташу ноктасынан алып көньяк-көнчыгышка таба 100 м авыл хужалыгында файдаланылмый торган жирләр буйлап, яр буендагы агач-куак полосасын кисеп үтеп, 200 м авыл хужалыгы жирләре буйлап Бота елгасына кадәр уза, Бота елгасының текә сул ярын кисеп үтеп, аның агымы буенча 30 м өскә таба бара, шуннан соң көньяк-көнчыгышка таба 100 м авыл хужалыгы жирләре буйлап, 100 м сәнәгать объектының көньяк-көнбатыш чиге буйлап, 50 м авыл хужалыгы жирләре буйлап «Казан – Оренбург» – Бота – Аппак автомобиль юлына кадәр уза, аннары төньяк-көнчыгышка таба 750 м әлеге автомобиль юлы буйлап бара, шуннан соң көньяк-көнчыгышка таба, сынык сызык ясап, 2,5 км авыл хужалыгы жирләре буйлап Әлмәт, Бота һәм Аппак авыл жирлекләре чикләре тоташкан урында Бота авылынан 2,0 км көньякта урнашкан 13 нче тоташу ноктасына кадәр уза.

Аппак авыл жирлеге чиге Әлмәт авыл жирлеге белән чиктәш жирдә Аппак, Әлмәт һәм Кичү авыл жирлекләре чикләре тоташкан урында Кичү авылынан 700 м төньякта урнашкан 48 нче тоташу ноктасынан алып, яр буендагы агач-куак полосасын кисеп үтеп, төньяк-көнбатышка таба 200 м авыл хужалыгы жирләре буйлап, 100 м урман массивы буйлап уза, аннары, сынык сызык ясап, көньяк-көнбатышка таба 200 м авыл хужалыгы жирләре буйлап бара, шуннан соң «Кәләй урманчылыгы» Татарстан Республикасы дәүләт бюджет учреждениесең Бота участка урманчылыгындагы 86 нчы урман кварталының көньяк-көнбатыш чиге буйлап 150 м төньяк-көнбатышка таба, 100 м авыл хужалыгы жирләре буйлап бара, аннары төньякка таба 2,2 км 86, 85, 82 нче урман кварталларының көнбатыш һәм көньяк чикләре буйлап бара, шуннан соң көнбатышка таба 550 м 82 нче урман кварталының көньяк чиге буйлап уза, аннары, сынык сызык ясап, 84 нче урман кварталының көнчыгыш чиге буйлап 600 м көньяк-көнбатышка таба һәм көньяк чиге буйлап 150 м көнбатышка таба бара, шуннан соң авыл хужалыгы

жирлөре буйлап төньяк-көнбатышка таба 200 м һәм төньякка таба 300 м уза, кисеп баручы инешне кисеп үтеп, 150 м 84 нче урман кварталының көнбатыш чиге буйлап, 150 м авыл хужалыгы жирлөре буйлап бара, сынык сызык ясап, көньяк-көнбатышка таба 550 м 81 нче урман кварталының көньяк чиге буйлап бара, 50 м авыл хужалыгы жирлөре буйлап уза, аннары 81 нче урман кварталының көньяк чиге буйлап 200 м көньяк-көнбатышка таба һәм көньяк-көнбатыш чиге буйлап 150 м төньяк-көнбатышка таба бара, 300 м авыл хужалыгы жирлөре буйлап уза, шуннан соң төньякка таба 100 м 81 нче урман кварталының көнбатыш чиге буйлап бара, 250 м авыл хужалыгы жирлөре буйлап, 100 м 81 нче урман кварталының көнбатыш чиге буйлап, 200 м авыл хужалыгы жирлөре буйлап уза, аннары 81 нче урман кварталының көньяк-көнчыгыш чиге буйлап 650 м көньяк-көнбатышка таба һәм көньяк чиге буйлап, сынык сызык ясап, 400 м төньяк-көнбатышка таба бара, аннары, сынык сызык ясап, 150 м авыл хужалыгы жирлөре буйлап, 50 м сәнәгать объекты буйлап, сынык сызык ясап, төньякка таба 150 м авыл хужалыгы жирлөре буйлап, 250 м 81 нче урман кварталының көнбатыш чиге буйлап, 350 м авыл хужалыгы жирлөре буйлап уза, шуннан соң 100 м 81 нче урман кварталының көнбатыш чиге буйлап, сынык сызык ясап, көньяк-көнбатышка таба 500 м 80 нче урман кварталының көньяк-көнчыгыш чиге буйлап, 200 м көнбатышка таба авыл хужалыгы жирлөре буйлап бара, шуннан соң төньяк-көнбатышка таба 100 м 81 нче урман кварталының көньяк-көнбатыш чиге буйлап, 100 м авыл хужалыгы жирлөре буйлап бара, 400 м 79 нчы урман кварталының көнбатыш чиге буйлап уза, 250 м авыл хужалыгы жирлөре буйлап бара, төньяк-көнчыгышка таба 550 м 79 нчы урман кварталының төньяк-көнбатыш чиге буйлап, сынык сызык ясап, 150 м сәнәгать объекты буйлап уза, аннары көнчыгышка таба 100 м авыл хужалыгы жирлөре буйлап, профильле автомобиль юлына бүлеп бирелгән полосаны кисеп үтеп, 650 м 79 нчы урман кварталының төньяк чиге буйлап бара, шуннан соң төньякка таба 100 м авыл хужалыгы жирлөре буйлап, 200 м 75 нче урман кварталының көнбатыш чиге буйлап уза, инешне кисеп үтеп, 250 м авыл хужалыгы жирлөре буйлап, сынык сызык ясап, 350 м 75 нче, 70 нче урман кварталларының көнбатыш чиге буйлап бара, 100 м профильле автомобиль юлына бүлеп бирелгән полосаның көнчыгыш чиге буйлап уза, аннары 70 нче урман кварталының көнбатыш чиге буйлап 600 м төньякка таба һәм төньяк чиге буйлап 850 м төньяк-көнчыгышка таба бара, 100 м авыл хужалыгы жирлөре буйлап уза, аннары, инешне кисеп үтеп, төньяк-көнбатышка таба 850 м 60 нчы урман кварталының көньяк-көнбатыш чиге

буйлап, 350 м авыл хужалыгы жирлөре буйлап, 150 м 70 нче урман кварталының көньяк-көнбатыш чиге буйлап бара, кибеп баручы инешне кисеп үтеп, сынык сызык ясап, төньякка таба 500 м 60 нчы, 50 нче урман кварталларының көнбатыш һәм көньяк чикләре буйлап уза, аннары төньяк-көнбатышка таба 100 м авыл хужалыгы жирлөре буйлап, профильле автомобиль юлына бүлеп бирелгән полосаны кисеп үтеп, 350 м 50 нче урман кварталының көньяк чиге буйлап, 100 м авыл хужалыгы жирлөре буйлап, 100 м 50 нче урман кварталының көньяк чиге буйлап бара, 100 м сәнэгать объектының көньяк чиге буйлап, 800 м 49 нчы урман кварталының көньяк чиге буйлап уза, аннары авыл хужалыгы жирлөре буйлап төньяк-көнбатышка таба 500 м, төньякка таба 350 м һәм төньяк-көнчыгышка таба 250 м бара, шуннан соң, сынык сызык ясап, 1,5 км 49 нчы, 46 нчы урман кварталларының көнбатыш чиге буйлап уза, аннары төньяк-көнчыгышка таба 2,3 км 46 нчы урман кварталының төньяк-көнбатыш һәм төньяк чикләре буйлап 13 нче тоташу ноктасына кадәр бара.

Аппак авыл жирлеге чиге Кичү авыл жирлеге белән чиктәш жирдә 48 нче тоташу ноктасыннан алып Кичү елгасы агымы буйлап 5,4 км аска таба уза, аннары, яр буендагы агач-куак полосасын, Казан – Оренбург федераль автомобиль юлына бүлеп бирелгән полосаны һәм юл буендагы урман полосасын кисеп үтеп, көньяк-көнбатышка таба авыл хужалыгы жирлөре буйлап 2,3 км, агач-куак массивы буйлап 100 м, агач-куак массивын һәм кибеп баручы инешне кисеп үтеп, авыл хужалыгы жирлөре буйлап 650 м, көньяк-көнчыгышка таба 300 м һәм көньяк-көнбатышка таба 1,2 км, «Казан – Оренбург» – Иске Баграж-Елхово автомобиль юлына бүлеп бирелгән полосаны кисеп үтеп, көньяк-көнчыгышка таба 250 м бара, шуннан соң «Кәләй урманчылыгы» Татарстан Республикасы дәүләт бюджет учреждениесенең Чишмә участок урманчылыгындагы 128 нче урман кварталының аерымланган кишәрлегенең төньяк-көнчыгыш чиге буйлап 350 м уза, аннары, сынык сызык ясап, көньякка таба 650 м 47 нче, 67 нче урман кварталларының көнбатыш чиге буйлап бара, шуннан соң көньяк-көнчыгышка таба 250 м 128 нче урман кварталының аерымланган кишәрлегенең төньяк-көнчыгыш чиге буйлап уза, 150 м 67 нче урман кварталының көньяк-көнбатыш чиге буйлап бара, 100 м авыл хужалыгы жирлөре буйлап, Апач елгасын кисеп үтеп, 250 м 67 нче урман кварталының көньяк-көнбатыш чиге буйлап, 650 м авыл хужалыгы жирлөре буйлап уза, аннары төньяк-көнбатышка таба 150 м урман утыртмалары буйлап, буаны кисеп үтеп, сынык сызык ясап, 700 м авыл хужалыгы жирлөре буйлап, 50 м 80 нче

урман кварталының төньяк-көнчыгыш чиге буйлап бара, авыл хужалыгы жирләрә буйлап 350 м һәм көньяк-көнбатышка таба 50 м уза, 200 м 80 нче урман кварталының төньяк-көнбатыш чиге буйлап бара, 200 м авыл хужалыгы жирләрә буйлап, 150 м 80 нче урман кварталының төньяк-көнбатыш чиге буйлап уза, 50 м авыл хужалыгы жирләрә буйлап Аппак, Кичү һәм Клементейкино авыл жирлекләре чикләре тоташкан урында Рождественка авылынан 2,8 км көньякта урнашкан 49 нчы тоташу ноктасына кадәр бара.

Аппак авыл жирлегә чиге Клементейкино авыл жирлегә белән чиктәш жирдә 49 нчы тоташу ноктасынан алып «Кәләй урманчылыгы» Татарстан Республикасы дәүләт бюджет учреждениесенә Чишмә участок урманчылыгындагы 79 нчы урман кварталының көнчыгыш чиге буйлап 700 м көньяк-көнбатышка таба уза, аннары төньяк-көнбатышка таба 200 м авыл хужалыгы жирләрә буйлап бара, шуннан соң, кибеп баручы инешне кисеп үтеп, төньяк-көнчыгышка таба 950 м 79 нчы урман кварталының көнчыгыш чиге буйлап уза, аннары төньякка таба 100 м сәнәгать объектының көнчыгыш чиге буйлап, 150 м сәнәгать объекты буйлап, 450 м 66 нчы урман кварталының көнчыгыш чиге буйлап бара, 600 м авыл хужалыгы жирләрә буйлап уза, аннары төньяк-көнбатышка таба 150 м 66 нчы урман кварталының төньяк-көнчыгыш чиге буйлап бара, «Казан – Оренбург» – Иске Багряж-Елхово автомобиль юлына бүлеп бирелгән полосаны кисеп үтеп, 100 м авыл хужалыгы жирләрә буйлап уза, аннары көньяк-көнбатышка таба 250 м авыл хужалыгы жирләрә буйлап «Казан – Оренбург» – Иске Багряж-Елхово автомобиль юлына кадәр уза, 1,0 км әлегә автомобиль юлы буйлап бара, шуннан соң төньяк-көнчыгышка таба 200 м 65 нче урман кварталының төньяк чиге буйлап уза, 450 м авыл хужалыгы жирләрә буйлап, 450 м 46 нчы урман кварталының көньяк-көнчыгыш чиге буйлап бара, шуннан соң, сынык сызык ясап, төньяк-көнбатышка таба, 50 м авыл хужалыгы жирләрә буйлап, 200 м 46 нчы урман кварталының көньяк-көнчыгыш чиге буйлап уза, аннары, буаны кисеп үтеп, төньяк-көнчыгышка таба 900 м 46 нчы урман кварталының көньяк-көнчыгыш чиге буйлап, урман массивын кисеп үтеп, 150 м авыл хужалыгы жирләрә буйлап, 350 м 46 нчы, 40 нчы урман кварталларының көнчыгыш чиге буйлап бара, шуннан соң төньяк-көнбатышка таба 100 м авыл хужалыгы жирләрә буйлап, 800 м 40 нчы урман кварталының көнчыгыш чиге буйлап, профильле автомобиль юлына бүлеп бирелгән полосаны кисеп үтеп, сынык сызык ясап, 1,5 км авыл хужалыгы жирләрә буйлап уза, аннары, инешне кисеп үтеп, көньяк-көнбатышка таба 600 м 29 нчы урман кварталының көнчыгыш

чиге буйлап, 100 м сәнэгать объекты буйлап бара, шуннан соң төньяк-көнчыгышка таба 150 м авыл хужалыгы жирләре буйлап, 200 м 29 нчы урман кварталының көнчыгыш чиге буйлап уза, 100 м авыл хужалыгы жирләре буйлап, 100 м 29 нчы урман кварталының көнчыгыш чиге буйлап бара, 100 м авыл хужалыгы жирләре буйлап, 750 м 29 нчы, 23 нче урман кварталларының көньяк-көнчыгыш һәм көнчыгыш чикләре буйлап уза, 50 м авыл хужалыгы жирләре буйлап бара, шуннан соң, сынык сызык ясап, төньяк-көнбатышка таба 50 м 23 нче урман кварталының көньяк-көнчыгыш чиге буйлап уза, 2,4 км авыл хужалыгы жирләре буйлап, Башкирка елгасын кисеп үтеп, сынык сызык ясап, 1,4 км 11 нче, 7 нче урман кварталларының көнчыгыш чиге буйлап 50 нче тоташу ноктасына кадәр бара.

«Әлмәт муниципаль районы»
муниципаль берәмлегенең һәм аның
составындагы муниципаль берәмлекләрнең
территорияләре чикләрен билгеләү
һәм аларның статусы турында»
Татарстан Республикасы Законна
8 нче кушымта

**Әлмәт муниципаль районының
«Баграж-Никольский авыл жирлеге» муниципаль берәмлеге
территориясе чигенең картографик тасвирламасы**

Әлеге картографик тасвирлама «Баграж-Никольский авыл жирлеге» муниципаль берәмлеге территориясе чигенең картасхемасын («Әлмәт муниципаль районы» муниципаль берәмлегенең һәм аның составындагы муниципаль берәмлекләрнең территорияләре чикләрен билгеләү һәм аларның статусы турында» Татарстан Республикасы Законна 1 нче кушымта) тасвирлаудан гыйбарәт.

Баграж-Никольский авыл жирлеге Борискино, Елхово, Түбән Абдул, Яңа Троицкий, Сәрән авыл жирлекләре, Яңа Чишмә һәм Чирмешән муниципаль районнары белән чиктәш.

Баграж-Никольский авыл жирлеге чиге Чирмешән муниципаль районы белән чиктәш жирдә Баграж-Никольский, Түбән Абдул авыл жирлекләре һәм Чирмешән муниципаль районы чикләре тоташкан урында Аргы Ивановка авылынан 3,0 км көньякта Чишмә елгасында урнашкан 57 нче тоташу ноктасынан алып Әлмәт муниципаль районы чиге буйлап Баграж-Никольский авыл жирлеге, Яңа Чишмә һәм Чирмешән муниципаль районнары чикләре тоташкан урында Аргы Ивановка авылын-

нан 1,4 км төньяк-көнбатышта Чишмә елгасы акваториясендә урнашкан $X = 382390,75$, $Y = 2266953,40$ координаталы 25 нче (78 нче) тоташу ноктасына кадәр уза.

Баграж-Никольский авыл жирлегенә чиге Яңа Чишмә муниципаль районы белән чиктәш жирдә 25 нче (78 нче) тоташу ноктасыннан алып Әлмәт муниципаль районы чиге буйлап Баграж-Никольский, Яңа Троицкий авыл жирлекләре һәм Яңа Чишмә муниципаль районы чикләре тоташкан урында Аргы Ивановка авылыннан 3,4 км төньяк-көнбатышта урнашкан 55 нче тоташу ноктасына кадәр уза.

Баграж-Никольский авыл жирлегенә чиге Яңа Троицкий авыл жирлегенә белән чиктәш жирдә 55 нче тоташу ноктасыннан алып Чишмә елгасы агымы буенча 300 м аска таба уза, шуннан соң авыл хужалыгы жирләре буйлап 450 м төньяк-көнчыгышка таба, 100 м төньяк-көнбатышка таба һәм 50 м кабат төньяк-көнчыгышка таба бара, 50 м агач-куак массивының көньяк-көнчыгыш чиге буйлап, 100 м авыл хужалыгы жирләре буйлап уза, шуннан соң, сынык сызык ясап, төньякка таба 450 м «Кәләй урманчылыгы» Татарстан Республикасы дәүләт бюджет учреждениесенә Ракашевский участок урманчылыгындагы 81 нче урман кварталының көньяк чиге буйлап бара, аннары төньяк-көнбатышка таба 50 м авыл хужалыгы жирләре буйлап уза, шуннан соң 81 нче урман кварталының көньяк чиге буйлап төньяк-көнчыгышка таба, сынык сызык ясап, 350 м, көньяк-көнчыгышка таба 300 м һәм көньяк-көнбатышка таба 100 м бара, 100 м авыл хужалыгы жирләре буйлап уза, шуннан соң көньяк-көнчыгышка таба 150 м 81 нче, 82 нче урман кварталларының көньяк-көнбатыш һәм көнбатыш чикләре буйлап бара, көньяк-көнбатышка таба 150 м 82 нче урман кварталының көнбатыш чиге буйлап уза, шуннан соң көньякка таба, сынык сызык ясап, 200 м авыл хужалыгы жирләре буйлап бара, аннары, сынык сызык ясап, көньяк-көнбатышка таба 150 м 82 нче урман кварталының көнбатыш чиге буйлап, авыл хужалыгы жирләре буйлап 150 м һәм көньяк-көнчыгышка таба 650 м авыл хужалыгы жирләре буйлап, 250 м 82 нче урман кварталының көньяк-көнбатыш чиге буйлап, сынык сызык ясап, көнчыгышка таба авыл хужалыгы жирләре буйлап 600 м уза, 150 м 82 нче урман кварталының көньяк чиге буйлап уза, шуннан соң, кибеп баручы инешне кисеп үтеп, сынык сызык ясап, төньяк-көнчыгышка таба авыл хужалыгы жирләре буйлап 600 м, урман полосасының көньяк-көнчыгыш чиге буйлап 150 м бара, аннары, сынык сызык ясап, көнчыгышка таба 1,2 км 80 нче урман кварталының көньяк чиге буйлап уза, төньяк-көнчыгышка таба 50 м авыл хужалыгы жирләре буйлап, сынык сызык ясап, 5,8 км 75, 71, 63 нче ур-

ман кварталларының көньяк-көнчыгыш һәм көнчыгыш чикләре буйлап бара, аннары көнчыгышка таба 1,2 км 64 нче урман кварталының төньяк чиге буйлап Баграж-Никольский, Яңа Троицкий һәм Борискино авыл жирлекләре чикләре тоташкан урында Борискино авылынан 2,6 км көньяк-көнбатышта урнашкан 54 нче тоташу ноктасына кадәр уза.

Баграж-Никольский авыл жирлегенә чиге Борискино авыл жирлегенә белән чиктәш жирдә 54 нче тоташу ноктасынан алып «Кәләй урманчылыгы» Татарстан Республикасы дәүләт бюджет учреждениесенәң Ракашевский участок урманчылыгындагы 64 нче, 65 нче урман кварталларының төньяк чиге буйлап 300 м көньяк-көнчыгышка таба уза, шуннан соң көньяк-көнбатышка таба 400 м 65 нче урман кварталының көнчыгыш чиге буйлап, көньяк-көнчыгышка таба 100 м авыл хужалыгы жирләре буйлап бара, аннары, сынык сызык ясап, көнчыгышка таба 2,3 км 65 нче, 66 нчы урман кварталларының төньяк-көнбатыш һәм төньяк чикләре буйлап Баграж-Никольский, Борискино һәм Сәрән авыл жирлекләре чикләре тоташкан урында Борискино авылынан 2,8 км көньяк-көнчыгышта урнашкан 6 нчы тоташу ноктасына кадәр уза.

Баграж-Никольский авыл жирлегенә чиге Сәрән авыл жирлегенә белән чиктәш жирдә 6 нчы тоташу ноктасынан алып 3,9 км көньяк-көнбатышка таба «Кәләй урманчылыгы» Татарстан Республикасы дәүләт бюджет учреждениесенәң Ракашевский участок урманчылыгындагы 66, 69, 73, 77 нче урман кварталларының көнчыгыш чиге буйлап уза, шуннан соң, Баграж елгасын, профильне автомобиль юлына бүлеп бирелгән полосаны, берничә кат инешне һәм кибеп баручы инешне кисеп үтеп, авыл хужалыгы жирләре буйлап көньяк-көнчыгышка таба 4,4 км бара, аннары «Кәләй урманчылыгы» Татарстан Республикасы дәүләт бюджет учреждениесенәң Чишмә участок урманчылыгындагы 31 нче урман кварталының төньяк-көнчыгыш чиге буйлап 350 м төньяк-көнбатышка таба, кибеп баручы инешне кисеп үтеп, 700 м авыл хужалыгы жирләре буйлап уза, шуннан соң көньяк-көнбатышка таба 600 м 31 нче, 30 нчы урман кварталларының төньяк-көнбатыш чиге буйлап бара, сынык сызык ясап, көнбатышка таба 400 м авыл хужалыгы жирләре буйлап, сынык сызык ясап, көньякка таба 150 м 30 нчы урман кварталының көнбатыш чиге буйлап, көньяк-көнчыгышка таба 250 м авыл хужалыгы жирләре буйлап, сынык сызык ясап, көньякка таба 150 м 30 нчы урман кварталының көнбатыш чиге буйлап бара, шуннан соң көньяк-көнбатышка таба 100 м авыл хужалыгы жирләре буйлап, 50 м 30 нчы урман кварталының көнбатыш чиге буйлап, кибеп баручы инешне кисеп үтеп,

600 м авыл хужалыгы жирләрә буйлап Баграж елгасына кадәр уза, әлеге елга агымы буенча 1,7 км аска таба Баграж-Никольский, Сәрән һәм Елхово авыл жирлекләре чикләре тоташкан урында Кече Баграж авылыннан 650 м көньяк-көнчыгышта урнашкан 53 нче тоташу ноктасына кадәр бара.

Баграж-Никольский авыл жирлеге чиге Елхово авыл жирлеге белән чиктәш жирдә 53 нче тоташу ноктасыннан алып, «Кузайкино — Нурлат» — Аргы Ивановка автомобиль юлына бүлеп бирелгән полосаны кисеп үтеп, Баграж елгасы агымы буенча 1,8 км аска таба уза, шуннан соң Баграж елгасы кушылдыгы агымы буенча 2,1 км аска таба бара, аннары әлеге елга агымы буенча 550 м аска таба Чишмә елгасына кадәр бара, 20 м көньяк-көнбатышка таба әлеге елга буйлап Баграж-Никольский, Елхово һәм Түбән Абдул авыл жирлекләре чикләре тоташкан урында Кызыл Көч авылыннан 200 м көнчыгышта Чишмә елгасында урнашкан 56 нчы тоташу ноктасына кадәр уза.

Баграж-Никольский авыл жирлеге чиге Түбән Абдул авыл жирлеге белән чиктәш жирдә 56 нчы тоташу ноктасыннан алып Чишмә елгасы агымы буенча 3,7 км аска таба уза, шуннан соң төньяк-көнбатышка таба 15 м әлеге елга буйлап аның уң ярына кадәр, авыл хужалыгы жирләрә буйлап 2,2 км көнбатышка таба һәм 150 м көньяк-көнбатышка таба, 50 м агач-куак массивы буйлап, агач-куак массивын кисеп үтеп, 250 м авыл хужалыгы жирләрә буйлап бара, сынык сызык ясап, көньякка таба 50 м агач-куак массивының көнбатыш чиге буйлап уза, көньяк-көнчыгышка таба 20 м авыл хужалыгы жирләрә буйлап Чишмә елгасына кадәр бара, 10 м әлеге елга буйлап һәм 350 м аның агымы буенча аска таба 57 нче тоташу ноктасына кадәр уза.

«Әлмәт муниципаль районы»
муниципаль берәмлегенң һәм аның
составындагы муниципаль берәмлекләренң
территорияләре чикләрен билгеләү
һәм аларның статусы турында»
Татарстан Республикасы Законына
9 нчы кушымта

**Әлмәт муниципаль районының
«Бишмунча авыл жирлеге» муниципаль берәмлеге
территориясе чигенң картографик тасвирламасы**

Әлеге картографик тасвирлама «Бишмунча авыл жирлеге» муниципаль берәмлеге территориясе чигенң карта-схемасын («Әлмәт муниципаль районы» муниципаль берәмлегенң һәм

аның составындагы муниципаль берәмлекләрнең территорияләре чикләрен билгеләү һәм аларның статусы турында» Татарстан Республикасы Законына 1 нче кушымта) тасвирлаудан гыйбарәт.

Бишмунча авыл жирлеге Кама-Исмәгыйль, Яңа Нәдер, Тайсуган авыл жирлекләре, Азнакай һәм Бөгелмә муниципаль районнары белән чиктәш.

Бишмунча авыл жирлеге чиге Азнакай муниципаль районы белән чиктәш жирдә Бишмунча, Кама-Исмәгыйль авыл жирлекләре һәм Азнакай муниципаль районы чикләре тоташкан урында Бишмунча авылыннан 6,0 км төньяк-көнчыгышта урнашкан 32 нче тоташу ноктасыннан алып Әлмәт муниципаль районы чиге буйлап Бишмунча авыл жирлеге, Азнакай һәм Бөгелмә муниципаль районнары чикләре тоташкан урында Бакчасарай поселогыннан 3,2 км көньякта урнашкан 81 нче (73 нче) тоташу ноктасына кадәр уза.

Бишмунча авыл жирлеге чиге Бөгелмә муниципаль районы белән чиктәш жирдә 81 нче (73 нче) тоташу ноктасыннан алып Әлмәт муниципаль районы чиге буйлап Бишмунча, Тайсуган авыл жирлекләре һәм Бөгелмә муниципаль районы чикләре тоташкан урында Кама-Елга авылыннан 3,0 км көньяк-көнбатышта урнашкан 21 нче тоташу ноктасына кадәр уза.

Бишмунча авыл жирлеге чиге Тайсуган авыл жирлеге белән чиктәш жирдә 21 нче тоташу ноктасыннан алып, профильле автомобиль юлына бүлеп бирелгән полосаны кисеп үтеп, төньякка таба 150 м авыл хужалыгы жирләре буйлап уза, аннары «Әлмәт урманчылыгы» Татарстан Республикасы дәүләт бюджет учреждениесенең Кама-Исмәгыйль участок урманчылыгындагы 89 нчы урман кварталының көньяк-көнбатыш чиге буйлап 450 м төньяк-көнчыгышка таба бара, шуннан соң төньяк-көнбатышка таба 150 м авыл хужалыгы жирләре буйлап, 100 м 89 нчы урман кварталының көньяк-көнбатыш чиге буйлап һәм 200 м авыл хужалыгы жирләре буйлап уза, аннары көнбатышка таба 550 м 89 нчы урман кварталының көньяк-көнбатыш чиге буйлап, профильле автомобиль юлына бүлеп бирелгән полосаны кисеп үтеп, 100 м авыл хужалыгы жирләре буйлап, 50 м 89 нчы урман кварталының көньяк-көнбатыш чиге буйлап, 100 м авыл хужалыгы жирләре буйлап бара, шуннан соң төньяк-көнбатышка таба 200 м һәм көньяк-көнбатышка таба 450 м 88 нче урман кварталының көньяк-көнчыгыш чиге буйлап уза, 50 м авыл хужалыгы жирләре буйлап, кибеп баручы инешне кисеп үтеп, 550 м 88 нче, 94 нче урман кварталларының көнчыгыш һәм көньяк-көнчыгыш чикләре буйлап бара, аннары авыл хужалыгы жирләре буйлап 100 м, төньяк-көнбатышка таба 150 м, урман массивын кисеп үтеп, төньяк-көнчыгышка

таба 300 м уза, 87 нче урман кварталы буйлап 400 м бара, шуннан соң, сынык сызык ясап, авыл хужалыгы жирлэре буйлап көнбатышка таба 600 м уза, аннары төньяк-көнбатышка таба 200 м 87 нче урман кварталы буйлап, Кодаш – Кама-Исмагыйль автомобиль юлына бүлеп бирелгән полосаны кисеп үтеп, сынык сызык ясап, 600 м авыл хужалыгы жирлэре буйлап бара, шуннан соң, профильле автомобиль юлына бүлеп бирелгән полосаны кисеп үтеп, сынык сызык ясап, төньяк-көнбатышка таба 450 м 87 нче урман кварталының көнбатыш чиге буйлап, 50 м авыл хужалыгы жирлэре буйлап, 50 м 87 нче урман кварталының төньяк-көнбатыш чиге буйлап уза, 50 м авыл хужалыгы жирлэре буйлап, 100 м сәнэгать объектының көньяк-көнбатыш чиге буйлап, 800 м авыл хужалыгы жирлэре буйлап 74 нче урман кварталына кадәр бара, кибеп баручы инешне кисеп үтеп, 550 м әлеге урман кварталының көньяк-көнбатыш чиге буйлап, 150 м авыл хужалыгы жирлэре буйлап уза, аннары төньяк-көнчыгышка таба 100 м 74 нче урман кварталының көньяк чиге буйлап, 150 м авыл хужалыгы жирлэре буйлап бара, шуннан соң 600 м 74 нче урман кварталының көньяк чиге буйлап уза, аннары авыл хужалыгы жирлэре буйлап 250 м төньяк-көнбатышка таба, 300 м көньякка таба бара, шуннан соң көньяк-көнбатышка таба 100 м 74 нче урман кварталының көньяк-көнбатыш чиге буйлап, 200 м авыл хужалыгы жирлэре буйлап уза, аннары, сынык сызык ясап, көнбатышка таба 150 м 74 нче урман кварталының көньяк-көнбатыш чиге буйлап бара, шуннан соң төньяк-көнчыгышка таба 100 м авыл хужалыгы жирлэре буйлап, сынык сызык ясап, 74 нче, 70 нче урман кварталларының көньяк, көнбатыш һәм төньяк-көнбатыш чикләре буйлап 1,1 км төньякка таба уза, аннары төньяк-көнбатышка таба 250 м авыл хужалыгы жирлэре буйлап бара, шуннан соң көньяк-көнбатышка таба 250 м 70 нче урман кварталының көньяк чиге буйлап уза, профильле автомобиль юлына бүлеп бирелгән полосаны кисеп үтеп, 1,1 км авыл хужалыгы жирлэре буйлап, 500 м 73 нче урман кварталының көньяк-көнчыгыш чиге буйлап, 100 м авыл хужалыгы жирлэре буйлап һәм 100 м 73 нче урман кварталының көньяк-көнчыгыш чиге буйлап бара, аннары авыл хужалыгы жирлэре буйлап көнбатышка таба 300 м уза, төньяк-көнбатышка таба 200 м 72 нче урман кварталының көньяк чиге буйлап бара, шуннан соң көнбатышка таба 100 м авыл хужалыгы жирлэре буйлап, 300 м 72 нче урман кварталының көньяк чиге буйлап, авыл хужалыгы жирлэре буйлап көнбатышка таба 250 м һәм төньякка таба 250 м, урман массивының көнчыгыш чиге буйлап 50 м, авыл хужалыгы жирлэре буйлап 250 м, сәнэгать объектының көнбатыш чиге буйлап 50 м, төньяк-көнбатышка таба авыл хужалыгы жирлэре

буйлап 30 м бара, шуннан соң 700 м 72 нче урман кварталының көньяк-көнбатыш чиге буйлап, 100 м авыл хужалыгы жирләрә буйлап Бишмунча, Тайсуган һәм Яңа Нәдер авыл жирлекләре чикләре тоташкан урында Тайсуган авылынан 2,5 км төньякта урнашкан 80 нче тоташу ноктасына кадәр уза.

Бишмунча авыл жирлегә чиге Яңа Нәдер авыл жирлегә белән чиктәш жирдә 80 нче тоташу ноктасыннан алып авыл хужалыгы жирләре буйлап төньяк-көнбатышка таба 100 м, төньяк-көнчыгышка таба 200 м уза, аннары «Әлмәт урманчылыгы» Татарстан Республикасы дәүләт бюджет учреждениесенең Кама-Исмәгыйль участок урманчылыгындагы 71 нче урман кварталының көнбатыш чиге буйлап 800 м төньяк-көнчыгышка таба һәм 150 м төньяк-көнбатышка таба уза, шуннан соң, профильле автомобиль юлына бүлеп бирелгән полосаны кисеп үтеп, төньякка таба 250 м авыл хужалыгы жирләре буйлап, 650 м 64 нче урман кварталының көнбатыш чиге буйлап, 400 м авыл хужалыгы жирләре буйлап бара, аннары 250 м төньяк-көнчыгышка таба һәм 150 м төньяк-көнбатышка таба 64 нче урман кварталының көнбатыш чиге буйлап уза, шуннан соң төньякка таба 700 м профильле автомобиль юлы буйлап бара, аннары төньяк-көнчыгышка таба 150 м авыл хужалыгы жирләре буйлап, 200 м 63 нче урман кварталының төньяк-көнбатыш чиге буйлап Бишмунча, Яңа Нәдер һәм Кама-Исмәгыйль авыл жирлекләре чикләре тоташкан урында Бишмунча авылынан 3,8 км көнбатышта урнашкан 33 нче тоташу ноктасына кадәр бара.

Бишмунча авыл жирлегә чиге Кама-Исмәгыйль авыл жирлегә белән чиктәш жирдә 33 нче тоташу ноктасыннан алып көнчыгышка таба 200 м «Әлмәт урманчылыгы» Татарстан Республикасы дәүләт бюджет учреждениесенең Кама-Исмәгыйль участок урманчылыгындагы 63 нче урман кварталының төньяк чиге буйлап уза, аннары төньяк-көнчыгышка таба 200 м авыл хужалыгы жирләре буйлап бара, 100 м 63 нче урман кварталының төньяк чиге буйлап һәм 450 м көньяк-көнчыгышка таба уза, 100 м авыл хужалыгы жирләре буйлап, 150 м 63 нче урман кварталының көнчыгыш чиге буйлап бара, аннары авыл хужалыгы жирләре буйлап 40 м һәм төньяк-көнчыгышка таба 150 м, урман массивының көньяк-көнчыгыш чиге буйлап 50 м уза, шуннан соң авыл хужалыгы жирләре буйлап 350 м, көньяк-көнчыгышка таба 150 м, кибең баручы инешне кисеп үтеп, көньяк-көнбатышка таба 350 м, көнчыгышка таба 150 м бара, аннары көньяк-көнчыгышка таба, сынык сызык ясап, 1,2 км 66 нчы урман кварталының көнчыгыш чиге буйлап уза, шуннан соң төньяк-көнчыгышка таба 150 м авыл хужалыгы жирләре буйлап бара, аннары 66 нчы урман кварталының көнчыгыш чиге

буйлап 300 м һәм көньяк-көнчыгышка таба 400 м уза, шуннан соң төньяк-көнчыгышка таба 50 м авыл хужалыгы жирләрә буйлап, 100 м сазлык буйлап бара, аннары төньякка таба 150 м 138 нче урман кварталының аерымланган кишәрлеге буйлап, 1,0 км авыл хужалыгы жирләрә буйлап һәм, кибең баручы инешне кисеп үтеп, 700 м төньяк-көнбатышка таба кибең баручы башка инешкә кадәр уза, әлеге инеш агымы буенча 300 м аска таба бара, шуннан соң төньяк-көнчыгышка таба 50 м буа буйлап уза, инеш агымы буенча 100 м аска таба бара, аннары төньяк-көнчыгышка таба 400 м сазлык буйлап, 900 м авыл хужалыгы жирләрә буйлап «Әлмәт — Азнакай» — Бишмунча автомобиль юлына кадәр уза, шуннан соң көньяк-көнчыгышка таба 300 м әлеге автомобиль юлы буйлап бара, аннары төньяк-көнчыгышка таба 50 м авыл хужалыгы жирләрә буйлап, 50 м агач-куак массивының көньяк чиге буйлап, Кама елгасын кисеп үтеп, 950 м авыл хужалыгы жирләрә буйлап, 350 м урман полосасының көньяк-көнчыгыш чиге буйлап, сынык сызык ясап, 1,1 км авыл хужалыгы жирләрә буйлап, кибең баручы инешләрне кисеп үтеп, 47 нче урман кварталына кадәр уза, шуннан соң әлеге урман кварталының көньяк-көнбатыш чиге буйлап 300 м төньяк-көнбатышка таба һәм төньяк-көнбатыш чиге буйлап 300 м төньяк-көнчыгышка таба, 150 м авыл хужалыгы жирләрә буйлап, 350 м 45 нче урман кварталының төньяк-көнбатыш чиге буйлап бара, аннары авыл хужалыгы жирләрә буйлап 300 м һәм көньяк-көнчыгышка таба 200 м уза, шуннан соң 45 нче урман кварталының төньяк чиге буйлап 150 м көньяк-көнчыгышка таба, 100 м төньяк-көнчыгышка таба, авыл хужалыгы жирләрә буйлап 100 м Түбән Мактама — Актүбә автомобиль юлына кадәр бара, аннары көньяк-көнчыгышка таба 150 м әлеге автомобиль юлы буйлап уза, шуннан соң көнчыгышка таба 150 м авыл хужалыгы жирләрә буйлап, 100 м 131 нче урман кварталының аерымланган кишәрлегенә көньяк чиге буйлап бара, аннары, урман массивын кисеп үтеп, көньяк-көнчыгышка таба 200 м авыл хужалыгы жирләрә буйлап Түбән Мактама — Актүбә автомобиль юлына кадәр бара, 600 м әлеге автомобиль юлы буйлап уза, шуннан соң төньяк-көнчыгышка таба 40 м авыл хужалыгы жирләрә буйлап, 950 м 46 нчы урман кварталының көньяк-көнчыгыш чиге буйлап бара, аннары көньяк-көнчыгышка таба 50 м сәнәгать объектының төньяк чиге буйлап уза, шуннан соң авыл хужалыгы жирләрә буйлап 400 м һәм көньяк-көнбатышка таба 200 м, Ирясь елгасын кисеп үтеп, 100 м көнчыгышка таба, 200 м 44 нче урман кварталының көньяк чиге буйлап, 300 м авыл хужалыгы жирләрә буйлап бара, аннары көньяк-көнчыгышка таба, сынык сызык ясап, 950 м 44 нче урман кварталының көньяк чиге буй-

лап уза, төньяк-көнчыгышка таба 50 м авыл хужалыгы жирләре буйлап, 50 м 44 нче урман кварталының көньяк-көнчыгыш чиге буйлап, 50 м авыл хужалыгы жирләре буйлап, 44 нче урман кварталының һәм 131 нче урман кварталының аерымланган кишәрлегенә көньяк-көнчыгыш чиге буйлап, сынык сызык ясап, 600 м, авыл хужалыгы жирләре буйлап 400 м бара, урман массивы буйлап 50 м 32 нче тоташу ноктасына кадәр уза.

«Әлмәт муниципаль районы»
муниципаль берәмлегенә һәм аның
составындагы муниципаль берәмлекләренә
территорияләре чикләрен билгеләү
һәм аларның статусы турында»
Татарстан Республикасы Законына
10 нчы кушымта

**Әлмәт муниципаль районының
«Борискино авыл жирлегенә» муниципаль берәмлеге
территориясе чигенә картографик тасвирламасы**

Әлеге картографик тасвирлама «Борискино авыл жирлегенә» муниципаль берәмлеге территориясе чигенә карта-схемасын («Әлмәт муниципаль районы» муниципаль берәмлегенә һәм аның составындагы муниципаль берәмлекләренә территорияләре чикләрен билгеләү һәм аларның статусы турында» Татарстан Республикасы Законына 1 нче кушымта) тасвирлаудан гыйбарәт.

Борискино авыл жирлегенә Баграж-Никольский, Кузайкино, Яңа Троицкий, Сәрән, Ямаши авыл жирлекләренә һәм Зәй муниципаль районы белән чиктәш.

Борискино авыл жирлегенә чиге Зәй муниципаль районы белән чиктәш жирдә Борискино, Ямаши авыл жирлекләренә һәм Зәй муниципаль районы чикләренә тоташкан урында Красная Горка авылынан 2,5 км көнчыгышта урнашкан 4 нче тоташу ноктасынан алып Әлмәт муниципаль районы чиге буйлап Борискино, Кузайкино авыл жирлекләренә һәм Зәй муниципаль районы чикләренә тоташкан урында Кузайкино авылынан 2,9 км төньякта урнашкан 7 нче тоташу ноктасына кадәр уза.

Борискино авыл жирлегенә чиге Кузайкино авыл жирлегенә белән чиктәш жирдә 7 нче тоташу ноктасынан алып 600 м көньякка таба «Кәләй урманчылыгы» Татарстан Республикасы дәүләт бюджет учреждениесенә Иске Ялан участок урманчылыгындагы 70 нче урман кварталының көнбатыш чиге буйлап уза, шуннан соң 1,2 км көнбатышка таба авыл хужалыгы жирләренә буйлап, 550 м көньяк-көнбатышка таба бара, аннары,

Кичу елгасын кисеп үтеп, 500 м агач-куак массивының төньяк-көнбатыш чиге буйлап инешкә кадәр уза, әлеге инеш агымы буенча 350 м өскә таба бара, аннары көньяк-көнчыгышка таба 250 м плотинаның көньяк-көнбатыш чиге буйлап уза, шуннан соң көньяк-көнбатышка таба 30 м буаның уң яры буйлап бара, аннары көньяк-көнчыгышка таба 1,6 км авыл хужалыгы жирләрә буйлап уза, шуннан соң көньяк-көнбатышка таба 750 м урман полосасының төньяк-көнбатыш чиге буйлап, Казан — Оренбург федераль автомобиль юлына бүлеп бирелгән полосаны кисеп үтеп, 100 м авыл хужалыгы жирләрә буйлап, 100 м урман полосасының төньяк-көнбатыш чиге буйлап, 150 м авыл хужалыгы жирләрә буйлап, 150 м урман полосасының төньяк-көнбатыш чиге буйлап, 50 м авыл хужалыгы жирләрә буйлап, 900 м урман полосасының төньяк-көнбатыш чиге буйлап, 150 м авыл хужалыгы жирләрә буйлап, 150 м урман полосасының төньяк-көнбатыш чиге буйлап, 300 м авыл хужалыгы жирләрә буйлап, 150 м агач-куак полосасының төньяк-көнбатыш чиге буйлап, 550 м авыл хужалыгы жирләрә буйлап, 150 м Кузайкино — Нурлат автомобиль юлына бүлеп бирелгән полосаның төньяк-көнбатыш чиге буйлап Борискино, Кузайкино һәм Сәрән авыл жирлекләре чикләре тоташкан урында Березовка поселогыннан 1,9 км көньяк-көнчыгышта урнашкан 8 нче тоташу ноктасына кадәр уза.

Борискино авыл жирлеге чиге Сәрән авыл жирлеге белән чиктәш жирдә 8 нче тоташу ноктасыннан алып көньяк-көнбатышка таба 650 м Кузайкино — Нурлат автомобиль юлына бүлеп бирелгән полосаның төньяк-көнбатыш чиге буйлап, 900 м әлеге автомобиль юлы буйлап уза, аннары көнбатышка таба 40 м авыл хужалыгы жирләрә буйлап, 50 м урман полосасының көньяк чиге буйлап, 150 м авыл хужалыгы жирләрә буйлап, 300 м урман полосасының көньяк чиге буйлап, 100 м авыл хужалыгы жирләрә буйлап, 150 м урман полосасының төньяк чиге буйлап, 500 м авыл хужалыгы жирләрә буйлап бара, шуннан соң көньяк-көнбатышка таба 450 м «Кәләй урманчылыгы» Татарстан Республикасы дәүләт бюджет учреждениесенәң Ракашевский участок урманчылыгындагы 84 нче урман кварталының көньяк-көнчыгыш чиге буйлап уза, аннары сәнәгать объектының төньяк-көнбатыш чиге буйлап көньяк-көнбатышка таба 100 м һәм көнбатышка таба 50 м бара, шуннан соң төньяк-көнбатышка таба 1,0 км авыл хужалыгы жирләрә буйлап, 200 м сәнәгать объектының төньяк-көнчыгыш чиге буйлап, 200 м авыл хужалыгы жирләрә буйлап, 250 м агач-куак полосасының көньяк-көнбатыш чиге буйлап, 400 м авыл хужалыгы жирләрә буйлап, 50 м сазлыкның көньяк-көнбатыш чиге буйлап, 1,3 км

авыл хужалыгы жирләрә буйлап Борискино, Сәрән һәм Баграж-Никольский авыл жирлекләре чикләре тоташкан урында Борискино авылынан 2,8 км көньяк-көнчыгышта урнашкан 6 нчы тоташу ноктасына кадәр уза.

Борискино авыл жирлегә чиге Баграж-Никольский авыл жирлегә белән чиктәш жирдә Борискино, Баграж-Никольский һәм Яңа Троицкий авыл жирлекләре чикләре тоташкан урында Борискино авылынан 2,6 км көньяк-көнбатышта урнашкан 54 нче тоташу ноктасыннан алып «Кәләй урманчылыгы» Татарстан Республикасы дәүләт бюджет учреждениесенең Ракашевский участок урманчылыгындагы 64 нче, 65 нче урман кварталларының төньяк чиге буйлап 300 м көньяк-көнчыгышка таба уза, шуннан соң көньяк-көнбатышка таба 400 м 65 нче урман кварталының көнчыгыш чиге буйлап, көньяк-көнчыгышка таба 100 м авыл хужалыгы жирләре буйлап бара, аннары, сынык сызык ясап, көнчыгышка таба 2,3 км 65 нче, 66 нчы урман кварталларының төньяк-көнбатыш һәм төньяк чикләре буйлап 6 нчы тоташу ноктасына кадәр уза.

Борискино авыл жирлегә чиге Яңа Троицкий авыл жирлегә белән чиктәш жирдә 54 нче тоташу ноктасыннан алып төньяк-көнчыгышка таба 800 м «Кәләй урманчылыгы» Татарстан Республикасы дәүләт бюджет учреждениесенең Ракашевский участок урманчылыгындагы 59 нчы урман кварталының көнчыгыш чиге буйлап уза, сынык сызык ясап, 400 м сәнәгать объектының көнчыгыш чиге буйлап уза, шуннан соң төньяк-көнбатышка таба 1,5 км 46 нчы, 45 нче урман кварталларының көньяк чиге буйлап бара, аннары 44 нче урман кварталының көнчыгыш чиге буйлап 1,6 км төньяк-көнчыгышка таба һәм төньяк чиге буйлап 800 м төньяк-көнбатышка таба бара, аннары төньяк-көнчыгышка таба 550 м 38 нче урман кварталының көнчыгыш чиге буйлап уза, шуннан соң төньяк-көнбатышка таба 800 м әлегә урман кварталы буйлап аның көнбатыш чигенә кадәр бара, аннары 37 нче урман кварталының көнчыгыш чиге буйлап 1,1 км төньяк-көнчыгышка таба һәм төньяк чиге буйлап 400 м төньяк-көнбатышка таба уза, шуннан соң төньяк-көнчыгышка таба 200 м авыл хужалыгы жирләре буйлап Борискино, Яңа Троицкий һәм Ямаши авыл жирлекләре чикләре тоташкан урында Шөгәрчә авылынан 3,3 км көнчыгышта урнашкан 5 нче тоташу ноктасына кадәр бара.

Борискино авыл жирлегә чиге Ямаши авыл жирлегә белән чиктәш жирдә 5 нче тоташу ноктасыннан алып төньяк-көнчыгышка таба 400 м авыл хужалыгы жирләре буйлап, 100 м урман массивы буйлап, 300 м урман массивының төньяк-көнбатыш чиге буйлап, 50 м агач-куак массивының көньяк-көнчыгыш чиге буйлап, 600 м авыл хужалыгы жирләре буйлап, 100 м урман

массивының төньяк-көнбатыш чиге буйлап, 150 м урман массивы буйлап, 100 м авыл хужалыгы жирләрә буйлап кибеп баручы инешкә кадәр уза, профильле автомобиль юлына бүлеп бирелгән полосаны һәм Казан – Оренбург федераль автомобиль юлына бүлеп бирелгән полосаны кисеп үтеп, әлеге инеш агымы буенча 2,8 км аска таба бара, шуннан соң төньяк-көнчыгышка таба 50 м буа буйлап, инеш агымы буенча 450 м аска таба Кичү елгасына кушылган жиргә кадәр бара, әлеге елга агымы буенча 3,0 км өскә таба уза, аннары, яр буендагы урман полосасын кисеп үтеп, төньяк-көнчыгышка таба 100 м авыл хужалыгы жирләрә буйлап, «Зәй урманчылыгы» Татарстан Республикасы дәүләт бюджет учреждениесенә Ямаши участок урманчылыгындагы 104 нче урман кварталының көньяк-көнчыгыш чиге буйлап 100 м бара, шуннан соң көньяк-көнчыгышка таба 400 м 104 нче, 105 нче урман кварталларының көньяк-көнбатыш чиге буйлап уза, 200 м урман полосасының төньяк-көнчыгыш чиге буйлап, 200 м 105 нче урман кварталының көньяк-көнбатыш чиге буйлап бара, аннары авыл хужалыгы жирләрә буйлап 150 м, көнчыгышка таба 250 м һәм төньяк-көнчыгышка таба 900 м уза, 150 м 105 нче урман кварталының көньяк-көнчыгыш чиге буйлап, сынык сызык ясап, 250 м авыл хужалыгы жирләрә буйлап, 300 м 105 нче урман кварталының көнчыгыш чиге буйлап бара, 100 м авыл хужалыгы жирләрә буйлап уза, шуннан соң, сынык сызык ясап, төньякка таба 650 м 105 нче урман кварталының төньяк-көнчыгыш чиге буйлап бара, аннары төньяк-көнбатышка таба 750 м 105 нче урман кварталының төньяк чиге буйлап, төньяк-көнчыгышка таба 700 м 103 нче урман кварталының көньяк-көнчыгыш чиге буйлап 4 нче тоташу ноктасына кадәр уза.

«Әлмәт муниципаль районы»
муниципаль берәмлегенә һәм аның
составындагы муниципаль берәмлекләрнең
территорияләре чикләрен билгеләү
һәм аларның статусы турында»
Татарстан Республикасы Законына
11 нче кушымта

**Әлмәт муниципаль районының
«Бота авыл жирлегә» муниципаль берәмлеге
территориясе чигенәң картографик тасвирламасы**

Әлеге картографик тасвирлама «Бота авыл жирлегә» муниципаль берәмлеге территориясе чигенәң карта-схемасын («Әлмәт муниципаль районы» муниципаль берәмлегенә һәм аның составына)

вындагы муниципаль берәмлекләрнең территорияләре чикләрен билгеләү һәм аларның статусы турында» Татарстан Республикасы Законына 1 нче кушымта) тасвирлаудан гыйбарәт.

Бота авыл жирлеге Әлмәт, Аппак, Кузайкино, Рус Акташы авыл жирлекләре һәм Зәй муниципаль районы белән чиктәш.

Бота авыл жирлеге чиге Зәй муниципаль районы белән чиктәш жирдә Бота, Кузайкино авыл жирлекләре һәм Зәй муниципаль районы чикләре тоташкан урында Бота авылыннан 3,7 км төньякта урнашкан 10 нчы тоташу ноктасыннан алып Әлмәт муниципаль районы чиге буйлап Бота, Рус Акташы авыл жирлекләре һәм Зәй муниципаль районы чикләре тоташкан урында Бота авылыннан 4,9 км төньяк-көнбатышта Мостай елгасында урнашкан 14 нче тоташу ноктасына кадәр уза.

Бота авыл жирлеге чиге Рус Акташы авыл жирлеге белән чиктәш жирдә 14 нче тоташу ноктасыннан алып, Рус Акташы – Кузайкино автомобиль юлына бүлеп бирелгән полосаны кисеп үтеп, инеш агымы буенча 1,1 км өскә таба уза, шуннан соң көньяк-көнчыгышка таба 50 м агач-куак массивының төньяк-көнчыгыш чиге буйлап, 100 м урман полосасының төньяк-көнчыгыш чиге буйлап, сынык сызык ясап, инешне кисеп үтеп, 2,0 км авыл хужалыгы жирләре буйлап Бота, Рус Акташы һәм Әлмәт авыл жирлекләре чикләре тоташкан урында Бота авылыннан 4,6 км көнчыгышта урнашкан 15 нче тоташу ноктасына кадәр уза.

Бота авыл жирлеге чиге Әлмәт авыл жирлеге белән чиктәш жирдә Бота, Әлмәт һәм Аппак авыл жирлекләре чикләре тоташкан урында Бота авылыннан 2,0 км көньякта урнашкан 13 нче тоташу ноктасыннан алып төньяк-көнчыгышка таба «Кәләй урманчылыгы» Татарстан Республикасы дәүләт бюджет учреждениесенең Бота участок урманчылыгындагы 46 нчы, 47 нче урман кварталларының төньяк-көнбатыш чиге буйлап 400 м төньяк-көнчыгышка таба уза, аннары көньяк-көнчыгышка таба 500 м 47 нче урман кварталының төньяк-көнчыгыш чиге буйлап бара, 50 м авыл хужалыгы жирләре буйлап, 2,4 км 47 нче, 51 нче урман кварталларының төньяк һәм төньяк-көнчыгыш чикләре буйлап бара, шуннан соң төньяк-көнчыгышка таба 500 м 52 нче урман кварталының төньяк-көнбатыш чиге буйлап уза, төньякка таба 200 м авыл хужалыгы жирләре буйлап, сынык сызык ясап, көнчыгышка таба 750 м 52 нче, 53 нче урман кварталларының көнбатыш һәм төньяк чикләре буйлап бара, аннары, Дербедешка елгасын кисеп үтеп, төньяк-көнбатышка таба 600 м авыл хужалыгы жирләре буйлап уза, шуннан соң, Дербедешка елгасын кабат кисеп үтеп, сынык сызык ясап, төньяк-көнчыгышка таба 2,5 км 53 нче, 38 нче урман кварталларының көнбатыш, төньяк-көнбатыш, төньяк һәм төньяк-көнчыгыш чикләре буй-

лап, 50 м авыл хужалыгы жирләрә буйлап, инешне кисеп үтеп, 500 м 35 нче урман кварталының көнчыгыш чиге буйлап бара, аннары көнбатышка таба, сынык сызык ясап, 1,1 км 35 нче урман кварталы буйлап, 450 м 35 нче, 34 нче урман кварталларының көньяк чиге буйлап уза, шуннан соң, инешне һәм ике тапкыр Дербедешка елгасын, текә ярны кисеп үтеп, төньяк-көнбатышка таба 1,1 км авыл хужалыгы жирләрә буйлап бара, аннары төньякка таба 1,2 км 34 нче, 28 нче урман кварталларының көнбатыш чиге буйлап уза, 50 м авыл хужалыгы жирләрә буйлап, 100 м 28 нче урман кварталының көнбатыш чиге буйлап бара, 100 м авыл хужалыгы жирләрә буйлап, 50 м 17 нче урман кварталының көнбатыш чиге буйлап уза, 100 м авыл хужалыгы жирләрә буйлап бара, аннары төньяк-көнчыгышка таба 350 м 17 нче урман кварталының көнбатыш чиге буйлап уза, 100 м авыл хужалыгы жирләрә буйлап бара, шуннан соң, сынык сызык ясап, төньякка таба 1,4 км 17 нче, 16 нчы урман кварталларының көнбатыш чиге буйлап уза, аннары көнчыгышка таба 200 м 16 нчы урман кварталының төньяк чиге буйлап бара, 50 м Рус Акташы – Кузайкино автомобиль юлына бүлеп бирелгән полосаның көньяк чиге буйлап уза, аннары, сынык сызык ясап, көньяк-көнчыгышка таба 2,1 км 16 нчы, 18 нче урман кварталларының төньяк, төньяк-көнчыгыш һәм көнчыгыш чикләре буйлап бара, шуннан соң төньяк-көнчыгышка таба 50 м авыл хужалыгы жирләрә буйлап уза, аннары көнчыгышка таба 150 м 18 нче урман кварталының төньяк чиге буйлап бара, шуннан соң, сынык сызык ясап, төньяк-көнчыгышка таба 200 м авыл хужалыгы жирләрә буйлап, 200 м 18 нче урман кварталының төньяк чиге буйлап уза, аннары көнчыгышка таба 50 м авыл хужалыгы жирләрә буйлап, 150 м сәнэгать объектының төньяк чиге буйлап, «Рус Акташы – Кузайкино» – Дербеден – «Казан – Оренбург» автомобиль юлына бүлеп бирелгән полосаны кисеп үтеп, 1,2 км 19 нчы, 20 нче урман кварталларының төньяк чиге буйлап 15 нче тоташу ноктасына кадәр бара.

Бота авыл жирлеге чиге Аппак авыл жирлеге белән чиктәш жирдә Бота, Аппак һәм Кузайкино авыл жирлекләре чикләре тоташкан урында Бота авылыннан 2,3 км көньяк-көнбатышта урнашкан 11 нче тоташу ноктасыннан алып көньяк-көнчыгышка таба 100 м авыл хужалыгында файдаланылмый торган жирләр буйлап, яр буендагы агач-куак полосасын кисеп үтеп, 200 м авыл хужалыгы жирләрә буйлап Бота елгасына кадәр уза, Бота елгасының текә сул ярын кисеп үтеп, аның агымы буенча 30 м өскә таба бара, шуннан соң көньяк-көнчыгышка таба 100 м авыл хужалыгы жирләрә буйлап, 100 м сәнэгать объектының көньяк-көнбатыш чиге буйлап, 50 м авыл хужалыгы жирләрә буйлап

«Казан — Оренбург» — Бота — Аппак автомобиль юлына кадәр уза, аннары төньяк-көнчыгышка таба 750 м әлеге автомобиль юлы буйлап бара, шуннан соң көньяк-көнчыгышка таба, сынык сызык ясап, 2,5 км авыл хужалыгы жирләре буйлап 13 нче тоташу ноктасына кадәр уза.

Бота авыл жирлегеге чиге Кузайкино авыл жирлегеге белән чиктәш жирдә 11 нче тоташу ноктасыннан алып төньяк-көнчыгышка таба 300 м авыл хужалыгында файдаланылмый торган жирләр буйлап уза, шуннан соң төньяк-көнбатышка таба 50 м авыл хужалыгы жирләре буйлап бара, аннары «Кәләй урманчылыгы» Татарстан Республикасы дәүләт бюджет учреждениесенә Иске Ялан участок урманчылыгындагы 82 нче урман кварталының көньяк-көнчыгыш чиге буйлап 200 м һәм көнчыгыш чиге буйлап 100 м төньяк-көнчыгышка таба, 50 м авыл хужалыгы жирләре буйлап, 750 м 82 нче урман кварталының көнчыгыш чиге буйлап уза, шуннан соң төньякка таба 150 м авыл хужалыгы жирләре буйлап, сынык сызык ясап, 81 нче урман кварталының көнчыгыш чиге буйлап 700 м һәм төньяк-көнбатышка таба 750 м төньяк-көнчыгыш чиге буйлап уза, 50 м авыл хужалыгы жирләре буйлап, 100 м 81 нче урман кварталының төньяк-көнчыгыш чиге буйлап уза, 100 м авыл хужалыгы жирләре буйлап, 50 м 81 нче урман кварталының төньяк-көнчыгыш чиге буйлап бара, шуннан соң көнбатышка таба 100 м авыл хужалыгы жирләре буйлап уза, аннары төньякка таба, сынык сызык ясап, 1,1 км 81 нче, 79 нчы урман кварталларының төньяк һәм көнчыгыш чикләре буйлап бара, 100 м авыл хужалыгы жирләре буйлап, 100 м 75 нче урман кварталының көнчыгыш чиге буйлап уза, шуннан соң төньяк-көнбатышка таба 100 м авыл хужалыгы жирләре буйлап, 100 м 75 нче урман кварталының көнчыгыш чиге буйлап бара, аннары, Рус Акташы — Кузайкино автомобиль юлына бүлеп бирелгән полосаны кисеп үтеп, төньяк-көнчыгышка таба 100 м авыл хужалыгы жирләре буйлап, 650 м 75 нче урман кварталының көнчыгыш чиге буйлап уза, 50 м авыл хужалыгы жирләре буйлап, 3,3 км 75, 73, 69, 67 нче урман кварталларының көньяк-көнчыгыш һәм көнчыгыш чикләре буйлап бара, 300 м авыл хужалыгы жирләре буйлап, 250 м урман массивының төньяк-көнбатыш һәм төньяк чикләре буйлап уза, шуннан соң көнчыгышка таба 150 м авыл хужалыгы жирләре буйлап 10 нчы тоташу ноктасына кадәр бара.

«Әлмәт муниципаль районы»
муниципаль берәмлегенә һәм аның
составындагы муниципаль берәмлекләренә
территорияләре чикләрен билгеләү
һәм аларның статусы турында»
Татарстан Республикасы Законына
12 нче кушымта

**Әлмәт муниципаль районының
«Васильевка авыл жирлегенә» муниципаль берәмлеге
территориясе чигенәң картографик тасвирламасы**

Әлеге картографик тасвирлама «Васильевка авыл жирлегенә» муниципаль берәмлеге территориясе чигенәң карта-схемасын («Әлмәт муниципаль районы» муниципаль берәмлегенә һәм аның составындагы муниципаль берәмлекләренә территорияләре чикләрен билгеләү һәм аларның статусы турында» Татарстан Республикасы Законына 1 нче кушымта) тасвирлаудан гыйбарәт.

Васильевка авыл жирлегенә Югары Мактама, Миңлебай, Иске Суркино авыл жирлекләренә һәм Лениногорск муниципаль районы белән чиктәш.

Васильевка авыл жирлегенә чиге Миңлебай авыл жирлегенә белән чиктәш жирдә Васильевка, Миңлебай һәм Иске Суркино авыл жирлекләренә чикләре тоташкан урында Васильевка авылынан 2,8 км көнбатышта урнашкан 67 нче тоташу ноктасыннан алып төньяк-көнчыгышка таба 50 м «Әлмәт урманчылыгы» Татарстан Республикасы дәүләт бюджет учреждениесенәң Миңлебай участка урманчылыгындагы 84 нче урман кварталының көньяк чиге буйлап, 500 м авыл хужалыгы жирләренә буйлап, 300 м 82 нче урман кварталының көньяк-көнчыгыш чиге буйлап, 100 м авыл хужалыгы жирләренә буйлап уза, 150 м 82 нче урман кварталының көньяк-көнчыгыш чиге буйлап, 50 м авыл хужалыгы жирләренә буйлап бара, 900 м 82 нче урман кварталының көньяк-көнчыгыш чиге буйлап, 100 м авыл хужалыгы жирләренә буйлап уза, 150 м 82 нче урман кварталының көньяк-көнчыгыш чиге буйлап бара, аннары, Куйбышев тимер юлына бүлеп бирелгән полосаны кисеп үтеп, авыл хужалыгы жирләренә буйлап көньяк-көнчыгышка таба 650 м, төньяк-көнчыгышка таба 1,1 км һәм көньяк-көнчыгышка таба 50 м Әлмәт – Лениногорск автомобиль юлына кадәр, Васильевка, Миңлебай һәм Югары Мактама авыл жирлекләренә чикләре тоташкан урында Васильевка авылынан 2,0 км төньякта урнашкан 69 нчы тоташу ноктасына кадәр уза.

Васильевка авыл жирлегенә чиге Югары Мактама авыл жирлегенә белән чиктәш жирдә 69 нчы тоташу ноктасыннан алып

көнъяк-көнчыгышка таба 800 м урман полосасының көнъяк-көнбатыш чиге буйлап, чоқырны, буаны, текә ярларны кисеп үтеп, 1,1 км авыл хужалыгы жирләре буйлап инешкә кадәр уза, әлеге инеш агымы буенча 450 м өскә таба бара, шуннан соң төнъяк-көнчыгышка таба 1,0 км авыл хужалыгы жирләре буйлап, 400 м «Әлмәт урманчылыгы» Татарстан Республикасы дәүләт бюджет учреждениесенәң Миңлебай участок урманчылыгындагы 72 нче урман кварталының көнъяк-көнбатыш чиге буйлап уза, аннары көнъяк-көнчыгышка таба 100 м авыл хужалыгы жирләре буйлап, 150 м 72 нче урман кварталының көнъяк-көнбатыш чиге буйлап, 100 м авыл хужалыгы жирләре буйлап бара, шуннан соң, сынык сызык ясап, көнъяк-көнбатышка таба 650 м 72 нче урман кварталының көнъяк-көнбатыш чиге буйлап уза, аннары көнъяк-көнчыгышка таба 150 м авыл хужалыгы жирләре буйлап, 450 м 72 нче урман кварталының көнъяк чиге буйлап, 350 м авыл хужалыгы жирләре буйлап бара, көнчыгышка таба 50 м 73 нче урман кварталының көнъяк чиге буйлап, 100 м авыл хужалыгы жирләре буйлап уза, 150 м 73 нче урман кварталының көнъяк чиге буйлап бара, 100 м авыл хужалыгы жирләре буйлап, 250 м 73 нче урман кварталының көнъяк чиге буйлап уза, аннары, сынык сызык ясап, төнъяк-көнчыгышка таба 2,0 км 73, 74, 75 нче урман кварталларының көнъяк-көнчыгыш һәм көнъяк чикләре буйлап уза, көнъяк-көнчыгышка таба 50 м авыл хужалыгы жирләре буйлап, сынык сызык ясап, 650 м 96 нчы урман кварталының төнъяк-көнбатыш чиге буйлап бара, шуннан соң көнъяк-көнбатышка таба 100 м әлеге кварталның көнбатыш чиге буйлап, 50 м авыл хужалыгы жирләре буйлап, 200 м 191 нче урман кварталының аерымланган кишәрлегенә көнъяк-көнчыгыш чиге буйлап уза, аннары авыл хужалыгы жирләре буйлап 100 м һәм көнъякка таба 50 м, көнъяк-көнчыгышка таба 150 м бара, шуннан соң көнъякка таба 550 м 96 нчы урман кварталының көнбатыш чиге буйлап уза, аннары көнъяк-көнбатышка таба 150 м авыл хужалыгы жирләре буйлап, 150 м 96 нчы урман кварталының көнбатыш чиге буйлап уза, аннары көнъякка таба 150 м авыл хужалыгы жирләре буйлап, 200 м 96 нчы урман кварталының көнбатыш чиге буйлап бара, шуннан соң көнъяк-көнчыгышка таба 100 м авыл хужалыгы жирләре буйлап, 200 м 96 нчы урман кварталының көнъяк-көнбатыш чиге буйлап, 50 м сәнәгать объектының көнъяк-көнбатыш чиге буйлап уза, аннары көнъякка таба 350 м 103 нче, 106 нчы урман кварталларының көнъяк-көнбатыш һәм көнбатыш чикләре буйлап бара, шуннан соң, Түбән Мактама — Иске Суркино автомобиль юлына бүлеп бирелгән полосаны кисеп үтеп, көнъяк-көнчыгышка таба авыл хужалыгы жирләре буйлап 150 м уза,

аннары көньяк-көнчыгышка таба 450 м һәм көньяк-көнбатышка таба 300 м 106 нчы урман кварталының көнбатыш чиге буйлап бара, шуннан соң көньяк-көнбатышка таба 200 м авыл хужалыгы жирләрә буйлап, 150 м 106 нчы урман кварталының көнбатыш чиге буйлап уза, 150 м авыл хужалыгы жирләрә буйлап, 200 м 111 нче урман кварталының төньяк-көнбатыш чиге буйлап, 100 м авыл хужалыгы жирләрә буйлап бара, шуннан соң 111 нче урман кварталының төньяк-көнбатыш чиге буйлап 250 м көньяк-көнбатышка таба һәм 200 м көнбатышка таба уза, авыл хужалыгы жирләрә буйлап 150 м һәм көньякка таба 50 м бара, 350 м 111 нче урман кварталының көнбатыш чиге буйлап Васильевка, Югары Мактама авыл жирлекләрә һәм Лениногорск муниципаль районы чикләрә тоташкан урында Улаклы Чишмә авылынан 300 м көньяк-көнчыгышта урнашкан 70 нче тоташу ноктасына кадәр бара.

Васильевка авыл жирлегә чиге Лениногорск муниципаль районы белән чиктәш жирдә 70 нче тоташу ноктасыннан алып Әлмәт муниципаль районы чиге буйлап Васильевка, Иске Суркино авыл жирлекләрә һәм Лениногорск муниципаль районы чикләрә тоташкан урында Яңа Суркино авылынан 2,7 км көнчыгышта урнашкан 68 нче тоташу ноктасына кадәр уза.

Васильевка авыл жирлегә чиге Иске Суркино авыл жирлегә белән чиктәш жирдә 68 нче тоташу ноктасыннан алып төньяк-көнбатышка таба 200 м һәм көньяк-көнбатышка таба 150 м «Әлмәт урманчылыгы» Татарстан Республикасы дәүләт бюджет учреждениесенә Миңлебай участок урманчылыгындагы 150 нче урман кварталы буйлап, 100 м авыл хужалыгы жирләрә буйлап уза, шуннан соң көньяк-көнбатышка таба 150 м, төньяк-көнбатышка таба 400 м, төньякка таба 400 м 150 нче урман кварталының көньяк-көнбатыш һәм көнбатыш чикләрә буйлап бара, аннары төньякка таба 50 м авыл хужалыгы жирләрә буйлап уза, шуннан соң төньяк-көнбатышка таба 250 м 150 нче урман кварталының төньяк-көнбатыш чиге буйлап һәм 129 нчы урман кварталының көньяк-көнбатыш чиге буйлап, Әлмәт — Лениногорск автомобиль юлына бүлөп бирелгән полосаны кисеп үтеп, 100 м авыл хужалыгы жирләрә буйлап, 250 м 129 нчы урман кварталының көньяк-көнбатыш чиге буйлап, 150 м авыл хужалыгы жирләрә буйлап уза, 100 м 128 нче урман кварталының көньяк-көнбатыш чиге буйлап, 150 м авыл хужалыгы жирләрә буйлап бара, инешне кисеп үтеп, 200 м 128 нче урман кварталының көньяк-көнбатыш чиге буйлап, 150 м авыл хужалыгы жирләрә буйлап, 400 м 128 нче урман кварталының көнбатыш чиге буйлап, 50 м авыл хужалыгы жирләрә буйлап уза, аннары төньяк-көнбатышка таба 1,0 км, төньяк-көнчыгышка таба 150 м 128 нче, 127 нче урман квартал

ларының көнбатыш һәм көньяк-көнбатыш чикләре буйлап бара, авыл хужалыгы жирләре буйлап төньяк-көнчыгышка таба 300 м һәм, Түбән Мактама – Иске Суркино автомобиль юлына бүлөп бирелгән полосаны кисеп үтеп, төньяк-көнбатышка таба 150 м уза, аннары көнбатышка таба 650 м, төньякка таба 500 м 127 нче урман кварталының көньяк-көнбатыш һәм көнбатыш чикләре буйлап бара, шуннан соң төньяк-көнбатышка таба 800 м 127 нче, 94 нче урман кварталларының көнбатыш чиге буйлап, 100 м сәнэгать объектының көньяк-көнчыгыш чиге буйлап уза, сынык сызык ясап, төньякка таба 250 м 94 нче урман кварталының көнбатыш чиге буйлап бара, 700 м урман полосасының көнчыгыш чиге буйлап, 150 м авыл хужалыгы жирләре буйлап, 350 м урман полосасының көнчыгыш чиге буйлап, сынык сызык ясап, 200 м авыл хужалыгы жирләре буйлап Әлмәт – Лениногорск автомобиль юлына кадәр уза, аннары, Куйбышев тимер юлына бүлөп бирелгән полосаны кисеп үтеп, әлеге автомобиль юлы буйлап көньяк-көнбатышка таба 600 м бара, шуннан соң төньяк-көнбатышка таба 200 м авыл хужалыгы жирләре буйлап, 150 м урман полосасы буйлап, 700 м урман полосасының көньяк-көнбатыш чиге буйлап, 300 м авыл хужалыгы жирләре буйлап 67 нче тоташу ноктасына кадәр бара.

«Әлмәт муниципаль районы»
муниципаль берәмлегенең һәм аның
составындагы муниципаль берәмлекләрнең
территорияләре чикләрен билгеләү
һәм аларның статусы турында»
Татарстан Республикасы Законына
13 нче кушымта

Әлмәт муниципаль районының
«Югары Акташ авыл жирлеген» муниципаль берәмлеге
территориясе чигенең картографик тасвирламасы

Әлеге картографик тасвирлама «Югары Акташ авыл жирлеген» муниципаль берәмлеге территориясе чигенең картасхемасын («Әлмәт муниципаль районы» муниципаль берәмлегенең һәм аның составындагы муниципаль берәмлекләрнең территорияләре чикләрен билгеләү һәм аларның статусы турында» Татарстан Республикасы Законына 1 нче кушымта) тасвирлаудан гыйбарәт.

Югары Акташ авыл жирлеген Әлмәт, Кәләй, Кичү, Урман-Кәләй, Рус Акташы һәм Ямаш авыл жирлекләре белән чиктәш.

Югары Акташ авыл жирлеге чиге Рус Акташы авыл жирлеге белән чиктәш жирдә Югары Акташ, Рус Акташы һәм Әлмәт авыл жирлекләре чикләре тоташкан урында Дербеден авылынан 1,8 км төньяк-көнчыгышта урнашкан 16 нчы тоташу ноктасынан алып көньяк-көнчыгышка таба 950 м «Кәләй урманчылыгы» Татарстан Республикасы дәүләт бюджет учреждениесе-нең Бота участок урманчылыгындагы 55 нче урман кварталының төньяк чиге буйлап уза, аннары көньяк-көнбатышка таба 100 м авыл хужалыгы жирләре буйлап бара, шуннан соң көньяк-көнчыгышка таба 350 м 55 нче урман кварталының көнчыгыш чиге буйлап, 50 м авыл хужалыгы жирләре буйлап һәм 50 м көнбатышка таба уза, аннары 100 м 55 нче урман кварталының көнчыгыш чиге буйлап, 100 м сәнәгать объектының көньяк чиге буйлап бара, шуннан соң көньяк-көнчыгышка таба, сынык сызык ясап, 800 м 55 нче урман кварталының көнчыгыш чиге буйлап уза, аннары төньяк-көнчыгышка таба 700 м 65 нче, 57 нче урман кварталларының төньяк һәм көньяк-көнбатыш чикләре буйлап, төньяк-көнбатышка таба 750 м 57 нче урман кварталының көнбатыш чиге буйлап, сынык сызык ясап, төньяк-көнчыгышка таба 1,1 км 57 нче урман кварталының төньяк-көнбатыш һәм төньяк чикләре буйлап һәм 56 нчы урман кварталының көньяк-көнбатыш чиге буйлап, төньяк-көнбатышка таба 1,4 км 56 нчы урман кварталының көнбатыш чиге буйлап бара, шуннан соң көньяк-көнчыгышка таба 1,9 км 56 нчы урман кварталының төньяк-көнчыгыш һәм көнчыгыш чикләре буйлап уза, аннары төньяк-көнчыгышка таба 50 м урман массивының төньяк-көнбатыш чиге буйлап, 400 м авыл хужалыгы жирләре буйлап кибең баручы инешнең чишмә башына кадәр бара, әлеге инеш агымы буенча 150 м аска таба уза, аннары төньяк-көнчыгышка таба 100 м буа буйлап бара, шуннан соң, профильле автомобиль юлына һәм Куйбышев тимер юлына бүлеп бирелгән полосаларны кисеп үтөп, инеш агымы буенча 2,8 км аска таба уза, аннары төньяк-көнчыгышка таба 150 м агач-куак массивының төньяк-көнбатыш чиге буйлап, 500 м авыл хужалыгы жирләре буйлап Одногулка елгасына кадәр бара, Чаллы – Зәй – Әлмәт автомобиль юлына бүлеп бирелгән полосаны кисеп үтөп, әлеге елга агымы буенча 2,3 км аска таба Югары Акташ, Рус Акташы һәм Ямаш авыл жирлекләре чикләре тоташкан урында Акташ станциясеннән 2,3 км төньяк-көнчыгышта Одногулка елгасында урнашкан 18 нче тоташу ноктасына кадәр уза.

Югары Акташ авыл жирлеге чиге Ямаш авыл жирлеге белән чиктәш жирдә 18 нче тоташу ноктасынан алып Одногулка елгасы агымы буенча 350 м аска таба уза, аннары төньякка таба 50 м буа буйлап бара, Одногулка елгасы агымы буенча

850 м аска таба Дала Зәе елгасына кушылган жиргә кадәр бара, шуннан соң, профильле автомобиль юлына бүлеп бирелгән полосаны кисеп үтеп, әлеге елга агымы буенча 6,5 км өскә таба уза, аннары Дала Зәе елгасы буенча 10 м төньяк-көнчыгышка таба уң ярына кадәр, сынык сызык ясап, 300 м «Әлмәт урманчылыгы» Татарстан Республикасы дәүләт бюджет учреждениесенең Поташ Аланы участок урманчылыгындагы 171 нче урман кварталының төньяк-көнбатыш чиге буйлап, 100 м авыл хужалыгы жирләре буйлап, 350 м 200 нче урман кварталының аерымланган кишәрлегенең көньяк-көнчыгыш чиге буйлап бара, шуннан соң, инешне кисеп үтеп, көньяк-көнчыгышка таба 250 м 171 нче урман кварталының көнчыгыш чиге буйлап уза, 250 м авыл хужалыгы жирләре буйлап, 50 м 171 нче урман кварталының көнчыгыш чиге буйлап бара, 100 м авыл хужалыгы жирләре буйлап, 50 м 171 нче урман кварталының көнчыгыш чиге буйлап уза, 650 м авыл хужалыгы жирләре буйлап, 150 м 171 нче урман кварталының көнчыгыш чиге буйлап бара, 250 м авыл хужалыгы жирләре буйлап, 100 м 171 нче урман кварталының көнчыгыш чиге буйлап уза, 150 м авыл хужалыгы жирләре буйлап, 50 м 171 нче урман кварталының көнчыгыш чиге буйлап бара, 100 м авыл хужалыгы жирләре буйлап, 200 м 171 нче урман кварталының көнчыгыш чиге буйлап уза, күлне кисеп үтеп, 650 м авыл хужалыгы жирләре буйлап Югары Акташ, Ямаш һәм Кәләй авыл жирлекләре чикләре тоташкан урында Нолинка авылынан 2,1 км көньяк-көнчыгышта урнашкан 19 нчы тоташу ноктасына кадәр бара.

Югары Акташ авыл жирлеге чиге Кәләй авыл жирлеге белән чиктәш жирдә 19 нчы тоташу ноктасыннан алып көньяк-көнбатышка таба 100 м «Әлмәт урманчылыгы» Татарстан Республикасы дәүләт бюджет учреждениесенең Поташ Аланы участок урманчылыгындагы 172 нче урман кварталы буйлап, 150 м авыл хужалыгы жирләре буйлап Дала Зәе елгасына кадәр уза, 10 м әлеге елга буйлап һәм аның агымы буенча 250 м өскә таба инеш белән кушылган жиргә кадәр бара, профильле автомобиль юлына бүлеп бирелгән полосаны кисеп үтеп, әлеге инеш агымы буенча 1,0 км өскә таба уза, аннары көньяк-көнбатышка таба 50 м буа буйлап бара, Чаллы — Зәй — Әлмәт автомобиль юлына бүлеп бирелгән полосаны кисеп үтеп, инеш агымы буенча 1,0 км өскә таба уза, аннары, яр буендагы агач-куак полосасын кисеп үтеп, көнбатышка таба 50 м авыл хужалыгы жирләре буйлап, көньяк-көнбатышка таба 450 м сәнэгать объектының көньяк чиге буйлап, 300 м авыл хужалыгы жирләре буйлап, профильле автомобиль юлына бүлеп бирелгән полосаны кисеп үтеп, 700 м төньяк-көнбатышка таба, 1,0 км көньяк-көнбатышка

таба уза, 100 м сазлыкның көньяк-көнчыгыш чиге буйлап, 50 м сәнәгать объекты буйлап, 450 м авыл хужалыгы жирләре буйлап уза, аннары төньяк-көнбатышка таба 200 м сазлыкның көньяк-көнбатыш чиге буйлап бара, шуннан соң, сынык сызык ясап, 650 м көньяк-көнбатышка таба авыл хужалыгы жирләре буйлап уза, Куйбышев тимер юлына бүлеп бирелгән полосаны кисеп үтеп, 300 м бара, аннары 100 м көньякка таба урман полосасының көнбатыш чиге буйлап Югары Акташ, Кәләй һәм Урман-Кәләй авыл жирлекләре чикләре тоташкан урында Кәләй тимер юл станциясе поселогыннан 700 м төньяк-көнчыгышта урнашкан 46 нчы тоташу ноктасына кадәр бара, шуннан соң чик Югары Акташ, Кәләй һәм Урман-Кәләй авыл жирлекләре чикләре тоташкан урында Кәләй тимер юл станциясе поселогыннан 1,2 км төньяк-көнбатышта урнашкан 45 нче тоташу ноктасыннан алып авыл хужалыгы жирләре буйлап төньякка таба 700 м, инешне һәм яр буендагы агач-куак полосасын кисеп үтеп, 450 м көньяк-көнбатышка таба уза, шуннан соң көнбатышка таба 400 м «Кәләй урманчылыгы» Татарстан Республикасы дәүләт бюджет учреждениесенә Бота участок урманчылыгындагы 68 нче урман кварталының көньяк чиге буйлап, 100 м сәнәгать объекты буйлап, 50 м авыл хужалыгы жирләре буйлап, 100 м 68 нче урман кварталының көньяк чиге буйлап бара, аннары көньяк-көнбатышка таба 500 м авыл хужалыгы жирләре буйлап уза, шуннан соң төньяк-көнбатышка таба 200 м сәнәгать объектынның көньяк-көнбатыш чиге буйлап, 300 м 68 нче урман кварталының көньяк-көнбатыш чиге буйлап бара, аннары көньяк-көнбатышка таба 1,3 км авыл хужалыгы жирләре буйлап Акташ Инеше елгасына кадәр уза, әлеге елга агымы буенча 1,3 км аска таба Югары Акташ, Кәләй һәм Кичү авыл жирлекләре чикләре тоташкан урында Сабанчы авылыннан 700 м көнбатышта урнашкан 44 нче тоташу ноктасына кадәр бара.

Югары Акташ авыл жирлегенә чиге Урман-Кәләй авыл жирлегенә белән чиктәш жирдә 45 нче тоташу ноктасыннан алып көньяк-көнчыгышка таба 100 м авыл хужалыгы жирләре буйлап, сәнәгать объектынның көньяк-көнбатыш чиге буйлап 50 м һәм көньяк-көнчыгыш чиге буйлап төньяк-көнчыгышка таба 50 м, 250 м авыл хужалыгы жирләре буйлап, 200 м сәнәгать объектынның көньяк һәм көнчыгыш чикләре буйлап бара, шуннан соң, профильле автомобиль юлына бүлеп бирелгән полосаны кисеп үтеп, көнчыгышка таба 700 м әлеге автомобиль юлына бүлеп бирелгән полосаның көньяк чиге буйлап уза, аннары төньякка таба 250 м профильле башка автомобиль юлына бүлеп бирелгән полосаның көнбатыш чиге буйлап, 250 м әлеге профильле автомобиль юлы буйлап һәм 250 м аңа бүлеп бирелгән

полосаның көнбатыш чиге буйлап бара, шуннан соң сәнэгать объектының көнбатыш чиге буйлап 200 м төньякка таба, төньяк чиге буйлап 200 м көнчыгышка таба һәм көнчыгыш чиге буйлап 250 м көньякка таба уза, аннары көньяк-көнбатышка таба 150 м авыл хужалыгы жирләре буйлап бара, шуннан соң көньяк-көнчыгышка таба 200 м сәнэгать объектының төньяк чиге буйлап 46 нчы тоташу ноктасына кадәр уза.

Югары Акташ авыл жирлеген чиге Кичү авыл жирлеген белән чиктәш жирдә 44 нче тоташу ноктасыннан алып Акташ Инеше елгасы агымы буенча 650 м аска таба уза, аннары төньяк-көнбатышка таба 50 м авыл хужалыгы жирләре буйлап Әлмәт, Югары Акташ һәм Кичү авыл жирлекләре чикләре тоташкан урында Сабанчы авылыннан 1,2 км көнбатышта урнашкан 47 нче тоташу ноктасына кадәр уза

Югары Акташ авыл жирлеген чиге Әлмәт авыл жирлеген белән чиктәш жирдә 16 нчы тоташу ноктасыннан алып «Кәләй урманчылыгы» Татарстан Республикасы дәүләт бюджет учреждениесенен Бота участок урманчылыгындагы 55 нче урман кварталының төньяк-көнбатыш чиге буйлап 950 м көньяк-көнбатышка таба, кибең баручы инешне кисеп үтеп, 200 м авыл хужалыгы жирләре буйлап, сынык сызык ясап, 1,4 км 55, 64, 73 нче урман кварталларының төньяк-көнбатыш һәм көнбатыш чикләре буйлап уза, аннары көньяк-көнчыгышка таба 1,5 км 73 нче урман кварталының көньяк-көнбатыш һәм көньяк чикләре буйлап бара, 100 м сәнэгать объектының көньяк чиге буйлап, 750 м 73 нче урман кварталының көньяк чиге буйлап уза, шуннан соң төньяк-көнчыгышка таба 50 м авыл хужалыгы жирләре буйлап бара, аннары, сынык сызык ясап, көнчыгышка таба 650 м 73 нче, 74 нче урман кварталларының көньяк чиге буйлап уза, шуннан соң көньяк-көнчыгышка таба 100 м авыл хужалыгы жирләре буйлап, 100 м 74 нче урман кварталының көньяк чиге буйлап бара, шуннан соң авыл хужалыгы жирләре буйлап көньякка таба 300 м һәм көнбатышка таба 300 м, 88 нче урман кварталының төньяк чиге буйлап 50 м, авыл хужалыгы жирләре буйлап 100 м бара, шуннан соң көньяк-көнбатышка таба 1,9 км 88 нче, 90 нчы урман кварталларының көньяк-көнчыгыш чиге буйлап, 150 м авыл хужалыгы жирләре буйлап 47 нче тоташу ноктасына кадәр уза.

«Әлмәт муниципаль районы»
муниципаль берәмлегенең һәм аның
составындагы муниципаль берәмлекләренең
территорияләре чикләрен билгеләү
һәм аларның статусы турында»
Татарстан Республикасы Законына
14 нче кушымта

**Әлмәт муниципаль районының
«Югары Мактама авыл жирлегенә» муниципаль берәмлеге
территориясе чигенең картографик тасвирламасы**

Әлеге картографик тасвирлама «Югары Мактама авыл жирлегенә» муниципаль берәмлеге территориясе чигенең карта-схемасын («Әлмәт муниципаль районы» муниципаль берәмлегенең һәм аның составындагы муниципаль берәмлекләренең территорияләре чикләрен билгеләү һәм аларның статусы турында» Татарстан Республикасы Законына 1 нче кушымта) тасвирлаудан гыйбарәт.

Югары Мактама авыл жирлегенә «Әлмәт шәһәре» һәм «Түбән Мактама шәһәр тибындагы поселогы» муниципаль берәмлекләре, Габдрахман, Васильевка, Колшәрип, Миңлебай, Яңа Нәдер, Тайсуган авыл жирлекләре, Бөгелмә һәм Лениногорск муниципаль районнары белән чиктәш.

Югары Мактама авыл жирлегенә чиге Колшәрип авыл жирлегенә белән чиктәш жирдә Югары Мактама, Колшәрип һәм Миңлебай авыл жирлекләренә чикләре тоташкан урында Миңлебай авылынан 1,7 км төньякта урнашкан 39 нчы тоташу ноктасынан алып, Куйбышев тимер юлына бүлеп бирелгән полосаны кисеп үтеп, төньяк-көнчыгышка таба 1,5 км Әлмәт — Чупай автомобиль юлы булап, 1,0 км әлеге автомобиль юлына бүлеп бирелгән полосаның көньяк-көнчыгыш чиге буйлап уза, аннары, әлеге автомобиль юлына бүлеп бирелгән полосаны кисеп үтеп, төньяк-көнбатышка таба 30 м Югары Мактама, Колшәрип авыл жирлекләренә һәм «Әлмәт шәһәре» муниципаль берәмлеге чикләренә тоташкан урында Миңлебай авылынан 1,8 км төньякта урнашкан 38 нче тоташу ноктасына кадәр уза.

Югары Мактама авыл жирлегенә чиге «Әлмәт шәһәре» муниципаль берәмлеге белән чиктәш жирдә Югары Мактама, Яңа Нәдер авыл жирлекләренә һәм «Әлмәт шәһәре» муниципаль берәмлеге чикләренә тоташкан урында Тайсуган авылынан 2,5 км төньяк-көнбатышта Дала Зәе елгасында урнашкан 71 нче тоташу ноктасынан алып көньяк-көнбатышка таба 10 м Дала Зәе елгасы буйлап аның уң ярына кадәр, 200 м «Әлмәт

урманчылыгы» Татарстан Республикасы дәүләт бюджет учреждениеһенең Миңлебай участка урманчылыгындагы 172 нче урман кварталының аерымланган кишәрлегенең төньяк-көнбатыш чиге буйлап, Малый инешен кисеп үтеп, 100 м авыл хужалыгы жирләре буйлап сәнәгать объектына кадәр уза, әлеге сәнәгать объектының көньяк-көнчыгыш, көньяк һәм көнбатыш чикләре буйлап көньяк-көнбатышка таба 50 м, көнбатышка таба 50 м, төньякка таба 100 м профильле автомобиль юлына бүлеп бирелгән полосаның көньяк чигенә кадәр бара, шуннан соң, инешне һәм аның кушылдыгын кисеп үтеп, автомобиль юлына бүлеп бирелгән полосаның шушы чиге буйлап 1,5 км көнбатышка таба Казань — Оренбург федераль автомобиль юлына бүлеп бирелгән полоса белән кисешкән жиргә кадәр уза, аннары әлеге автомобиль юлына бүлеп бирелгән полосаның көньяк-көнбатыш чиге буйлап 600 м төньяк-көнбатышка таба профильле автомобиль юлына бүлеп бирелгән полосага кадәр бара, шуннан соң көньяк-көнбатышка таба 550 м әлеге автомобиль юлына бүлеп бирелгән полосаның көньяк-көнчыгыш чиге буйлап уза, аннары көньяк-көнчыгышка таба 100 м авыл хужалыгы жирләре буйлап сәнәгать объектына кадәр бара, шуннан соң әлеге сәнәгать объектының көнчыгыш чиге буйлап 150 м, көньяк чиге буйлап 100 м көньяк-көнбатышка таба һәм көнбатыш чиге буйлап 150 м төньяк-көнбатышка таба уза, 100 м авыл хужалыгы жирләре буйлап профильле автомобиль юлына бүлеп бирелгән полосаның көньяк-көнчыгыш чигенә кадәр бара, шуннан соң көньяк-көнбатышка таба 150 м автомобиль юлына бүлеп бирелгән полосаның әлеге чиге буйлап уза, аннары, сынык сызык ясап, көньяк-көнбатышка таба 500 м авыл хужалыгы жирләре буйлап профильле автомобиль юлына бүлеп бирелгән полосаның көньяк чигенә кадәр бара, профильле башка автомобиль юлына бүлеп бирелгән полосаны һәм Түбән Мактама — Иске Суркино автомобиль юлына бүлеп бирелгән полосаны аның көнбатыш чигенә кадәр кисеп үтеп, автомобиль юлына бүлеп бирелгән полосаның шушы чиге буйлап 1,3 км уза, аннары автомобиль юлына бүлеп бирелгән полосаның әлеге чиге буйлап төньяк-көнбатышка таба 850 м сәнәгать объектына кадәр бара, әлеге сәнәгать объектының көньяк чиге буйлап 100 м көнбатышка таба, көнбатыш чиге буйлап 150 м төньякка таба, төньяк чиге буйлап 100 м көнчыгышка таба Түбән Мактама — Иске Суркино автомобиль юлына бүлеп бирелгән полосаның көнбатыш чигенә кадәр уза, аннары автомобиль юлына бүлеп бирелгән полосаның әлеге чиге буйлап 300 м төньяк-көнбатышка таба профильле автомобиль юлына бүлеп бирелгән полосаның көньяк-көнчыгыш чигенә кадәр бара, автомобиль юлына бүлеп бирелгән полосаның әлеге чиге буй-

лап көньяк-көнбатышка таба 350 м уза, сәнәгать объектының көнчыгыш, көньяк һәм көнбатыш чикләре буйлап 100 м уза, аннары профильле автомобиль юлының көньяк-көнбатыш чиге буйлап 50 м төньяк-көнбатышка таба сәнәгать объектына кадәр бара, әлеге объектның көньяк чиге буйлап 100 м көнбатышка таба, көнбатыш чиге буйлап 150 м төньякка таба уза, аннары төньяк-көнчыгышка таба 100 м авыл хужалыгы жирләре буйлап, 200 м урман полосасының көньяк-көнчыгыш чиге буйлап, 50 м сәнәгать объектының төньяк-көнбатыш чиге буйлап, 100 м авыл хужалыгы жирләре буйлап Түбән Мактама – Иске Суркино автомобиль юлына бүлеп бирелгән полосаның көнбатыш чигенә кадәр бара, автомобиль юлына бүлеп бирелгән полосаның әлеге чиге буйлап 300 м төньякка таба профильле автомобиль юлына бүлеп бирелгән полосаның көньяк чигенә кадәр уза, профильле башка автомобиль юлына бүлеп бирелгән полосаны кисеп үтеп, әлеге автомобиль юлына бүлеп бирелгән полосаның көньяк чиге буйлап 650 м көнбатышка таба һәм көньяк-көнбатыш чиге буйлап 350 м төньяк-көнбатышка таба буа плотинасына кадәр бара, 30 м плотинаның көньяк һәм көнчыгыш чикләре буйлап Мактама елгасына кадәр уза, Куйбышев тимер юлына бүлеп бирелгән полосаны, дамбаны кисеп үтеп, әлеге елга агымы буенча 1,7 км аска таба Түбән Мактама – Иске Суркино автомобиль юлына бүлеп бирелгән полосаның көнбатыш чигенә кадәр бара, шуннан соң автомобиль юлына бүлеп бирелгән полосаның әлеге чиге буйлап 750 м төньяк-көнбатышка таба Югары Мактама авыл жирлегенә, «Әлмәт шәһәре» муниципаль берәмлегенә һәм «Түбән Мактама шәһәр тибындагы поселогы» муниципаль берәмлегенә чикләре тоташкан урында Югары Мактама авылынан 3,3 км төньяк-көнчыгышта урнашкан 74 нче тоташу ноктасына кадәр бара, шуннан соң чик Югары Мактама авыл жирлегенә, «Әлмәт шәһәре» муниципаль берәмлегенә һәм «Түбән Мактама шәһәр тибындагы поселогы» муниципаль берәмлегенә чикләре тоташкан урында Югары Мактама авылынан 3,7 км төньяк-көнчыгышта урнашкан 75 нче тоташу ноктасыннан алып, инешне кисеп үтеп, 1,7 км төньяк-көнбатышка таба Казан – Оренбург федераль автомобиль юлының көньяк-көнбатыш чиге буйлап инешкә кадәр бара, әлеге инеш агымы буенча 150 м өскә таба буага кадәр бара, көньяк-көнбатышка таба 100 м буа буйлап уза, плотинаны кисеп үтеп, инеш агымы буенча 300 м өскә таба бара, көньяк-көнбатышка таба 200 м буа буйлап уза, Куйбышев тимер юлына бүлеп бирелгән полосаны кисеп үтеп, инеш агымы буенча 350 м өскә таба бара, шуннан соң авыл хужалыгы жирләре буйлап көньяк-көнчыгышка таба 1,1 км, көньяк-көнбатышка таба 1,5 км профильле автомобиль юлына бүлеп бирелгән полосаның

көнъяк чигенәк кадәр уза, автомобиль юлына бүлеп бирелгән полосаның әлеге чиге буйлап көнъяк-көнбатышка таба 100 м Әлмәт — Лениногорск автомобиль юлына бүлеп бирелгән полоса белән кисешкән жиргә кадәр бара, Куйбышев тимер юлына бүлеп бирелгән полосаны кисеп үтеп, әлеге автомобиль юлына бүлеп бирелгән полосаның көнбатыш чиге буйлап 2,1 км төньякка таба уза, аннары авыл хужалыгы жирләре буйлап көнбатышка таба 250 м, профильле автомобиль юлларына бүлеп бирелгән полосаларны кисеп үтеп, көнъяк-көнбатышка таба 850 м бара, Нариман инешен һәм яр буендагы агач-куак полосасын кисеп үтеп, 100 м сазлык буйлап күмәк бакчаларга кадәр уза, күмәк бакчаларның төньяк-көнчыгыш чиге буйлап 200 м төньяк-көнбатышка таба һәм төньяк-көнбатыш чиге буйлап 250 м көнъяк-көнбатышка таба инешкә кадәр бара, әлеге инеш агымы буенча 1,2 км өскә таба Куйбышев тимер юлына бүлеп бирелгән полосаның төньяк-көнчыгыш чигенә кадәр уза, тимер юлга бүлеп бирелгән полосаның әлеге чиге буйлап 1,1 км төньяк-көнбатышка таба Казан — Оренбург федераль автомобиль юлына бүлеп бирелгән полосаның көнъяк-көнчыгыш чигенә кадәр бара, бүлеп бирелгән полосаны кисеп үтә һәм әлеге автомобиль юлына бүлеп бирелгән полосаның төньяк-көнбатыш чиге буйлап 2,2 км көнъяк-көнбатышка таба 38 нче тоташу ноктасына кадәр бара.

Югары Мактама авыл жирлегенә чиге «Түбән Мактама шәһәр тибундагы поселогы» муниципаль берәмлеге белән чиктәш жирдә 74 нче тоташу ноктасыннан алып көнъяк-көнбатышка таба 50 м авыл хужалыгы жирләре буйлап зиратка кадәр уза, зиратның көнъяк чиге буйлап 150 м көнъяк-көнбатышка таба, көнбатыш чиге буйлап 250 м төньякка таба һәм төньяк-көнбатыш чиге буйлап 150 м төньяк-көнчыгышка таба бара, авыл хужалыгы жирләре буйлап 30 м Казан — Оренбург федераль автомобиль юлына бүлеп бирелгән полосаның көнбатыш чигенә кадәр уза, автомобиль юлына бүлеп бирелгән полосаның әлеге чиге буйлап 1,1 км төньяк-көнбатышка таба 75 нче тоташу ноктасына кадәр бара.

Югары Мактама авыл жирлегенә чиге Яңа Нәдер авыл жирлегенә белән чиктәш жирдә 71 нче тоташу ноктасыннан алып Дала Зәе елгасы агымы буенча өскә таба 2,3 км Югары Мактама, Яңа Нәдер һәм Тайсуган авыл жирлекләре чикләре тоташкан урында Тайсуган авылыннан 1,4 км төньяк-көнбатышта урнашкан 73 нче тоташу ноктасына кадәр уза.

Югары Мактама авыл жирлегенә чиге Тайсуган авыл жирлегенә белән чиктәш жирдә 73 нче тоташу ноктасыннан алып 700 м Дала Зәе елгасы агымы буенча өскә таба Югары Мактама, Тайсуган һәм Габдрахман авыл жирлекләре чикләре тоташкан

урында Тайсуган авылыннан 1,2 км төньяк-көнбатышта урнашкан 72 нче тоташу ноктасына кадәр уза.

Югары Мактама авыл жирлеге чиге Габдрахман авыл жирлеге белән чиктәш жирдә Югары Мактама, Габдрахман авыл жирлекләре һәм Бөгелмә муниципаль районы чикләре тоташкан урында Габдрахман авылыннан 5,2 км көньякта урнашкан 77 нче тоташу ноктасыннан алып авыл хужалыгы жирләре буйлап төньяк-көнбатышка таба 150 м һәм көньяк-көнбатышка таба 150 м уза, аннары 150 м «Әлмәт урманчылыгы» Татарстан Республикасы дәүләт бюджет учреждениесенең Миңлебай участок урманчылыгындагы 140 нчы урман кварталының төньяк-көнбатыш чиге буйлап, 100 м авыл хужалыгы жирләре буйлап һәм 200 м 140 нчы урман кварталының төньяк-көнбатыш чиге буйлап бара, шуннан соң авыл хужалыгы жирләре буйлап 100 м һәм төньяк-көнбатышка таба 50 м уза, 100 м 140 нчы урман кварталының төньяк-көнбатыш чиге буйлап бара, 126 нчы урман кварталының көнчыгыш чиге буйлап, сынык сызык ясап, 350 м төньякка таба һәм төньяк-көнчыгыш чиге буйлап 1,3 км төньяк-көнбатышка таба уза, 150 м авыл хужалыгы жирләре буйлап, 1,9 км 124 нче, 125 нче урман кварталларының төньяк-көнчыгыш һәм төньяк чикләре буйлап бара, 100 м авыл хужалыгы жирләре буйлап, 200 м 124 нче урман кварталының төньяк-көнчыгыш чиге буйлап уза, профильле автомобиль юлына бүлеп бирелгән полосаны кисеп үтеп, 50 м авыл хужалыгы жирләре буйлап, 1,3 км 124 нче, 115 нче урман кварталларының төньяк-көнчыгыш чиге буйлап бара, 100 м 110 нчы урман кварталының көньяк-көнбатыш чиге буйлап һәм 650 м 109 нчы урман кварталының төньяк-көнчыгыш чиге буйлап уза, 200 м авыл хужалыгы жирләре буйлап, 700 м 109 нчы, 105 нче урман кварталларының төньяк-көнчыгыш чиге буйлап уза, 50 м авыл хужалыгы жирләре буйлап, 50 м сәнәгать объектының көньяк-көнбатыш чиге буйлап, 100 м авыл хужалыгы жирләре буйлап, 1,3 км 105 нче урман кварталының төньяк-көнчыгыш чиге буйлап бара, 50 м авыл хужалыгы жирләре буйлап, 600 м 105 нче, 104 нче урман кварталларының төньяк-көнчыгыш чиге буйлап уза, 100 м авыл хужалыгы жирләре буйлап, 250 м 104 нче урман кварталының төньяк-көнчыгыш чиге буйлап бара, шуннан соң 250 м һәм төньяк-көнчыгышка таба 850 м 98 нче урман кварталының көнчыгыш чиге буйлап уза, аннары төньякка таба 100 м 99 нчы урман кварталының көнбатыш чиге буйлап, Түбән Мактама – Иске Суркино автомобиль юлына бүлеп бирелгән полосаны кисеп үтеп, авыл хужалыгы жирләре буйлап 50 м, 50 м 98 нче урман кварталының көнчыгыш чиге буйлап бара, шуннан соң авыл хужалыгы жирләре буйлап төньякка таба

150 м һәм, профильле автомобиль юлына бүлеп бирелгән полосаны кисеп үтеп, төньяк-көнчыгышка таба 300 м уза, 450 м урман полосасының көньяк-көнчыгыш чиге буйлап, инешне кисеп үтеп, 600 м авыл хужалыгы жирләре буйлап, 600 м 171 нче урман кварталының аерымланган кишәрлегенең көньяк-көнчыгыш чиге буйлап бара, Түбән Мактама – Иске Суркино автомобиль юлына бүлеп бирелгән полосаны кисеп үтеп, 50 м авыл хужалыгы жирләре буйлап, канауларны кисеп үтеп, 300 м 171 нче урман кварталының аерымланган кишәрлегенең көньяк-көнчыгыш чиге буйлап, канауларны кисеп үтеп, 950 м авыл хужалыгы жирләре буйлап Малый елгасына кадәр бара, шуннан соң Малый елгасы агымы буйлап 450 м буага кадәр, көнчыгышка таба 50 м буа буйлап һәм, Казан – Оренбург федераль автомобиль юлына бүлеп бирелгән полосаны кисеп үтеп, кабат Малый елгасы агымы буенча 3,2 км аска таба бара, шуннан соң төньяк-көнчыгышка таба 200 м авыл хужалыгы жирләре буйлап Дала Зәе елгасына кадәр уза, әлеге елга буйлап 30 м көнчыгышка таба 72 нче тоташу ноктасына кадәр уза.

Югары Мактама авыл жирлеге чиге Бөгелмә муниципаль районы белән чиктәш жирдә 77 нче тоташу ноктасыннан алып Әлмәт муниципаль районы чиге буйлап Югары Мактама авыл жирлеге, Бөгелмә һәм Лениногорск муниципаль районнары чикләре тоташкан урында Габдрахман авылыннан 6,5 км көньякта урнашкан 78 нче (76 нчы) тоташу ноктасына кадәр уза.

Югары Мактама авыл жирлеге чиге Лениногорск муниципаль районы белән чиктәш жирдә 78 нче (76 нчы) тоташу ноктасыннан алып Әлмәт муниципаль районы чиге буйлап Васильевка, Югары Мактама авыл жирлекләре һәм Лениногорск муниципаль районы чикләре тоташкан урында Улаклы Чишмә авылыннан 300 м көньяк-көнчыгышта урнашкан 70 нче тоташу ноктасына кадәр уза.

Югары Мактама авыл жирлеге чиге Васильевка авыл жирлеге белән чиктәш жирдә Васильевка, Югары Мактама һәм Миңлебай авыл жирлекләре чикләре тоташкан урында Васильевка авылыннан 2,0 км төньякта урнашкан 69 нчы тоташу ноктасыннан алып көньяк-көнчыгышка таба 800 м урман полосасының көньяк-көнбатыш чиге буйлап, чокырны, буаны, текә ярларны кисеп үтеп, 1,1 км авыл хужалыгы жирләре буйлап инешкә кадәр уза, әлеге инеш агымы буенча 450 м өскә таба бара, шуннан соң төньяк-көнчыгышка таба 1,0 км авыл хужалыгы жирләре буйлап, 400 м «Әлмәт урманчылыгы» Татарстан Республикасы дәүләт бюджет учреждениесенең Миңлебай участок урманчылыгындагы 72 нче урман кварталының көньяк-көнбатыш чиге буйлап уза, аннары көньяк-көнчыгышка таба 100 м авыл хужалыгы жирләре

буйлап, 150 м 72 нче урман кварталының көньяк-көнбатыш чиге буйлап, 100 м авыл хужалыгы жирләрә буйлап бара, шуннан соң, сынык сызык ясап, көньяк-көнбатышка таба 650 м 72 нче урман кварталының көньяк-көнбатыш чиге буйлап уза, аннары көньяк-көнчыгышка таба 150 м авыл хужалыгы жирләрә буйлап, 450 м 72 нче урман кварталының көньяк чиге буйлап, 350 м авыл хужалыгы жирләрә буйлап бара, көнчыгышка таба 50 м 73 нче урман кварталының көньяк чиге буйлап, 100 м авыл хужалыгы жирләрә буйлап уза, 150 м 73 нче урман кварталының көньяк чиге буйлап бара, 100 м авыл хужалыгы жирләрә буйлап, 250 м 73 нче урман кварталының көньяк чиге буйлап уза, аннары, сынык сызык ясап, төньяк-көнчыгышка таба 2,0 км 73, 74, 75 нче урман кварталларының көньяк-көнчыгыш һәм көньяк чикләре буйлап уза, көньяк-көнчыгышка таба 50 м авыл хужалыгы жирләрә буйлап, сынык сызык ясап, 650 м 96 нчы урман кварталының төньяк-көнбатыш чиге буйлап бара, шуннан соң көньяк-көнбатышка таба 100 м әлеге кварталның көнбатыш чиге буйлап, 50 м авыл хужалыгы жирләрә буйлап, 200 м 191 нче урман кварталының аерымланган кишәрлегенә көньяк-көнчыгыш чиге буйлап уза, аннары авыл хужалыгы жирләрә буйлап 100 м һәм көньякка таба 50 м, көньяк-көнчыгышка таба 150 м бара, шуннан соң көньякка таба 550 м 96 нчы урман кварталының көнбатыш чиге буйлап уза, аннары көньяк-көнбатышка таба 150 м авыл хужалыгы жирләрә буйлап, 150 м 96 нчы урман кварталының көнбатыш чиге буйлап уза, аннары көньякка таба 150 м авыл хужалыгы жирләрә буйлап, 200 м 96 нчы урман кварталының көнбатыш чиге буйлап бара, шуннан соң көньяк-көнчыгышка таба 100 м авыл хужалыгы жирләрә буйлап, 200 м 96 нчы урман кварталының көньяк-көнбатыш чиге буйлап, 50 м сәнәгать объектының көньяк-көнбатыш чиге буйлап уза, аннары көньякка таба 350 м 103 нче, 106 нчы урман кварталларының көньяк-көнбатыш һәм көнбатыш чикләре буйлап бара, шуннан соң, Түбән Мактама – Иске Суркино автомобиль юлына бүлеп бирелгән полосаны кисеп үтеп, көньяк-көнчыгышка таба авыл хужалыгы жирләрә буйлап 150 м уза, аннары көньяк-көнчыгышка таба 450 м һәм көньяк-көнбатышка таба 300 м 106 нчы урман кварталының көнбатыш чиге буйлап бара, шуннан соң көньяк-көнбатышка таба 200 м авыл хужалыгы жирләрә буйлап, 150 м 106 нчы урман кварталының көнбатыш чиге буйлап уза, 150 м авыл хужалыгы жирләрә буйлап, 200 м 111 нче урман кварталының төньяк-көнбатыш чиге буйлап, 100 м авыл хужалыгы жирләрә буйлап бара, шуннан соң 111 нче урман кварталының төньяк-көнбатыш чиге буйлап 250 м көньяк-көнбатышка таба һәм 200 м көнбатышка таба уза, авыл хужалыгы

жирләрә буйлап 150 м һәм көньякка таба 50 м бара, 350 м 111 нче урман кварталының көнбатыш чиге буйлап 70 нче тоташу ноктасына кадәр бара.

Югары Мактама авыл жирлегә чиге Миңлебай авыл жирлегә белән чиктәш жирдә 69 нчы тоташу ноктасыннан алып төньяк-көнчыгышка таба 3,6 км Әлмәт — Лениногорск автомобиль юлы буйлап уза, аннары төньяк-көнбатышка таба 50 м авыл хужалыгы жирләрә буйлап, 100 м сәнәгать объектының көньяк-көнбатыш чиге буйлап, 300 м авыл хужалыгы жирләрә буйлап бара, шуннан соң көньяк-көнбатышка таба 100 м урман массивының көньяк чиге буйлап, сынык сызык ясап, авыл хужалыгы жирләрә буйлап 350 м һәм төньяк-көнбатышка таба 250 м уза, 150 м «Әлмәт урманчылыгы» Татарстан Республикасы дәүләт бюджет учреждениесенә Миңлебай участок урманчылыгындагы 174 нче урман кварталының аерымланган кишәрлегенә көньяк-көнбатыш чиге буйлап, 200 м авыл хужалыгы жирләрә буйлап бара, аннары көнбатышка таба 300 м урман массивының көньяк чиге буйлап уза, шуннан соң көньяк-көнчыгышка таба, сынык сызык ясап, 250 м авыл хужалыгы жирләрә буйлап, 50 м 174 нче урман кварталының аерымланган кишәрлегенә төньяк-көнчыгыш чиге буйлап бара, аннары авыл хужалыгы жирләрә буйлап көньяк-көнбатышка таба 650 м һәм төньяк-көнбатышка таба 300 м уза, шуннан соң 100 м 174 нче урман кварталының аерымланган кишәрлегенә көньяк-көнбатыш чиге буйлап, 100 м авыл хужалыгы жирләрә буйлап, 50 м сәнәгать объектының төньяк-көнчыгыш чиге буйлап, 20 м авыл хужалыгы жирләрә буйлап Куйбышев тимер юлына бүлөп бирелгән полосага кадәр бара, аннары бүлөп бирелгән полосаның көнчыгыш чиге буйлап 100 м төньяк-көнчыгышка таба һәм әлегә тимер юлга бүлөп бирелгән полоса буйлап 50 м төньяк-көнбатышка таба уза, шуннан соң төньяк-көнчыгышка таба 350 м тимер юл буйлап һәм 150 м әлегә тимер юлга бүлөп бирелгән полоса буйлап бара, аннары төньяк-көнчыгышка таба 150 м һәм төньяк-көнбатышка таба 50 м 58 нче урман кварталының төньяк-көнбатыш чиге буйлап уза, сынык сызык ясап, урман массивын кисеп үтөп, 1,9 км авыл хужалыгы жирләрә буйлап, 100 м урман массивының көньяк-көнбатыш чиге буйлап бара, авыл хужалыгы жирләрә буйлап 50 м, төньяк-көнчыгышка таба 150 м һәм төньяк-көнбатышка таба 50 м уза, 100 м 46 нчы урман кварталының көньяк чиге буйлап, 200 м авыл хужалыгы жирләрә буйлап уза, аннары көньяк-көнбатышка таба 200 м 46 нчы урман кварталының көньяк чиге буйлап, 150 м авыл хужалыгы жирләрә буйлап бара, 100 м 45 нче урман кварталының көньяк-көнчыгыш чиге буйлап, 300 м авыл хужалыгы жирләрә буйлап

уза, 100 м 45 нче урман кварталының көньяк-көнчыгыш чиге буйлап бара, шуннан соң, профильле автомобиль юлына бүлеп бирелгән полосаны кисеп үтеп, төньяк-көнбатышка таба 300 м авыл хужалыгы жирләре буйлап уза, аннары көньяк-көнбатышка таба 450 м 45 нче урман кварталының көньяк чиге буйлап, 50 м авыл хужалыгы жирләре буйлап, «Әлмәт— Чупай» – Миңлебай станциясе автомобиль юлына бүлеп бирелгән полосаны кисеп үтеп, 200 м урман массивының төньяк чиге буйлап Куйбышев тимер юлына бүлеп бирелгән полосага кадәр уза, тимер юлга бүлеп бирелгән полосаның төньяк-көнчыгыш чиге буйлап 300 м төньяк-көнбатышка таба бара, шуннан соң, әлеге тимер юлга бүлеп бирелгән полосаны кисеп үтеп, 250 м көнбатышка таба, 100 м тимер юлга бүлеп бирелгән полосаның көньяк-көнбатыш чиге буйлап 39 нчы тоташу ноктасына кадәр уза.

«Әлмәт муниципаль районы»
муниципаль берәмлегенең һәм аның
составындагы муниципаль берәмлекләрнең
территорияләре чикләрен билгеләү
һәм аларның статусы турында»
Татарстан Республикасы Законына
15 нче кушымта

**Әлмәт муниципаль районының
«Елхово авыл жирлеге» муниципаль берәмлеге
территориясе чигенең картографик тасвирламасы**

Әлеге картографик тасвирлама «Елхово авыл жирлеге» муниципаль берәмлеге территориясе чигенең карта-схемасын («Әлмәт муниципаль районы» муниципаль берәмлегенең һәм аның составындагы муниципаль берәмлекләрнең территорияләре чикләрен билгеләү һәм аларның статусы турында» Татарстан Республикасы Законына 1 нче кушымта) тасвирлаудан гыйбарәт.

Елхово авыл жирлеге Баграж-Никольский, Клементейкино, Түбән Абдул, Сәрән авыл жирлекләре һәм Чирмешән муниципаль районы белән чиктәш.

Елхово авыл жирлеге чиге Баграж-Никольский авыл жирлеге белән чиктәш жирдә Елхово, Баграж-Никольский һәм Сәрән авыл жирлекләре чикләре тоташкан урында Кече Баграж авылынан 650 м көньяк-көнчыгышта Баграж елгасында урнашкан 53 нче тоташу ноктасыннан алып, «Кузайкино – Нурлат» – Аргы Ивановка автомобиль юлына бүлеп бирелгән полосаны кисеп үтеп, Баграж елгасы агымы буенча 1,8 км аска таба уза, шуннан соң Баграж елгасы кушылдыгы агымы буенча 2,1 км

аска таба бара, аннары әлеге елга агымы буенча 550 м аска таба Чишмә елгасына кадәр бара, 20 м көньяк-көнбатышка таба әлеге елга буйлап Елхово, Баграж-Никольский һәм Түбән Абдул авыл жирлекләре чикләре тоташкан урында Кызыл Көч авылыннан 200 м көнчыгышта Чишмә елгасында урнашкан 56 нчы тоташу ноктасына кадәр уза.

Елхово авыл жирлегенә чиге Сәрән авыл жирлегенә белән чиктәш жирдә 53 нче тоташу ноктасыннан алып көньяк-көнчыгышка таба 950 м «Кузайкино – Нурлат» – Аргы Иванова автомобиль юлына бүлгән полосаның төньяк-көнчыгыш чиге буйлап, 650 м авыл хужалыгы жирләре буйлап, 1,7 км урман полосасының төньяк-көнчыгыш чиге буйлап, Кузайкино – Нурлат автомобиль юлына бүлгән полосаны кисеп үтөп, 100 м авыл хужалыгы жирләре буйлап, 150 м күмәк бакчаларның көньяк-көнбатыш чиге буйлап, 50 м урман массивының төньяк-көнчыгыш чиге буйлап, 150 м авыл хужалыгы жирләре буйлап, 300 м агач-куак массивы буйлап Багряж елгасына кадәр уза, әлеге елга агымы буенча 300 м өскә таба Елхово, Сәрән һәм Клементейкино авыл жирлекләре чикләре тоташкан урында Рус Сәрән авылыннан 1,1 км көньякта Багряж елгасында урнашкан 52 нче тоташу ноктасына кадәр бара.

Елхово авыл жирлегенә чиге Клементейкино авыл жирлегенә белән чиктәш жирдә 52 нче тоташу ноктасыннан алып көньяк-көнбатышка таба 50 м агач-куак массивы буйлап, 350 м авыл хужалыгы жирләре буйлап, 50 м урман полосасының көньяк-көнчыгыш чиге буйлап, 100 м урман полосасы буйлап, 350 м урман полосасының көньяк-көнчыгыш чиге буйлап уза, аннары, «Казан – Оренбург» – Иске Багряж-Елхово автомобиль юлына бүлгән полосаны кисеп үтөп, көньяк-көнчыгышка таба 2,4 км авыл хужалыгы жирләре буйлап, 50 м сәнәгать объекты буйлап, 100 м авыл хужалыгы жирләре буйлап кибеп баручы инешкә кадәр бара, 1,9 км әлеге инеш агымы буенча өскә таба Елхово, Клементейкино авыл жирлекләре һәм Чирмешән муниципаль районы чикләре тоташкан урында Клементейкино авылыннан 2,4 км көньяк-көнбатышта урнашкан 59 нчы тоташу ноктасына кадәр бара.

Елхово авыл жирлегенә чиге Чирмешән муниципаль районы белән чиктәш жирдә 59 нчы тоташу ноктасыннан алып Әлмәт муниципаль районы чиге буйлап Елхово, Түбән Абдул авыл жирлекләре һәм Чирмешән муниципаль районы чикләре тоташкан урында Түбән Абдул авылыннан 3,2 км көньяк-көнчыгышта урнашкан 58 нче тоташу ноктасына кадәр уза.

Елхово авыл жирлегенә чиге Түбән Абдул авыл жирлегенә белән чиктәш жирдә 58 нче тоташу ноктасыннан алып 2,2 км

төньяк-көнбатышка таба авыл хужалыгы жирләре буйлап Чишмә елгасына кадәр уза, әлеге елга буенча 15 м һәм, Кузайкино — Нурлат автомобиль юлына бүлеп бирелгән полосаны кисеп үтеп, аның агымы буенча аска таба 4,0 км бара, аннары 3,5 км Чишмә елгасының кибең баручы ермагы агымы буенча аска таба елга тамагына кадәр уза, шуннан соң 2,4 км әлеге елга агымы буенча аска таба 56 нчы тоташу ноктасына кадәр уза.

«Әлмәт муниципаль районы»
муниципаль берәмлегенәң һәм аның
составындагы муниципаль берәмлекләренәң
территорияләре чикләрен билгеләү
һәм аларның статусы турында»
Татарстан Республикасы Законына
16 нчы кушымта

**Әлмәт муниципаль районының
«Ерсубайкино авыл жирлегә» муниципаль берәмлеге
территориясе чигенәң картографик тасвирламасы**

Әлеге картографик тасвирлама «Ерсубайкино авыл жирлегә» муниципаль берәмлеге территориясе чигенәң карта-схемасын («Әлмәт муниципаль районы» муниципаль берәмлегенәң һәм аның составындагы муниципаль берәмлекләренәң территорияләре чикләрен билгеләү һәм аларның статусы турында» Татарстан Республикасы Законына 1 нче кушымта) тасвирлаудан гыйбарәт.

Ерсубайкино авыл жирлегә Аппак, Клементейкино, Кузайкино һәм Сәрән авыл жирлекләре белән чиктәш.

Ерсубайкино авыл жирлегә чиге Кузайкино авыл жирлегә белән чиктәш жирдә Ерсубайкино, Кузайкино һәм Сәрән авыл жирлекләре чикләре тоташкан урында Яңа Ялан авылынан 2,5 км көньяк-көнбатышта Сосновка елгасында урнашкан 9 нчы тоташу ноктасынан алып төньяк-көнчыгышка таба, Казан — Оренбург федераль автомобиль юлын кисеп үтеп, Сосновка елгасы агымы буенча аска таба ул Кичү елгасына койган жиргә кадәр уза, Кичү елгасы агымы буенча 100 м өскә таба уза, шуннан соң, яр буендагы агач-куак полосасын кисеп үтеп, төньяк-көнчыгышка таба 50 м авыл хужалыгы жирләре буйлап, 50 м агач-куак массивының төньяк-көнбатыш чиге буйлап уза, аннары, сынык сызык ясап, көньяк-көнчыгышка таба 450 м авыл хужалыгы жирләре буйлап, 100 м зиратның төньяк-көнчыгыш чиге буйлап, авыл хужалыгы жирләре буйлап 450 м һәм көнчыгышка таба 350 м инешкә кадәр бара, 2,1 км

әлеге инеш агымы буенча өскә таба уза, аннары «Кәләй урманчылыгы» Татарстан Республикасы дәүләт бюджет учреждение-сенең Иске Ялан участка урманчылыгындагы 76, 77, 78, 80 нче урман кварталларының көньяк-көнбатыш чиге буйлап 3,0 км көньяк-көнчыгышка таба Ерсубайкино, Кузайкино һәм Аппак авыл жирлекләре чикләре тоташкан урында Яңа Ялан авылыннан 2,1 км төньяк-көнчыгышта урнашкан 12 нче тоташу ноктасына кадәр уза.

Ерсубайкино авыл жирлегенә чиге Аппак авыл жирлегенә белән чиктәш жирдә Ерсубайкино, Аппак һәм Клементейкино авыл жирлекләре чикләре тоташкан урында Яңа Ялан авылыннан 2,2 км көньякта урнашкан 50 нче тоташу ноктасыннан алып, Казан — Оренбург федераль юлына бүлгән бирелгән полосаны кисеп үтеп, төньяк-көнчыгышка таба 1,7 км авыл хужалыгы жирләре буйлап, 100 м агач-куак массивының көнчыгыш чиге буйлап, яр буендагы агач-куак полосасын кисеп үтеп, 50 м авыл хужалыгы жирләре буйлап Кичү елгасына кадәр уза, әлеге елга агымы буенча 1,7 км аска таба бара, шуннан соң, агач-куак массивын кисеп үтеп, төньяк-көнчыгышка таба 600 м авыл хужалыгы жирләре буйлап, 200 м урман массивы буйлап, 100 м авыл хужалыгы жирләре буйлап, 200 м урман массивы буйлап, 1,0 км авыл хужалыгы жирләре буйлап 12 нче тоташу ноктасына кадәр уза.

Ерсубайкино авыл жирлегенә чиге Клементейкино авыл жирлегенә белән чиктәш жирдә 50 нче тоташу ноктасыннан алып төньяк-көнбатышка таба 1,1 км «Кәләй урманчылыгы» Татарстан Республикасы дәүләт бюджет учреждениесенең Чишмә участок урманчылыгындагы 7 нче урман кварталының төньяк-көнчыгыш чиге буйлап, 600 м авыл хужалыгы жирләре буйлап уза, аннары көньяк-көнбатышка таба 1,4 км 6 нчы урман кварталының төньяк-көнбатыш чиге буйлап бара, 300 м авыл хужалыгы жирләре буйлап, инешне кисеп үтеп, 1,1 км 6 нчы, 10 нчы урман кварталларының көнбатыш чиге буйлап уза, шуннан соң төньяк-көнбатышка таба 500 м 9 нчы урман кварталының төньяк чиге буйлап бара, авыл хужалыгы жирләре буйлап 100 м һәм көнбатышка таба 100 м уза, аннары төньякка таба 100 м 9 нчы урман кварталының көнчыгыш чиге буйлап, төньяк-көнбатышка таба 150 м авыл хужалыгы жирләре буйлап бара, 200 м 9 нчы урман кварталының төньяк-көнчыгыш чиге буйлап, төньякка таба 100 м авыл хужалыгы жирләре буйлап, 9 нчы урман кварталының төньяк чиге буйлап 800 м көнбатышка таба, төньяк-көнбатыш чиге буйлап 300 м көньяк-көнбатышка таба, көньяк чиге буйлап 1,0 км көньяк-көнчыгышка таба уза, шуннан соң 13 нче урман кварталының көнчыгыш чиге буйлап 1,1 км көньяк-

көнбатышка таба, төньяк чиге буйлап 1,3 км төньяк-көнбатышка таба һәм көнбатыш чиге буйлап 1,4 км көньяк-көнбатышка таба бара, көньякка таба, сынык сызык ясап, 2,1 км 18 нче, 25 нче урман кварталларының көнбатыш чиге буйлап уза, шуннан соң көньяк-көнчыгышка таба 100 м авыл хужалыгы жирләре буйлап, 250 м 25 нче урман кварталының көньяк-көнбатыш чиге буйлап уза, шуннан соң көньяк-көнбатышка таба 100 м авыл хужалыгы жирләре буйлап, 100 м 25 нче урман кварталының көньяк-көнбатыш чиге буйлап Аппак инешенә кадәр бара, әлеге инеш агымы буенча 600 м өскә таба уза, шуннан соң төньяк-көнчыгышка таба 50 м 25 нче урман кварталының көньяк-көнчыгыш чиге буйлап, 750 м авыл хужалыгы жирләре буйлап, көнчыгышка таба 200 м 19 нчы урман кварталының көньяк чиге буйлап бара, аннары, Аппак инешен кисеп үтеп, авыл хужалыгы жирләре буйлап көньяк-көнчыгышка таба 450 м, көнчыгышка таба 550 м, Аппак инешен кабат кисеп үтеп, төньяк-көнчыгышка таба 450 м, 20 нче урман кварталының көньяк чиге буйлап 100 м һәм көньякка таба көньяк-көнчыгыш чиге буйлап 100 м, Аппак инешен кисеп үтеп, авыл хужалыгы жирләре буйлап 300 м уза, шуннан соң көньяк-көнбатышка таба 250 м 20 нче, 26 нчы урман кварталларының көньяк-көнчыгыш һәм төньяк чикләре буйлап бара, 250 м авыл хужалыгы жирләре буйлап, профильде автомобиль юлына бүлеп бирелгән полосаны кисеп үтеп, 400 м 26 нчы, 35 нче урман кварталларының төньяк чиге буйлап, 300 м авыл хужалыгы жирләре буйлап, 100 м урман полосасының көньяк-көнчыгыш чиге буйлап, 750 м 35 нче урман кварталының төньяк-көнбатыш чиге буйлап уза, 150 м авыл хужалыгы жирләре буйлап, 150 м 35 нче урман кварталының төньяк-көнбатыш чиге буйлап бара, 150 м авыл хужалыгы жирләре буйлап, 350 м 35 нче урман кварталының төньяк-көнбатыш чиге буйлап уза, 200 м сәнәгать объекты буйлап, 550 м 35 нче урман кварталының көнбатыш чиге буйлап бара, аннары көньяк-көнчыгышка таба 50 м авыл хужалыгы жирләре буйлап, 1,0 км 41 нче урман кварталының көнбатыш чиге буйлап бара, 100 м авыл хужалыгы жирләре буйлап уза, шуннан соң көнбатышка таба 500 м 41 нче урман кварталының көньяк-көнбатыш чиге буйлап бара, аннары авыл хужалыгы жирләре буйлап көньяк-көнбатышка таба, сынык сызык ясап, 500 м һәм, Багряж елгасын кисеп үтеп, төньяк-көнбатышка таба 450 м, 100 м сәнәгать объектының көньяк-көнбатыш чиге буйлап, 50 м авыл хужалыгы жирләре буйлап, 150 м сәнәгать объектының көньяк-көнбатыш чиге буйлап бара, аннары көнбатышка таба 200 м авыл хужалыгы жирләре буйлап, 700 м 50 нче, 49 нчы урман кварталларының төньяк чиге буйлап уза, 1,1 км авыл хужалыгы жирләре буйлап Ерсубайкино,

Клементейкино һәм Сәрән авыл жирлекләре чикләре тоташкан урында Яңа Чишмә авылыннан 1,3 км төньяк-көнчыгышта урнашкан 51 нче тоташу ноктасына кадәр уза.

Ерсубайкино авыл жирлегенә чиге Сәрән авыл жирлегенә белән чиктәш жирдә 51 нче тоташу ноктасыннан алып, «Казан – Оренбург» – Ерсубайкино – Чуаш Сәрәнә автомобиль юлын кисеп үтеп, авыл хужалыгы жирләре буйлап 1,0 км төньяк-көнчыгышка таба, Ерсубай елгасын киесеп үтеп, 550 м төньяк-көнбатышка таба, 50 м агач-куак массивы буйлап, Тарен-Вар елгасын кисеп үтеп, 650 м авыл хужалыгы жирләре буйлап уза, шуннан соң төньяк-көнчыгышка таба, сынык сызык ясап, 7,9 км 33, 24, 17 нче урман кварталларының көнчыгыш чиге буйлап, 12 нче урман кварталының көньяк-көнбатыш һәм көньяк чикләре буйлап һәм «Кәләй урманчылыгы» Татарстан Республикасы дәүләт бюджет учреждениесенә Чишмә участок урманчылыгындагы 12 нче, 8 нче урман кварталларының көнчыгыш чиге буйлап бара, аннары көнчыгышка таба 100 м 123 нче урман кварталының аерымланган кишәрлегенә төньяк чиге буйлап уза, 150 м авыл хужалыгы жирләре буйлап, 1,2 км 4 нче, 5 нче урман кварталларының көньяк һәм көнбатыш чикләре буйлап бара, аннары көньяк-көнбатышка таба 200 м 5 нче урман кварталының көнбатыш чиге буйлап уза, 200 м авыл хужалыгы жирләре буйлап, сынык сызык ясап, көньякка таба 600 м 5 нче урман кварталының көнбатыш чиге буйлап бара, аннары көньяк-көнчыгышка таба 200 м авыл хужалыгы жирләре буйлап, 5 нче урман кварталының көньяк-көнбатыш чиге буйлап 400 м һәм көньяк-көнчыгыш чиге буйлап 200 м төньяк-көнчыгышка таба уза, 50 м авыл хужалыгы жирләре буйлап бара, аннары, сынык сызык ясап, төньякка таба 1,7 км 5 нче урман кварталының көньяк-көнчыгыш чиге буйлап Сосновка елгасына кадәр уза, әлегә елга агымы буенча 400 м аска таба 9 нчы тоташу ноктасына кадәр бара.

«Әлмәт муниципаль районы»
муниципаль берәмлегенең һәм аның
составындагы муниципаль берәмлекләрнең
территорияләре чикләрен билгеләү
һәм аларның статусы турында»
Татарстан Республикасы Законына
17 нче кушымта

**Әлмәт муниципаль районының
«Кәләй авыл жирлегенә» муниципаль берәмлеге
территориясе чигенең картографик тасвирламасы**

Әлеге картографик тасвирлама «Кәләй авыл жирлегенә» муниципаль берәмлеге территориясе чигенең карта-схемасын («Әлмәт муниципаль районы» муниципаль берәмлегенең һәм аның составындагы муниципаль берәмлекләрнең территорияләре чикләрен билгеләү һәм аларның статусы турында» Татарстан Республикасы Законына 1 нче кушымта) тасвирлаудан гыйбарәт.

Кәләй авыл жирлегенә «Әлмәт шәһәре» муниципаль берәмлеге, Югары Акташ, Кичү, Кичүчат, Колшәрип, Урман-Кәләй, Яңа Никольский һәм Ямаш авыл жирлекләренә белән чиктәш.

Кәләй авыл жирлегенә чиге Югары Акташ авыл жирлегенә белән чиктәш жирдә Кәләй, Югары Акташ һәм Ямаш авыл жирлекләренә чикләре тоташкан урында Холинка авылынан 2,1 км көньяк-көнчыгышта урнашкан 19 нчы тоташу ноктасыннан алып көньяк-көнбатышка таба 100 м «Әлмәт урманчылыгы» Татарстан Республикасы дәүләт бюджет учреждениесенә Поташ Аланы участок урманчылыгындагы 172 нче урман кварталы буйлап, 150 м авыл хужалыгы жирләренә буйлап Дала Зәе елгасына кадәр уза, 10 м әлеге елга буйлап һәм аның агымы буенча 250 м өскә таба инеш белән кушылган жиргә кадәр бара, профильле автомобиль юлына бүлөп бирелгән полосаны кисеп үтеп, әлеге инеш агымы буенча 1,0 км өскә таба уза, аннары көньяк-көнбатышка таба 50 м буа буйлап бара, Чаллы – Зәй – Әлмәт автомобиль юлына бүлөп бирелгән полосаны кисеп үтеп, инеш агымы буенча 1,0 км өскә таба уза, аннары, яр буендагы агач-куак полосасын кисеп үтеп, көнбатышка таба 50 м авыл хужалыгы жирләренә буйлап, көньяк-көнбатышка таба 450 м сәнәгать объектының көньяк чиге буйлап, 300 м авыл хужалыгы жирләренә буйлап, профильле автомобиль юлына бүлөп бирелгән полосаны кисеп үтеп, 700 м төньяк-көнбатышка таба, 1,0 км көньяк-көнбатышка таба уза, 100 м сазлыкның көньяк-көнчыгыш чиге буйлап, 50 м сәнәгать объекты буйлап, 450 м авыл хужалыгы жирләренә буйлап уза, аннары төньяк-көнбатышка таба 200 м сазлыкның көньяк-

көнбатыш чиге буйлап бара, шуннан соң, сынык сызык ясап, 650 м көньяк-көнбатышка таба авыл хужалыгы жирләре буйлап уза, Куйбышев тимер юлына бүлеп бирелгән полосаны кисеп үтеп, 300 м бара, аннары 100 м көньякка таба урман полосасының көнбатыш чиге буйлап Югары Акташ, Кәләй һәм Урман-Кәләй авыл жирлекләре чикләре тоташкан урында Кәләй тимер юл станциясе поселогыннан 700 м төньяк-көнчыгышта урнашкан 46 нчы тоташу ноктасына кадәр бара, шуннан соң чик Югары Акташ, Кәләй һәм Урман-Кәләй авыл жирлекләре чикләре тоташкан урында Кәләй тимер юл станциясе поселогыннан 1,2 км төньяк-көнбатышта урнашкан 45 нче тоташу ноктасыннан алып авыл хужалыгы жирләре буйлап төньякка таба 700 м, инешне һәм яр буендагы агач-куак полосасын кисеп үтеп, 450 м көньяк-көнбатышка таба уза, шуннан соң көнбатышка таба 400 м «Кәләй урманчылыгы» Татарстан Республикасы дәүләт бюджет учреждениесең Бота участок урманчылыгындагы 68 нче урман кварталының көньяк чиге буйлап, 100 м сәнэгать объекты буйлап, 50 м авыл хужалыгы жирләре буйлап, 100 м 68 нче урман кварталының көньяк чиге буйлап бара, аннары көньяк-көнбатышка таба 500 м авыл хужалыгы жирләре буйлап уза, шуннан соң төньяк-көнбатышка таба 200 м сәнэгать объектының көньяк-көнбатыш чиге буйлап, 300 м 68 нче урман кварталының көньяк-көнбатыш чиге буйлап бара, аннары көньяк-көнбатышка таба 1,3 км авыл хужалыгы жирләре буйлап Акташ Инеше елгасына кадәр уза, әлеге елга агымы буенча 1,3 км аска таба Кәләй, Югары Акташ һәм Кичү авыл жирлекләре чикләре тоташкан урында Сабанчы авылыннан 700 м көнбатышта Акташ инеше елгасында урнашкан 44 нче тоташу ноктасына кадәр бара.

Кәләй авыл жирлеге чиге Урман-Кәләй авыл жирлеге белән чиктәш жирдә 46 нчы тоташу ноктасыннан алып көньякка таба 350 м сәнэгать объектының көнчыгыш чиге буйлап, сынык сызык ясап, 350 м авыл хужалыгы жирләре буйлап «Казан – Оренбург» – Кәләй тимер юл станциясе поселогы – «Чаллы – Зәй – Әлмәт» автомобиль юлына кадәр уза, аннары көнчыгышка таба 150 м әлеге автомобиль юлы буйлап, 1,1 км әлеге автомобиль юлына бүлеп бирелгән полосаның көньяк чиге буйлап бара, шуннан соң көньяк-көнбатышка таба 900 м күмәк бакчаларның төньяк-көнбатыш чиге буйлап, 1,1 км авыл хужалыгы жирләре буйлап буага кадәр бара, көньяк-көнбатышка таба 150 м буаның уң яры буйлап уза, аннары инеш агымы буенча 200 м өскә таба бара, Куйбышев тимер юлына бүлеп бирелгән полосаны, «Казан – Оренбург» – Кәләй тимер юл станциясе поселогы – «Чаллы – Зәй – Әлмәт» автомобиль юлына бүлеп бирелгән полосаны кисеп үтеп, авыл хужалыгы жирләре буйлап 1,2 км һәм төньяк-

көнбатышка таба 400 м, 200 м «Кәләй урманчылыгы» Татарстан Республикасы дәүләт бюджет учреждениесенең Бота участок урманчылыгындагы 109 нчы урман кварталы буйлап бара, шуннан соң авыл хужалыгы жирләре буйлап төньяк-көнбатышка таба 850 м, төньякка таба 2,0 км 45 нче тоташу ноктасына кадәр уза.

Кәләй авыл жирлегенә чиге Ямаш авыл жирлегенә белән чиктәш жирдә 19 нчы тоташу ноктасыннан алып, Әлмәт — Ямаш автомобиль юлын кисеп үтеп, 200 м төньяк-көнчыгышка таба авыл хужалыгы жирләре буйлап, 100 м авыл хужалыгында файдаланылмый торган жирләрнең төньяк-көнбатыш чиген буйлап, 100 м авыл хужалыгы жирләре буйлап Кәләй, Ямаш һәм Яңа Никольский авыл жирлекләре чикләре тоташкан урында Нолинка авылынан 2,0 км көньяк-көнчыгышта урнашкан 22 нче тоташу ноктасына кадәр уза.

Кәләй авыл жирлегенә чиге Яңа Никольский авыл жирлегенә белән чиктәш жирдә 22 нче тоташу ноктасыннан алып төньяк-көнчыгышка таба 200 м «Әлмәт урманчылыгы» Татарстан Республикасы дәүләт бюджет учреждениесенең Поташ Аланы участок урманчылыгындагы 141 нче, 154 нче урман кварталларының көньяк-көнчыгыш һәм көньяк-көнбатыш чикләре буйлап уза, аннары көньякка таба, сынык сызык ясап, 700 м 154 нче урман кварталының көньяк-көнбатыш чиген буйлап бара, шуннан соң көньяк-көнчыгышка таба 50 м авыл хужалыгында файдаланылмый торган жирләр буйлап уза, аннары төньяк-көнчыгышка таба 300 м 154 нче урман кварталының көньяк чиген буйлап бара, шуннан соң көньяк-көнчыгышка таба 50 м авыл хужалыгы жирләре буйлап, 450 м 154 нче урман кварталының көньяк чиген буйлап, 50 м авыл хужалыгында файдаланылмый торган жирләр буйлап бара, 250 м 154 нче урман кварталының көньяк чиген буйлап уза, аннары төньяк-көнчыгышка таба 50 м авыл хужалыгы жирләре буйлап, 700 м 154 нче, 155 нче урман кварталларының көньяк-көнчыгыш һәм көньяк чикләре буйлап уза, аннары, Бакалы елгасын кисеп үтеп, сынык сызык ясап, көньяк-көнчыгышка таба 350 м авыл хужалыгы жирләре буйлап, профильле автомобиль юлына бүлеп бирелгән полосаны кисеп үтеп, 500 м 155 нче, 156 нчы урман кварталларының көньяк һәм көньяк-көнбатыш чикләре буйлап бара, шуннан соң, профильле автомобиль юлына бүлеп бирелгән полосаны кабат кисеп үтеп, көньяк-көнбатышка таба 200 м авыл хужалыгы жирләре буйлап уза, аннары көньяк-көнчыгышка таба 250 м 156 нчы урман кварталының көнбатыш чиген буйлап бара, шуннан соң төньяк-көнчыгышка таба 150 м авыл хужалыгы жирләре буйлап, профильле автомобиль юлына бүлеп бирелгән полосаны кисеп үтеп, 550 м 156 нчы урман кварталы буйлап уза, аннары, профильле автомобиль юлына бүлеп

бирелгән полосаны кисеп үтөп, көньяк-көнчыгышка таба 100 м авыл хужалыгы жирләре буйлап, 100 м 156 нчы урман кварталы буйлап бара, шуннан соң 50 м авыл хужалыгы жирләре буйлап уза, аннары көньякка таба 50 м 156 нчы урман кварталы буйлап уза, 300 м авыл хужалыгы жирләре буйлап, 100 м 156 нчы урман кварталы буйлап бара, 50 м авыл хужалыгы жирләре буйлап Кәләй, Яңа Никольский авыл жирлекләре һәм «Әлмәт шәһәре» муниципаль берәмлеге чикләре тоташкан урында Кәләй авылыннан 4,4 км көнчыгышта урнашкан 37 нче тоташу ноктасына кадәр уза.

Кәләй авыл жирлеге чиге «Әлмәт шәһәре» муниципаль берәмлеге белән чиктәш жирдә Кәләй авыл жирлеге, «Әлмәт шәһәре» муниципаль берәмлеге һәм Колшәрип авыл жирлеге чикләре тоташкан урында Колшәрип авылыннан 900 м төньяк-көнчыгышта урнашкан 41 нче тоташу ноктасыннан алып төньякка таба 2,3 км Әлмәт шәһәрен әйләнеп үтүче автомобиль юлының көнчыгыш ягы буйлап уза, аннары, Әлмәт шәһәрен әйләнеп үтүче автомобиль юлына бүлеп бирелгән полосаны кисеп үтөп, көньяк-көнбатышка таба 350 м профильле автомобиль юлына бүлеп бирелгән полосаның көньяк-көнчыгыш чиге буйлап, 250 м урман утыртмаларының төньяк-көнбатыш чиге буйлап, 100 м элге урман утыртмалары буйлап бара, шуннан соң профильле автомобиль юлына бүлеп бирелгән полосаның көньяк-көнбатыш чиге буйлап 800 м төньяк-көнбатышка таба, 150 м сәнәгат объектының төньяк чиге буйлап уза, аннары авыл хужалыгы жирләре буйлап төньяк-көнбатышка таба 350 м, төньякка таба 350 м, көньяк-көнчыгышка таба 150 м бара, шуннан соң профильле автомобиль юлына бүлеп бирелгән полосаның төньяк-көнбатыш чиге буйлап 850 м төньяк-көнчыгышка таба һәм төньяк-көнчыгыш чиге буйлап 250 м көньяк-көнчыгышка таба уза, аннары авыл хужалыгы жирләре буйлап 150 м төньяк-көнчыгышка таба, 550 м урман полосасының көньяк-көнчыгыш чиге буйлап Чаллы — Зәй — Әлмәт автомобиль юлына бүлеп бирелгән полосаның көньяк-көнбатыш чигенә кадәр бара, шуннан соң автомобиль юлына бүлеп бирелгән полосаның элге чиге буйлап 400 м көньяк-көнчыгышка таба, 650 м Чаллы — Зәй — Әлмәт автомобиль юлы буйлап Мурат елгасына кадәр уза, профильле автомобиль юлына бүлеп бирелгән полосаны кисеп үтөп, элге елга агымы буенча 1,8 км аска таба Дала Зәе елгасына кушылган жиргә кадәр бара, элге елга агымы буенча 3,1 км өскә таба уза, аннары, Дала Зәе елгасын берничә кат кисеп үтөп, төньяк-көнчыгышка таба 100 м урман массивы буйлап, 150 м сусаклагыч буйлап, 100 м авыл хужалыгы жирләре буйлап, 100 м профильле автомобиль юлына бүлеп бирелгән

полосаның көньяк-көнчыгыш чиге буйлап бара, аны кисеп үтө, шуннан соң профильле башка автомобиль юлына бүлөп бирелгән полосаның көнбатыш чиге буйлап 1,0 км төньяк-көнбатышка таба һәм 700 м төньякка таба уза, аннары, профильле автомобиль юлына бүлөп бирелгән полосаны кисеп үтөп, авыл хужалыгы жирләре буйлап 300 м төньяк-көнчыгышка таба, «Әлмәт урманчылыгы» Татарстан Республикасы дәүләт бюджет учреждение-сенең Поташ Аланы участок урманчылыгындагы 156 нчы урман кварталының көньяк-көнчыгыш чиге буйлап 150 м бара, шуннан соң көнчыгышка таба 50 м авыл хужалыгы жирләре буйлап 37 нче тоташу ноктасына кадәр уза.

Кәләй авыл жирлегенә чиге Колшәрип авыл жирлегенә белән чиктәш жирдә 41 нче тоташу ноктасыннан алып, Малый инешен, Мурат елгасын һәм исемсез инешне кисеп үтөп, 5,4 км көньяк-көнбатышка таба Казан – Оренбург автомобиль юлы буйлап уза, аннары «Әлмәт урманчылыгы» Татарстан Республикасы дәүләт бюджет учреждениесенең Миңлебай участок урманчылыгындагы 134 нче урман кварталының аерымланган кишәрлегенә төньяк-көнчыгыш чиге буйлап 200 м көньяк-көнчыгышка таба, 200 м авыл хужалыгы жирләре буйлап Мурат елгасына кадәр бара, шуннан соң әлегә елга агымы буенча 100 м өскә таба уза, аннары көньяк-көнбатышка таба 350 м 8 нче урман кварталының төньяк-көнчыгыш чиге буйлап бара, 100 м урман утыртмаларының көньяк-көнчыгыш чиге буйлап уза, аннары көнбатышка таба 1,2 км 8 нче, 7 нче урман кварталларының төньяк чиге буйлап бара, шуннан соң көньяк-көнбатышка таба 250 м авыл хужалыгы жирләре буйлап уза, аннары көнбатышка таба 350 м 7 нче урман кварталының төньяк чиге буйлап бара, көньяк-көнбатышка таба, сынык сызык ясап, 100 м авыл хужалыгы жирләре буйлап уза, аннары көньякка таба 200 м 7 нче урман кварталының көнбатыш чиге буйлап Кәләй, Колшәрип һәм Кичүчат авыл жирлекләре чикләре тоташкан урында Колшәрип тимер юл станциясе поселогыннан 2,4 км төньяк-көнбатышта урнашкан 42 нче тоташу ноктасына кадәр бара.

Кәләй авыл жирлегенә чиге Кичүчат авыл жирлегенә белән чиктәш жирдә 42 нче тоташу ноктасыннан алып 100 м көньяк-көнбатышка таба авыл хужалыгы жирләре буйлап уза, аннары «Әлмәт урманчылыгы» Татарстан Республикасы дәүләт бюджет учреждениесенең Миңлебай участок урманчылыгындагы 5 нче урман кварталының төньяк-көнчыгыш чиге буйлап 500 м төньяк-көнбатышка таба Кәләй, Кичүчат һәм Кичү авыл жирлекләре чикләре тоташкан урында Кәләй тимер юл станциясе поселогыннан 2,8 км көньяк-көнбатышта урнашкан 43 нче тоташу ноктасына кадәр уза.

Кәләй авыл жирлеге чиге Кичү авыл жирлеге белән чиктәш жирдә 43 нче тоташу ноктасыннан алып, Казан — Оренбург федераль автомобиль юлына бүлөп бирелгән полосаны кисеп үтөп, 800 м төньякка таба авыл хужалыгы жирләре буйлап уза, аннары «Кәләй урманчылыгы» Татарстан Республикасы дәүләт бюджет учреждениесең Бота участок урманчылыгындагы 106 нчы урман кварталының көньяк-көнчыгыш чиге буйлап 800 м төньяк-көнбатышка таба һәм көнчыгыш чиге буйлап 500 м төньяк-көнчыгышка таба бара, шуннан соң төньяк-көнбатышка таба 100 м авыл хужалыгы жирләре буйлап, 50 м 104 нче урман кварталының көнчыгыш чиге буйлап уза, 100 м авыл хужалыгы жирләре буйлап, 900 м 104 нче урман кварталының көнчыгыш чиге буйлап уза, аннары төньяк-көнбатышка таба, сынык сызык ясап, 150 м авыл хужалыгы жирләре буйлап, 400 м 104 нче урман кварталының төньяк-көнчыгыш чиге буйлап бара, авыл хужалыгы жирләре буйлап 100 м һәм көньяк-көнбатышка таба 150 м уза, 200 м 104 нче урман кварталының төньяк чиге буйлап бара, 50 м авыл хужалыгы жирләре буйлап уза, аннары көнбатышка таба 1,2 км 99 нчы урман кварталының төньяк чиге буйлап бара, шуннан соң төньяк-көнчыгышка таба 150 м авыл хужалыгы жирләре буйлап, сынык сызык ясап, 1,7 км 99 нчы, 92 нче урман кварталларының төньяк-көнбатыш һәм көнчыгыш чикләре буйлап Акташ Инеше елгасына кадәр уза, әлеге елга агымы буенча 1,1 км аска таба аңа кибеп баручы инеш койган жиргә кадәр, 44 нче тоташу ноктасына кадәр бара.

«Әлмәт муниципаль районы» муниципаль берәмлегенә һәм аның составындагы муниципаль берәмлекләренә территорияләре чикләрен билгеләү һәм аларның статусы турында» Татарстан Республикасы Законына 18 нче кушымта

**Әлмәт муниципаль районының
«Кама-Исмәгыйль авыл жирлеге» муниципаль берәмлеге
территориясе чигенәң картографик тасвирламасы**

Әлеге картографик тасвирлама «Кама-Исмәгыйль авыл жирлеге» муниципаль берәмлеге территориясе чигенәң картасхемасын («Әлмәт муниципаль районы» муниципаль берәмлегенә һәм аның составындагы муниципаль берәмлекләренә территорияләре чикләрен билгеләү һәм аларның статусы турында» Татарстан Республикасы Законына 1 нче кушымта) тасвирлаудан гыйбарәт.

Кама-Исмәгыйль авыл җирлеге Бишмунча, Яңа Кәшер, Яңа Нәдер, Сөләй авыл җирлекләре һәм Азнакай муниципаль районы белән чиктәш.

Кама-Исмәгыйль авыл җирлеге чиге Азнакай муниципаль районы белән чиктәш җирдә Кама-Исмәгыйль, Сөләй авыл җирлекләре һәм Азнакай муниципаль районы чикләре тоташкан урында Салкын Чишмә авылыннан 2,2 км көнчыгышта урнашкан 31 нче тоташу ноктасыннан алып Әлмәт муниципаль районы чиге буйлап Кама-Исмәгыйль, Бишмунча авыл җирлекләре һәм Азнакай муниципаль районы чикләре тоташкан урында Бишмунча авылыннан 6,0 км төньяк-көнчыгышта урнашкан 32 нче тоташу ноктасына кадәр уза.

Кама-Исмәгыйль авыл җирлеге чиге Бишмунча авыл җирлеге белән чиктәш җирдә Кама-Исмәгыйль, Бишмунча һәм Яңа Нәдер авыл җирлекләре чикләре тоташкан урында Бишмунча авылыннан 3,8 км көнбатышта урнашкан 33 нче тоташу ноктасыннан алып көнчыгышка таба 200 м «Әлмәт урманчылыгы» Татарстан Республикасы дәүләт бюджет учреждениесенең Кама-Исмәгыйль участок урманчылыгындагы 63 нче урман кварталының төньяк чиге буйлап уза, аннары төньяк-көнчыгышка таба 200 м авыл хужалыгы җирләре буйлап бара, 100 м 63 нче урман кварталының төньяк чиге буйлап һәм 450 м көньяк-көнчыгышка таба уза, 100 м авыл хужалыгы җирләре буйлап, 150 м 63 нче урман кварталының көнчыгыш чиге буйлап бара, аннары авыл хужалыгы җирләре буйлап 40 м һәм төньяк-көнчыгышка таба 150 м, урман массивының көньяк-көнчыгыш чиге буйлап 50 м уза, шуннан соң авыл хужалыгы җирләре буйлап 350 м, көньяк-көнчыгышка таба 150 м, кибеп баручы инешне кисеп үтеп, көньяк-көнбатышка таба 350 м, көнчыгышка таба 150 м бара, аннары көньяк-көнчыгышка таба, сынык сызык ясап, 1,2 км 66 нчы урман кварталының көнчыгыш чиге буйлап уза, шуннан соң төньяк-көнчыгышка таба 150 м авыл хужалыгы җирләре буйлап бара, аннары 66 нчы урман кварталының көнчыгыш чиге буйлап 300 м һәм көньяк-көнчыгышка таба 400 м уза, шуннан соң төньяк-көнчыгышка таба 50 м авыл хужалыгы җирләре буйлап, 100 м сазлык буйлап бара, аннары төньякка таба 150 м 138 нче урман кварталының аерымланган кишәрлеге буйлап, 1,0 км авыл хужалыгы җирләре буйлап һәм, кибеп баручы инешне кисеп үтеп, 700 м төньяк-көнбатышка таба кибеп баручы башка инешкә кадәр уза, әлеге инеш агымы буенча 300 м аска таба бара, шуннан соң төньяк-көнчыгышка таба 50 м буа буйлап уза, инеш агымы буенча 100 м аска таба бара, аннары төньяк-көнчыгышка таба 400 м сазлык буйлап, 900 м авыл хужалыгы җирләре буйлап «Әлмәт – Азнакай» – Бишмунча

автомобиль юлына кадәр уза, шуннан соң көньяк-көнчыгышка таба 300 м әлеге автомобиль юлы буйлап бара, аннары төньяк-көнчыгышка таба 50 м авыл хужалыгы жирләре буйлап, 50 м агач-куак массивының көньяк чиге буйлап, Кама елгасын кисеп үтеп, 950 м авыл хужалыгы жирләре буйлап, 350 м урман полосасының көньяк-көнчыгыш чиге буйлап, сынык сызык ясап, 1,1 км авыл хужалыгы жирләре буйлап, кибеп баручы инешләргә кисеп үтеп, 47 нче урман кварталына кадәр уза, шуннан соң әлеге урман кварталының көньяк-көнбатыш чиге буйлап 300 м төньяк-көнбатышка таба һәм төньяк-көнбатыш чиге буйлап 300 м төньяк-көнчыгышка таба, 150 м авыл хужалыгы жирләре буйлап, 350 м 45 нче урман кварталының төньяк-көнбатыш чиге буйлап бара, аннары авыл хужалыгы жирләре буйлап 300 м һәм көньяк-көнчыгышка таба 200 м уза, шуннан соң 45 нче урман кварталының төньяк чиге буйлап 150 м көньяк-көнчыгышка таба, 100 м төньяк-көнчыгышка таба, авыл хужалыгы жирләре буйлап 100 м Түбән Мактама – Актүбә автомобиль юлына кадәр бара, аннары көньяк-көнчыгышка таба 150 м әлеге автомобиль юлы буйлап уза, шуннан соң көнчыгышка таба 150 м авыл хужалыгы жирләре буйлап, 100 м 131 нче урман кварталының аерымланган кишәрлегенә көньяк чиге буйлап бара, аннары, урман массивын кисеп үтеп, көньяк-көнчыгышка таба 200 м авыл хужалыгы жирләре буйлап Түбән Мактама – Актүбә автомобиль юлына кадәр бара, 600 м әлеге автомобиль юлы буйлап уза, шуннан соң төньяк-көнчыгышка таба 40 м авыл хужалыгы жирләре буйлап, 950 м 46 нчы урман кварталының көньяк-көнчыгыш чиге буйлап бара, аннары көньяк-көнчыгышка таба 50 м сәнәгать объектының төньяк чиге буйлап уза, шуннан соң авыл хужалыгы жирләре буйлап 400 м һәм көньяк-көнбатышка таба 200 м, Ирясь елгасын кисеп үтеп, 100 м көнчыгышка таба, 200 м 44 нче урман кварталының көньяк чиге буйлап, 300 м авыл хужалыгы жирләре буйлап бара, аннары көньяк-көнчыгышка таба, сынык сызык ясап, 950 м 44 нче урман кварталының көньяк чиге буйлап уза, төньяк-көнчыгышка таба 50 м авыл хужалыгы жирләре буйлап, 50 м 44 нче урман кварталының көньяк-көнчыгыш чиге буйлап, 50 м авыл хужалыгы жирләре буйлап, 44 нче урман кварталының һәм 131 нче урман кварталының аерымланган кишәрлегенә көньяк-көнчыгыш чиге буйлап, сынык сызык ясап, 600 м, авыл хужалыгы жирләре буйлап 400 м бара, урман массивы буйлап 50 м 32 нче тоташу ноктасына кадәр уза.

Кама-Исмәгыйль авыл жирлегенә чиге Яңа Нәдер авыл жирлегенә белән чиктәш жирдә 33 нче тоташу ноктасыннан алып төньяк-көнбатышка таба 50 м авыл хужалыгы жирләре буйлап профиле автомобиль юлына кадәр уза, аннары төньяк-

көнчыгышка таба 100 м әлеге автомобиль юлы буйлап, 200 м авыл хужалыгы жирләре буйлап бара, шуннан соң төньяк-көнбатышка таба 550 м «Әлмәт урманчылыгы» Татарстан Республикасы дәүләт бюджет учреждениесенең Кама-Исмәгыйль участок урманчылыгындагы 62 нче урман кварталының көньяк-көнбатыш чиге буйлап, 150 м авыл хужалыгы жирләре буйлап, 200 м 62 нче урман кварталының көньяк-көнбатыш чиге буйлап, 850 м авыл хужалыгы жирләре буйлап, 950 м урман полосасының көньяк-көнбатыш чиге буйлап, 50 м авыл хужалыгы жирләре буйлап Түбән Мактама – Актүбә автомобиль юлына кадәр уза, аннары төньяк-көнчыгышка таба 100 м әлеге автомобиль юлы буйлап бара, шуннан соң, юл буендагы урман полосасын кисеп үтеп, төньяк-көнбатышка таба 150 м авыл хужалыгы жирләре буйлап уза, аннары сазлыкның төньяк-көнчыгыш чиге буйлап 150 м, көньяк-көнчыгыш чиге буйлап 250 м төньяк-көнбатышка таба бара, шуннан соң 150 м сазлык буйлап һәм, кибеп баручы инешне кисеп үтеп, 20 м төньяк-көнчыгышка таба уза, аннары 350 м торф чыгару урыны буйлап, 150 м агач-куак массивының көньяк-көнчыгыш чиге буйлап, канауларны кисеп үтеп, 200 м авыл хужалыгы жирләре буйлап инешкә кадәр бара, инеш агымы буенча 900 м аска таба уза, шуннан соң, текә ярны кисеп үтеп, төньякка таба 800 м авыл хужалыгы жирләре буйлап Кама елгасына кадәр бара, әлеге елга агымы буенча 2,2 км аска таба уза, аннары төньяк-көнчыгышка таба 650 м авыл хужалыгы жирләре буйлап, 850 м күмәк бакчаларның көньяк-көнчыгыш чиге буйлап Кама-Исмәгыйль, Яңа Нәдер, Яңа Кәшер авыл жирлекләре чикләре тоташкан урында Яңа Нәдер авылыннан 2,4 км төньяк-көнчыгышта урнашкан 34 нче тоташу ноктасына кадәр бара.

Кама-Исмәгыйль авыл жирлегенә чиге Яңа Кәшер авыл жирлегенә белән чиктәш жирдә 34 нче тоташу ноктасыннан алып авыл хужалыгы жирләре буйлап 400 м көньяк-көнчыгышка таба, 900 м төньяк-көнчыгышка таба, 300 м төньяк-көнбатышка таба һәм 100 м төньяк-көнчыгышка таба «Әлмәт урманчылыгы» Татарстан Республикасы дәүләт бюджет учреждениесенең Кама-Исмәгыйль участок урманчылыгындагы 91 нче урман кварталының аерымланган кишәрлегенә кадәр уза, аннары төньяк-көнчыгышка таба 250 м әлеге аерымланган кишәрлекнең көньяк-көнчыгыш чиге буйлап бара, шуннан соң авыл хужалыгы жирләре буйлап төньяк-көнчыгышка таба 650 м, көньяк-көнчыгышка таба 400 м, төньяк-көнчыгышка таба 650 м, төньякка таба 100 м уза, 50 м 91 нче урман кварталының аерымланган кишәрлегенә көньяк-көнчыгыш чиге буйлап, 50 м авыл хужалыгы жирләре буйлап бара, аннары төньяк-көнчыгышка таба 100 м сәнәгать объектының төньяк-көнбатыш

чиге буйлап уза, шуннан соң, профильле автомобиль юлына бүлеп бирелгән полосаны кисеп үтеп, авыл хужалыгы жирләре буйлап көньяк-көнчыгышка таба 500 м, төньяк-көнчыгышка таба 1,8 км, көньяк-көнчыгышка таба 850 м бара, 150 м 16 нчы урман кварталының аерымланган кишәрлегенең төньяк-көнчыгыш чиге буйлап уза, аннары авыл хужалыгы жирләре буйлап көньяк-көнчыгышка таба 300 м, төньяк-көнчыгышка таба 300 м бара, 50 м 16 нчы урман кварталының аерымланган кишәрлегенең төньяк-көнбатыш чиге буйлап Кама-Исмәгыйль, Яңа Кәшер һәм Сөләй авыл жирлекләре чикләре тоташкан урында Яңа Кәшер авылынан 3,7 км көньяк-көнчыгышта урнашкан 29 нчы тоташу ноктасына кадәр бара.

Кама-Исмәгыйль авыл жирлеге чиге Сөләй авыл жирлеге белән чиктәш жирдә 31 нче тоташу ноктасынан алып төньяк-көнбатышка таба 200 м Әлмәт – Азнакай автомобиль юлына бүлеп бирелгән полосаның көньяк чиге буйлап уза, шуннан соң көньяк-көнбатышка таба 400 м «Әлмәт урманчылыгы» Татарстан Республикасы дәүләт бюджет учреждениесеңең Кама-Исмәгыйль участок урманчылыгындагы 6 нчы урман кварталының төньяк-көнбатыш чиге буйлап, 250 м авыл хужалыгы жирләре буйлап, 100 м 6 нчы урман кварталының төньяк-көнбатыш чиге буйлап, 250 м авыл хужалыгы жирләре буйлап, 150 м урман массивының көньяк-көнчыгыш чиге буйлап бара, 600 м 6 нчы урман кварталының төньяк-көнбатыш чиге буйлап, сәнәгать объектын кисеп үтеп, 100 м авыл хужалыгы жирләре буйлап, 850 м 6 нчы, 9 нчы урман кварталларының төньяк һәм төньяк-көнбатыш чикләре буйлап уза, аннары төньяк-көнбатышка таба 300 м 9 нчы урман кварталының төньяк чиге буйлап бара, шуннан соң төньяк-көнчыгышка таба 250 м 5 нче урман кварталының көньяк-көнчыгыш чиге буйлап, 50 м авыл хужалыгы жирләре буйлап һәм 150 м 5 нче урман кварталының көньяк-көнчыгыш чиге буйлап уза, аннары төньяк-көнбатышка таба 200 м 5 нче урман кварталы һәм 150 м урман массивының көньяк-көнбатыш чиге буйлап бара, шуннан соң көнбатышка таба 100 м авыл хужалыгы жирләре буйлап уза, аннары 5 нче урман кварталының төньяк чиге буйлап 450 м һәм көнбатыш чиге буйлап 450 м көньяк-көнбатышка таба бара, шуннан соң көнбатышка таба 150 м авыл хужалыгы жирләре буйлап, 200 м 9 нчы урман кварталының төньяк чиге буйлап, 150 м авыл хужалыгы жирләре буйлап уза, 400 м 8 нче урман кварталының төньяк чиге буйлап, 150 м авыл хужалыгы жирләре буйлап бара, аннары 8 нче урман кварталының төньяк чиге буйлап 50 м көнбатышка таба һәм көнбатыш чиге буйлап 250 м көньякка таба, 350 м авыл хужалыгы жирләре буйлап уза, шуннан соң 8 нче урман кварталының көньяк-көнбатыш чиге

буйлап 650 м көньяк-көнчыгышка таба һәм көньяк-көнчыгыш чиге буйлап 100 м төньяк-көнчыгышка таба, 50 м авыл хужалыгы жирлөре буйлап бара, 600 м 8 нче, 9 нчы урман кварталларының көньяк-көнчыгыш һәм көньяк-көнбатыш чикләре буйлап, 300 м авыл хужалыгы жирлөре буйлап уза, аннары көньяк-көнчыгышка таба 200 м 9 нчы урман кварталының көньяк чиге буйлап, 150 м авыл хужалыгы жирлөре буйлап бара, шуннан соң 9 нчы урман кварталының көньяк чиге буйлап көньяк-көнчыгышка таба 100 м һәм көньяк-көнбатышка таба 850 м, авыл хужалыгы жирлөре буйлап 50 м уза, 450 м 9 нчы, 14 нче урман кварталларының көньяк-көнчыгыш һәм төньяк чикләре буйлап, 50 м авыл хужалыгы жирлөре буйлап бара, 100 м 14 нче урман кварталының төньяк чиге буйлап, авыл хужалыгы жирлөре буйлап 50 м һәм 14 нче урман кварталының төньяк чиге буйлап 500 м уза, аннары авыл хужалыгы жирлөре буйлап 100 м һәм, сәнэгать объектын кисеп үтеп, 250 м төньякка таба, 150 м 14 нче урман кварталының төньяк-көнбатыш чиге буйлап, 100 м авыл хужалыгы жирлөре буйлап бара, шуннан соң 11 нче урман кварталының көнчыгыш чиге буйлап төньяк-көнчыгышка таба 800 м һәм көньяк-көнчыгышка таба 350 м, төньяк-көнчыгыш чиге буйлап төньяк-көнчыгышка таба 200 м һәм төньяк-көнбатышка таба 400 м, авыл хужалыгы жирлөре буйлап 100 м уза, 450 м 7 нче урман кварталының көнчыгыш чиге буйлап, 100 м авыл хужалыгы жирлөре буйлап бара, 600 м 7 нче урман кварталының көнчыгыш чиге буйлап уза, аннары төньяк-көнчыгышка таба 100 м авыл хужалыгы жирлөре буйлап, 50 м сәнэгать объектының көнбатыш чиге буйлап, профильле автомобиль юлына бүлеп бирелгән полосаны кисеп үтеп, 100 м авыл хужалыгы жирлөре буйлап, 200 м 4 нче урман кварталының көнчыгыш чиге буйлап, төньякка таба 450 м авыл хужалыгы жирлөре буйлап бара, шуннан соң 4 нче урман кварталының төньяк-көнчыгыш чиге буйлап 250 м төньяк-көнбатышка таба һәм төньяк чиге буйлап 350 м көнбатышка таба уза, аннары көньяк-көнбатышка таба 650 м авыл хужалыгы жирлөре буйлап, 100 м 4 нче урман кварталының төньяк-көнбатыш чиге буйлап, профильле автомобиль юлына бүлеп бирелгән полосаны кисеп үтеп, 200 м авыл хужалыгы жирлөре буйлап бара, 550 м 4 нче, 10 нчы урман кварталларының көнбатыш чиге буйлап, 200 м профильле автомобиль юлына бүлеп бирелгән полосаның көнчыгыш чиге буйлап уза, шуннан соң көньякка таба 400 м 10 нчы урман кварталының көнбатыш чиге буйлап бара, аннары, профильле автомобиль юлына бүлеп бирелгән полосаны ике тапкыр кисеп үтеп, көньяк-көнбатышка таба 450 м авыл хужалыгы жирлөре буйлап, 10 нчы урман кварталының төньяк-көнбатыш

чиге буйлап 100 м көньяк-көнбатышка таба, профильле автомобиль юлына бүлөп бирелгән полосаны ике тапкыр кисеп үтеп, 400 м көньякка таба, 100 м авыл хужалыгы жирләрә буйлап уза, шуннан соң, көньяк-көнбатышка таба 250 м 10 нчы урман кварталының төньяк-көнбатыш чиге буйлап, профильле автомобиль юлына бүлөп бирелгән һәм Танай – Яңа Кәшер автомобиль юлына бүлөп бирелгән полосаларны кисеп үтеп, 250 м авыл хужалыгы жирләрә буйлап, 1,0 км 10 нчы, 12 нче урман кварталларының көнбатыш чиге буйлап бара, 100 м профильле автомобиль юлына бүлөп бирелгән полоса буйлап уза, аны кисеп үтә, аннары авыл хужалыгы жирләрә буйлап көньяк-көнбатышка таба 50 м, профильле автомобиль юлына бүлөп бирелгән полосаны кисеп үтеп, көньякка таба 50 м, 100 м 12 нче урман кварталының көнбатыш чиге буйлап, 100 м авыл хужалыгы жирләрә буйлап һәм 100 м 12 нче урман кварталының көнбатыш чиге буйлап бара, шуннан соң көньяк-көнбатышка таба 450 м 12 нче, 18 нче урман кварталларының көньяк-көнбатыш һәм төньяк-көнбатыш чикләрә буйлап уза, аннары төньяк-көнбатышка таба 200 м 18 нче, 17 нче урман кварталларының төньяк һәм төньяк-көнчыгыш чикләрә буйлап, 300 м авыл хужалыгы жирләрә буйлап бара, 17 нче урман кварталының төньяк-көнчыгыш чиге буйлап 150 м һәм көньяк-көнбатышка таба 600 м төньяк-көнбатыш чиге буйлап, 50 м авыл хужалыгы жирләрә буйлап уза, шуннан соң 16 нчы урман кварталының төньяк чиге буйлап көньяк-көнбатышка таба 50 м, төньяк-көнбатышка таба 300 м 29 нчы тоташу ноктасына кадәр бара.

«Әлмәт муниципаль районы»
муниципаль берәмлегенең һәм аның
составындагы муниципаль берәмлекләрнең
территорияләре чикләрен билгеләү
һәм аларның статусы турында»
Татарстан Республикасы Законына
19 нчы кушымта

**Әлмәт муниципаль районының
«Кичү авыл жирлегә» муниципаль берәмлеге
территориясе чигенең картографик тасвирламасы**

Әлеге картографик тасвирлама «Кичү авыл жирлегә» муниципаль берәмлеге территориясе чигенең карта-схемасын («Әлмәт муниципаль районы» муниципаль берәмлегенең һәм аның составындагы муниципаль берәмлекләрнең территорияләре чикләрен

билгеләү һәм аларның статусы турында» Татарстан Республикасы Законына 1 нче кушымта) тасвирлаудан гыйбарәт.

Кичү авыл жирлеге Әлмәт, Аппак, Югары Акташ, Кәләй, Кичүчат, Клементейкино авыл жирлекләре, Лениногорск һәм Чирмешән муниципаль районнары белән чиктәш.

Кичү авыл жирлеге чиге Лениногорск муниципаль районы белән чиктәш жирдә Кичү, Кичүчат авыл жирлекләре һәм Лениногорск муниципаль районы чикләре тоташкан урында Кичү авылынан 4,8 км көньяк-көнбатышта урнашкан 62 нче тоташу ноктасынан алып көньяк-көнбатышка таба Әлмәт муниципаль районы чиге буйлап Кичү авыл жирлеге, Лениногорск һәм Чирмешән муниципаль районнары чикләре тоташкан урында Баграж авылынан 4,8 км көньяк-көнчыгышта урнашкан 61 нче (77 нче) тоташу ноктасына кадәр уза.

Кичү авыл жирлеге чиге Чирмешән муниципаль районы белән чиктәш жирдә 61 нче (77 нче) тоташу ноктасынан алып Әлмәт муниципаль районы чиге буйлап Кичү, Клементейкино авыл жирлекләре һәм Чирмешән муниципаль районы чикләре тоташкан урында Баграж авылынан 1,1 км көньяк-көнчыгышта урнашкан 60 нчы тоташу ноктасына кадәр уза.

Кичү авыл жирлеге чиге Клементейкино авыл жирлеге белән чиктәш жирдә 60 нчы тоташу ноктасынан алып Баграж елгасы агымы буенча 650 м өскә таба уза, аннары көньяк-көнчыгышка таба 50 м «Кәләй урманчылыгы» Татарстан Республикасы дәүләт бюджет учреждениесең Чишмә участка урманчылыгындагы 120 нче урман кварталының көньяк-көнбатыш чиге буйлап бара, шуннан соң көнчыгышка таба 400 м авыл хужалыгы жирләре буйлап, төньяк-көнчыгышка таба 250 м 120 нче урман кварталының көньяк чиге буйлап Баграж елгасына кадәр уза, әлеге елга агымы буенча 150 м өскә таба бара, шуннан соң төньякка таба 100 м 120 нче урман кварталының көнчыгыш чиге буйлап уза, кибең баручы инешне кисеп үтеп, 5,2 км 121, 113, 106, 94, 80 нче урман кварталларының көнбатыш чиге буйлап Кичү, Клементейкино һәм Аппак авыл жирлекләре чикләре тоташкан урында Рождественка авылынан 2,8 км көньякта урнашкан 49 нчы тоташу ноктасына кадәр уза.

Кичү авыл жирлеге чиге Аппак авыл жирлеге белән чиктәш жирдә Кичү, Аппак һәм Әлмәт авыл жирлекләре чикләре тоташкан урында Кичү авылынан 700 м төньякта урнашкан 48 нче тоташу ноктасынан алып Кичү елгасы агымы буйлап 5,4 км аска таба уза, аннары, яр буендагы агач-куак полосасын, Казан – Оренбург федераль автомобиль юлына бүлеп бирелгән полосаны һәм юл буендагы урман полосасын кисеп үтеп, көньяк-көнбатышка таба авыл хужалыгы жирләре буйлап 2,3 км,

агач-куак массивы буйлап 100 м, агач-куак массивын һәм кибеп баручы инешне кисеп үтеп, авыл хужалыгы жирләрә буйлап 650 м, көньяк-көнчыгышка таба 300 м һәм көньяк-көнбатышка таба 1,2 км, «Казан — Оренбург» — Иске Багряж-Елхово автомобиль юлына бүлеп бирелгән полосаны кисеп үтеп, көньяк-көнчыгышка таба 250 м бара, шуннан соң «Кәләй урманчылыгы» Татарстан Республикасы дәүләт бюджет учреждениесең Чишмә участок урманчылыгындагы 128 нче урман кварталының аерымланган кишәрлегенең төньяк-көнчыгыш чиге буйлап 350 м уза, аннары, сынык сызык ясап, көньякка таба 650 м 47 нче, 67 нче урман кварталларының көнбатыш чиге буйлап бара, шуннан соң көньяк-көнчыгышка таба 250 м 128 нче урман кварталының аерымланган кишәрлегенең төньяк-көнчыгыш чиге буйлап уза, 150 м 67 нче урман кварталының көньяк-көнбатыш чиге буйлап бара, 100 м авыл хужалыгы жирләрә буйлап, Апач елгасын кисеп үтеп, 250 м 67 нче урман кварталының көньяк-көнбатыш чиге буйлап, 650 м авыл хужалыгы жирләрә буйлап уза, аннары төньяк-көнбатышка таба 150 м урман утыртмалары буйлап, буаны кисеп үтеп, сынык сызык ясап, 700 м авыл хужалыгы жирләрә буйлап, 50 м 80 нче урман кварталының төньяк-көнчыгыш чиге буйлап бара, авыл хужалыгы жирләрә буйлап 350 м һәм көньяк-көнбатышка таба 50 м уза, 200 м 80 нче урман кварталының төньяк-көнбатыш чиге буйлап бара, 200 м авыл хужалыгы жирләрә буйлап, 150 м 80 нче урман кварталының төньяк-көнбатыш чиге буйлап уза, 50 м авыл хужалыгы жирләрә буйлап Аппак, Кичү һәм Клементейкино авыл жирлекләре чикләре тоташкан урында Рождественка авылыннан 2,8 км көньякта урнашкан 49 нчы тоташу ноктасына кадәр бара.

Кичү авыл жирлеге чиге Әлмәт авыл жирлеге белән чиктәш жирдә Кичү, Әлмәт һәм Югары Акташ авыл жирлекләре чикләре тоташкан урында Сабанчы авылыннан 1,2 км көнбатышта урнашкан 47 нче тоташу ноктасыннан алып көньяк-көнбатышка таба 650 м авыл хужалыгы жирләрә буйлап, «Кәләй урманчылыгы» Татарстан Республикасы дәүләт бюджет учреждениесең Бота участок урманчылыгындагы 95, 94, 97, 96 нчы урман кварталларының көньяк-көнчыгыш һәм көньяк чикләре буйлап 3,1 км уза, аннары, сынык сызык ясап, көнбатышка таба 550 м авыл хужалыгы жирләрә буйлап бара, шуннан соң, сынык сызык ясап, төньяк-көнбатышка таба 1,7 км 96 нчы урман кварталы буйлап уза, аннары төньякка таба 100 м әлеге урман кварталының көнбатыш чиге буйлап, көньяк-көнбатышка таба 250 м авыл хужалыгы жирләрә буйлап «Рус Акташы — Кузайкино» — Дербеден — «Казан — Оренбург» автомобиль юлына

кадәр, 1,1 км әлеге автомобиль юлы буйлап инешкә кадәр бара, инеш агымы буенча 300 м аска таба Кичү елгасына кушылган жиргә кадәр уза, әлеге елга агымы буенча 3,3 км аска таба 48 нче тоташу ноктасына кадәр бара.

Кичү авыл жирлеге чиге Югары Акташ авыл жирлеге белән чиктәш жирдә Кичү, Югары Акташ һәм Кәләй авыл жирлекләре чикләре тоташкан урында Сабанчы авылыннан 700 м көнбатышта Акташ Инеше елгасында урнашкан 44 нче тоташу ноктасыннан алып Акташ Инеше елгасы агымы буенча 650 м аска таба уза, аннары төньяк-көнбатышка таба 50 м авыл хужалыгы жирләре буйлап 47 нче тоташу ноктасына кадәр уза

Кичү авыл жирлеге чиге Кәләй авыл жирлеге белән чиктәш жирдә Кичү, Кәләй һәм Кичүчат авыл жирлекләре чикләре тоташкан урында Кәләй тимер юл станциясе поселогыннан 2,8 км көньяк-көнбатышта урнашкан 43 нче тоташу ноктасыннан алып, Казан – Оренбург федераль автомобиль юлына бүлеп бирелгән полосаны кисеп үтеп, 800 м төньякка таба авыл хужалыгы жирләре буйлап уза, аннары «Кәләй урманчылыгы» Татарстан Республикасы дәүләт бюджет учреждениесең Бота участок урманчылыгындагы 106 нчы урман кварталының көньяк-көнчыгыш чиге буйлап 800 м төньяк-көнбатышка таба һәм көнчыгыш чиге буйлап 500 м төньяк-көнчыгышка таба бара, шуннан соң төньяк-көнбатышка таба 100 м авыл хужалыгы жирләре буйлап, 50 м 104 нче урман кварталының көнчыгыш чиге буйлап уза, 100 м авыл хужалыгы жирләре буйлап, 900 м 104 нче урман кварталының көнчыгыш чиге буйлап уза, аннары төньяк-көнбатышка таба, сынык сызык ясап, 150 м авыл хужалыгы жирләре буйлап, 400 м 104 нче урман кварталының төньяк-көнчыгыш чиге буйлап бара, авыл хужалыгы жирләре буйлап 100 м һәм көньяк-көнбатышка таба 150 м уза, 200 м 104 нче урман кварталының төньяк чиге буйлап бара, 50 м авыл хужалыгы жирләре буйлап уза, аннары көнбатышка таба 1,2 км 99 нчы урман кварталының төньяк чиге буйлап бара, шуннан соң төньяк-көнчыгышка таба 150 м авыл хужалыгы жирләре буйлап, сынык сызык ясап, 1,7 км 99 нчы, 92 нче урман кварталларының төньяк-көнбатыш һәм көнчыгыш чикләре буйлап Акташ Инеше елгасына кадәр уза, әлеге елга агымы буенча 1,1 км аска таба аңа кибеп баручы инеш койган жиргә кадәр, 44 нче тоташу ноктасына кадәр бара.

Кичү авыл жирлеге чиге Кичүчат авыл жирлеге белән чиктәш жирдә 43 нче тоташу ноктасыннан алып көньяк-көнбатышка таба 2,1 км «Әлмәт урманчылыгы» Татарстан Республикасы дәүләт бюджет учреждениесең Миңлебай участок урманчылыгындагы 5 нче, 6 нчы урман кварталларының төньяк-көнбатыш чиге буйлап, 250 м авыл хужалыгы жирләре

буйлап, 50 м 6 нчы урман кварталының төньяк-көнбатыш чиге буйлап, 200 м авыл хужалыгы жирләрә буйлап һәм 100 м көньяк-көнчыгышка таба уза, 300 м 6 нчы урман кварталының көньяк-көнбатыш чиге буйлап бара, шуннан соң авыл хужалыгы жирләрә буйлап 100 м һәм көнбатышка таба 400 м уза, аннары 200 м урман полосасының көньяк чиге буйлап, саклау валын кисеп үтеп, 650 м авыл хужалыгы жирләрә буйлап кибеп баручы инешнең чешмә башына кадәр бара, әлеге инеш агымы буенча 300 м аска таба ул Кичү елгасына койган жиргә кадәр уза, аннары әлеге елга агымы буенча 150 м аңа Кичүчат Чишмәсе елгасы кушылган жиргә кадәр бара, шуннан соң, «Казан – Оренбург» – Мәмәт – Чупай автомобиль юлына бүлеп бирелгән полосаны кисеп үтеп, әлеге елга агымы буенча 1,0 км өскә таба уза, аннары көньяк-көнбатышка таба 200 м буа буйлап бара, шуннан соң Кичүчат Чишмәсе елгасы агымы буенча 250 м өскә таба уза, көньяк-көнбатышка таба 100 м буа буйлап бара, Кичүчат Чишмәсе елгасы агымы буенча 1,0 км өскә таба аңа кибеп баручы инеш койган жиргә кадәр уза, аннары әлеге инеш агымы буенча 600 м өскә таба бара, шуннан соң, сынык сызык ясап, төньяк-көнбатышка таба 750 м 23 нче урман кварталының төньяк-көнчыгыш чиге буйлап уза, 50 м авыл хужалыгы жирләрә буйлап, 200 м 23 нче урман кварталының төньяк чиге буйлап уза, аннары, Кичү – Кузьминовка автомобиль юлына бүлеп бирелгән полосаны кисеп үтеп, көньяк-көнбатышка таба 50 м авыл хужалыгы жирләрә буйлап бара, шуннан соң төньяк-көнбатышка таба 50 м 23 нче урман кварталының төньяк чиге буйлап уза, 100 м авыл хужалыгы жирләрә буйлап, 1,0 км 20 нче урман кварталының төньяк-көнчыгыш һәм төньяк чикләре буйлап уза, аннары, кибеп баручы инешне кисеп үтеп, сынык сызык ясап, көньяк-көнбатышка таба 400 м авыл хужалыгы жирләрә буйлап бара, шуннан соң төньяк-көнбатышка таба 50 м 198 нче урман кварталының аерымланган кишәрлеге буйлап, 100 м авыл хужалыгы жирләрә буйлап уза, аннары төньякка таба 50 м 19 нчы урман кварталының көнчыгыш чиге буйлап бара, 100 м авыл хужалыгы жирләрә буйлап уза, шуннан соң 19 нчы урман кварталының көнчыгыш чиге буйлап 300 м төньяк-көнбатышка таба һәм төньяк чиге буйлап 500 м көнбатышка таба, 100 м авыл хужалыгы жирләрә буйлап, 19 нчы урман кварталының төньяк чиге буйлап 150 м төньяк-көнбатышка таба һәм төньяк-көнбатыш чиге буйлап 100 м көньяк-көнбатышка бара, 100 м авыл хужалыгы жирләрә буйлап, 350 м 19 нчы урман кварталының көнбатыш чиге буйлап уза, авыл хужалыгы жирләрә буйлап 250 м һәм, урман массивын кисеп үтеп, 600 м төньяк-көнбатышка таба уза, аннары, Кичү – Ормышлы – Сара-

биккол автомобиль юлына бүлеп бирелгән полосаны кисеп үтеп, «Кәләй урманчылыгы» Татарстан Республикасы дәүләт бюджет учреждениесенең Чишмә участок урманчылыгындагы 96 нчы, 107 нче урман кварталларының көнчыгыш чиге буйлап 2,2 км көньяк-көнбатышка таба 62 нче тоташу ноктасына кадәр бара.

«Әлмәт муниципаль районы»
муниципаль берәмлегенең һәм аның
составындагы муниципаль берәмлекләрен
территорияләре чикләрен билгеләү
һәм аларның статусы турында»
Татарстан Республикасы Законына
20 нче кушымта

**Әлмәт муниципаль районының
«Кичүчат авыл җирлеге» муниципаль берәмлеге
территориясе чигенең картографик тасвирламасы**

Әлеге картографик тасвирлама «Кичүчат авыл җирлеге» муниципаль берәмлеге территориясе чигенең карта-схемасын («Әлмәт муниципаль районы» муниципаль берәмлегенең һәм аның составындагы муниципаль берәмлекләрен территорияләре чикләрен билгеләү һәм аларның статусы турында» Татарстан Республикасы Законына 1 нче кушымта) тасвирлаудан гыйбарәт.

Кичүчат авыл җирлеге Кәләй, Кичү, Колшәрип, Мәмәт, Миңлебәй авыл җирлекләре һәм Лениногорск муниципаль районы белән чиктәш.

Кичүчат авыл җирлеге чиге Лениногорск муниципаль районы белән чиктәш җирдә Кичүчат, Мәмәт авыл җирлекләре һәм Лениногорск муниципаль районы чикләре тоташкан урында Сәмәрканд поселогыннан 2,1 км төньякта урнашкан 63 нче тоташу ноктасыннан алып Әлмәт муниципаль районы чиге буйлап Кичүчат, Кичү авыл җирлекләре һәм Лениногорск муниципаль районы чикләре тоташкан урында Кичү авылыннан 4,8 км көньяк-көнбатышта урнашкан 62 нче тоташу ноктасына кадәр уза.

Кичүчат авыл җирлеге чиге Кичү авыл җирлеге белән чиктәш җирдә Кәләй, Кичү һәм Кичүчат авыл җирлекләре чикләре тоташкан урында Кәләй тимер юл станциясе поселогыннан 2,8 км көньяк-көнбатышта урнашкан 43 нче тоташу ноктасыннан алып көньяк-көнбатышка таба 2,1 км «Әлмәт урманчылыгы» Татарстан Республикасы дәүләт бюджет учреждениесенең Миңлебәй участок урманчылыгындагы 5 нче, 6 нчы урман кварталларының төньяк-көнбатыш чиге буйлап, 250 м авыл хужалыгы җирләре буйлап, 50 м 6 нчы урман кварталының

төнъяк-көнбатыш чиге буйлап, 200 м авыл хужалыгы жирләре буйлап һәм 100 м көнъяк-көнчыгышка таба уза, 300 м 6 нчы урман кварталының көнъяк-көнбатыш чиге буйлап бара, шуннан соң авыл хужалыгы жирләре буйлап 100 м һәм көнбатышка таба 400 м уза, аннары 200 м урман полосасының көнъяк чиге буйлап, саклау валын кисеп үтеп, 650 м авыл хужалыгы жирләре буйлап кибеп баручы инешнең чишмә башына кадәр бара, әлеге инеш агымы буенча 300 м аска таба ул Кичү елгасына койган жиргә кадәр уза, аннары әлеге елга агымы буенча 150 м аңа Кичүчат Чишмәсе елгасы кушылган жиргә кадәр бара, шуннан соң, «Казан – Оренбург» – Мәмәт – Чупай автомобиль юлына бүлеп бирелгән полосаны кисеп үтеп, әлеге елга агымы буенча 1,0 км өскә таба уза, аннары көнъяк-көнбатышка таба 200 м буа буйлап бара, шуннан соң Кичүчат Чишмәсе елгасы агымы буенча 250 м өскә таба уза, көнъяк-көнбатышка таба 100 м буа буйлап бара, Кичүчат Чишмәсе елгасы агымы буенча 1,0 км өскә таба аңа кибеп баручы инеш койган жиргә кадәр уза, аннары әлеге инеш агымы буенча 600 м өскә таба бара, шуннан соң, сынык сызык ясап, төнъяк-көнбатышка таба 750 м 23 нче урман кварталының төнъяк-көнчыгыш чиге буйлап уза, 50 м авыл хужалыгы жирләре буйлап, 200 м 23 нче урман кварталының төнъяк чиге буйлап уза, аннары, Кичү – Кузьминовка автомобиль юлына бүлеп бирелгән полосаны кисеп үтеп, көнъяк-көнбатышка таба 50 м авыл хужалыгы жирләре буйлап бара, шуннан соң төнъяк-көнбатышка таба 50 м 23 нче урман кварталының төнъяк чиге буйлап уза, 100 м авыл хужалыгы жирләре буйлап, 1,0 км 20 нче урман кварталының төнъяк-көнчыгыш һәм төнъяк чикләре буйлап уза, аннары, кибеп баручы инешне кисеп үтеп, сынык сызык ясап, көнъяк-көнбатышка таба 400 м авыл хужалыгы жирләре буйлап бара, шуннан соң төнъяк-көнбатышка таба 50 м 198 нче урман кварталының аерымланган кишәрлеге буйлап, 100 м авыл хужалыгы жирләре буйлап уза, аннары төнъякка таба 50 м 19 нчы урман кварталының көнчыгыш чиге буйлап бара, 100 м авыл хужалыгы жирләре буйлап уза, шуннан соң 19 нчы урман кварталының көнчыгыш чиге буйлап 300 м төнъяк-көнбатышка таба һәм төнъяк чиге буйлап 500 м көнбатышка таба, 100 м авыл хужалыгы жирләре буйлап, 19 нчы урман кварталының төнъяк чиге буйлап 150 м төнъяк-көнбатышка таба һәм төнъяк-көнбатыш чиге буйлап 100 м көнъяк-көнбатышка бара, 100 м авыл хужалыгы жирләре буйлап, 350 м 19 нчы урман кварталының көнбатыш чиге буйлап уза, авыл хужалыгы жирләре буйлап 250 м һәм, урман массивын кисеп үтеп, 600 м төнъяк-көнбатышка таба уза, аннары, Кичү – Ормышлы – Сарабиккол автомобиль юлына бүлеп бирелгән полосаны кисеп үтеп,

«Кәләй урманчылыгы» Татарстан Республикасы дәүләт бюджет учреждениесенең Чишмә участок урманчылыгындагы 96 нчы, 107 нче урман кварталларының көнчыгыш чиге буйлап 2,2 км көньяк-көнбатышка таба 62 нче тоташу ноктасына кадәр бара.

Кичүчат авыл жирлегеге чиге Кәләй авыл жирлегеге белән чиктәш жирдә Кичүчат, Кәләй һәм Колшәрип авыл жирлекләре чикләре тоташкан урында Колшәрип тимер юл станциясе поселогыннан 2,4 км төньяк-көнбатышта урнашкан 42 нче тоташу ноктасыннан алып 100 м көньяк-көнбатышка таба авыл хужалыгы жирләре буйлап уза, аннары «Әлмәт урманчылыгы» Татарстан Республикасы дәүләт бюджет учреждениесенең Миңлебай участок урманчылыгындагы 5 нче урман кварталының төньяк-көнчыгыш чиге буйлап 500 м төньяк-көнбатышка таба 43 нче тоташу ноктасына кадәр уза.

Кичүчат авыл жирлегеге чиге Колшәрип авыл жирлегеге белән чиктәш жирдә 42 нче тоташу ноктасыннан алып көньяк-көнчыгышка таба 500 м «Әлмәт урманчылыгы» Татарстан Республикасы дәүләт бюджет учреждениесенең Миңлебай участок урманчылыгындагы 7 нче урман кварталының көньяк-көнбатыш чиге буйлап, 150 м авыл хужалыгы жирләре буйлап, 600 м 9 нчы урман кварталының көньяк-көнбатыш чиге буйлап уза, 100 м авыл хужалыгы жирләре буйлап, 600 м 9 нчы урман кварталының көньяк-көнбатыш чиге буйлап бара, 50 м авыл хужалыгы жирләре буйлап, 500 м 9 нчы, 10 нчы урман кварталларының көньяк-көнбатыш чиге буйлап уза, 150 м авыл хужалыгы жирләре буйлап, 350 м 10 нчы урман кварталының көньяк-көнбатыш чиге буйлап бара, авыл хужалыгы жирләре буйлап 150 м һәм төньяк-көнчыгышка таба 200 м уза, 100 м 10 нчы урман кварталының көньяк-көнчыгыш чиге буйлап бара, 100 м авыл хужалыгы жирләре буйлап, 200 м 10 нчы урман кварталының көньяк-көнчыгыш чиге буйлап уза, аннары көньяк-көнчыгышка таба 400 м авыл хужалыгы жирләре буйлап, 700 м 12 нче урман кварталының көньяк-көнбатыш чиге буйлап бара, 100 м авыл хужалыгы жирләре буйлап, 150 м 12 нче урман кварталының көньяк-көнбатыш чиге буйлап уза, 100 м авыл хужалыгы жирләре буйлап, 700 м 13 нче урман кварталының көньяк-көнбатыш һәм көньяк чикләре буйлап бара, шуннан соң көньяк-көнбатышка таба 300 м авыл хужалыгы жирләре буйлап, 100 м урман массивының төньяк-көнбатыш чиге буйлап, 50 м авыл хужалыгы жирләре буйлап, 50 м урман массивының төньяк-көнбатыш чиге буйлап, профильле автомобиль юлына бүлеп бирелгән полосаны кисеп үтеп, 100 м авыл хужалыгы жирләре буйлап Кичүчат, Колшәрип һәм Миңлебай авыл жирлекләре чикләре тоташкан урында Колшәрип тимер юл станциясе посе-

логыннан 2,0 км көньяк-көнчыгышта урнашкан 40 нчы тоташу ноктасына кадәр уза.

Кичүчат авыл жирлеге чиге Миңлебай авыл жирлеге белән чиктәш жирдә Кичүчат, Миңлебай һәм Мәмәт авыл жирлекләре чикләре тоташкан урында Мәмәт авылыннан 1,8 км төньяк-көнчыгышта урнашкан 64 нче тоташу ноктасыннан алып «Әлмәт урманчылыгы» Татарстан Республикасы дәүләт бюджет учреждениеһең Миңлебай участок урманчылыгындагы 31 нче урман кварталының көнбатыш чиге буйлап 150 м төньяк-көнбатышка таба, авыл хужалыгы жирләре буйлап 100 м һәм төньяк-көнчыгышка таба 500 м, 250 м 31 нче урман кварталының төньяк-көнбатыш чиге буйлап бара, авыл хужалыгы жирләре буйлап 50 м һәм көньяк-көнчыгышка таба 100 м, сынык сызык ясап, 3,2 км 31, 47, 48 нче урман кварталларының төньяк-көнчыгыш һәм көнчыгыш чикләре буйлап уза, 50 м авыл хужалыгы жирләре буйлап, Әлмәт – Чупай автомобиль юлына бүлеп бирелгән полосаны кисеп үтеп, 1,0 км 48 нче, 77 нче урман кварталларының төньяк-көнчыгыш, төньяк чикләре буйлап бара, аннары, профильле автомобиль юлына бүлеп бирелгән полосаны кисеп үтеп, төньяк-көнчыгышка таба 700 м авыл хужалыгы жирләре буйлап Кичү елгасына кадәр уза, профильле автомобиль юлына бүлеп бирелгән һәм Әлмәт – Чупай автоомбиль юлына бүлеп бирелгән полосаларны кисеп үтеп, әлеге елга агымы буенча 650 м аска таба бара, аннары төньяк-көнбатышка таба 150 м авыл хужалыгы жирләре буйлап, Кичү елгасын кисеп үтеп, 300 м 49 нчы урман кварталының көньяк-көнбатыш чиге буйлап уза, шуннан соң төньяк-көнчыгышка таба 950 м 49 нчы, 43 нче урман кварталларының көнбатыш чиге буйлап бара, 150 м сәнэгать объектының төньяк-көнбатыш чиге буйлап, 100 м авыл хужалыгы жирләре буйлап, сынык сызык ясап, 450 м 43 нче урман кварталының көнбатыш чиге буйлап уза, шуннан соң төньяк-көнбатышка таба 150 м авыл хужалыгы жирләре буйлап, 150 м 43 нче урман кварталының көнбатыш чиге буйлап бара, аннары көньяк-көнбатышка таба 100 м авыл хужалыгы жирләре буйлап, 800 м 43 нче урман кварталының көнбатыш чиге буйлап һәм 42 нче урман кварталының көньяк-көнчыгыш чиге буйлап уза, 150 м 196 нчы урман кварталының аерымланган кишәрлегенә төньяк-көнбатыш чиге буйлап бара, аннары 42 нче урман кварталының көньяк-көнчыгыш чиге буйлап 350 м, көньяк-көнбатыш чиге буйлап 200 м төньяк-көнбатышка таба һәм көнбатыш чиге буйлап 200 м төньякка таба уза, шуннан соң төньяк-көнбатышка таба 150 м авыл хужалыгы жирләре буйлап бара, төньякка таба 600 м 42 нче урман кварталының көнбатыш чиге буйлап уза, 50 м авыл хужалыгы жирләре буйлап, 400 м 42 нче, 32 нче

урман кварталларының көнбатыш чиге буйлап, авыл хужалыгы жирләрә буйлап 100 м бара, шуннан соң төньяк-көнчыгышка таба 1,1 км 32 нче урман кварталының төньяк-көнбатыш чиге буйлап 40 нчы тоташу ноктасына кадәр бара.

Кичүчат авыл жирлеге чиге Мәмәт авыл жирлеге белән чиктәш жирдә 63 нче тоташу ноктасыннан алып авыл хужалыгы жирләрә буйлап 30 м көньяк-көнчыгышка таба, 350 м урман полосасының көньяк-көнбатыш чиге буйлап, 100 м сәнәгать объектының көньяк чиге буйлап, 250 м урман полосасының көньяк-көнбатыш чиге буйлап уза, аннары, сынык сызык ясап, төньяк-көнчыгышка таба 1,1 км авыл хужалыгы жирләрә буйлап кибең баручы инешнең чешмә башына кадәр бара, 1,6 км әлеге инеш агымы буенча аска таба уза, аннары, кибең баручы инешне кисеп үтеп, сынык сызык ясап, төньяк-көнчыгышка таба 850 м авыл хужалыгы жирләрә буйлап бара, шуннан соң көньяк-көнчыгышка таба 350 м урман полосасының көньяк-көнбатыш чиге буйлап, кибең баручы инешне кисеп үтеп, 1,3 км авыл хужалыгы жирләрә буйлап һәм, «Казан – Оренбург» – Мәмәт – Чупай автомобиль юлына бүлеп бирелгән полосаны кисеп үтеп, көнбатышка таба 450 м уза, аннары буа буйлап көньяк-көнчыгышка таба 350 м һәм төньяк-көнчыгышка таба 250 м бара, шуннан соң көнчыгышка таба 150 м авыл хужалыгы жирләрә буйлап уза, аннары төньяк-көнчыгышка таба 150 м чокыр төбе буйлап бара, шуннан соң көнчыгышка таба 300 м авыл хужалыгы жирләрә буйлап, 350 м урман полосасының көньяк чиге буйлап, 100 м авыл хужалыгы жирләрә буйлап, 200 м урман полосасының көньяк чиге буйлап, 150 м авыл хужалыгы жирләрә буйлап, 800 м урман полосасының көньяк чиге буйлап, 50 м авыл хужалыгы жирләрә буйлап 64 нче тоташу ноктасына кадәр бара.

«Әлмәт муниципаль районы»
муниципаль берәмлегенә һәм аның
составындагы муниципаль берәмлекләренә
территорияләре чикләрен билгеләү
һәм аларның статусы турында»
Татарстан Республикасы Законына
21 нче кушымта

Әлмәт муниципаль районының
«Клементейкино авыл жирлеге» муниципаль берәмлеге
территориясе чигенә картографик тасвирламасы

Әлеге картографик тасвирлама «Клементейкино авыл жирлеге» муниципаль берәмлеге территориясе чигенә карта-схе-

масын («Әлмәт муниципаль районы» муниципаль берәмлегенә һәм аның составындагы муниципаль берәмлекләренең территорияләре чикләрен билгеләү һәм аларның статусы турында» Татарстан Республикасы Законына 1 нче кушымта) тасвирлаудан гыйбарәт.

Клементейкино авыл жирлегә Аппак, Елхово, Ерсубайкино, Кичү һәм Сәрән авыл жирлекләре һәм Чирмешән муниципаль районы белән чиктәш.

Клементейкино авыл жирлегә чиге Чирмешән муниципаль районы белән чиктәш жирдә Клементейкино, Кичү авыл жирлекләре һәм Чирмешән муниципаль районы чикләре тоташкан урында Баграж авылынан 1,2 км көньяк-көнчыгышта Баграж елгасында урнашкан 60 нчы тоташу ноктасынан алып Әлмәт муниципаль районы чиге буйлап Клементейкино, Елхово авыл жирлекләре һәм Чирмешән муниципаль районы чикләре тоташкан урында Клементейкино авылынан 2,4 км көньяк-көнбатышта урнашкан 59 нчы тоташу ноктасына кадәр уза.

Клементейкино авыл жирлегә чиге Елхово авыл жирлегә белән чиктәш жирдә Клементейкино, Елхово һәм Сәрән авыл жирлекләре чикләре тоташкан урында Рус Сәрәнә авылынан 1,1 км көньякта Баграж елгасында урнашкан 52 нче тоташу ноктасынан алып көньяк-көнбатышка таба 50 м агач-куак массивы буйлап, 350 м авыл хужалыгы жирләре буйлап, 50 м урман полосасының көньяк-көнчыгыш чиге буйлап, 100 м урман полосасы буйлап, 350 м урман полосасының көньяк-көнчыгыш чиге буйлап уза, аннары, «Казан – Оренбург» – Иске Баграж-Елхово автомобиль юлына бүлеп бирелгән полосаны кисеп үтеп, көньяк-көнчыгышка таба 2,4 км авыл хужалыгы жирләре буйлап, 50 м сәнәгать объекты буйлап, 100 м авыл хужалыгы жирләре буйлап кибеп баручы инешкә кадәр бара, 1,9 км әлеге инеш агымы буенча өскә таба 59 нчы тоташу ноктасына кадәр бара.

Клементейкино авыл жирлегә чиге Сәрән авыл жирлегә белән чиктәш жирдә 52 нче тоташу ноктасынан алып авыл хужалыгы жирләре буйлап, агач-куак массивын кисеп үтеп, 150 м төньяк-көнчыгышка таба, көнчыгышка таба 1,4 км уза, 550 м урман полосасының көньяк чиге буйлап, авыл хужалыгы жирләре буйлап 700 м һәм төньяк-көнчыгышка таба 300 м, урман полосасының төньяк-көнбатыш чиге буйлап 50 м, авыл хужалыгы жирләре буйлап 100 м, урман полосасының төньяк-көнбатыш чиге буйлап 100 м, авыл хужалыгы жирләре буйлап 600 м уза, аннары көнчыгышка таба 50 м сәнәгать объектының көньяк чиге буйлап, 350 м авыл хужалыгы жирләре буйлап Клементейкино, Сәрән һәм Ерсубайкино авыл жирлекләре чикләре тоташкан урында Яңа Чишмә авылынан 1,3 км төньяк-көнчыгышта урнашкан 51 нче тоташу ноктасына кадәр уза.

Клементейкино авыл жирлеге чиге Ерсубайкино авыл жирлеге белән чиктәш жирдә Клементейкино, Ерсубайкино һәм Аппак авыл жирлекләре чикләре тоташкан урында Яңа Ялан авылыннан 2,2 км көньякта урнашкан 50 нче тоташу ноктасыннан алып төньяк-көнбатышка таба 1,1 км «Кәләй урманчылыгы» Татарстан Республикасы дәүләт бюджет учреждениесенә Чишмә участок урманчылыгындагы 7 нче урман кварталының төньяк-көнчыгыш чиге буйлап, 600 м авыл хужалыгы жирләре буйлап уза, аннары көньяк-көнбатышка таба 1,4 км 6 нчы урман кварталының төньяк-көнбатыш чиге буйлап бара, 300 м авыл хужалыгы жирләре буйлап, инешне кисеп үтеп, 1,1 км 6 нчы, 10 нчы урман кварталларының көнбатыш чиге буйлап уза, шуннан соң төньяк-көнбатышка таба 500 м 9 нчы урман кварталының төньяк чиге буйлап бара, авыл хужалыгы жирләре буйлап 100 м һәм көнбатышка таба 100 м уза, аннары төньякка таба 100 м 9 нчы урман кварталының көнчыгыш чиге буйлап, төньяк-көнбатышка таба 150 м авыл хужалыгы жирләре буйлап бара, 200 м 9 нчы урман кварталының төньяк-көнчыгыш чиге буйлап, төньякка таба 100 м авыл хужалыгы жирләре буйлап, 9 нчы урман кварталының төньяк чиге буйлап 800 м көнбатышка таба, төньяк-көнбатыш чиге буйлап 300 м көньяк-көнбатышка таба, көньяк чиге буйлап 1,0 км көньяк-көнчыгышка таба уза, шуннан соң 13 нче урман кварталының көнчыгыш чиге буйлап 1,1 км көньяк-көнбатышка таба, төньяк чиге буйлап 1,3 км төньяк-көнбатышка таба һәм көнбатыш чиге буйлап 1,4 км көньяк-көнбатышка таба бара, көньякка таба, сынык сызык ясап, 2,1 км 18 нче, 25 нче урман кварталларының көнбатыш чиге буйлап уза, шуннан соң көньяк-көнчыгышка таба 100 м авыл хужалыгы жирләре буйлап, 250 м 25 нче урман кварталының көньяк-көнбатыш чиге буйлап уза, шуннан соң көньяк-көнбатышка таба 100 м авыл хужалыгы жирләре буйлап, 100 м 25 нче урман кварталының көньяк-көнбатыш чиге буйлап Аппак инешенә кадәр бара, әлеге инеш агымы буенча 600 м өскә таба уза, шуннан соң төньяк-көнчыгышка таба 50 м 25 нче урман кварталының көньяк-көнчыгыш чиге буйлап, 750 м авыл хужалыгы жирләре буйлап, көнчыгышка таба 200 м 19 нчы урман кварталының көньяк чиге буйлап бара, аннары, Аппак инешен кисеп үтеп, авыл хужалыгы жирләре буйлап көньяк-көнчыгышка таба 450 м, көнчыгышка таба 550 м, Аппак инешен кабат кисеп үтеп, төньяк-көнчыгышка таба 450 м, 20 нче урман кварталының көньяк чиге буйлап 100 м һәм көньякка таба көньяк-көнчыгыш чиге буйлап 100 м, Аппак инешен кисеп үтеп, авыл хужалыгы жирләре буйлап 300 м уза, шуннан соң көньяк-көнбатышка таба 250 м 20 нче, 26 нчы урман кварталларының көньяк-көнчыгыш һәм төньяк чикләре буйлап

бара, 250 м авыл хужалыгы жирләрә буйлап, профильле автомобиль юлына бүлеп бирелгән полосаны кисеп үтеп, 400 м 26 нчы, 35 нче урман кварталларының төньяк чиге буйлап, 300 м авыл хужалыгы жирләрә буйлап, 100 м урман полосасының көньяк-көнчыгыш чиге буйлап, 750 м 35 нче урман кварталының төньяк-көнбатыш чиге буйлап уза, 150 м авыл хужалыгы жирләрә буйлап, 150 м 35 нче урман кварталының төньяк-көнбатыш чиге буйлап бара, 150 м авыл хужалыгы жирләрә буйлап, 350 м 35 нче урман кварталының төньяк-көнбатыш чиге буйлап уза, 200 м сәнәгать объекты буйлап, 550 м 35 нче урман кварталының көнбатыш чиге буйлап бара, аннары көньяк-көнчыгышка таба 50 м авыл хужалыгы жирләрә буйлап, 1,0 км 41 нче урман кварталының көнбатыш чиге буйлап бара, 100 м авыл хужалыгы жирләрә буйлап уза, шуннан соң көнбатышка таба 500 м 41 нче урман кварталының көньяк-көнбатыш чиге буйлап бара, аннары авыл хужалыгы жирләрә буйлап көньяк-көнбатышка таба, сынык сызык ясап, 500 м һәм, Багряж елгасын кисеп үтеп, төньяк-көнбатышка таба 450 м, 100 м сәнәгать объектының көньяк-көнбатыш чиге буйлап, 50 м авыл хужалыгы жирләрә буйлап, 150 м сәнәгать объектының көньяк-көнбатыш чиге буйлап бара, аннары көнбатышка таба 200 м авыл хужалыгы жирләрә буйлап, 700 м 50 нче, 49 нчы урман кварталларының төньяк чиге буйлап уза, 1,1 км авыл хужалыгы жирләрә буйлап Ерсубайкино, Клементейкино һәм Сәрән авыл жирлекләре чикләре тоташкан урында Яңа Чишмә авылыннан 1,3 км төньяк-көнчыгышта урнашкан 51 нче тоташу ноктасына кадәр уза.

Клементейкино авыл жирлеге чиге Аппак авыл жирлеге белән чиктәш жирдә Клементейкино, Аппак һәм Кичү авыл жирлекләре чикләре тоташкан урында Рождественка авылыннан 2,8 км көньякта урнашкан 49 нчы тоташу ноктасыннан алып «Кәләй урманчылыгы» Татарстан Республикасы дәүләт бюджет учреждениесенең Чишмә участок урманчылыгындагы 79 нчы урман кварталының көнчыгыш чиге буйлап 700 м көньяк-көнбатышка таба уза, аннары төньяк-көнбатышка таба 200 м авыл хужалыгы жирләрә буйлап бара, шуннан соң, кибең баручы инешне кисеп үтеп, төньяк-көнчыгышка таба 950 м 79 нчы урман кварталының көнчыгыш чиге буйлап уза, аннары төньякка таба 100 м сәнәгать объектының көнчыгыш чиге буйлап, 150 м сәнәгать объекты буйлап, 450 м 66 нчы урман кварталының көнчыгыш чиге буйлап бара, 600 м авыл хужалыгы жирләрә буйлап уза, аннары төньяк-көнбатышка таба 150 м 66 нчы урман кварталының төньяк-көнчыгыш чиге буйлап бара, «Казан – Оренбург» – Иске Багряж-Елхово автомобиль юлына бүлеп бирелгән полосаны кисеп үтеп, 100 м авыл хужалыгы

жирләрә буйлап уза, аннары көньяк-көнбатышка таба 250 м авыл хужалыгы жирләрә буйлап «Казан — Оренбург» — Иске Багряж-Елхово автомобиль юлына кадәр уза, 1,0 км әлеге автомобиль юлы буйлап бара, шуннан соң төньяк-көнчыгышка таба 200 м 65 нче урман кварталының төньяк чиге буйлап уза, 450 м авыл хужалыгы жирләрә буйлап, 450 м 46 нчы урман кварталының көньяк-көнчыгыш чиге буйлап бара, шуннан соң, сынык сызык ясап, төньяк-көнбатышка таба, 50 м авыл хужалыгы жирләрә буйлап, 200 м 46 нчы урман кварталының көньяк-көнчыгыш чиге буйлап уза, аннары, буаны кисеп үтеп, төньяк-көнчыгышка таба 900 м 46 нчы урман кварталының көньяк-көнчыгыш чиге буйлап, урман массивын кисеп үтеп, 150 м авыл хужалыгы жирләрә буйлап, 350 м 46 нчы, 40 нчы урман кварталларының көнчыгыш чиге буйлап бара, шуннан соң төньяк-көнбатышка таба 100 м авыл хужалыгы жирләрә буйлап, 800 м 40 нчы урман кварталының көнчыгыш чиге буйлап, профильле автомобиль юлына бүлеп бирелгән полосаны кисеп үтеп, сынык сызык ясап, 1,5 км авыл хужалыгы жирләрә буйлап уза, аннары, инешне кисеп үтеп, көньяк-көнбатышка таба 600 м 29 нчы урман кварталының көнчыгыш чиге буйлап, 100 м сәнәгать объекты буйлап бара, шуннан соң төньяк-көнчыгышка таба 150 м авыл хужалыгы жирләрә буйлап, 200 м 29 нчы урман кварталының көнчыгыш чиге буйлап уза, 100 м авыл хужалыгы жирләрә буйлап, 100 м 29 нчы урман кварталының көнчыгыш чиге буйлап бара, 100 м авыл хужалыгы жирләрә буйлап, 750 м 29 нчы, 23 нче урман кварталларының көньяк-көнчыгыш һәм көнчыгыш чикләре буйлап уза, 50 м авыл хужалыгы жирләрә буйлап бара, шуннан соң, сынык сызык ясап, төньяк-көнбатышка таба 50 м 23 нче урман кварталының көньяк-көнчыгыш чиге буйлап уза, 2,4 км авыл хужалыгы жирләрә буйлап, Башкирка елгасын кисеп үтеп, сынык сызык ясап, 1,4 км 11 нче, 7 нче урман кварталларының көнчыгыш чиге буйлап 50 нче тоташу ноктасына кадәр бара.

Клементейкино авыл жирлеге чиге Кичү авыл жирлеге белән чиктәш жирдә 60 нчы тоташу ноктасыннан алып Багряж елгасы агымы буенча 650 м өскә таба уза, аннары көньяк-көнчыгышка таба 50 м «Кәләй урманчылыгы» Татарстан Республикасы дәүләт бюджет учреждениесенә Чишмә участок урманчылыгындагы 120 нче урман кварталының көньяк-көнбатыш чиге буйлап бара, шуннан соң көнчыгышка таба 400 м авыл хужалыгы жирләрә буйлап, төньяк-көнчыгышка таба 250 м 120 нче урман кварталының көньяк чиге буйлап Багряж елгасына кадәр уза, әлеге елга агымы буенча 150 м өскә таба бара, шуннан соң төньякка таба 100 м 120 нче урман кварталының көнчыгыш чиге

буйлап уза, кибеп баручы инешне кисеп үтеп, 5,2 км 121, 113, 106, 94, 80 нче урман кварталларының көнбатыш чиге буйлап Кичү, Клементейкино һәм Аппак авыл жирлекләре чикләре тоташкан урында Рождественка авылыннан 2,8 км көньякта урнашкан 49 нчы тоташу ноктасына кадәр уза.

«Әлмәт муниципаль районы»
муниципаль берәмлегенең һәм аның
составындагы муниципаль берәмлекләрнең
территорияләре чикләрен билгеләү
һәм аларның статусы турында»
Татарстан Республикасы Законына
22 нче кушымта

**Әлмәт муниципаль районының
«Кузайкино авыл жирлеген» муниципаль берәмлеге
территориясегә чигенәң картографик тасвирламасы**

Әлеге картографик тасвирлама «Кузайкино авыл жирлеген» муниципаль берәмлеге территориясегә чигенәң карта-схемасын («Әлмәт муниципаль районы» муниципаль берәмлегенең һәм аның составындагы муниципаль берәмлекләрнең территорияләре чикләрен билгеләү һәм аларның статусы турында» Татарстан Республикасы Законына 1 нче кушымта) тасвирлаудан гыйбарәт.

Кузайкино авыл жирлеген Аппак, Ерусбайкино, Борискино, Бота һәм Сәрән авыл жирлекләре һәм Зәй муниципаль районы белән чиктәш.

Кузайкино авыл жирлеген чигенә Зәй муниципаль районы белән чиктәш жирдә Кузайкино, Борискино авыл жирлекләре һәм Зәй муниципаль районы чикләре тоташкан урында Кузайкино авылыннан 2,9 км төньякта урнашкан 7 нче тоташу ноктасыннан алып Әлмәт муниципаль районы чигенә буйлап Кузайкино, Бота авыл жирлекләре һәм Зәй муниципаль районы чикләре тоташкан урында Бота авылыннан 3,7 км төньякта урнашкан 10 нчы тоташу ноктасына кадәр уза.

Кузайкино авыл жирлеген чигенә Бота авыл жирлеген белән чиктәш жирдә Кузайкино, Бота һәм Аппак авыл жирлекләре чикләре тоташкан урында Бота авылыннан 2,3 км көньяк-көнбатышта урнашкан 11 нче тоташу ноктасыннан алып төньяк-көнчыгышка таба 300 м авыл хужалыгында файдаланылмый торган жирләр буйлап уза, шуннан соң төньяк-көнбатышка таба 50 м авыл хужалыгы жирләре буйлап бара, аннары «Кәләй урманчылыгы» Татарстан Республикасы дәүләт бюджет учреждениесегә Иске Ялан участок урманчылыгындагы 82 нче урман

кварталының көньяк-көнчыгыш чиге буйлап 200 м һәм көнчыгыш чиге буйлап 100 м төньяк-көнчыгышка таба, 50 м авыл хужалыгы жирләре буйлап, 750 м 82 нче урман кварталының көнчыгыш чиге буйлап уза, шуннан соң төньякка таба 150 м авыл хужалыгы жирләре буйлап, сынык сызык ясап, 81 нче урман кварталының көнчыгыш чиге буйлап 700 м һәм төньяк-көнбатышка таба 750 м төньяк-көнчыгыш чиге буйлап уза, 50 м авыл хужалыгы жирләре буйлап, 100 м 81 нче урман кварталының төньяк-көнчыгыш чиге буйлап уза, 100 м авыл хужалыгы жирләре буйлап, 50 м 81 нче урман кварталының төньяк-көнчыгыш чиге буйлап бара, шуннан соң көнбатышка таба 100 м авыл хужалыгы жирләре буйлап уза, аннары төньякка таба, сынык сызык ясап, 1,1 км 81 нче, 79 нчы урман кварталларының төньяк һәм көнчыгыш чикләре буйлап бара, 100 м авыл хужалыгы жирләре буйлап, 100 м 75 нче урман кварталының көнчыгыш чиге буйлап уза, шуннан соң төньяк-көнбатышка таба 100 м авыл хужалыгы жирләре буйлап, 100 м 75 нче урман кварталының көнчыгыш чиге буйлап бара, аннары, Рус Акташы – Кузайкино автомобиль юлына бүлеп бирелгән полосаны кисеп үтеп, төньяк-көнчыгышка таба 100 м авыл хужалыгы жирләре буйлап, 650 м 75 нче урман кварталының көнчыгыш чиге буйлап уза, 50 м авыл хужалыгы жирләре буйлап, 3,3 км 75, 73, 69, 67 нче урман кварталларының көньяк-көнчыгыш һәм көнчыгыш чикләре буйлап бара, 300 м авыл хужалыгы жирләре буйлап, 250 м урман массивының төньяк-көнбатыш һәм төньяк чикләре буйлап уза, шуннан соң көнчыгышка таба 150 м авыл хужалыгы жирләре буйлап 10 нчы тоташу ноктасына кадәр бара.

Кузайкино авыл жирлеге чиге Аппак авыл жирлеге белән чиктәш жирдә Кузайкино, Аппак һәм Ерсубайкино авыл жирлекләре чикләре тоташкан урында Яңа Ялан авылыннан 2,2 км төньяк-көнчыгышта урнашкан 12 нче тоташу ноктасынан алып «Кәләй урманчылыгы» Татарстан Республикасы дәүләт бюджет учреждениесенең Иске Ялан участок урманчылыгындагы 80 нче урман кварталының көньяк-көнбатыш чиге буйлап 650 м көньяк-көнчыгышка таба һәм көньяк-көнчыгыш чиге буйлап 850 м төньяк-көнчыгышка таба уза, аннары, инешне ике тапкыр кисеп үтеп, сынык сызык ясап, көньяк-көнчыгышка таба 450 м 82 нче урман кварталының көньяк-көнбатыш чиге буйлап бара, шуннан соң авыл хужалыгы жирләре буйлап 40 м көньякка таба һәм 30 м төньяк-көнчыгышка таба уза, инешне кисеп үтеп, 50 м 82 нче урман кварталының көньяк чиге буйлап бара, шуннан соң, сынык сызык ясап, көньяк-көнчыгышка таба 500 м авыл хужалыгында фэйдаланылмый торган жирләр буйлап Аппак, Кузайкино һәм Бота авыл жирлекләре чикләре

тоташкан урында Бота авылыннан 2,3 км көньяк-көнбатышта урнашкан 11 нче тоташу ноктасына кадәр уза.

Кузайкино авыл жирлеге чиге Ерсубайкино авыл жирлеге белән чиктәш жирдә Кузайкино, Ерсубайкино һәм Сәрән авыл жирлекләре чикләре тоташкан урында Яңа Ялан авылыннан 2,5 км көньяк-көнбатышта Сосновка елгасында урнашкан 9 нчы тоташу ноктасыннан алып, Казан – Оренбург федераль автомобиль юлын кисеп үтеп, Сосновка елгасы агымы буенча аска таба ул Кичү елгасына койган жиргә кадәр уза, Кичү елгасы агымы буенча 100 м өскә таба уза, шуннан соң, яр буендагы агач-куак полосасын кисеп үтеп, төньяк-көнчыгышка таба 50 м авыл хужалыгы жирләре буйлап, 50 м агач-куак массивының төньяк-көнбатыш чиге буйлап уза, аннары, сынык сызык ясап, көньяк-көнчыгышка таба 450 м авыл хужалыгы жирләре буйлап, 100 м зиратның төньяк-көнчыгыш чиге буйлап, авыл хужалыгы жирләре буйлап 450 м һәм көнчыгышка таба 350 м инешкә кадәр бара, 2,1 км әлеге инеш агымы буенча өскә таба уза, аннары «Кәләй урманчылыгы» Татарстан Республикасы дәүләт бюджет учреждениесенә Иске Ялан участок урманчылыгындагы 76, 77, 78, 80 нче урман кварталларының көньяк-көнбатыш чиге буйлап 3,0 км көньяк-көнчыгышка таба 12 нче тоташу ноктасына кадәр уза.

Кузайкино авыл жирлеге чиге Сәрән авыл жирлеге белән чиктәш жирдә 9 нчы тоташу ноктасыннан алып көнбатышка таба 100 м авыл хужалыгы жирләре буйлап уза, аннары төньякка таба, сынык сызык ясап, 1,7 км «Кәләй урманчылыгы» Татарстан Республикасы дәүләт бюджет учреждениесенә Чишмә участок урманчылыгындагы 3 нче, 1 нче урман кварталларының көнчыгыш, төньяк-көнчыгыш чикләре буйлап бара, шуннан соң авыл хужалыгы жирләре буйлап 40 м һәм көньяк-көнбатышка таба 150 м бара, аннары көнбатышка таба, сынык сызык ясап, 1,7 км 1 нче урман кварталының төньяк чиге буйлап уза, аннары, кибең баручы инешне һәм Суркинская елгасын кисеп үтеп, төньяк-көнбатышка таба 1,4 км авыл хужалыгы жирләре буйлап, 150 м урман полосасының көньяк-көнбатыш чиге буйлап, Кузайкино – Нурлат автомобиль юлына бүлеп бирелгән полданы кисеп үтеп, 400 м авыл хужалыгы жирләре буйлап Кузайкино, Сәрән һәм Борискино авыл жирлекләре чикләре тоташкан урында Березовка поселогыннан 1,9 км көньяк-көнчыгышта урнашкан 8 нче тоташу ноктасына кадәр уза.

Кузайкино авыл жирлеге чиге Борискино авыл жирлеге белән чиктәш жирдә 7 нче тоташу ноктасыннан алып 600 м көньякка таба «Кәләй урманчылыгы» Татарстан Республикасы дәүләт бюджет учреждениесенә Иске Ялан участок урманчылыгындагы 70 нче урман кварталының көнбатыш чиге буй-

лапуза, шуннан соң 1,2 км көнбатышка таба авыл хужалыгы жирләрә буйлап, 550 м көньяк-көнбатышка таба бара, аннары, Кичү елгасын кисеп үтеп, 500 м агач-куак массивының төньяк-көнбатыш чиге буйлап инешкә кадәр уза, әлеге инеш агымы буенча 350 м өскә таба бара, аннары көньяк-көнчыгышка таба 250 м плотинаның көньяк-көнбатыш чиге буйлап уза, шуннан соң көньяк-көнбатышка таба 30 м буаның уң яры буйлап бара, аннары көньяк-көнчыгышка таба 1,6 км авыл хужалыгы жирләрә буйлап уза, шуннан соң көньяк-көнбатышка таба 750 м урман полосасының төньяк-көнбатыш чиге буйлап, Казан – Оренбург федераль автомобиль юлына бүлеп бирелгән полосаны кисеп үтеп, 100 м авыл хужалыгы жирләрә буйлап, 100 м урман полосасының төньяк-көнбатыш чиге буйлап, 150 м авыл хужалыгы жирләрә буйлап, 150 м урман полосасының төньяк-көнбатыш чиге буйлап, 50 м авыл хужалыгы жирләрә буйлап, 900 м урман полосасының төньяк-көнбатыш чиге буйлап, 150 м авыл хужалыгы жирләрә буйлап, 150 м урман полосасының төньяк-көнбатыш чиге буйлап, 300 м авыл хужалыгы жирләрә буйлап, 150 м агач-куак полосасының төньяк-көнбатыш чиге буйлап, 550 м авыл хужалыгы жирләрә буйлап, 150 м Кузайкино – Нурлат автомобиль юлына бүлеп бирелгән полосаның төньяк-көнбатыш чиге буйлап Борискино, Кузайкино һәм Сэрән авыл жирлекләрә чикләрә тоташкан урында Березовка поселогыннан 1,9 км көньяк-көнчыгышта урнашкан 8 нче тоташу ноктасына кадәр уза.

«Әлмәт муниципаль районы»
муниципаль берәмлегенә һәм аның
составындагы муниципаль берәмлекләрнең
территорияләрә чикләрән билгеләү
һәм аларның статусы турында»
Татарстан Республикасы Законына
23 нче кушымта

**Әлмәт муниципаль районының
«Колшәрип авыл жирлегә» муниципаль берәмлеге
территориясе чигенәң картографик тасвирламасы**

Әлеге картографик тасвирлама «Колшәрип авыл жирлегә» муниципаль берәмлеге территориясе чигенәң карта-схемасын («Әлмәт муниципаль районы» муниципаль берәмлегенә һәм аның составындагы муниципаль берәмлекләрнең территорияләрә чикләрән билгеләү һәм аларның статусы турында» Татарстан Республикасы Законына 1 нче кушымта) тасвирлаудан гыйбарәт.

Колшәрип авыл жирлеге «Әлмәт шәһәре» муниципаль берәмлеге, Югары Мактама, Кәләй, Кичүчат, Урман-Кәләй һәм Миңлебай авыл жирлекләре белән чиктәш.

Колшәрип авыл жирлеге чиге Кәләй авыл жирлеге белән чиктәш жирдә Колшәрип, Кәләй авыл жирлекләре һәм «Әлмәт шәһәре» муниципаль берәмлеге чикләре тоташкан урында Колшәрип авылынан 900 м төньяк-көнчыгышта урнашкан 41 нче тоташу ноктасынан алып, Малый инешен, Мурат елгасын һәм исемсез инешне кисеп үтеп, 5,4 км көньяк-көнбатышка таба Казан – Оренбург автомобиль юлы буйлап уза, аннары «Әлмәт урманчылыгы» Татарстан Республикасы дәүләт бюджет учреждениесенең Миңлебай участок урманчылыгындагы 134 нче урман кварталының аерымланган кишәрлегең төньяк-көнчыгыш чиге буйлап 200 м көньяк-көнчыгышка таба, 200 м авыл хужалыгы жирләре буйлап Мурат елгасына кадәр бара, шуннан соң әлеге елга агымы буенча 100 м өскә таба уза, аннары көньяк-көнбатышка таба 350 м 8 нче урман кварталының төньяк-көнчыгыш чиге буйлап бара, 100 м урман утыртмаларының көньяк-көнчыгыш чиге буйлап уза, аннары көнбатышка таба 1,2 км 8 нче, 7 нче урман кварталларының төньяк чиге буйлап бара, шуннан соң көньяк-көнбатышка таба 250 м авыл хужалыгы жирләре буйлап уза, аннары көнбатышка таба 350 м 7 нче урман кварталының төньяк чиге буйлап бара, көньяк-көнбатышка таба, сынык сызык ясап, 100 м авыл хужалыгы жирләре буйлап уза, аннары көньякка таба 200 м 7 нче урман кварталының көнбатыш чиге буйлап Кәләй, Колшәрип һәм Кичүчат авыл жирлекләре чикләре тоташкан урында Колшәрип тимер юл станциясе поселогынан 2,4 км төньяк-көнбатышта урнашкан 42 нче тоташу ноктасына кадәр бара.

Колшәрип авыл жирлеге чиге «Әлмәт шәһәре» муниципаль берәмлеге белән чиктәш жирдә Колшәрип авыл жирлеге, «Әлмәт шәһәре» муниципаль берәмлеге һәм Югары Мактама авыл жирлеге чикләре тоташкан урында Миңлебай станциясеннән 1,8 км төньякта урнашкан 38 нче тоташу ноктасынан алып төньяк-көнбатышка таба, сынык сызык ясап, 750 м авыл хужалыгы жирләре буйлап уза, аннары агач-куак массивының көньяк-көнчыгыш чиге буйлап 150 м төньяк-көнчыгышка таба, сынык сызык ясап, 450 м авыл хужалыгы жирләре буйлап бара, шуннан соң «Әлмәт урманчылыгы» Татарстан Республикасы дәүләт бюджет учреждениесенең Миңлебай участок урманчылыгындагы 164 нче урман кварталының көнчыгыш һәм төньяк-көнчыгыш чикләре буйлап 850 м төньякка таба һәм 250 м төньяк-көнбатышка таба уза, аннары авыл хужалыгы жирләре буйлап 300 м һәм көньякка таба 1,0 км бара, шуннан соң

көнъяк-көнбатышка таба 350 м күмәк бакчалар буйлап, 150 м авыл хужалыгы жирләре буйлап, 100 м агач-куак массивының көнчыгыш чиге буйлап, Куйбышев тимер юлы тармагын кисеп үтеп, 150 м урман массивы буйлап, 50 м агач-куак массивының көнбатыш чиге буйлап, 100 м авыл хужалыгы жирләре буйлап, 150 м сәнәгать объекты буйлап, профильле автомобиль юлына бүлеп бирелгән полосаны кисеп үтеп, 500 м авыл хужалыгы жирләре буйлап, 100 м 162 нче урман кварталының аерымланган кишәрлегенә көнъяк-көнчыгыш чиге буйлап уза, профильле автомобиль юлына бүлеп бирелгән полосаны кисеп үтеп, 50 м авыл хужалыгы жирләре буйлап, 150 м 162 нче урман кварталының аерымланган кишәрлегенә көнъяк-көнчыгыш чиге буйлап бара, аннары, профильле автомобиль юлына бүлеп бирелгән полосаны Казан — Оренбург федераль автомобиль юлына бүлеп бирелгән полосаның төньяк-көнчыгыш чигенә кадәр кисеп үтеп, төньяк-көнбатышка таба 700 м 38 нче урман кварталының төньяк-көнчыгыш чиге буйлап уза, 550 м автомобиль юлына бүлеп бирелгән полосаның әлеге чиге буйлап бара, шуннан соң 162 нче урман кварталының аерымланган кишәрлегенә көнъяк, көнчыгыш һәм төньяк чикләре буйлап, сынык сызык ясап, көнъяк-көнчыгышка таба 350 м, төньякка таба 300 м, көнбатышка таба 900 м уза, аннары Казан — Оренбург федераль автомобиль юлына бүлеп бирелгән полосаның көнчыгыш чиге буйлап 150 м төньякка таба, 200 м авыл хужалыгы жирләре буйлап бара, шуннан соң 161 нче урман кварталының аерымланган кишәрлеге буйлап 100 м көнъяк-көнчыгышка таба, 200 м төньякка таба, 150 м төньяк-көнбатышка таба уза, аннары Казан — Оренбург федераль автомобиль юлына бүлеп бирелгән полосаның көнчыгыш чиге буйлап 150 м төньяк-көнчыгышка таба, 162 нче урман кварталының аерымланган кишәрлеге буйлап төньяк-көнчыгышка таба 150 м, көнбатышка таба 50 м һәм көнъяк-көнбатышка таба 50 м уза, Казан — Оренбург федераль автомобиль юлына бүлеп бирелгән полосаның көнчыгыш чиге буйлап 1,5 км төньяк-көнбатышка таба бара, шуннан соң 158 нче урман кварталының аерымланган кишәрлегенә көнъяк-көнчыгыш чиге буйлап 450 м төньяк-көнчыгышка таба уза, әлеге аерымланган кишәрлек буйлап 250 м төньяк-көнбатышка таба бара, 158 нче урман кварталының әлеге аерымланган кишәрлегенә төньяк-көнбатыш чиге буйлап 650 м көнъяк-көнбатышка таба уза, аннары Казан — Оренбург федераль автомобиль юлына бүлеп бирелгән полосаның көнчыгыш чиге буйлап 2,8 км төньяк-көнчыгышка таба 41 нче тоташу ноктасына кадәр бара.

Колшәрип авыл жирлеге чиге Югары Мактама авыл жирлеге белән чиктәш жирдә Колшәрип, Югары Мактама һәм

Миңлебай авыл җирлекләре чикләре тоташкан урында Миңлебай авылынан 1,7 км төньякта урнашкан 39 нчы тоташу ноктасынан алып, Куйбышев тимер юлына бүлөп бирелгән полосаны кисеп үтөп, төньяк-көнчыгышка таба 1,5 км Әлмәт – Чупай автомобиль юлы булап, 1,0 км әлеге автомобиль юлына бүлөп бирелгән полосаның көньяк-көнчыгыш чиге буйлап уза, аннары, әлеге автомобиль юлына бүлөп бирелгән полосаны кисеп үтөп, төньяк-көнбатышка таба 30 м 38 нче тоташу ноктасына кадәр уза.

Колшәрип авыл җирлегенә чиге Миңлебай авыл җирлегенә белән чиктәш җирдә 39 нчы тоташу ноктасынан алып көньяк-көнбатышка таба 250 м Әлмәт – Чупай автомобиль юлы буйлап уза, 150 м «Әлмәт урманчылыгы» Татарстан Республикасы дәүләт бюджет учреждениесенә Миңлебай участок урманчылыгындагы 185 нче урман кварталының аерымланган кишәрлеген буйлап, Әлмәт – Чупай автомобиль юлына бүлөп бирелгән полосаны кисеп үтөп, 250 м авыл хужалыгы җирләрен буйлап аның төньяк-көнбатыш чигенә кадәр, 200 м автомобиль юлына бүлөп бирелгән полосаның әлеге чиге буйлап уза, аннары төньяк-көнбатышка таба 150 м авыл хужалыгы җирләрен буйлап, 50 м урман массивының төньяк-көнчыгыш чиге буйлап, 150 м авыл хужалыгы җирләрен буйлап, 150 м сәнәгать объекты буйлап, 100 м әлеге сәнәгать объектының төньяк-көнчыгыш чиге буйлап бара, шуннан соң 35 нче урман кварталының көньяк чиге буйлап 100 м көнбатышка таба һәм көньяк-көнбатыш чиге буйлап 100 м төньяк-көнбатышка таба уза, аннары төньяк-көнбатышка таба 100 м сәнәгать объектының төньяк-көнчыгыш чиге буйлап бара, шуннан соң көньяк-көнбатышка таба 150 м сәнәгать объектының төньяк-көнбатыш чиге буйлап уза, аннары көньяк-көнчыгышка таба 250 м профильле автомобиль юлы буйлап бара, шуннан соң көньяк-көнбатышка таба 1,1 км авыл хужалыгы җирләрен буйлап, 40 м урман массивының төньяк чиге буйлап уза, аннары төньякка таба 1,1 км 44 нче, 34 нче урман кварталларының көнчыгыш чиге буйлап, 150 м авыл хужалыгы җирләрен буйлап бара, шуннан соң 34 нче урман кварталының көнчыгыш чиге буйлап 300 м төньякка таба, төньяк чиге буйлап 200 м көнбатышка таба, төньяк-көнбатыш чиге буйлап 50 м көньяк-көнбатышка таба уза, аннары 100 м авыл хужалыгы җирләрен буйлап, 100 м 34 нче урман кварталының төньяк-көнбатыш чиге буйлап, профильле автомобиль юлларына бүлөп бирелгән полосаларны кисеп үтөп, 200 м авыл хужалыгы җирләрен буйлап, 50 м 34 нче урман кварталының төньяк-көнбатыш чиге буйлап бара, 200 м профильле автомобиль юлына бүлөп бирелгән полосаның көньяк-көнчыгыш чиге буйлап, 50 м авыл хужалыгы җирләрен буйлап уза, аннары төньяк-көнбатышка таба 250 м

33 нче урман кварталының төньяк чиге буйлап, 50 м авыл хужалыгы жирләрә буйлап бара, 650 м 33 нче урман кварта-лы буйлап, 100 м авыл хужалыгы жирләрә буйлап уза, аннары төньякка таба 150 м 32 нче урман кварталы буйлап бара, 200 м әлеге урман кварталының көнчыгыш чиге буйлап Колшәрип, Миңлебай һәм Кичүчат авыл жирлекләре чикләре тоташкан урын-да Колшәрип тимер юл станциясе поселогыннан 2,0 км көньяк-көнчыгышта урнашкан 40 нчы тоташу ноктасына кадәр уза.

Колшәрип авыл жирлеге чиге Кичүчат авыл жирлеге белән чиктәш жирдә 42 нче тоташу ноктасыннан алып көньяк-көнчыгышка таба 500 м «Әлмәт урманчылыгы» Татарстан Рес-публикасы дәүләт бюджет учреждениесең Миңлебай участок урманчылыгындагы 7 нче урман кварталының көньяк-көнбатыш чиге буйлап, 150 м авыл хужалыгы жирләрә буйлап, 600 м 9 нчы урман кварталының көньяк-көнбатыш чиге буйлап уза, 100 м авыл хужалыгы жирләрә буйлап, 600 м 9 нчы урман кварталының көньяк-көнбатыш чиге буйлап бара, 50 м авыл хужалыгы жирләрә буйлап, 500 м 9 нчы, 10 нчы урман квар-талларының көньяк-көнбатыш чиге буйлап уза, 150 м авыл хужалыгы жирләрә буйлап, 350 м 10 нчы урман кварталының көньяк-көнбатыш чиге буйлап бара, авыл хужалыгы жирләрә буйлап 150 м һәм төньяк-көнчыгышка таба 200 м уза, 100 м 10 нчы урман кварталының көньяк-көнчыгыш чиге буйлап бара, 100 м авыл хужалыгы жирләрә буйлап, 200 м 10 нчы ур-ман кварталының көньяк-көнчыгыш чиге буйлап уза, аннары көньяк-көнчыгышка таба 400 м авыл хужалыгы жирләрә буйлап, 700 м 12 нче урман кварталының көньяк-көнбатыш чиге буйлап бара, 100 м авыл хужалыгы жирләрә буйлап, 150 м 12 нче ур-ман кварталының көньяк-көнбатыш чиге буйлап уза, 100 м авыл хужалыгы жирләрә буйлап, 700 м 13 нче урман кварталының көньяк-көнбатыш һәм көньяк чикләре буйлап бара, шуннан соң көньяк-көнбатышка таба 300 м авыл хужалыгы жирләрә буйлап, 100 м урман массивының төньяк-көнбатыш чиге буйлап, 50 м авыл хужалыгы жирләрә буйлап, 50 м урман массивының төньяк-көнбатыш чиге буйлап, профильле автомобиль юлына бүлеп бирелгән полосаны кисеп үтеп, 100 м авыл хужалыгы жирләрә буйлап Кичүчат, Колшәрип һәм Миңлебай авыл жирлекләре чикләре тоташкан урында Колшәрип тимер юл станциясе посе-логыннан 2,0 км көньяк-көнчыгышта урнашкан 40 нчы тоташу ноктасына кадәр уза.

Колшәрип авыл жирлеге чиге Урман-Кәләй авыл жирлегенең басу аша кишәрлеге белән чиктәш жирдә Колшәрип авыл жирлеге һәм Урман-Кәләй авыл жирлегенең басу аша кишәрлеге чикләре тоташкан урында Колшәрип авылыннан

3,3 км көньяк-көнбатышта урнашкан 79 нчы тоташу ноктасыннан алып төньяк-көнчыгышка таба, урман массивын һәм Куйбышев тимер юлына бүлөп бирелгән полосаны кисеп үтеп, сынык сызык ясап, авыл хужалыгы жирләре буйлап 200 м, 50 м «Әлмәт урманчылыгы» Татарстан Республикасы дәүләт бюджет учреждениеһенең Миңлебай участок урманчылыгындагы 10 нчы урман кварталы буйлап уза, аннары көньяк-көнчыгышка таба 200 м 10 нчы, 12 нче урман кварталлары буйлап бара, профильле автомобиль юлына бүлөп бирелгән полосаны кисеп үтеп, 300 м авыл хужалыгы жирләре буйлап, 150 м 12 нче урман кварталы буйлап һәм көньяк-көнбатышка таба 50 м уза, Куйбышев тимер юлына бүлөп бирелгән полосаны кисеп үтеп, 100 м авыл хужалыгы жирләре буйлап, 50 м 12 нче урман кварталының көнбатыш чиге буйлап, авыл хужалыгы жирләре буйлап 100 м һәм, урман массивын кисеп үтеп, сынык сызык ясап, төньяк-көнбатышка таба 800 м бара, 50 м 10 нчы урман кварталының көнчыгыш чиге буйлап 79 нчы тоташу ноктасына кадәр уза.

«Әлмәт муниципаль районы»
муниципаль берәмлегенең һәм аның
составындагы муниципаль берәмлекләренең
территорияләре чикләрен билгеләү
һәм аларның статусы турында»
Татарстан Республикасы Законына
24 нче кушымта

**Әлмәт муниципаль районының
«Урман-Кәләй авыл жирлеген» муниципаль берәмлеге
территориясе чигенең картографик тасвирламасы**

Әлеге картографик тасвирлама «Урман-Кәләй авыл жирлеген» муниципаль берәмлеге территориясе чигенең картасхемасын («Әлмәт муниципаль районы» муниципаль берәмлегенең һәм аның составындагы муниципаль берәмлекләренең территорияләре чикләрен билгеләү һәм аларның статусы турында» Татарстан Республикасы Законына 1 нче кушымта) тасвирлаудан гыйбарәт.

Урман-Кәләй авыл жирлеген Югары Акташ, Кәләй һәм Колшәрип авыл жирлекләре белән чиктәш.

Урман-Кәләй авыл жирлеген чиген Югары Акташ авыл жирлеген белән чиктәш жирдә Урман-Кәләй, Югары Акташ һәм Кәләй авыл жирлекләре чикләре тоташкан урында Кәләй тимер юл станциясенә поселогыннан 1,2 км төньяк-көнбатышта урнашкан 45 нче тоташу ноктасыннан алып көньяк-көнчыгышка таба 100 м

авыл хужалыгы жирләре буйлап, сәнәгать объектының көньяк-көнбатыш чиге буйлап 50 м һәм көньяк-көнчыгыш чиге буйлап төньяк-көнчыгышка таба 50 м, 250 м авыл хужалыгы жирләре буйлап, 200 м сәнәгать объектының көньяк һәм көнчыгыш чикләре буйлап бара, шуннан соң, профильле автомобиль юлына бүлеп бирелгән полосаны кисеп үтеп, көнчыгышка таба 700 м әлеге автомобиль юлына бүлеп бирелгән полосаның көньяк чиге буйлап уза, аннары төньякка таба 250 м профильле башка автомобиль юлына бүлеп бирелгән полосаның көнбатыш чиге буйлап, 250 м әлеге профильле автомобиль юлы буйлап һәм 250 м аңа бүлеп бирелгән полосаның көнбатыш чиге буйлап бара, шуннан соң сәнәгать объектының көнбатыш чиге буйлап 200 м төньякка таба, төньяк чиге буйлап 200 м көнчыгышка таба һәм көнчыгыш чиге буйлап 250 м көньякка таба уза, аннары көньяк-көнбатышка таба 150 м авыл хужалыгы жирләре буйлап бара, шуннан соң көньяк-көнчыгышка таба 200 м сәнәгать объектының төньяк чиге буйлап Урман-Кәләй, Югары Акташ һәм Кәләй авыл жирлекләре чикләре тоташкан урында Кәләй тимер юл станциясе поселогыннан 700 м төньяк-көнчыгышта урнашкан 46 нчы тоташу ноктасына кадәр уза.

Урман-Кәләй авыл жирлегенә чиге Кәләй авыл жирлегенә белән чиктәш жирдә 46 нчы тоташу ноктасыннан алып көньякка таба 350 м сәнәгать объектының көнчыгыш чиге буйлап, сынык сызык ясап, 350 м авыл хужалыгы жирләрә буйлап «Казан – Оренбург» – Кәләй тимер юл станциясе поселогы – «Чаллы – Зәй – Әлмәт» автомобиль юлына кадәр уза, аннары көнчыгышка таба 150 м әлеге автомобиль юлы буйлап, 1,1 км әлеге автомобиль юлына бүлеп бирелгән полосаның көньяк чиге буйлап бара, шуннан соң көньяк-көнбатышка таба 900 м күмәк бакчаларның төньяк-көнбатыш чиге буйлап, 1,1 км авыл хужалыгы жирләрә буйлап буага кадәр бара, көньяк-көнбатышка таба 150 м буаның уң яры буйлап уза, аннары инеш агымы буенча 200 м өскә таба бара, Куйбышев тимер юлына бүлеп бирелгән полосаны, «Казан – Оренбург» – Кәләй тимер юл станциясе поселогы – «Чаллы – Зәй – Әлмәт» автомобиль юлына бүлеп бирелгән полосаны кисеп үтеп, авыл хужалыгы жирләрә буйлап 1,2 км һәм төньяк-көнбатышка таба 400 м, 200 м «Кәләй урманчылыгы» Татарстан Республикасы дәүләт бюджет учреждениесенен Бота участок урманчылыгындагы 109 нчы урман кварталы буйлап бара, шуннан соң авыл хужалыгы жирләрә буйлап төньяк-көнбатышка таба 850 м, төньякка таба 2,0 км 45 нче тоташу ноктасына кадәр уза.

Урман-Кәләй авыл жирлегенә басу аша кишәрлегенә чиге Колшәрип авыл жирлегенә белән чиктәш жирдә Урман-Кәләй авыл жирлегенә басу аша кишәрлегенә һәм Колшәрип авыл

жирлеге чикләре тоташкан урында Колшәрип авылыннан 3,3 км көньяк-көнбатышта урнашкан 79 нчы тоташу ноктасыннан алып төньяк-көнчыгышка таба, урман массивын һәм Куйбышев тимер юлына бүлеп бирелгән полосаны кисеп үтеп, сынык сызык ясап, авыл хужалыгы жирләре буйлап 200 м, 50 м «Әлмәт урманчылыгы» Татарстан Республикасы дәүләт бюджет учреждениесенең Миңлебай участок урманчылыгындагы 10 нчы урман кварталы буйлап уза, аннары көньяк-көнчыгышка таба 200 м 10 нчы, 12 нче урман кварталлары буйлап бара, профилье автомобиль юлына бүлеп бирелгән полосаны кисеп үтеп, 300 м авыл хужалыгы жирләре буйлап, 150 м 12 нче урман кварталы буйлап һәм көньяк-көнбатышка таба 50 м уза, Куйбышев тимер юлына бүлеп бирелгән полосаны кисеп үтеп, 100 м авыл хужалыгы жирләре буйлап, 50 м 12 нче урман кварталының көнбатыш чиге буйлап, авыл хужалыгы жирләре буйлап 100 м һәм, урман массивын кисеп үтеп, сынык сызык ясап, төньяк-көнбатышка таба 800 м бара, 50 м 10 нчы урман кварталының көнчыгыш чиге буйлап 79 нчы тоташу ноктасына кадәр уза.

«Әлмәт муниципаль районы»
муниципаль берәмлегенең һәм аның
составындагы муниципаль берәмлекләрнең
территорияләре чикләрен билгеләү
һәм аларның статусы турында»
Татарстан Республикасы Законына
25 нче кушымта

**Әлмәт муниципаль районының
«Мәмәт авыл жирлеге» муниципаль берәмлеге
территориясе чигенең картографик тасвирламасы**

Әлеге картографик тасвирлама «Мәмәт авыл жирлеге» муниципаль берәмлеге территориясе чигенең карта-схемасын («Әлмәт муниципаль районы» муниципаль берәмлегенең һәм аның составындагы муниципаль берәмлекләрнең территорияләре чикләрен билгеләү һәм аларның статусы турында» Татарстан Республикасы Законына 1 нче кушымта) тасвирлаудан гыйбарәт.

Мәмәт авыл жирлеге чиге Кичүчат, Миңлебай, Иске Суркино авыл жирлекләре һәм Лениногорск муниципаль районы белән чиктәш.

Мәмәт авыл жирлеге чиге Лениногорск муниципаль районы белән чиктәш жирдә Мәмәт, Иске Суркино авыл жирлекләре һәм Лениногорск муниципаль районы чикләре тоташкан урында Иске Суркино авылыннан 2,2 км көнбатышта урнашкан 66 нчы

тоташу ноктасыннан алып Әлмәт муниципаль районы чиге буйлап Мәмәт, Кичүчат авыл жирлекләре һәм Лениногорск муниципаль районы чикләре тоташкан урында Сәмәрканд поселогыннан 2,1 км төньякта урнашкан 63 нче тоташу ноктасына кадәр уза.

Мәмәт авыл жирлеге чиге Кичүчат авыл жирлеге белән чиктәш жирдә 63 нче тоташу ноктасыннан алып авыл хужалыгы жирләре буйлап 30 м көньяк-көнчыгышка таба, 350 м урман полосасының көньяк-көнбатыш чиге буйлап, 100 м сәнәгать объектының көньяк чиге буйлап, 250 м урман полосасының көньяк-көнбатыш чиге буйлап уза, аннары, сынык сызык ясап, төньяк-көнчыгышка таба 1,1 км авыл хужалыгы жирләре буйлап кибең баручы инешнең чешмә башына кадәр бара, 1,6 км әлеге инеш агымы буенча аска таба уза, аннары, кибең баручы инешне кисеп үтеп, сынык сызык ясап, төньяк-көнчыгышка таба 850 м авыл хужалыгы жирләре буйлап бара, шуннан соң көньяк-көнчыгышка таба 350 м урман полосасының көньяк-көнбатыш чиге буйлап, кибең баручы инешне кисеп үтеп, 1,3 км авыл хужалыгы жирләре буйлап һәм, «Казан – Оренбург» – Мәмәт – Чупай автомобиль юлына бүлеп бирелгән полосаны кисеп үтеп, көнбатышка таба 450 м уза, аннары буа буйлап көньяк-көнчыгышка таба 350 м һәм төньяк-көнчыгышка таба 250 м бара, шуннан соң көнчыгышка таба 150 м авыл хужалыгы жирләре буйлап уза, аннары төньяк-көнчыгышка таба 150 м чокыр төбе буйлап бара, шуннан соң көнчыгышка таба 300 м авыл хужалыгы жирләре буйлап, 350 м урман полосасының көньяк чиге буйлап, 100 м авыл хужалыгы жирләре буйлап, 200 м урман полосасының көньяк чиге буйлап, 150 м авыл хужалыгы жирләре буйлап, 800 м урман полосасының көньяк чиге буйлап, 50 м авыл хужалыгы жирләре буйлап Мәмәт, Кичүчат һәм Миңлебай авыл жирлекләре чикләре тоташкан урында Мәмәт авылыннан 2,0 км төньяк-көнчыгышта урнашкан 64 нче тоташу ноктасына кадәр бара.

Мәмәт авыл жирлеге чиге Миңлебай авыл жирлеге белән чиктәш жирдә Мәмәт, Миңлебай һәм Иске Суркино авыл жирлекләре чикләре тоташкан урында Иске Суркино авылыннан 2,7 км төньяк-көнбатышта урнашкан 65 нче тоташу ноктасыннан алып төньяк-көнбатышка таба 50 м авыл хужалыгы жирләре буйлап, 500 м «Әлмәт урманчылыгы» Татарстан Республикасы дәүләт бюджет учреждениесенә Миңлебай участок урманчылыгындагы 79 нчы, 78 нче урман кварталларының көньяк-көнбатыш чиге буйлап, 350 м авыл хужалыгы жирләре буйлап, 150 м 78 нче урман кварталының көньяк-көнбатыш чиге буйлап, 350 м авыл хужалыгы жирләре буйлап уза, аннары 150 м төньяк-көнчыгышка таба 78 нче урман кварталының

көнъяк-көнбатыш чиге буйлап бара, шуннан соң 200 м төньяк-көнбатышка таба авыл хужалыгы жирләрә буйлап, 150 м 78 нче урман кварталының көнъяк-көнбатыш чиге буйлап уза, аннары көнъяк-көнбатышка таба 250 м авыл хужалыгы жирләрә буйлап бара, шуннан соң төньяк-көнбатышка таба 100 м 78 нче, 77 нче урман кварталларының көнъяк-көнбатыш һәм көнъяк-көнчыгыш чикләрә буйлап, 200 м авыл хужалыгы жирләрә буйлап уза, 400 м 77 нче урман кварталының көнъяк-көнбатыш чиге буйлап, 50 м авыл хужалыгы жирләрә буйлап бара, 250 м 77 нче урман кварталының көнъяк-көнбатыш чиге буйлап, 100 м авыл хужалыгы жирләрә буйлап уза, аннары төньякка таба 200 м 77 нче урман кварталының көнъяк-көнбатыш чиге буйлап бара, шуннан соң төньяк-көнбатышка таба 250 м авыл хужалыгы жирләрә буйлап уза, аннары көнбатышка таба 250 м 48 нче урман кварталының көнъяк чиге буйлап бара, шуннан соң авыл хужалыгы жирләрә буйлап көнъяк-көнбатышка таба 250 м, төньяк-көнбатышка таба 200 м карьерның көнчыгыш чиге буйлап бара, шуннан соң, сынык сызык ясап, төньякка таба 750 м карьер буйлап уза, аннары Әлмәт — Чупай автомобиль юлына бүлеп бирелгән полосаны кисеп үтеп, төньяк-көнбатышка таба 200 м авыл хужалыгы жирләрә буйлап бара, сынык сызык ясап, көнбатышка таба 400 м 48 нче урман кварталының көнъяк чиге буйлап уза, аннары авыл хужалыгы жирләрә буйлап төньяк-көнбатышка таба, сынык сызык ясап, 350 м һәм төньякка таба 300 м бара, шуннан соң төньяк-көнчыгышка таба 100 м һәм төньяк-көнбатышка таба 200 м 47 нче урман кварталының көнъяк-көнбатыш чиге буйлап, 100 м авыл хужалыгы жирләрә буйлап уза, аннары, сынык сызык ясап, 950 м көнбатышка таба 47 нче, 31 нче урман кварталларының көнъяк-көнбатыш һәм көнъяк чикләрә буйлап бара, шуннан соң 100 м төньяк-көнбатышка таба авыл хужалыгы жирләрә буйлап, 50 м аерымланган кишәрлекнең төньяк-көнчыгыш чиге буйлап уза, аннары төньяк-көнбатышка таба 150 м, төньяк-көнчыгышка таба 350 м һәм кабат төньяк-көнбатышка таба 150 м 31 нче урман кварталының көнъяк-көнбатыш чиге буйлап бара, төньяк-көнбатышка таба 100 м авыл хужалыгы жирләрә буйлап, сынык сызык ясап, 1,5 км 31 нче урман кварталының көнбатыш чиге буйлап 64 нче тоташу ноктасына кадәр уза.

Мәмәт авыл жирлегә чиге Иске Суркино авыл жирлегә белән чиктәш жирдә 65 нче тоташу ноктасыннан алып, профильле автомобиль юлларына бүлеп бирелгән полосаларны кисеп үтеп, көнъякка таба 400 м авыл хужалыгы жирләрә буйлап, 450 м профильле автомобиль юлына бүлеп бирелгән полосаның көнбатыш чиге буйлап, 200 м авыл хужалыгы жирләрә буйлап уза, аннары көнъяк-көнбатышка таба 500 м «Әлмәт урманчылыгы» Татар-

стан Республикасы дәүләт бюджет учреждениесең Миңлебай участок урманчылыгындагы 92 нче урман кварталының көньяк-көнчыгыш чиге буйлап, 100 м авыл хужалыгы жирләре буйлап, 150 м 92 нче урман кварталының көньяк-көнчыгыш чиге буйлап, Иске Суркино авылын Әлмәт — Чупай автомобиль юлы белән тоташтыручы профильле автомобиль юлына бүлеп бирелгән полосаны кисеп үтеп, сынык сызык ясап, 1,8 км авыл хужалыгы жирләре буйлап 66 нчы тоташу ноктасына кадәр уза.

«Әлмәт муниципаль районы»
муниципаль берәмлегенә һәм аның
составындагы муниципаль берәмлекләренә
территорияләре чикләрен билгеләү
һәм аларның статусы турында»
Татарстан Республикасы Законына
26 нчы кушымта

**Әлмәт муниципаль районының
«Миңлебай авыл жирлегенә» муниципаль берәмлеге
территориясе чигенә картографик тасвирламасы**

Әлеге картографик тасвирлама «Миңлебай авыл жирлегенә» муниципаль берәмлеге территориясе чигенә карта-схемасын («Әлмәт муниципаль районы» муниципаль берәмлегенә һәм аның составындагы муниципаль берәмлекләренә территорияләре чикләрен билгеләү һәм аларның статусы турында» Татарстан Республикасы Законына 1 нче кушымта) тасвирлаудан гыйбарәт.

Миңлебай авыл жирлегенә Васильевка, Югары Мактама, Кичүчат, Колшәрип, Мәмәт һәм Иске Суркино авыл жирлекләре белән чиктәш.

Миңлебай авыл жирлегенә чиге Колшәрип авыл жирлегенә белән чиктәш жирдә Миңлебай, Колшәрип һәм Югары Мактама авыл жирлекләренә чикләре тоташкан урында Миңлебай авылынан 1,7 км төньякта урнашкан 39 нчы тоташу ноктасыннан алып көньяк-көнбатышка таба 250 м Әлмәт — Чупай автомобиль юлы буйлап уза, 150 м «Әлмәт урманчылыгы» Татарстан Республикасы дәүләт бюджет учреждениесең Миңлебай участок урманчылыгындагы 185 нче урман кварталының аерымланган кишәрлегенә буйлап, Әлмәт — Чупай автомобиль юлына бүлеп бирелгән полосаны кисеп үтеп, 250 м авыл хужалыгы жирләре буйлап аның төньяк-көнбатыш чигенә кадәр, 200 м автоомбил юлына бүлеп бирелгән полосаның әлеге чиге буйлап уза, аннары төньяк-көнбатышка таба 150 м авыл хужалыгы жирләре буйлап, 50 м урман массивының төньяк-көнчыгыш чиге буйлап, 150 м

авыл хужалыгы жирләрә буйлап, 150 м сәнәгать объекты буйлап, 100 м әлеге сәнәгать объектының төньяк-көнчыгыш чиге буйлап бара, шуннан соң 35 нче урман кварталының көньяк чиге буйлап 100 м көнбатышка таба һәм көньяк-көнбатыш чиге буйлап 100 м төньяк-көнбатышка таба уза, аннары төньяк-көнбатышка таба 100 м сәнәгать объектының төньяк-көнчыгыш чиге буйлап бара, шуннан соң көньяк-көнбатышка таба 150 м сәнәгать объектының төньяк-көнбатыш чиге буйлап уза, аннары көньяк-көнчыгышка таба 250 м профильле автомобиль юлы буйлап бара, шуннан соң көньяк-көнбатышка таба 1,1 км авыл хужалыгы жирләрә буйлап, 40 м урман массивының төньяк чиге буйлап уза, аннары төньякка таба 1,1 км 44 нче, 34 нче урман кварталларының көнчыгыш чиге буйлап, 150 м авыл хужалыгы жирләрә буйлап бара, шуннан соң 34 нче урман кварталының көнчыгыш чиге буйлап 300 м төньякка таба, төньяк чиге буйлап 200 м көнбатышка таба, төньяк-көнбатыш чиге буйлап 50 м көньяк-көнбатышка таба уза, аннары 100 м авыл хужалыгы жирләрә буйлап, 100 м 34 нче урман кварталының төньяк-көнбатыш чиге буйлап, профильле автомобиль юлларына бүлөп бирелгән полосаларны кисеп үтеп, 200 м авыл хужалыгы жирләрә буйлап, 50 м 34 нче урман кварталының төньяк-көнбатыш чиге буйлап бара, 200 м профильле автомобиль юлына бүлөп бирелгән полосаның көньяк-көнчыгыш чиге буйлап, 50 м авыл хужалыгы жирләрә буйлап уза, аннары төньяк-көнбатышка таба 250 м 33 нче урман кварталының төньяк чиге буйлап, 50 м авыл хужалыгы жирләрә буйлап бара, 650 м 33 нче урман кварталы буйлап, 100 м авыл хужалыгы жирләрә буйлап уза, аннары төньякка таба 150 м 32 нче урман кварталы буйлап бара, 200 м әлеге урман кварталының көнчыгыш чиге буйлап Миңлебай, Колшәрип һәм Кичүчат авыл жирлекләре чикләре тоташкан урында Колшәрип тимер юл станциясе поселогыннан 2,0 км көньяк-көнчыгышта урнашкан 40 нчы тоташу ноктасына кадәр уза.

Миңлебай авыл жирлегә чиге Югары Мактама авыл жирлегә белән чиктәш жирдә Миңлебай, Югары Мактама һәм Васильевка авыл жирлекләре чикләре тоташкан урында Васильевка авылыннан 2,0 км төньякта урнашкан 69 нчы тоташу ноктасынан алып төньяк-көнчыгышка таба 3,6 км Әлмәт – Лениногорск автомобиль юлы буйлап уза, аннары төньяк-көнбатышка таба 50 м авыл хужалыгы жирләрә буйлап, 100 м сәнәгать объектының көньяк-көнбатыш чиге буйлап, 300 м авыл хужалыгы жирләрә буйлап бара, шуннан соң көньяк-көнбатышка таба 100 м урман массивының көньяк чиге буйлап, сынык сызык ясап, авыл хужалыгы жирләрә буйлап 350 м һәм төньяк-көнбатышка таба 250 м уза, 150 м «Әлмәт урманчылыгы» Татарстан Респуб-

ликасы дәүләт бюджет учреждениесеңең Миңлебай участок урманчылыгындагы 174 нче урман кварталының аерымланган кишәрлегенең көньяк-көнбатыш чиге буйлап, 200 м авыл хужалыгы жирләре буйлап бара, аннары көнбатышка таба 300 м урман массивының көньяк чиге буйлап уза, шуннан соң көньяк-көнчыгышка таба, сынык сызык ясап, 250 м авыл хужалыгы жирләре буйлап, 50 м 174 нче урман кварталының аерымланган кишәрлегенең төньяк-көнчыгыш чиге буйлап бара, аннары авыл хужалыгы жирләре буйлап көньяк-көнбатышка таба 650 м һәм төньяк-көнбатышка таба 300 м уза, шуннан соң 100 м 174 нче урман кварталының аерымланган кишәрлегенең көньяк-көнбатыш чиге буйлап, 100 м авыл хужалыгы жирләре буйлап, 50 м сәнәгать объектының төньяк-көнчыгыш чиге буйлап, 20 м авыл хужалыгы жирләре буйлап Куйбышев тимер юлына бүлеп бирелгән полосага кадәр бара, аннары бүлеп бирелгән полосаның көнчыгыш чиге буйлап 100 м төньяк-көнчыгышка таба һәм әлеге тимер юлга бүлеп бирелгән полоса буйлап 50 м төньяк-көнбатышка таба уза, шуннан соң төньяк-көнчыгышка таба 350 м тимер юл буйлап һәм 150 м әлеге тимер юлга бүлеп бирелгән полоса буйлап бара, аннары төньяк-көнчыгышка таба 150 м һәм төньяк-көнбатышка таба 50 м 58 нче урман кварталының төньяк-көнбатыш чиге буйлап уза, сынык сызык ясап, урман массивын кисеп үтеп, 1,9 км авыл хужалыгы жирләре буйлап, 100 м урман массивының көньяк-көнбатыш чиге буйлап бара, авыл хужалыгы жирләре буйлап 50 м, төньяк-көнчыгышка таба 150 м һәм төньяк-көнбатышка таба 50 м уза, 100 м 46 нчы урман кварталының көньяк чиге буйлап, 200 м авыл хужалыгы жирләре буйлап уза, аннары көньяк-көнбатышка таба 200 м 46 нчы урман кварталының көньяк чиге буйлап, 150 м авыл хужалыгы жирләре буйлап бара, 100 м 45 нче урман кварталының көньяк-көнчыгыш чиге буйлап, 300 м авыл хужалыгы жирләре буйлап уза, 100 м 45 нче урман кварталының көньяк-көнчыгыш чиге буйлап бара, шуннан соң, профиле автомобиль юлына бүлеп бирелгән полосаны кисеп үтеп, төньяк-көнбатышка таба 300 м авыл хужалыгы жирләре буйлап уза, аннары көньяк-көнбатышка таба 450 м 45 нче урман кварталының көньяк чиге буйлап, 50 м авыл хужалыгы жирләре буйлап, «Әлмәт — Чупай» — Миңлебай станциясе автомобиль юлына бүлеп бирелгән полосаны кисеп үтеп, 200 м урман массивының төньяк чиге буйлап Куйбышев тимер юлына бүлеп бирелгән полосага кадәр уза, тимер юлга бүлеп бирелгән полосаның төньяк-көнчыгыш чиге буйлап 300 м төньяк-көнбатышка таба бара, шуннан соң, әлеге тимер юлга бүлеп бирелгән полосаны кисеп үтеп, 250 м көнбатышка

таба, 100 м тимер юлга бүлеп бирелгән полосаның көньяк-көнбатыш чиге буйлап 39 нчы тоташу ноктасына кадәр уза.

Миңлебай авыл жирлеге чиге Васильевка авыл жирлеге белән чиктәш жирдә Миңлебай, Васильевка һәм Иске Суркино авыл жирлекләре чикләре тоташкан урында Васильевка авылынан 2,8 км көнбатышта урнашкан 67 нче тоташу ноктасыннан алып төньяк-көнчыгышка таба 50 м «Әлмәт урманчылыгы» Татарстан Республикасы дәүләт бюджет учреждениесенә Миңлебай участок урманчылыгындагы 84 нче урман кварталының көньяк чиге буйлап, 500 м авыл хужалыгы жирләре буйлап, 300 м 82 нче урман кварталының көньяк-көнчыгыш чиге буйлап, 100 м авыл хужалыгы жирләре буйлап уза, 150 м 82 нче урман кварталының көньяк-көнчыгыш чиге буйлап, 50 м авыл хужалыгы жирләре буйлап бара, 900 м 82 нче урман кварталының көньяк-көнчыгыш чиге буйлап, 100 м авыл хужалыгы жирләре буйлап уза, 150 м 82 нче урман кварталының көньяк-көнчыгыш чиге буйлап бара, аннары, Куйбышев тимер юлына бүлеп бирелгән полосаны кисеп үтеп, авыл хужалыгы жирләре буйлап көньяк-көнчыгышка таба 650 м, төньяк-көнчыгышка таба 1,1 км һәм көньяк-көнчыгышка таба 50 м Әлмәт – Лениногорск автомобиль юлына кадәр, 69 нчы тоташу ноктасына кадәр уза.

Миңлебай авыл жирлеге чиге Иске Суркино авыл жирлеге белән чиктәш жирдә 67 нче тоташу ноктасыннан алып көньяк-көнбатышка таба 150 м «Әлмәт урманчылыгы» Татарстан Республикасы дәүләт бюджет учреждениесенә Миңлебай участок урманчылыгындагы 84 нче урман кварталының көньяк чиге буйлап уза, аннары, профильле автомобиль юлларына бүлеп бирелгән полосаларны кисеп үтеп, төньяк-көнбатышка таба 350 м авыл хужалыгы жирләре буйлап, 100 м 84 нче урман кварталының көньяк-көнбатыш чиге буйлап, көнбатышка таба 200 м авыл хужалыгы жирләре буйлап, 100 м 84 нче, 83 нче урман кварталларының көньяк-көнбатыш һәм көньяк-көнчыгыш чикләре буйлап, 150 м урман массивының төньяк-көнбатыш чиге буйлап уза, аннары 300 м 83 нче урман кварталының көньяк чиге буйлап, 100 м төньяк-көнбатышка таба авыл хужалыгы жирләре буйлап бара, 450 м 83 нче урман кварталының көньяк-көнбатыш чиге буйлап уза, 100 м авыл хужалыгы жирләре буйлап, 100 м сәнәгать объекты буйлап бара, шуннан соң көнбатышка таба 400 м 83 нче, 79 нчы урман кварталларының көньяк чиге буйлап, 100 м авыл хужалыгы жирләре буйлап, 50 м 79 нчы урман кварталының көньяк чиге буйлап, 100 м авыл хужалыгы жирләре буйлап Миңлебай, Иске Суркино һәм Мәмәт авыл жирлекләре чикләре тоташкан урында Иске Суркино авылынан

нан 2,7 км төньяк-көнбатышта урнашкан 65 нче тоташу ноктасына кадәр уза.

Миңлебай авыл жирлеген Мәмәт чиге авыл жирлеген белән чиктәш жирдә 65 нче тоташу ноктасыннан алып төньяк-көнбатышка таба 50 м авыл хужалыгы жирләре буйлап, 500 м «Әлмәт урманчылыгы» Татарстан Республикасы дәүләт бюджет учреждениесенен Миңлебай участок урманчылыгындагы 79 нчы, 78 нче урман кварталларының көньяк-көнбатыш чиге буйлап, 350 м авыл хужалыгы жирләре буйлап, 150 м 78 нче урман кварталының көньяк-көнбатыш чиге буйлап, 350 м авыл хужалыгы жирләре буйлап уза, аннары 150 м төньяк-көнчыгышка таба 78 нче урман кварталының көньяк-көнбатыш чиге буйлап бара, шуннан соң 200 м төньяк-көнбатышка таба авыл хужалыгы жирләре буйлап, 150 м 78 нче урман кварталының көньяк-көнбатыш чиге буйлап уза, аннары көньяк-көнбатышка таба 250 м авыл хужалыгы жирләре буйлап бара, шуннан соң төньяк-көнбатышка таба 100 м 78 нче, 77 нче урман кварталларының көньяк-көнбатыш һәм көньяк-көнчыгыш чикләре буйлап, 200 м авыл хужалыгы жирләре буйлап уза, 400 м 77 нче урман кварталының көньяк-көнбатыш чиге буйлап, 50 м авыл хужалыгы жирләре буйлап бара, 250 м 77 нче урман кварталының көньяк-көнбатыш чиге буйлап, 100 м авыл хужалыгы жирләре буйлап уза, аннары төньякка таба 200 м 77 нче урман кварталының көньяк-көнбатыш чиге буйлап бара, шуннан соң төньяк-көнбатышка таба 250 м авыл хужалыгы жирләре буйлап уза, аннары көнбатышка таба 250 м 48 нче урман кварталының көньяк чиге буйлап бара, шуннан соң авыл хужалыгы жирләре буйлап көньяк-көнбатышка таба 250 м, төньяк-көнбатышка таба 200 м карьерның көнчыгыш чиге буйлап бара, шуннан соң, сынык сызык ясап, төньякка таба 750 м карьер буйлап уза, аннары Әлмәт — Чупай автомобиль юлына бүлгән бирелгән полосаны кисеп үтөп, төньяк-көнбатышка таба 200 м авыл хужалыгы жирләре буйлап бара, сынык сызык ясап, көнбатышка таба 400 м 48 нче урман кварталының көньяк чиге буйлап уза, аннары авыл хужалыгы жирләре буйлап төньяк-көнбатышка таба, сынык сызык ясап, 350 м һәм төньякка таба 300 м бара, шуннан соң төньяк-көнчыгышка таба 100 м һәм төньяк-көнбатышка таба 200 м 47 нче урман кварталының көньяк-көнбатыш чиге буйлап, 100 м авыл хужалыгы жирләре буйлап уза, аннары, сынык сызык ясап, 950 м көнбатышка таба 47 нче, 31 нче урман кварталларының көньяк-көнбатыш һәм көньяк чикләре буйлап бара, шуннан соң 100 м төньяк-көнбатышка таба авыл хужалыгы жирләре буйлап, 50 м аерымланган кишәрлекнең төньяк-көнчыгыш чиге буйлап уза, аннары төньяк-көнбатышка таба 150 м, төньяк-көнчыгышка

таба 350 м һәм кабат төньяк-көнбатышка таба 150 м 31 нче урман кварталының көньяк-көнбатыш чиге буйлап бара, төньяк-көнбатышка таба 100 м авыл хужалыгы жирләре буйлап, сынык сызык ясап, 1,5 км 31 нче урман кварталының көнбатыш чиге буйлап Миңлебай, Мәмәт һәм Кичүчат авыл жирлекләре чикләре тоташкан урында Мәмәт авылыннан 1,8 км төньяк-көнчыгышта урнашкан 64 нче тоташу ноктасына кадәр уза.

Миңлебай авыл жирлегенә чиге Кичүчат авыл жирлегенә белән чиктәш жирдә 64 нче тоташу ноктасыннан алып «Әлмәт урманчылыгы» Татарстан Республикасы дәүләт бюджет учреждениесенә Миңлебай участок урманчылыгындагы 31 нче урман кварталының көнбатыш чиге буйлап 150 м төньяк-көнбатышка таба, авыл хужалыгы жирләре буйлап 100 м һәм төньяк-көнчыгышка таба 500 м, 250 м 31 нче урман кварталының төньяк-көнбатыш чиге буйлап бара, авыл хужалыгы жирләре буйлап 50 м һәм көньяк-көнчыгышка таба 100 м, сынык сызык ясап, 3,2 км 31, 47, 48 нче урман кварталларының төньяк-көнчыгыш һәм көнчыгыш чикләре буйлап уза, 50 м авыл хужалыгы жирләре буйлап, Әлмәт — Чупай автомобиль юлына бүлеп бирелгән полосаны кисеп үтеп, 1,0 км 48 нче, 77 нче урман кварталларының төньяк-көнчыгыш, төньяк чикләре буйлап бара, аннары, профильне автомобиль юлына бүлеп бирелгән полосаны кисеп үтеп, төньяк-көнчыгышка таба 700 м авыл хужалыгы жирләре буйлап Кичү елгасына кадәр уза, профильне автомобиль юлына бүлеп бирелгән һәм Әлмәт — Чупай автоомбиль юлына бүлеп бирелгән полосаларны кисеп үтеп, әлегә елга агымы буенча 650 м аска таба бара, аннары төньяк-көнбатышка таба 150 м авыл хужалыгы жирләре буйлап, Кичү елгасын кисеп үтеп, 300 м 49 нчы урман кварталының көньяк-көнбатыш чиге буйлап уза, шуннан соң төньяк-көнчыгышка таба 950 м 49 нчы, 43 нче урман кварталларының көнбатыш чиге буйлап бара, 150 м сәнэгать объектының төньяк-көнбатыш чиге буйлап, 100 м авыл хужалыгы жирләре буйлап, сынык сызык ясап, 450 м 43 нче урман кварталының көнбатыш чиге буйлап уза, шуннан соң төньяк-көнбатышка таба 150 м авыл хужалыгы жирләре буйлап, 150 м 43 нче урман кварталының көнбатыш чиге буйлап бара, аннары көньяк-көнбатышка таба 100 м авыл хужалыгы жирләре буйлап, 800 м 43 нче урман кварталының көнбатыш чиге буйлап һәм 42 нче урман кварталының көньяк-көнчыгыш чиге буйлап уза, 150 м 196 нчы урман кварталының аерымланган кишәрлегенә төньяк-көнбатыш чиге буйлап бара, аннары 42 нче урман кварталының көньяк-көнчыгыш чиге буйлап 350 м, көньяк-көнбатыш чиге буйлап 200 м төньяк-көнбатышка таба һәм көнбатыш чиге буйлап 200 м төньякка таба уза, шуннан соң төньяк-көнбатышка

таба 150 м авыл хужалыгы жирләрә буйлап бара, төньякка таба 600 м 42 нче урман кварталының көнбатыш чиге буйлап уза, 50 м авыл хужалыгы жирләрә буйлап, 400 м 42 нче, 32 нче урман кварталларының көнбатыш чиге буйлап, авыл хужалыгы жирләрә буйлап 100 м бара, шуннан соң төньяк-көнчыгышка таба 1,1 км 32 нче урман кварталының төньяк-көнбатыш чиге буйлап 40 нчы тоташу ноктасына кадәр бара.

«Әлмәт муниципаль районы»
муниципаль берәмлегенә һәм аның
составындагы муниципаль берәмлекләренә
территорияләре чикләрен билгеләү
һәм аларның статусы турында»
Татарстан Республикасы Законына
27 нче кушымта

**Әлмәт муниципаль районының
«Түбән Абдул авыл жирлегә» муниципаль берәмлеге
территориясе чигенәң картографик тасвирламасы**

Әлеге картографик тасвирлама «Түбән Абдул авыл жирлегә» муниципаль берәмлеге территориясе чигенәң карта-схемасын («Әлмәт муниципаль районы» муниципаль берәмлегенә һәм аның составындагы муниципаль берәмлекләренә территорияләре чикләрен билгеләү һәм аларның статусы турында» Татарстан Республикасы Законына 1 нче кушымта) тасвирлаудан гыйбарәт.

Түбән Абдул авыл жирлегә Баграж-Никольский, Елхово авыл жирлекләре һәм Чирмешән муниципаль районы белән чиктәш.

Түбән Абдул авыл жирлегә чиге Чирмешән муниципаль районы белән чиктәш жирдә Түбән Абдул, Баграж-Никольский авыл жирлекләре һәм Чирмешән муниципаль районы чикләре тоташкан урында Аргы Ивановка авылыннан 3,0 км көньякта Чишмә елгасында урнашкан 57 нче тоташу ноктасыннан алып Әлмәт муниципаль районы чиге буйлап Түбән Абдул, Елхово авыл жирлекләре һәм Чирмешән муниципаль районы чикләре тоташкан урында Түбән Абдул авылыннан 3,2 км көньяк-көнчыгышта урнашкан 58 нче тоташу ноктасына кадәр уза.

Түбән Абдул авыл жирлегә чиге Баграж-Никольский авыл жирлегә белән чиктәш жирдә Түбән Абдул, Баграж-Никольский һәм Елхово авыл жирлекләре чикләре тоташкан урында Кызыл Көч авылыннан 200 м көнчыгышта урнашкан 56 нчы тоташу ноктасыннан алып Чишмә елгасы агымы буенча 3,7 км аска

таба уза, шуннан соң төньяк-көнбатышка таба 15 м әлеге елга буйлап аның уң ярына кадәр, авыл хужалыгы жирләре буйлап 2,2 км көнбатышка таба һәм 150 м көньяк-көнбатышка таба, 50 м агач-куак массивы буйлап, агач-куак массивын кисеп үтеп, 250 м авыл хужалыгы жирләре буйлап бара, сынык сызык ясап, көньякка таба 50 м агач-куак массивының көнбатыш чиге буйлап уза, көньяк-көнчыгышка таба 20 м авыл хужалыгы жирләре буйлап Чишмә елгасына кадәр бара, 10 м әлеге елга буйлап һәм 350 м аның агымы буенча аска таба 57 нче тоташу ноктасына кадәр уза.

Түбән Абдул авыл жирлеге чиге Елхово авыл жирлеге белән чиктәш жирдә 58 нче тоташу ноктасыннан алып 2,2 км төньяк-көнбатышка таба авыл хужалыгы жирләре буйлап Чишмә елгасына кадәр уза, әлеге елга буенча 15 м һәм, Кузайкино – Нурлат автомобиль юлына бүлеп бирелгән полосаны кисеп үтеп, аның агымы буенча аска таба 4,0 км бара, аннары 3,5 км Чишмә елгасының кибең баручы ермагы агымы буенча аска таба елга тамагына кадәр уза, шуннан соң 2,4 км әлеге елга агымы буенча аска таба 56 нчы тоташу ноктасына кадәр уза.

«Әлмәт муниципаль районы»
муниципаль берәмлегенә һәм аның
составындагы муниципаль берәмлекләрнең
территорияләре чикләрен билгеләү
һәм аларның статусы турында»
Татарстан Республикасы Законына
28 нче кушымта

**Әлмәт муниципаль районының
«Яңа Кәшер авыл жирлеге» муниципаль берәмлеге
территориясе чигенәң картографик тасвирламасы**

Әлеге картографик тасвирлама «Яңа Кәшер авыл жирлеге» муниципаль берәмлеге территориясе чигенәң карта-схемасын («Әлмәт муниципаль районы» муниципаль берәмлегенә һәм аның составындагы муниципаль берәмлекләрнең территорияләре чикләрен билгеләү һәм аларның статусы турында» Татарстан Республикасы Законына 1 нче кушымта) тасвирлаудан гыйбарәт.

Яңа Кәшер авыл жирлеге Кама-Исмәгыйль, Яңа Нәдер, Яңа Никольский, Иске Михайловка һәм Сөләй авыл жирлекләре белән чиктәш.

Яңа Кәшер авыл жирлеге чиге Иске Михайловка авыл жирлеге белән чиктәш жирдә Яңа Кәшер, Иске Михайловка һәм Сөләй авыл жирлекләре чикләре тоташкан урында Болгар-1

авылыннан 2,1 км көнчыгышта урнашкан 28 нче тоташу ноктасыннан алып көнбатышка таба 1,9 км «Әлмәт урманчылыгы» Татарстан Республикасы дәүләт бюджет учреждениесенең Поташ Аланы участок урманчылыгындагы 72, 71, 70 нче урман кварталларының көньяк чиге буйлап, 50 м авыл хужалыгы жирләрә буйлап, 100 м 70 нче урман кварталының көньяк чиге буйлап, 100 м авыл хужалыгы жирләрә буйлап уза, 400 м 70 нче урман кварталының көньяк чиге буйлап, 50 м авыл хужалыгы жирләрә буйлап бара, 250 м 70 нче урман кварталының көньяк чиге буйлап уза, аннары авыл хужалыгы жирләрә буйлап 50 м бара, 700 м 69 нчы урман кварталының көньяк чиге буйлап уза, инешне кисеп үтеп, 100 м авыл хужалыгы жирләрә буйлап, Әлмәт – Мөслим автомобиль юлына бүлеп бирелгән полосаны һәм инешне кисеп үтеп, сынык сызык ясап, төньяк-көнбатышка таба 450 м бара, шуннан соң төньякка таба 950 м 69 нчы урман кварталының көнбатыш чиге буйлап уза, аннары көнбатышка таба 1,1 км 65 нче, 64 нче урман кварталларының көньяк чиге буйлап, 50 м авыл хужалыгы жирләрә буйлап бара, шуннан соң 700 м 64 нче урман кварталының көньяк чиге буйлап һәм төньякка таба 900 м көнбатыш чиге буйлап, Рус Акташы – Азнакай автомобиль юлына бүлеп бирелгән полосаны кисеп үтеп, 100 м авыл хужалыгы жирләрә буйлап уза, аннары көнбатышка таба 2,0 км 54, 53, 52 нче урман кварталларының көньяк чиге буйлап бара, шуннан соң көньяк-көнбатышка таба 200 м һәм төньяк-көнбатышка таба 150 м 62 нче урман кварталының көнчыгыш чиге буйлап уза, аннары көньяк-көнбатышка таба, сынык сызык ясап, 950 м авыл хужалыгы жирләрә буйлап Кәске Чишмәсе инешенә кадәр бара, әлеге инеш агымы буенча 350 м аска таба Яңа Кәшер, Иске Михайловка һәм Яңа Никольский авыл жирлекләре чикләре тоташкан урында Бикәсәз авылыннан 750 м төньяк-көнбатышта урнашкан 26 нчы тоташу ноктасына кадәр уза.

Яңа Кәшер авыл жирлеге чиге Сөләй авыл жирлеге белән чиктәш жирдә Яңа Кәшер, Сөләй һәм Кама-Исмәгыйль авыл жирлекләре чикләре тоташкан урында Яңа Кәшер авылыннан 3,7 км көньяк-көнчыгышта урнашкан 29 нчы тоташу ноктасыннан алып төньякка таба 650 м авыл хужалыгы жирләрә буйлап, 50 м сәнәгать объектының көнбатыш чиге буйлап уза, аннары, Танаевка – Яңа Кәшер автомобиль юлына бүлеп бирелгән полосаны кисеп үтеп, авыл хужалыгы жирләрә буйлап 2,0 км, көнбатышка таба 450 м бара, 50 м сәнәгать объектының төньяк чиге буйлап, 300 м авыл хужалыгы жирләрә буйлап инешкә кадәр уза, аның агымы буенча 900 м аска таба бара, төньяк-көнбатышка таба 100 м буа буйлап уза, Әлмәт – Азнакай автомобиль юлына бүлеп бирелгән һәм профильле автомобиль юлы

на бүлөп бирелгән полосаларны кисеп үтөп, инеш агымы буенча 1,9 км аска таба ул Урсалы елгасына койган жиргә кадәр бара, Урсалы елгасы агымы буенча өскә таба 1,7 км уза, шуннан соң, текә ярлы кибеп баручы инешне кисеп үтөп, төньяк-көнбатышка таба 1,2 км авыл хужалыгы жирләре буйлап, 50 м сәнэгать объектының төньяк-көнчыгыш чиге буйлап, профильле автомобиль юлына бүлөп бирелгән полосаны кисеп үтөп, 800 м авыл хужалыгы жирләре буйлап, 200 м урман полосасының көньяк-көнбатыш чиге буйлап бара, аннары авыл хужалыгы жирләре буйлап төньяк-көнбатышка таба 350 м, төньякка таба 400 м 28 нче тоташу ноктасына кадәр уза.

Яңа Кәшер авыл жирлегенә чиге Кама-Исмәгыйль авыл жирлегенә белән чиктәш жирдә Яңа Кәшер, Кама-Исмәгыйль һәм Яңа Нәдер авыл жирлекләре чикләре тоташкан урында Яңа Нәдер авылыннан 2,5 км төньяк-көнчыгышта урнашкан 34 нче тоташу ноктасыннан алып авыл хужалыгы жирләре буйлап 400 м көньяк-көнчыгышка таба, 900 м төньяк-көнчыгышка таба, 300 м төньяк-көнбатышка таба һәм 100 м төньяк-көнчыгышка таба «Әлмәт урманчылыгы» Татарстан Республикасы дәүләт бюджет учреждениесенә Кама-Исмәгыйль участок урманчылыгындагы 91 нче урман кварталының аерымланган кишәрлегенә кадәр уза, аннары төньяк-көнчыгышка таба 250 м әлегә аерымланган кишәрлекнең көньяк-көнчыгыш чиге буйлап бара, шуннан соң авыл хужалыгы жирләре буйлап төньяк-көнчыгышка таба 650 м, көньяк-көнчыгышка таба 400 м, төньяк-көнчыгышка таба 650 м, төньякка таба 100 м уза, 50 м 91 нче урман кварталының аерымланган кишәрлегенә көньяк-көнчыгыш чиге буйлап, 50 м авыл хужалыгы жирләре буйлап бара, аннары төньяк-көнчыгышка таба 100 м сәнэгать объектының төньяк-көнбатыш чиге буйлап уза, шуннан соң, профильле автомобиль юлына бүлөп бирелгән полосаны кисеп үтөп, авыл хужалыгы жирләре буйлап көньяк-көнчыгышка таба 500 м, төньяк-көнчыгышка таба 1,8 км, көньяк-көнчыгышка таба 850 м бара, 150 м 16 нчы урман кварталының аерымланган кишәрлегенә төньяк-көнчыгыш чиге буйлап уза, аннары авыл хужалыгы жирләре буйлап көньяк-көнчыгышка таба 300 м, төньяк-көнчыгышка таба 300 м бара, 50 м 16 нчы урман кварталының аерымланган кишәрлегенә төньяк-көнбатыш чиге буйлап 29 нчы тоташу ноктасына кадәр бара.

Яңа Кәшер авыл жирлегенә чиге Яңа Нәдер авыл жирлегенә белән чиктәш жирдә Яңа Кәшер, Яңа Нәдер һәм Яңа Никольский авыл жирлекләре чикләре тоташкан урында Яңа Кәшер авылыннан 2,8 км көньяк-көнбатышта урнашкан 35 нче тоташу ноктасыннан алып 1,4 км көньяк-көнчыгышка таба авыл хужалыгы жирләре буйлап Урсалы елгасына кадәр уза, әлегә елга агымы

буенча аска таба 1,7 км бара, шуннан соң, Әлмәт — Азнакай автомобиль юлына бүлеп бирелгән полосаны кисеп үтеп, 650 м көнчыгышка таба авыл хужалыгы жирләре буйлап уза, аннары көньяк-көнчыгышка таба 500 м күмәк бакчаларның төньяк-көнчыгыш чиге буйлап 34 нче тоташу ноктасына кадәр бара.

Яңа Кәшер авыл жирлегенә чиге Яңа Никольский авыл жирлегенә белән чиктәш жирдә 26 нчы тоташу ноктасыннан алып, профильле автомобиль юлына бүлеп бирелгән һәм Рус Акташы — Азнакай автомобиль юлына бүлеп бирелгән полосаларны кисеп үтеп, авыл хужалыгы жирләре буйлап көньякка таба 350 м, төньяк-көнчыгышка таба 100 м уза, аннары көньяк-көнчыгышка таба 200 м «Әлмәт урманчылыгы» Татарстан Республикасы дәүләт бюджет учреждениесенә Поташ Аланы участок урманчылыгындагы 80 нче урман кварталының төньяк чиге буйлап бара, шуннан соң авыл хужалыгы жирләре буйлап 50 м, Рус Акташы — Азнакай автомобиль юлына бүлеп бирелгән полосаны кисеп үтеп, төньяк-көнчыгышка таба 200 м, сынык сызык ясап, инешне, Рус Акташы — Азнакай автомобиль юлына бүлеп бирелгән полосаны кисеп үтеп, көньяк-көнчыгышка таба 450 м, профильле автомобиль юлына бүлеп бирелгән полосаны кисеп үтеп, көньяк-көнбатышка таба 100 м уза, аннары 1,7 км 81 нче, 83 нче урман кварталларының көнчыгыш чиге буйлап, урман полосасының төньяк-көнбатыш чиге буйлап 650 м, профильле автомобиль юлына бүлеп бирелгән полосаны кисеп үтеп, авыл хужалыгы жирләре буйлап 300 м бара, шуннан соң көньякка таба 400 м урман полосасы буйлап, 150 м авыл хужалыгы жирләре буйлап 88 нче урман кварталына кадәр уза, аннары көнчыгышка таба 1,1 км 88 нче, 89 нчы урман кварталларының төньяк чиге буйлап, 100 м авыл хужалыгы жирләре буйлап бара, 850 м 89 нчы, 84 нче урман кварталларының төньяк чиге буйлап, 350 м авыл хужалыгы жирләре буйлап уза, аннары көнчыгышка таба 1,1 км һәм көньяк-көнчыгышка таба 600 м 84 нче урман кварталының төньяк һәм төньяк-көнчыгыш чикләре буйлап бара, шуннан соң төньяк-көнчыгышка таба 500 м, көньяк-көнбатышка таба 150 м 92 нче урман кварталының төньяк һәм төньяк-көнчыгыш чикләре буйлап, авыл хужалыгы жирләре буйлап 50 м уза, аннары көньяк-көнбатышка таба 350 м һәм көньяк-көнчыгышка таба 150 м 92 нче урман кварталының төньяк-көнчыгыш чиге буйлап бара, 150 м авыл хужалыгы жирләре буйлап, 200 м 92 нче урман кварталы буйлап, Әлмәт — Мөслим автомобиль юлына бүлеп бирелгән полосаны кисеп үтеп, 350 м авыл хужалыгы жирләре буйлап, 650 м 93 нче урман кварталының төньяк-көнчыгыш чиге буйлап, 150 м авыл хужалыгы жирләре буйлап уза, аннары 94 нче урман кварталының төньяк чиге буйлап 450 м көнчыгышка

таба, төньяк-көнчыгыш чиге буйлап 450 м көньяк-көнчыгышка таба, көньяк-көнчыгыш чиге буйлап 700 м көньяк-көнбатышка таба бара, көньяк-көнбатышка таба 50 м авыл хужалыгы жирләре буйлап, 500 м 94 нче, 93 нче урман кварталларының көньяк-көнчыгыш чиге буйлап, 100 м сәнэгать объектының көньяк чиге буйлап уза, 150 м 93 нче урман кварталының көньяк-көнчыгыш чиге буйлап бара, шуннан соң авыл хужалыгы жирләре буйлап 200 м көньяк-көнбатышка таба һәм 150 м төньяк-көнбатышка таба уза, 50 м урман полосасының төньяк-көнчыгыш чиге буйлап, 100 м 93 нче урман кварталының көньяк-көнбатыш чиге буйлап, 100 м авыл хужалыгы жирләре буйлап бара, шуннан соң төньяк-көнбатышка таба 100 м һәм көньяк-көнбатышка таба 150 м 108 нче урман кварталының көньяк чиге буйлап уза, Әлмәт — Мөслим автомобиль юлына бүлеп бирелгән полосаны кисеп үтөп, көньяк-көнбатышка таба 100 м авыл хужалыгы жирләре буйлап, 150 м 108 нче урман кварталының көньяк чиге буйлап, 50 м авыл хужалыгы жирләре буйлап бара, 500 м 108 нче урман кварталының көньяк чиге буйлап уза, аннары төньяк-көнбатышка таба 100 м авыл хужалыгы жирләре буйлап, 450 м һәм көньякка таба 100 м 107 нче урман кварталының көнчыгыш чиге буйлап, 150 м авыл хужалыгы жирләре буйлап уза, аннары көньяк-көнчыгышка таба 400 м 107 нче урман кварталының көнчыгыш чиге буйлап, 250 м авыл хужалыгы жирләре буйлап бара, 350 м 126 нчы урман кварталының төньяк чиге буйлап уза, аннары, Әлмәт — Мөслим автомобиль юлына бүлеп бирелгән полосаны кисеп үтөп, 100 м төньяк-көнчыгышка таба, 250 м 126 нчы урман кварталының төньяк чиге буйлап бара, шуннан соң көньяк-көнчыгышка таба 400 м профильле автомобиль юлы буйлап профильле башка автомобиль юлы белән кисешкән жиргә кадәр уза, аннары көньяк-көнбатышка таба 400 м әлеге автомобиль юлы буйлап, 350 м 126 нчы, 139 нчы урман кварталларының көньяк-көнчыгыш чиге буйлап, 100 м авыл хужалыгы жирләре буйлап бара, 300 м 139 нчы урман кварталының көньяк-көнчыгыш чиге буйлап, 150 м сәнэгать объектының көньяк-көнчыгыш чиге буйлап, 50 м авыл хужалыгы жирләре буйлап уза, 200 м 139 нчы урман кварталының көньяк-көнчыгыш чиге буйлап бара, шуннан соң көньяк-көнчыгышка таба 50 м 140 нчы урман кварталының төньяк-көнчыгыш чиге буйлап, 200 м авыл хужалыгы жирләре буйлап уза, 650 м 140 нчы урман кварталының төньяк-көнчыгыш һәм көнчыгыш чикләре буйлап, 200 м авыл хужалыгы жирләре буйлап бара, 1,0 км 140 нчы урман кварталының көнчыгыш чиге буйлап, 40 м көньяк-көнбатышка таба авыл хужалыгы жирләре буйлап 35 нче тоташу ноктасына кадәр бара.

«Әлмәт муниципаль районы»
муниципаль берәмлегенә һәм аның
составындагы муниципаль берәмлекләренә
территорияләре чикләрен билгеләү
һәм аларның статусы турында»
Татарстан Республикасы Законына
29 нчы кушымта

**Әлмәт муниципаль районының
«Яңа Нәдер авыл жирлегенә» муниципаль берәмлеге
территориясенең чигенәң картографик тасвирламасы**

Әлеге картографик тасвирлама «Яңа Нәдер авыл жирлегенә» муниципаль берәмлеге территориясенең чигенәң карта-схемасын («Әлмәт муниципаль районы» муниципаль берәмлегенә һәм аның составындагы муниципаль берәмлекләренә территорияләре чикләрен билгеләү һәм аларның статусы турында» Татарстан Республикасы Законына 1 нче кушымта) тасвирлаудан гыйбарәт.

Яңа Нәдер авыл жирлегенә «Әлмәт шәһәре» муниципаль берәмлеге, Бишмунча, Югары Мактама, Кама-Исмәгыйль, Яңа Кәшер, Яңа Никольский һәм Тайсуган авыл жирлекләренә белән чиктәш.

Яңа Нәдер авыл жирлегенә чиге Яңа Никольский авыл жирлегенә белән чиктәш жирдә Яңа Нәдер, Яңа Никольский авыл жирлекләренә һәм «Әлмәт шәһәре» муниципаль берәмлеге чикләренә тоташкан урында Яңа Нәдер авылынан 2,5 км көнбатышта урнашкан 36 нчы тоташу ноктасынан алып төньяк-көнчыгышка таба 20 м урман массивының көнчыгыш чиге буйлап уза, аннары көньяк-көнчыгышка таба 150 м һәм көнчыгышка таба 200 м «Әлмәт урманчылыгы» Татарстан Республикасы дәүләт бюджет учреждениесенә Поташ Аланы участок урманчылыгындагы 188 нче урман кварталының көньяк чиге буйлап бара, шуннан соң төньяк-көнчыгышка таба 50 м авыл хужалыгы жирләренә буйлап, көнчыгышка таба 100 м 188 нче урман кварталының көньяк чиге буйлап уза, аннары авыл хужалыгы жирләренә буйлап көньяк-көнчыгышка таба 50 м һәм төньяк-көнчыгышка таба 100 м бара, шуннан соң, профильне автомобиль юлына бүлеп бирелгән полосаны кисеп үтеп, 1,1 км 188 нче, 186 нчы урман кварталларының көньяк-көнчыгыш һәм көнчыгыш чикләренә буйлап, 150 м авыл хужалыгы жирләренә буйлап, 50 м урман массивының төньяк-көнбатыш чиге буйлап, 500 м авыл хужалыгы жирләренә буйлап, 250 м 186 нчы, 183 нче урман кварталларының көнчыгыш чиге буйлап уза, төньякка таба 50 м 196 нчы урман кварталының аерымланган кишәрлегенә көнбатыш чиге буйлап, 50 м авыл

хужалыгы жирләрә буйлап бара, сынык сызык ясап, төньяк-көнчыгышка таба 1,0 км 183 нче, 179 нчы урман кварталларының көнчыгыш чиге буйлап уза, 50 м авыл хужалыгы жирләрә буйлап, 150 м 196 нчы урман кварталының аерымланган кишәрлегенә төньяк-көнбатыш чиге буйлап уза, аннары төньяк-көнбатышка таба 100 м авыл хужалыгы жирләрә буйлап, 150 м 179 нчы урман кварталының төньяк-көнчыгыш чиге буйлап бара, шуннан соң төньякка таба 100 м авыл хужалыгы жирләрә буйлап, 150 м 170 нче урман кварталының көнчыгыш чиге буйлап уза, аннары авыл хужалыгы жирләрә буйлап 50 м төньяк-көнчыгышка таба һәм, профильле автомобиль юлына бүлөп бирелгән полосаны кисеп үтеп, 100 м көньяк-көнчыгышка таба бара, 150 м 164 нче урман кварталының көньяк-көнбатыш чиге буйлап уза, аннары төньяк-көнчыгышка таба 1,1 км 164 нче, 153 нче урман кварталларының көнчыгыш чиге буйлап Яңа Нәдер, Яңа Никольский һәм Яңа Кәшер авыл жирлекләре чикләре тоташкан урында Яңа Кәшер авылыннан 2,8 км көньяк-көнбатышта урнашкан 35 нче тоташу ноктасына кадәр уза.

Яңа Нәдер авыл жирлегә чиге Яңа Кәшер авыл жирлегә белән чиктәш жирдә 35 нче тоташу ноктасыннан алып 1,4 км көньяк-көнчыгышка таба авыл хужалыгы жирләрә буйлап Урсалы елгасына кадәр уза, әлегә елга агымы буенча аска таба 1,7 км бара, шуннан соң, Әлмәт – Азнакай автомобиль юлына бүлөп бирелгән полосаны кисеп үтеп, 650 м көнчыгышка таба авыл хужалыгы жирләрә буйлап уза, аннары көньяк-көнчыгышка таба 500 м күмәк бакчаларның төньяк-көнчыгыш чиге буйлап Яңа Нәдер, Яңа Кәшер һәм Кама-Исмәгыйль авыл жирлекләре чикләре тоташкан урында Яңа Нәдер авылыннан 2,4 км төньяк-көнчыгышта урнашкан 34 нче тоташу ноктасына кадәр бара.

Яңа Нәдер авыл жирлегә чиге Кама-Исмәгыйль авыл жирлегә белән чиктәш жирдә Яңа Нәдер, Кама-Исмәгыйль һәм Бишмунча авыл жирлекләре чикләре тоташкан урында Бишмунча авылыннан 3,8 км көнбатышта урнашкан 33 нче тоташу ноктасыннан алып төньяк-көнбатышка таба 50 м авыл хужалыгы жирләрә буйлап профильле автомобиль юлына кадәр уза, аннары төньяк-көнчыгышка таба 100 м әлегә автомобиль юлы буйлап, 200 м авыл хужалыгы жирләрә буйлап бара, шуннан соң төньяк-көнбатышка таба 550 м «Әлмәт урманчылыгы» Татарстан Республикасы дәүләт бюджет учреждениесенә Кама-Исмәгыйль участок урманчылыгындагы 62 нче урман кварталының көньяк-көнбатыш чиге буйлап, 150 м авыл хужалыгы жирләрә буйлап, 200 м 62 нче урман кварталының көньяк-көнбатыш чиге буйлап, 850 м авыл хужалыгы жирләрә буйлап, 950 м урман полосасының көньяк-көнбатыш чиге буйлап, 50 м авыл хужалыгы жирләрә

буйлап Түбән Мактама — Актүбә автомобиль юлына кадәр уза, аннары төньяк-көнчыгышка таба 100 м әлеге автомобиль юлы буйлап бара, шуннан соң, юл буендагы урман полосасын кисеп үтеп, төньяк-көнбатышка таба 150 м авыл хужалыгы жирләре буйлап уза, аннары сазлыкның төньяк-көнчыгыш чиге буйлап 150 м, көньяк-көнчыгыш чиге буйлап 250 м төньяк-көнбатышка таба бара, шуннан соң 150 м сазлык буйлап һәм, кибең баручы инешне кисеп үтеп, 20 м төньяк-көнчыгышка таба уза, аннары 350 м торф чыгару урыны буйлап, 150 м агач-куак массивының көньяк-көнчыгыш чиге буйлап, канауларны кисеп үтеп, 200 м авыл хужалыгы жирләре буйлап инешкә кадәр бара, инеш агымы буенча 900 м аска таба уза, шуннан соң, текә ярны кисеп үтеп, төньякка таба 800 м авыл хужалыгы жирләре буйлап Кама елгасына кадәр бара, әлеге елга агымы буенча 2,2 км аска таба уза, аннары төньяк-көнчыгышка таба 650 м авыл хужалыгы жирләре буйлап, 850 м күмәк бакчаларның көньяк-көнчыгыш чиге буйлап 34 нче тоташу ноктасына кадәр бара.

Яңа Нәдер авыл жирлегенә чиге Бишмунча авыл жирлегенә белән чиктәш жирдә Яңа Нәдер, Бишмунча һәм Тайсуган авыл жирлекләренә чикләренә тоташкан урында Тайсуган авылынан 2,5 км төньякта урнашкан 80 нче тоташу ноктасынан алып авыл хужалыгы жирләре буйлап төньяк-көнбатышка таба 100 м, төньяк-көнчыгышка таба 200 м уза, аннары «Әлмәт урманчылыгы» Татарстан Республикасы дәүләт бюджет учреждениесенә Кама-Исмәгыйль участка урманчылыгындагы 71 нче урман кварталының көнбатыш чиге буйлап 800 м төньяк-көнчыгышка таба һәм 150 м төньяк-көнбатышка таба уза, шуннан соң, профильле автомобиль юлына бүлеп бирелгән полосаны кисеп үтеп, төньякка таба 250 м авыл хужалыгы жирләре буйлап, 650 м 64 нче урман кварталының көнбатыш чиге буйлап, 400 м авыл хужалыгы жирләре буйлап бара, аннары 250 м төньяк-көнчыгышка таба һәм 150 м төньяк-көнбатышка таба 64 нче урман кварталының көнбатыш чиге буйлап уза, шуннан соң төньякка таба 700 м профильле автомобиль юлы буйлап бара, аннары төньяк-көнчыгышка таба 150 м авыл хужалыгы жирләре буйлап, 200 м 63 нче урман кварталының төньяк-көнбатыш чиге буйлап 33 нче тоташу ноктасына кадәр бара.

Яңа Нәдер авыл жирлегенә чиге Тайсуган авыл жирлегенә белән чиктәш жирдә Яңа Нәдер, Тайсуган һәм Югары Мактама авыл жирлекләренә чикләренә тоташкан урында Тайсуган авылынан 1,4 км төньяк-көнбатышта Дала Зәе елгасында урнашкан 73 нче тоташу ноктасынан алып төньяк-көнчыгышка таба 10 м Дала Зәе елгасы буйлап аның уң ярына кадәр, 300 м «Әлмәт урманчылыгы» Татарстан Республикасы дәүләт бюджет учрежде-

ниесенең Кама-Исмәгыйль участок урманчылыгындагы 136 нчы аерымланган кишәрлегенең көньяк-көнчыгыш чиге буйлап, 50 м авыл хужалыгы жирләре буйлап, 50 м агач-куак массивының көньяк-көнчыгыш чиге буйлап, кибеп баручы инешне кисеп үтеп, 200 м сазлыкның төньяк-көнбатыш чиге буйлап, Түбән Мактама — Тайсуган автомобиль юлына бүлеп бирелгән полосаны кисеп үтеп, 400 м авыл хужалыгы жирләре буйлап, 50 м сәнәгать объектының көньяк-көнчыгыш чиге буйлап, 500 м авыл хужалыгы жирләре буйлап, 50 м сәнәгать объектының көньяк-көнчыгыш чиге буйлап, 800 м авыл хужалыгы жирләре буйлап, 50 м урман массивының төньяк-көнбатыш чиге буйлап һәм 300 м авыл хужалыгы жирләре буйлап 80 нче тоташу ноктасына кадәр уза.

Яңа Нәдер авыл жирлеге чиге Югары Мактама авыл жирлеге белән чиктәш жирдә Яңа Нәдер, Югары Мактама авыл жирлекләре һәм «Әлмәт шәһәре» муниципаль берәмлеге чикләре тоташкан урында Тайсуган авылынан 2,5 км төньяк-көнбатышта Дала Зәе елгасында урнашкан 71 нче тоташу ноктасыннан алып Дала Зәе елгасы агымы буенча өскә таба 2,3 км 73 нче тоташу ноктасына кадәр уза.

Яңа Нәдер авыл жирлеге чиге «Әлмәт шәһәре» муниципаль берәмлеге белән чиктәш жирдә 36 нчы тоташу ноктасыннан алып көньяк-көнбатышка таба 350 м авыл хужалыгы жирләре буйлап, көньякка таба 50 м сәнәгать объектының көнбатыш чиге буйлап, инешне, профильне автомобиль юлына бүлеп бирелгән полосаны кисеп үтеп, 900 м авыл хужалыгы жирләре буйлап, 650 м көньяк-көнчыгышка таба, 450 м көньяк-көнбатышка таба уза, шуннан соң 100 м «Әлмәт урманчылыгы» Татарстан Республикасы дәүләт бюджет учреждениесенең Поташ Аланы участок урманчылыгындагы 197 нче урман кварталының төньяк-көнбатыш чиге буйлап Дала Зәе елгасына кадәр бара, Әлмәт — Азнакай автомобиль юлына бүлеп бирелгән полосаны кисеп үтеп, әлеге елга буйлап 10 м һәм аның агымы буенча өскә таба 13,5 км 71 нче тоташу ноктасына кадәр уза.

«Әлмәт муниципаль районы»
муниципаль берәмлегенең һәм аның
составындагы муниципаль берәмлекләрнең
территорияләре чикләрен билгеләү
һәм аларның статусы турында»
Татарстан Республикасы Законына
30 нчы кушымта

**Әлмәт муниципаль районының
«Яңа Никольский авыл җирлеге» муниципаль берәмлеге
территориясе чигенең картографик тасвирламасы**

Әлеге картографик тасвирлама «Яңа Никольский авыл җирлеге» муниципаль берәмлеге территориясе чигенең карта-схемасын («Әлмәт муниципаль районы» муниципаль берәмлегенең һәм аның составындагы муниципаль берәмлекләрнең территорияләре чикләрен билгеләү һәм аларның статусы турында» Татарстан Республикасы Законына 1 нче кушымта) тасвирлаудан гыйбарәт.

Яңа Никольский авыл җирлеге «Әлмәт шәһәре» муниципаль берәмлеге, Кәләй, Яңа Нәдер, Яңа Кәшер, Иске Михайловка, Ямаш авыл җирлекләре, Зәй һәм Сарман муниципаль районнары белән чиктәш.

Яңа Никольский авыл җирлеге чиге Зәй муниципаль районы белән чиктәш җирдә Яңа Никольский, Ямаш авыл җирлекләре һәм Зәй муниципаль районы чикләре тоташкан урында Березовка авылынан 1,6 км төньякта урнашкан 20 нче тоташу ноктасыннан алып Әлмәт муниципаль районы чиге буйлап Яңа Никольский авыл җирлеге, Зәй һәм Сарман муниципаль районнары чикләре тоташкан урында Салкын Алан авылынан 1,2 км төньяк-көнчыгышта урнашкан 23 нче (85 нче) тоташу ноктасына кадәр уза.

Яңа Никольский авыл җирлеге чиге Сарман муниципаль районы белән чиктәш җирдә 23 нче (85 нче) тоташу ноктасыннан алып Әлмәт муниципаль районы чиге буйлап Яңа Никольский, Иске Михайловка авыл җирлекләре һәм Сарман муниципаль районы чикләре тоташкан урында Кәсе авылынан 1,3 км төньякта урнашкан 24 нче тоташу ноктасына кадәр уза.

Яңа Никольский авыл җирлеге чиге Иске Михайловка авыл җирлеге белән чиктәш җирдә Яңа Никольский, Иске Михайловка һәм Яңа Кәшер авыл җирлекләре чикләре тоташкан урында Бикәсаз авылынан 750 м төньяк-көнбатышта урнашкан 26 нчы тоташу ноктасыннан алып, профильле автомобиль юлына бүлеп бирелгән полосаны кисеп үтеп, Кәске Чишмәсе

агымы буенча 4,0 км аска таба уза, төньякка таба 50 м профильле автомобиль юлы буйлап, 850 м «Әлмәт урманчылыгы» Татарстан Республикасы дәүләт бюджет учреждениесенең Поташ Аланы участок урманчылыгындагы 58 нче урман кварталының көнбатыш чиге буйлап, сынык сызык ясап, 250 м әлеге урман кварталы буйлап бара, шуннан соң төньяк-көнчыгышка таба 50 м 58 нче урман кварталының төньяк-көнбатыш чиге буйлап, сынык сызык ясап, 100 м әлеге урман кварталы буйлап, 200 м 58 нче урман кварталының төньяк-көнбатыш чиге буйлап уза, көнчыгышка таба, сынык сызык ясап, 300 м әлеге урман кварталы буйлап, 50 м авыл хужалыгы жирләре буйлап бара, аннары көньяк-көнчыгышка таба, сынык сызык ясап, 800 м 58 нче урман кварталының төньяк-көнчыгыш чиге буйлап, 100 м сәнәгат объектынның төньяк-көнчыгыш чиге буйлап уза, 200 м 58 нче урман кварталының көнчыгыш чиге буйлап бара, 100 м карьерның көньяк-көнбатыш чиге буйлап, 50 м авыл хужалыгы жирләре буйлап, сынык сызык ясап, 650 м 58 нче урман кварталының көнчыгыш чиге буйлап һәм 61 нче урман кварталының төньяк чиге буйлап уза, шуннан соң көньякка таба 150 м авыл хужалыгы жирләре буйлап бара, аннары көньяк-көнчыгышка таба 300 м, көнчыгышка таба 100 м, төньяк-көнчыгышка таба 150 м 61 нче урман кварталының төньяк чиге буйлап, 50 м авыл хужалыгы жирләре буйлап уза, шуннан соң көньяк-көнчыгышка таба 250 м 61 нче урман кварталының төньяк чиге буйлап, 100 м авыл хужалыгы жирләре буйлап бара, аннары, сынык сызык ясап, көньяк-көнчыгышка таба 200 м, профильле автомобиль юларына бүлеп биргән полосаларны кисеп үтеп, төньяк-көнчыгышка таба 1,1 км 61 нче урман кварталының төньяк чиге буйлап уза, шуннан соң төньяк-көнбатышка таба 100 м авыл хужалыгы жирләре буйлап, 600 м урман полосасының көньяк-көнбатыш чиге буйлап бара, аннары, профильле автомобиль юларына бүлеп биргән полосаларны кисеп үтеп, авыл хужалыгы жирләре буйлап төньяк-көнбатышка таба 100 м, профильле автомобиль юлына бүлеп бирелгән полосаны кисеп үтеп, көньяк-көнбатышка таба 500 м, төньяк-көнбатышка таба 2,0 км уза, 450 м урман полосасының көньяк-көнбатыш чиге буйлап, Никольский авылын Болгар-2 авылы белән тоташтыручы профильле автомобиль юлына бүлеп бирелгән полосаны кисеп үтеп, 550 м авыл хужалыгы жирләре буйлап Урман Зәе елгасына кадәр уза, шуннан соң әлеге елга агымы буенча 3,4 км өскә таба уза, аннары авыл хужалыгы жирләре буйлап төньяк-көнчыгышка таба 100 м, төньякка таба 100 м, көнбатышка таба 150 м, төньяк-көнчыгышка таба 200 м, төньяк-көнбатышка таба 100 м бара, сынык сызык ясап, 1,0 км 32 нче урман кварталының төньяк-көнчыгыш чиге

буйлап уза, шуннан соң төньякка таба 150 м авыл хужалыгы жирләре буйлап бара, аннары төньяк-көнбатышка таба 850 м 32 нче урман кварталының төньяк-көнчыгыш чиге буйлап уза, шуннан соң, Урсай — Кәске автомобиль юлына бүлеп бирелгән полосаны кисеп үтеп, төньяк-көнчыгышка таба 1,5 км авыл хужалыгы жирләре буйлап, 550 м урман полосасының көньяк-көнчыгыш чиге буйлап бара, аннары авыл хужалыгы жирләре буйлап 40 м, көньяк-көнчыгышка таба 650 м, төньяк-көнчыгышка таба 1,0 км 24 нче тоташу ноктасына кадәр бара.

Яңа Никольский авыл жирлеге чиге Яңа Кәшер авыл жирлеге белән чиктәш жирдә 26 нчы тоташу ноктасыннан алып, профильле автомобиль юлына бүлеп бирелгән һәм Рус Акташы — Азнакай автомобиль юлына бүлеп бирелгән полосаларны кисеп үтеп, авыл хужалыгы жирләре буйлап көньякка таба 350 м, төньяк-көнчыгышка таба 100 м уза, аннары көньяк-көнчыгышка таба 200 м «Әлмәт урманчылыгы» Татарстан Республикасы дәүләт бюджет учреждениесең Поташ Аланы участок урманчылыгындагы 80 нче урман кварталының төньяк чиге буйлап бара, шуннан соң авыл хужалыгы жирләре буйлап 50 м, Рус Акташы — Азнакай автомобиль юлына бүлеп бирелгән полосаны кисеп үтеп, төньяк-көнчыгышка таба 200 м, сынык сызык ясап, инешне, Рус Акташы — Азнакай автомобиль юлына бүлеп бирелгән полосаны кисеп үтеп, көньяк-көнчыгышка таба 450 м, профильле автомобиль юлына бүлеп бирелгән полосаны кисеп үтеп, көньяк-көнбатышка таба 100 м уза, аннары 1,7 км 81 нче, 83 нче урман кварталларының көнчыгыш чиге буйлап, урман полосасының төньяк-көнбатыш чиге буйлап 650 м, профильле автомобиль юлына бүлеп бирелгән полосаны кисеп үтеп, авыл хужалыгы жирләре буйлап 300 м бара, шуннан соң көньякка таба 400 м урман полосасы буйлап, 150 м авыл хужалыгы жирләре буйлап 88 нче урман кварталына кадәр уза, аннары көнчыгышка таба 1,1 км 88 нче, 89 нчы урман кварталларының төньяк чиге буйлап, 100 м авыл хужалыгы жирләре буйлап бара, 850 м 89 нчы, 84 нче урман кварталларының төньяк чиге буйлап, 350 м авыл хужалыгы жирләре буйлап уза, аннары көнчыгышка таба 1,1 км һәм көньяк-көнчыгышка таба 600 м 84 нче урман кварталының төньяк һәм төньяк-көнчыгыш чикләре буйлап бара, шуннан соң төньяк-көнчыгышка таба 500 м, көньяк-көнбатышка таба 150 м 92 нче урман кварталының төньяк һәм төньяк-көнчыгыш чикләре буйлап, авыл хужалыгы жирләре буйлап 50 м уза, аннары көньяк-көнбатышка таба 350 м һәм көньяк-көнчыгышка таба 150 м 92 нче урман кварталының төньяк-көнчыгыш чиге буйлап бара, 150 м авыл хужалыгы жирләре буйлап, 200 м 92 нче урман кварталы буйлап, Әлмәт — Мөслим автомобиль юлына бүлеп

бирелгән полосаны кисеп үтеп, 350 м авыл хужалыгы жирләре буйлап, 650 м 93 нче урман кварталының төньяк-көнчыгыш чиге буйлап, 150 м авыл хужалыгы жирләре буйлап уза, аннары 94 нче урман кварталының төньяк чиге буйлап 450 м көнчыгышка таба, төньяк-көнчыгыш чиге буйлап 450 м көньяк-көнчыгышка таба, көньяк-көнчыгыш чиге буйлап 700 м көньяк-көнбатышка таба бара, көньяк-көнбатышка таба 50 м авыл хужалыгы жирләре буйлап, 500 м 94 нче, 93 нче урман кварталларының көньяк-көнчыгыш чиге буйлап, 100 м сәнэгать объектының көньяк чиге буйлап уза, 150 м 93 нче урман кварталының көньяк-көнчыгыш чиге буйлап бара, шуннан соң авыл хужалыгы жирләре буйлап 200 м көньяк-көнбатышка таба һәм 150 м төньяк-көнбатышка таба уза, 50 м урман полосасының төньяк-көнчыгыш чиге буйлап, 100 м 93 нче урман кварталының көньяк-көнбатыш чиге буйлап, 100 м авыл хужалыгы жирләре буйлап бара, шуннан соң төньяк-көнбатышка таба 100 м һәм көньяк-көнбатышка таба 150 м 108 нче урман кварталының көньяк чиге буйлап уза, Әлмәт – Мөслим автомобиль юлына бүлеп бирелгән полосаны кисеп үтеп, көньяк-көнбатышка таба 100 м авыл хужалыгы жирләре буйлап, 150 м 108 нче урман кварталының көньяк чиге буйлап, 50 м авыл хужалыгы жирләре буйлап бара, 500 м 108 нче урман кварталының көньяк чиге буйлап уза, аннары төньяк-көнбатышка таба 100 м авыл хужалыгы жирләре буйлап, 450 м һәм көньякка таба 100 м 107 нче урман кварталының көнчыгыш чиге буйлап, 150 м авыл хужалыгы жирләре буйлап уза, аннары көньяк-көнчыгышка таба 400 м 107 нче урман кварталының көнчыгыш чиге буйлап, 250 м авыл хужалыгы жирләре буйлап бара, 350 м 126 нчы урман кварталының төньяк чиге буйлап уза, аннары, Әлмәт – Мөслим автомобиль юлына бүлеп бирелгән полосаны кисеп үтеп, 100 м төньяк-көнчыгышка таба, 250 м 126 нчы урман кварталының төньяк чиге буйлап бара, шуннан соң көньяк-көнчыгышка таба 400 м профильле автомобиль юлы буйлап профильле башка автомобиль юлы белән кисешкән жиргә кадәр уза, аннары көньяк-көнбатышка таба 400 м әлеге автомобиль юлы буйлап, 350 м 126 нчы, 139 нчы урман кварталларының көньяк-көнчыгыш чиге буйлап, 100 м авыл хужалыгы жирләре буйлап бара, 300 м 139 нчы урман кварталының көньяк-көнчыгыш чиге буйлап, 150 м сәнэгать объектының көньяк-көнчыгыш чиге буйлап, 50 м авыл хужалыгы жирләре буйлап уза, 200 м 139 нчы урман кварталының көньяк-көнчыгыш чиге буйлап бара, шуннан соң көньяк-көнчыгышка таба 50 м 140 нчы урман кварталының төньяк-көнчыгыш чиге буйлап, 200 м авыл хужалыгы жирләре буйлап уза, 650 м 140 нчы урман кварталының төньяк-көнчыгыш һәм көнчыгыш чикләре буйлап, 200 м авыл хужалыгы жирләре

буйлап бара, 1,0 км 140 нчы урман кварталының көнчыгыш чиге буйлап, 40 м көньяк-көнбатышка таба авыл хужалыгы жирләрә буйлап Яңа Никольский, Яңа Кәшер һәм Яңа Нәдер авыл жирлекләре чикләре тоташкан урында Яңа Кәшер авылыннан 2,8 км көньяк-көнбатышта урнашкан 35 нче тоташу ноктасына кадәр бара.

Яңа Никольский авыл жирлегә чиге Яңа Нәдер авыл жирлегә белән чиктәш жирдә Яңа Никольский, Яңа Нәдер авыл жирлекләре һәм «Әлмәт шәһәре» муниципаль берәмлегә чикләре тоташкан урында Яңа Нәдер авылыннан 2,5 км көнбатышта урнашкан 36 нчы тоташу ноктасыннан алып төньяк-көнчыгышка таба 20 м урман массивының көнчыгыш чиге буйлап уза, аннары көньяк-көнчыгышка таба 150 м һәм көнчыгышка таба 200 м «Әлмәт урманчылыгы» Татарстан Республикасы дәүләт бюджет учреждениесенең Поташ Аланы участок урманчылыгындагы 188 нче урман кварталының көньяк чиге буйлап бара, шуннан соң төньяк-көнчыгышка таба 50 м авыл хужалыгы жирләрә буйлап, көнчыгышка таба 100 м 188 нче урман кварталының көньяк чиге буйлап уза, аннары авыл хужалыгы жирләрә буйлап көньяк-көнчыгышка таба 50 м һәм төньяк-көнчыгышка таба 100 м бара, шуннан соң, профильле автомобиль юлына бүлеп бирелгән полосаны кисеп үтеп, 1,1 км 188 нче, 186 нчы урман кварталларының көньяк-көнчыгыш һәм көнчыгыш чикләре буйлап, 150 м авыл хужалыгы жирләрә буйлап, 50 м урман массивының төньяк-көнбатыш чиге буйлап, 500 м авыл хужалыгы жирләрә буйлап, 250 м 186 нчы, 183 нче урман кварталларының көнчыгыш чиге буйлап уза, төньякка таба 50 м 196 нчы урман кварталының аерымланган кишәрлегенең көнбатыш чиге буйлап, 50 м авыл хужалыгы жирләрә буйлап бара, сынык сызык ясап, төньяк-көнчыгышка таба 1,0 км 183 нче, 179 нчы урман кварталларының көнчыгыш чиге буйлап уза, 50 м авыл хужалыгы жирләрә буйлап, 150 м 196 нчы урман кварталының аерымланган кишәрлегенең төньяк-көнбатыш чиге буйлап уза, аннары төньяк-көнбатышка таба 100 м авыл хужалыгы жирләрә буйлап, 150 м 179 нчы урман кварталының төньяк-көнчыгыш чиге буйлап бара, шуннан соң төньякка таба 100 м авыл хужалыгы жирләрә буйлап, 150 м 170 нче урман кварталының көнчыгыш чиге буйлап уза, аннары авыл хужалыгы жирләрә буйлап 50 м төньяк-көнчыгышка таба һәм, профильле автомобиль юлына бүлеп бирелгән полосаны кисеп үтеп, 100 м көньяк-көнчыгышка таба бара, 150 м 164 нче урман кварталының көньяк-көнбатыш чиге буйлап уза, аннары төньяк-көнчыгышка таба 1,1 км 164 нче, 153 нче урман кварталларының көнчыгыш чиге буйлап 35 нче тоташу ноктасына кадәр уза.

Яңа Никольский авыл жирлегеге чиге «Әлмәт шәһәре» муниципаль берәмлегеге белән чиктәш жирдә «Әлмәт шәһәре» муниципаль берәмлегеге, Яңа Никольский һәм Кәләй авыл жирлекләре чикләре тоташкан урында Кәләй авылыннан 4,4 км көнчыгышта урнашкан 37 нче тоташу ноктасыннан алып көньяк-көнчыгышка таба 50 м авыл хужалыгы жирләре буйлап, 100 м сәнәгать объектынның төньяк-көнчыгыш чиге буйлап уза, шуннан соң, сынык сызык ясап, авыл хужалыгы жирләре буйлап көньяк-көнчыгышка таба 50 м, төньяк-көнчыгышка таба 100 м, көньяк-көнбатышка таба 50 м бара, «Әлмәт урманчылыгы» Татарстан Республикасы дәүләт бюджет учреждениесенәң Поташ Аланы участок урманчылыгындагы 156 нчы урман кварталы буйлап, сынык сызык ясап, 100 м көньякка таба уза, аннары көньяк-көнбатышка таба 100 м урман массивының көньяк-көнбатыш чиге буйлап, авыл хужалыгы жирләре буйлап 50 м һәм 50 м 174 нче урман кварталының көнбатыш чиге буйлап бара, шуннан соң күмәк бакчаларның төньяк чиге буйлап 250 м көнчыгышка таба уза, аннары 174 нче урман кварталының көнбатыш чиге буйлап көньяк-көнбатышка таба 200 м һәм көньякка таба 100 м, күмәк бакчаларның көнчыгыш чиге буйлап 30 м, сынык сызык ясап, авыл хужалыгы жирләре буйлап 150 м көньяк-көнчыгышка таба бара, шуннан соң, сынык сызык ясап, урман массивының көнбатыш чиге буйлап көнчыгышка таба 100 м, көньяк-көнчыгышка таба 100 м, көнбатышка таба 50 м уза, аннары, сынык сызык ясап, 174 нче урман кварталы буйлап 100 м көньяк-көнбатышка таба бара, 174 нче урман кварталының көнбатыш чиге буйлап 250 м, урман массивын кисеп үтеп, авыл хужалыгы жирләре буйлап 200 м уза, шуннан соң күмәк бакчаларның төньяк-көнчыгыш чиге буйлап 200 м көньяк-көнчыгышка таба, сынык сызык ясап, 250 м күмәк бакчалар буйлап бара, аннары 174 нче урман кварталының көньяк-көнбатыш чиге буйлап 550 м көньякка таба профильле автомобиль юлына кадәр уза, әлегә автомобиль юлы буйлап 200 м көньяк-көнчыгышка таба бара, шуннан соң төньяк-көнчыгышка таба 50 м авыл хужалыгы жирләре буйлап, 150 м 174 нче урман кварталының көньяк-көнчыгыш чиге буйлап уза, аннары көнчыгышка таба, сынык сызык ясап, 650 м урман массивының көньяк чиге буйлап бара, шуннан соң, профильле автомобиль юлына бүлеп бирелгән полосаны кисеп үтеп, төньяк-көнчыгышка таба 550 м авыл хужалыгы жирләре буйлап уза, аннары көньяк-көнбатышка таба 250 м 175 нче урман кварталының көньяк-көнбатыш чиге буйлап кибең баручы инешкә кадәр бара, профильле автомобиль юлын кисеп үтеп, әлегә елга агымы буенча 250 м аска таба уза, шуннан соң көнчыгышка таба 250 м авыл хужалыгы жирләре буйлап, 200 м

175 нче урман кварталының көньяк чиге буйлап бара, аннары көньяк-көнчыгышка таба 50 м авыл хужалыгы жирләрә буйлап Дала Зәе елгасына кадәр уза, әлеге елга агымы буенча 750 м өскә таба бара, шуннан соң төньяк-көнчыгышка таба 50 м авыл хужалыгы жирләрә буйлап уза, аннары төньякка таба 100 м күмәк бакчаларның көнбатыш чиге буйлап профильле автомобиль юлына кадәр бара, көнбатышка таба 200 м әлеге автомобиль юлы буйлап уза, шуннан соң төньяк-көнчыгышка таба, сынык сызык ясап, 450 м 175 нче урман кварталы буйлап бара, аннары әлеге урман кварталының төньяк-көнчыгыш чиге буйлап 100 м төньяк-көнбатышка таба, 50 м авыл хужалыгы жирләрә буйлап, 100 м сәнәгат объектынның көньяк-көнбатыш чиге буйлап профильле автомобиль юлына кадәр уза, 550 м әлеге автомобиль юлы буйлап профильле башка автомобиль юлы белән кисешкәнче бара, әлеге автомобиль юлына бүлеп бирелгән полосаның төньяк һәм төньяк-көнбатыш чикләре буйлап 600 м көнбатышка таба уза, шуннан соң 175 нче урман кварталының төньяк-көнчыгыш чиге буйлап 550 м төньяк-көнбатышка таба, профильле автомобиль юлына бүлеп бирелгән полосаны кисеп үтеп, 150 м авыл хужалыгы жирләрә буйлап, көньяк-көнчыгышка таба 100 м бара, аннары 203 нче урман кварталының аерымланган кишәрлегенә көнчыгыш чиге буйлап 250 м төньяк-көнчыгышка таба уза, 100 м авыл хужалыгы жирләрә буйлап, 200 м 203 нче урман кварталының аерымланган кишәрлегенә көнчыгыш чиге буйлап, сынык сызык ясап, профильле автомобиль юлына бүлеп бирелгән полосаны кисеп үтеп, 650 м авыл хужалыгы жирләрә буйлап бара, шуннан соң көнчыгышка таба, сынык сызык ясап, 100 м урман массивының көньяк чиге буйлап, 900 м көньяк-көнчыгышка таба авыл хужалыгы жирләрә буйлап Змеиная Головка елгасына кадәр уза, профильле автомобиль юлына бүлеп бирелгән полосаны, буаны, «Зәй – Бохарай» – Урсай – Әлмәт автомобиль юлына бүлеп бирелгән полосаны кисеп үтеп, әлеге елга агымы буенча 1,5 км аска таба бара, аннары, инешне кисеп үтеп, 350 м көнчыгышка таба авыл хужалыгы жирләрә буйлап, сынык сызык ясап, 450 м урман массивының көньяк чиге буйлап уза, шуннан соң көньяк-көнбатышка таба 100 м үлән базының көнчыгыш чиге буйлап, 150 м авыл хужалыгы жирләрә буйлап бара, аннары көньяк-көнбатышка таба 150 м, 166 нчы урман кварталының көньяк-көнбатыш чиге буйлап 200 м көньяк-көнчыгышка таба һәм көньяк һәм көньяк-көнчыгыш чикләре буйлап, сынык сызык ясап, төньяк-көнчыгышка таба 1,1 км уза, 400 м 204 нче урман кварталының аерымланган кишәрлегенә көньяк-көнчыгыш чиге буйлап, 250 м урман массивының көньяк-көнчыгыш чиге буйлап, авыл хужалыгы

жирлэре буйлап 50 м бара, 200 м 161 нче урман кварталының көньяк-көнчыгыш һәм көнчыгыш чикләре бйлап уза, сынык сызык ясап, 150 м 204 нче урман кварталының аерымланган кишәрлегенең көнчыгыш чиге буйлап бара, 150 м 161 нче урман кварталының көнчыгыш чиге буйлап уза, шуннан соң, сынык сызык ясап, 205 нче урман кварталының аерымланган кишәрлегенең көньяк-көнчыгыш һәм көнчыгыш чикләре буйлап 800 м, көньяк-көнбатышка таба төньяк-көнбатыш чиге буйлап 350 м бара, аннары төньяк-көнчыгышка таба 50 м авыл хужалыгы жирлэре буйлап, сынык сызык ясап, 500 м 205 нче урман кварталының аерымланган кишәрлегенең көньяк-көнчыгыш чиге буйлап профильле автомобиль юлына бүлеп бирелгән полосаның көньяк-көнбатыш чиге буйлап уза, автомобиль юлына бүлеп бирелгән полосаның өлге чиге буйлап 100 м төньяк-көнбатышка таба бара, аны кисеп үтә һәм өлге автомобиль юлына бүлеп бирелгән полосаның төньяк-көнчыгыш чиге буйлап 1,2 км көньяк-көнчыгышка таба профильле башка автомобиль юлына бүлеп бирелгән полоса белән кисешкән жиргә кадәр уза, өлге автомобиль юлына бүлеп бирелгән полосаның көнчыгыш чиге буйлап 300 м көньяк-көнбатышка таба бара, аны кисеп үтә һәм өлге профильле автомобиль юлына бүлеп бирелгән полосаның көньяк-көнбатыш чиге буйлап 100 м көньяк-көнчыгышка таба Урсалы елгасына кадәр уза, өлге елга агымы буенча 750 м аска таба кибеп баручы инеш белән кушылган жиргә кадәр бара, Әлмәт — Мөслим автомобиль юлына бүлеп бирелгән полосаны кисеп үтеп, өлге инеш агымы буенча 1,2 км өскә таба уза, шуннан соң, профильле автомобиль юлына бүлеп бирелгән полосаны кисеп үтеп, көньяк-көнбатышка таба, сынык сызык ясап, 2,1 км авыл хужалыгы жирлэре буйлап инешкә кадәр бара, өлге инеш агымы буенча 1,3 км аска таба Дала Зәе елгасына кушылган жиргә кадәр уза, өлге елга агымы буенча 650 м өскә таба бара, аннары, яр буендагы агач-куак полосасын кисеп үтеп, көньяк-көнчыгышка таба, 650 м авыл хужалыгы жирлэре буйлап профильле автомобиль юлына бүлеп бирелгән полосаның көньяк-көнбатыш чигенә кадәр уза, автомобиль юлына бүлеп бирелгән полосаның өлге чиге буйлап 250 м бара, шуннан соң, профильле автомобиль юлына бүлеп бирелгән полосаны кисеп үтеп, төньяк-көнчыгышка таба 100 м авыл хужалыгы жирлэре буйлап, 100 м күмәк бакчалар буйлап, 200 м авыл хужалыгы жирлэре буйлап уза, күмәк бакчаларның төньяк-көнбатыш, төньяк һәм көнчыгыш чикләре буйлап төньяк-көнчыгышка таба 550 м, көнчыгышка таба 200 м, көньякка таба 50 м бара, аннары көньяк-көнчыгышка таба 150 м авыл хужалыгы жирлэре буйлап, 100 м 187 нче урман кварталының аерымланган кишәрлегенең көньяк-көнбатыш чиге

буйлап уза, шуннан соң көнчыгышка таба, сынык сызык ясап, 300 м авыл хужалыгы жирлэре буйлап, урман массивының төньяк-көнбатыш чиге буйлап 100 м төньяк-көнчыгышка таба, авыл хужалыгы жирлэре буйлап 40 м һәм көньяк-көнбатышка таба 50 м бара, 250 м 187 нче урман кварталының аерымланган кишәрлегенә төньяк-көнбатыш чиге буйлап, 250 м авыл хужалыгы жирлэре буйлап уза, аннары, сынык сызык ясап, 187 нче урман кварталының аерымланган кишәрлегенә төньяк-көнбатыш һәм көньяк чикләре буйлап көньяк-көнбатышка таба 650 м һәм көнчыгышка таба 450 м бара, шуннан соң көньяк-көнчыгышка таба 100 м күмәк бакчаларның төньяк-көнчыгыш чиге буйлап, 100 м 187 нче урман кварталының аерымланган кишәрлегенә көньяк чиге буйлап уза, аннары авыл хужалыгы жирлэре буйлап, сынык сызык ясап, көнчыгышка таба 800 м бара, шуннан соң 187 нче урман кварталының аерымланган кишәрлегенә көньяк-көнчыгыш һәм көнчыгыш чикләре буйлап 50 м төньяк-көнчыгышка таба һәм 100 м төньяк-көнбатышка таба уза, аннары 100 м авыл хужалыгы жирлэре буйлап, 100 м 187 нче урман кварталының аерымланган кишәрлегенә көнчыгыш чиге буйлап, 200 м төньякка таба авыл хужалыгы жирлэре буйлап уза, шуннан соң урман массивының көньяк-көнбатыш чиге буйлап 200 м көньяк-көнчыгышка таба уза, 150 м 188 нче урман кварталының көнбатыш чиге буйлап бара, 50 м авыл хужалыгы жирлэре буйлап, 200 м 188 нче урман кварталының көнбатыш чиге буйлап уза, көньякка таба, сынык сызык ясап, 450 м урман массивының көнбатыш чиге буйлап 36 нчы тоташу ноктасына кадәр уза.

Яңа Никольский авыл жирлеге чиге Кәләй авыл жирлеге белән чиктәш жирдә Яңа Никольский, Кәләй һәм Ямаш авыл жирлекләре чикләре тоташкан урында Нолинка авылыннан 2,0 км көньяк-көнчыгышта урнашкан 22 нче тоташу ноктасыннан алып төньяк-көнчыгышка таба 200 м «Әлмәт урманчылыгы» Татарстан Республикасы дәүләт бюджет учреждениесенә Поташ Алаң участка урманчылыгындагы 141 нче, 154 нче урман кварталларының көньяк-көнчыгыш һәм көньяк-көнбатыш чикләре буйлап уза, аннары көньякка таба, сынык сызык ясап, 700 м 154 нче урман кварталының көньяк-көнбатыш чиге буйлап бара, шуннан соң көньяк-көнчыгышка таба 50 м авыл хужалыгында файдаланылмый торган жирләр буйлап уза, аннары төньяк-көнчыгышка таба 300 м 154 нче урман кварталының көньяк чиге буйлап бара, шуннан соң көньяк-көнчыгышка таба 50 м авыл хужалыгы жирлэре буйлап, 450 м 154 нче урман кварталының көньяк чиге буйлап, 50 м авыл хужалыгында файдаланылмый торган жирләр буйлап бара, 250 м 154 нче урман кварталының

көнъяк чиге буйлап уза, аннары төньяк-көнчыгышка таба 50 м авыл хужалыгы жирлөре буйлап, 700 м 154 нче, 155 нче урман кварталларының көнъяк-көнчыгыш һәм көнъяк чикләре буйлап уза, аннары, Бакалы елгасын кисеп үтеп, сынык сызык ясап, көнъяк-көнчыгышка таба 350 м авыл хужалыгы жирлөре буйлап, профильле автомобиль юлына бүлеп бирелгән полосаны кисеп үтеп, 500 м 155 нче, 156 нчы урман кварталларының көнъяк һәм көнъяк-көнбатыш чикләре буйлап бара, шуннан соң, профильле автомобиль юлына бүлеп бирелгән полосаны кабат кисеп үтеп, көнъяк-көнбатышка таба 200 м авыл хужалыгы жирлөре буйлап уза, аннары көнъяк-көнчыгышка таба 250 м 156 нчы урман кварталының көнбатыш чиге буйлап бара, шуннан соң төньяк-көнчыгышка таба 150 м авыл хужалыгы жирлөре буйлап, профильле автомобиль юлына бүлеп бирелгән полосаны кисеп үтеп, 550 м 156 нчы урман кварталы буйлап уза, аннары, профильле автомобиль юлына бүлеп бирелгән полосаны кисеп үтеп, көнъяк-көнчыгышка таба 100 м авыл хужалыгы жирлөре буйлап, 100 м 156 нчы урман кварталы буйлап бара, шуннан соң 50 м авыл хужалыгы жирлөре буйлап уза, аннары көнъякка таба 50 м 156 нчы урман кварталы буйлап уза, 300 м авыл хужалыгы жирлөре буйлап, 100 м 156 нчы урман кварталы буйлап бара, 50 м авыл хужалыгы жирлөре буйлап 37 нче тоташу ноктасына кадәр уза.

Яңа Никольский авыл жирлеге чиге Ямаш авыл жирлеге белән чиктәш жирдә 20 нче тоташу ноктасыннан алып авыл хужалыгы жирлөре буйлап, сынык сызык ясап, көнъяк-көнчыгышка таба 2,6 км һәм төньяк-көнчыгышка таба 550 м «Зэй – Бохарай» – Урсай – Әлмәт автомобиль юлына кадәр уза, аннары көнъяк-көнчыгышка таба 1,7 км әлеге автомобиль юлы буйлап Рус Акташы – Азнакай автомобиль юлына кадәр бара, шуннан соң көнчыгышка таба әлеге автомобиль юлы буйлап 450 м уза, аннары көнъяк-көнчыгышка таба 100 м «Әлмәт урманчылыгы» Татарстан Республикасы дәүләт бюджет учреждениесенә Поташ Аланы участок урманчылыгындагы 73 нче урман кварталы буйлап, 50 м авыл хужалыгы жирлөре буйлап, 250 м 73 нче урман кварталы буйлап, 250 м авыл хужалыгы жирлөре буйлап бара шуннан соң көнъяк-көнбатышка таба 150 м 73 нче урман кварталының төньяк-көнчыгыш чиге буйлап уза, «Зэй – Бохарай» – Урсай – Әлмәт автомобиль юлына бүлеп бирелгән полосаны кисеп үтеп, 400 м әлеге урман кварталы буйлап, 50 м сәнәгать объектының төньяк-көнбатыш чиге буйлап, 50 м 73 нче урман кварталы буйлап бара, 100 м авыл хужалыгы жирлөре буйлап, 250 м 73 нче урман кварталы буйлап уза, 150 м әлеге урман кварталының көнъяк-көнбатыш чиге буйлап, 450 м 74 нче урман кварталының төньяк-көнбатыш чиге буйлап бара,

100 м сәнэгать объектының төньяк-көнбатыш чиге буйлап, 600 м 74 нче урман кварталының көнбатыш чиге буйлап уза, аннары көнбатышка таба 50 м авыл хужалыгы жирләрә буйлап, 650 м 96 нчы урман кварталының төньяк чиге буйлап, 100 м авыл хужалыгы жирләрә буйлап бара, шуннан соң, Ямаш елгасын кисеп үтеп, көньяк-көнбатышка таба 1,0 км 96 нчы, 95 нче урман кварталларының төньяк һәм төньяк-көнбатыш чикләре буйлап, 100 м авыл хужалыгы жирләрә буйлап, 800 м 95 нче, 113 нче урман кварталларының көнбатыш чиге буйлап уза, профильле автомобиль юлына бүлеп бирелгән полосаны кисеп үтеп, 50 м авыл хужалыгы жирләрә буйлап, 150 м 113 нче, 127 нче урман кварталларының төньяк-көнбатыш һәм төньяк-көнчыгыш чикләре буйлап бара, шуннан соң төньяк-көнбатышка таба 150 м 111 нче урман кварталының төньяк-көнчыгыш чиге буйлап уза, 50 м сәнэгать объекты буйлап, 50 м авыл хужалыгы жирләрә буйлап һәм 200 м төньякка таба бара, 50 м 111 нче урман кварталының төньяк-көнчыгыш чиге буйлап, 200 м профильле автомобиль юлына бүлеп бирелгән полосаның көньяк-көнбатыш чиге буйлап бара, 50 м 111 нче урман кварталының төньяк-көнчыгыш чиге буйлап уза, 50 м авыл хужалыгы жирләрә буйлап, 200 м 111 нче урман кварталының төньяк чиге буйлап бара, аннары көньяк-көнбатышка таба 100 м әлеге урман кварталының төньяк-көнбатыш чиге буйлап уза, 100 м авыл хужалыгы жирләрә буйлап, 250 м 111 нче урман кварталының көнбатыш чиге буйлап бара, сәнэгать объектын кисеп үтеп, 250 м авыл хужалыгы жирләрә буйлап, сынык сызык ясап, 200 м 111 нче урман кварталының төньяк-көнбатыш чиге буйлап уза, шуннан соң төньяк-көнбатышка таба 50 м 110 нчы урман кварталының көньяк-көнчыгыш чиге буйлап бара, 100 м авыл хужалыгы жирләрә буйлап, 50 м 110 нчы урман кварталының көньяк-көнчыгыш чиге буйлап уза, 100 м авыл хужалыгы жирләрә буйлап, сынык сызык ясап, төньякка таба 450 м 110 нчы урман кварталының көнчыгыш чиге буйлап уза, аннары 100 м авыл хужалыгы жирләрә буйлап, 50 м 109 нчы урман кварталының көнчыгыш чиге буйлап бара, шуннан соң төньяк-көнбатышка таба 100 м авыл хужалыгы жирләрә буйлап уза, аннары, сынык сызык ясап, төньяк-көнчыгышка таба 300 м 109 нчы урман кварталының көнчыгыш чиге буйлап бара, шуннан соң төньяк-көнбатышка таба 30 м авыл хужалыгы жирләрә буйлап, 50 м сәнэгать объекты буйлап, 30 м авыл хужалыгы жирләрә буйлап уза, аннары төньяк-көнчыгышка таба 300 м 109 нчы урман кварталының көнчыгыш чиге буйлап бара, аннары төньяк-көнбатышка таба 250 м 109 нчы урман кварталының төньяк-көнчыгыш чиге буйлап уза, шуннан соң көнбатышка таба 50 м авыл хужалыгы

жирлэре буйлап, 100 м 109 нчы урман кварталының төньяк чиге буйлап бара, аннары төньяк-көнбатышка таба 50 м авыл хужалыгы жирлэре буйлап, 350 м 109 нчы урман кварталының төньяк чиге буйлап уза, шуннан соң көньяк-көнбатышка таба 100 м 109 нчы урман кварталының төньяк-көнбатыш чиге буйлап, көньякка таба 100 м авыл хужалыгы жирлэре буйлап бара, аннары көньяк-көнчыгышка таба, сынык сызык ясап, 800 м 109 нчы урман кварталының көнбатыш чиге буйлап уза, 750 м авыл хужалыгы жирлэре буйлап, 100 м 110 нчы урман кварталының көньяк-көнбатыш чиге буйлап бара, 50 м авыл хужалыгы жирлэре буйлап, 200 м 110 нчы урман кварталының көньяк-көнбатыш чиге буйлап уза, 100 м авыл хужалыгы жирлэре буйлап бара, аннары көньяк-көнбатышка таба 100 м 112 нче урман кварталының төньяк-көнбатыш чиге буйлап уза, шуннан соң көньякка таба 100 м авыл хужалыгы жирлэре буйлап бара, аннары көньяк-көнчыгышка таба 50 м һәм көнчыгышка таба 50 м 112 нче урман кварталының көнбатыш чиге буйлап уза, шуннан соң, сынык сызык ясап, көньяк-көнчыгышка таба 450 м авыл хужалыгы жирлэре буйлап бара, 112 нче урман кварталының көньяк-көнбатыш чиге буйлап 100 м көньякка таба һәм, сынык сызык ясап, көньяк һәм көньяк-көнчыгыш чикләре буйлап 1,3 км төньяк-көнчыгышка таба уза, аннары көнчыгышка таба 200 м 112 нче, 111 нче урман кварталларының көньяк-көнчыгыш һәм көньяк чикләре буйлап бара, шуннан соң, инешне кисеп үтеп, көньяк-көнбатышка таба 750 м 127 нче урман кварталының көнбатыш чиге буйлап, профильле автомобиль юлына бүлеп бирелгән полосаны кисеп үтеп, 100 м авыл хужалыгы жирлэре буйлап уза, аннары көньяк-көнчыгышка таба 300 м 127 нче урман кварталының көньяк-көнбатыш чиге буйлап, сынык сызык ясап, 1,2 км күмәк бакчаларның төньяк-көнчыгыш һәм көнчыгыш чикләре буйлап бара, шуннан соң, сынык сызык ясап, көньяк-көнбатышка таба 800 м авыл хужалыгы жирлэре буйлап, 50 м сәнэгать объектының көньяк-көнчыгыш чиге буйлап, 250 м авыл хужалыгы жирлэре буйлап уза, аннары көньяк-көнчыгышка таба 400 м 141 нче урман кварталының көньяк-көнбатыш чиге буйлап бара, 50 м авыл хужалыгы жирлэре буйлап, сынык сызык ясап, 800 м 141 нче урман кварталының көньяк-көнбатыш чиге буйлап уза, 300 м авыл хужалыгы жирлэре буйлап 22 нче тоташу ноктасына кадәр бара.

«Әлмәт муниципаль районы»
муниципаль берәмлегенә һәм аның
составындагы муниципаль берәмлекләренә
территорияләре чикләрен билгеләү
һәм аларның статусы турында»
Татарстан Республикасы Законына
31 нче кушымта

**Әлмәт муниципаль районының
«Яңа Троицкий авыл жирлегенә» муниципаль берәмлеге
территориясе чигенә картографик тасвирламасы**

Әлеге картографик тасвирлама «Яңа Троицкий авыл жирлегенә» муниципаль берәмлеге территориясе чигенә карта-схемасын («Әлмәт муниципаль районы» муниципаль берәмлегенә һәм аның составындагы муниципаль берәмлекләренә территорияләре чикләрен билгеләү һәм аларның статусы турында» Татарстан Республикасы Законына 1 нче кушымта) тасвирлаудан гыйбарәт.

Яңа Троицкий авыл жирлегенә Баграж-Никольский, Борискино, Ямаши авыл жирлекләренә һәм Яңа Чишмә муниципаль районы белән чиктәш.

Яңа Троицкий авыл жирлегенә чиге Яңа Чишмә муниципаль районы белән чиктәш жирдә Яңа Троицкий, Баграж-Никольский авыл жирлекләренә һәм Яңа Чишмә муниципаль районы чикләренә тоташкан урында Аргы Ивановка авылынан 3,4 км төньяк-көнбатышта Чишмә елгасында урнашкан 55 нче тоташу ноктасынан алып Әлмәт муниципаль районы чиге буйлап Яңа Троицкий, Ямаши авыл жирлекләренә һәм Яңа Чишмә муниципаль районы чикләренә тоташкан урында Шөгәрчә авылынан 2,8 км төньяк-көнбатышта урнашкан 1 нче тоташу ноктасына кадәр уза.

Яңа Троицкий авыл жирлегенә чиге Ямаши авыл жирлегенә белән чиктәш жирдә 1 нче тоташу ноктасынан алып төньяк-көнчыгышка таба 350 м авыл хужалыгы жирләренә буйлап, 50 м агач-куак массивының төньяк-көнбатыш чиге буйлап, 1,1 км авыл хужалыгы жирләренә буйлап кибең баручы инешнең чишмә башына кадәр уза, әлеге инеш агымы буенча 1,1 км аска таба бара, аннары авыл хужалыгы жирләренә буйлап, агач-куак массивын кисеп үтеп, сынык сызык ясап, 4,9 км көньяк-көнчыгышка таба, 1,1 км көньякка таба һәм 400 м көньяк-көнчыгышка таба Яңа Троицкий – Ямаши автомобиль юлына кадәр уза, шуннан соң көньяк-көнбатышка таба 600 м әлеге автомобиль юлы буйлап бара, аннары көньяк-көнчыгышка таба 1,6 км авыл хужалыгы жирләренә буйлап Яңа Троицкий, Ямаши һәм Борискино авыл

жирлекләре чикләре тоташкан урында Шөгәрчә авылыннан 3,3 км көнчыгышта урнашкан 5 нче тоташу ноктасына кадәр уза.

Яңа Троицкий авыл жирлегенә чиге Борискино авыл жирлегенә белән чиктәш жирдә Яңа Троицкий, Борискино һәм Баграж-Никольский авыл жирлекләре чикләре тоташкан урында Борискино авылыннан 2,6 км көньяк-көнбатышта урнашкан 54 нче тоташу ноктасыннан алып төньяк-көнчыгышка таба 800 м «Кәләй урманчылыгы» Татарстан Республикасы дәүләт бюджет учреждениесенә Ракашевский участок урманчылыгындагы 59 нчы урман кварталының көнчыгыш чиге буйлап уза, сынык сызык ясап, 400 м сәнәгать объектының көнчыгыш чиге буйлап уза, шуннан соң төньяк-көнбатышка таба 1,5 км 46 нчы, 45 нче урман кварталларының көньяк чиге буйлап бара, аннары 44 нче урман кварталының көнчыгыш чиге буйлап 1,6 км төньяк-көнчыгышка таба һәм төньяк чиге буйлап 800 м төньяк-көнбатышка таба бара, аннары төньяк-көнчыгышка таба 550 м 38 нче урман кварталының көнчыгыш чиге буйлап уза, шуннан соң төньяк-көнбатышка таба 800 м әлеге урман кварталы буйлап аның көнбатыш чигенә кадәр бара, аннары 37 нче урман кварталының көнчыгыш чиге буйлап 1,1 км төньяк-көнчыгышка таба һәм төньяк чиге буйлап 400 м төньяк-көнбатышка таба уза, шуннан соң төньяк-көнчыгышка таба 200 м авыл хужалыгы жирләре буйлап 5 нче тоташу ноктасына кадәр бара.

Яңа Троицкий авыл жирлегенә чиге Баграж-Никольский авыл жирлегенә белән чиктәш жирдә 55 нче тоташу ноктасыннан алып Чижмә елгасы агымы буенча 300 м аска таба уза, шуннан соң авыл хужалыгы жирләре буйлап 450 м төньяк-көнчыгышка таба, 100 м төньяк-көнбатышка таба һәм 50 м кабат төньяк-көнчыгышка таба бара, 50 м агач-куак массивының көньяк-көнчыгыш чиге буйлап, 100 м авыл хужалыгы жирләре буйлап уза, шуннан соң, сынык сызык ясап, төньякка таба 450 м «Кәләй урманчылыгы» Татарстан Республикасы дәүләт бюджет учреждениесенә Ракашев участок урманчылыгындагы 81 нче урман кварталының көньяк чиге буйлап бара, аннары төньяк-көнбатышка таба 50 м авыл хужалыгы жирләре буйлап уза, шуннан соң 81 нче урман кварталының көньяк чиге буйлап төньяк-көнчыгышка таба, сынык сызык ясап, 350 м, көньяк-көнчыгышка таба 300 м һәм көньяк-көнбатышка таба 100 м бара, 100 м авыл хужалыгы жирләре буйлап уза, шуннан соң көньяк-көнчыгышка таба 150 м 81 нче, 82 нче урман кварталларының көньяк-көнбатыш һәм көнбатыш чикләре буйлап бара, көньяк-көнбатышка таба 150 м 82 нче урман кварталының көнбатыш чиге буйлап уза, шуннан соң көньякка таба, сынык сызык ясап, 200 м авыл хужалыгы жирләре буйлап бара, аннары, сынык сызык ясап, көньяк-

көнбатышка таба 150 м 82 нче урман кварталының көнбатыш чиге буйлап, авыл хужалыгы жирләре буйлап 150 м һәм көньяк-көнчыгышка таба 650 м авыл хужалыгы жирләре буйлап, 250 м 82 нче урман кварталының көньяк-көнбатыш чиге буйлап, сынык сызык ясап, көнчыгышка таба авыл хужалыгы жирләре буйлап 600 м уза, 150 м 82 нче урман кварталының көньяк чиге буйлап уза, шуннан соң, кибең баручы инешне кисеп үтеп, сынык сызык ясап, төньяк-көнчыгышка таба авыл хужалыгы жирләре буйлап 600 м, урман полосасының көньяк-көнчыгыш чиге буйлап 150 м бара, аннары, сынык сызык ясап, көнчыгышка таба 1,2 км 80 нче урман кварталының көньяк чиге буйлап уза, төньяк-көнчыгышка таба 50 м авыл хужалыгы жирләре буйлап, сынык сызык ясап, 5,8 км 75, 71, 63 нче урман кварталларының көньяк-көнчыгыш һәм көнчыгыш чикләре буйлап бара, аннары көнчыгышка таба 1,2 км 64 нче урман кварталының төньяк чиге буйлап 54 нче тоташу ноктасына кадәр уза.

«Әлмәт муниципаль районы»
муниципаль берәмлегенң һәм аның
составындагы муниципаль берәмлекләренң
территорияләре чикләрен билгеләү
һәм аларның статусы турында»
Татарстан Республикасы Законына
32 нче кушымта

**Әлмәт муниципаль районының
«Рус Акташы авыл жирлеге» муниципаль берәмлеге
территориясе чигенң картографик тасвирламасы**

Әлеге картографик тасвирлама «Рус Акташы авыл жирлеге» муниципаль берәмлеге территориясе чигенң карта-схемасын («Әлмәт муниципаль районы» муниципаль берәмлегенң һәм аның составындагы муниципаль берәмлекләренң территорияләре чикләрен билгеләү һәм аларның статусы турында» Татарстан Республикасы Законына 1 нче кушымта) тасвирлаудан гыйбарәт.

Рус Акташы авыл жирлеге Әлмәт, Бота, Югары Акташ, Ямаш авыл жирлекләре һәм Зәй муниципаль районы белән чиктәш.

Рус Акташы авыл жирлеге чиге Зәй муниципаль районы белән чиктәш жирдә Рус Акташы, Бота авыл жирлекләре һәм Зәй муниципаль районы чикләре тоташкан урында Бота авылынан 4,9 км төньяк-көнчыгышта Мостай елгасында урнашкан 14 нче тоташу ноктасыннан алып Әлмәт муниципаль районы чиге

буйлап Рус Акташы, Ямаш авыл жирлекләре һәм Зэй муниципаль районы чикләре тоташкан урында Рус Акташы авылыннан 1,5 км төньяк-көнбатышта Мостай елгасында урнашкан урнашкан 17 нче тоташу ноктасына кадәр уза.

Рус Акташы авыл жирлегеге чиге Ямаш авыл жирлегеге белән чиктәш жирдә 17 нче тоташу ноктасыннан алып 2,8 км көньяк-көнчыгышка таба Чаллы – Зэй – Әлмәт автомобиль юлы буйлап уза, аннары Куйбышев тимер юлына бүлөп бирелгән полосаның төньяк-көнбатыш чиге буйлап 500 м төньяк-көнчыгышка таба, төньяк-көнчыгыш чиге буйлап 1,2 км төньяк-көнбатышка таба бара, шуннан соң төньяк-көнчыгышка таба 850 м «Чаллы – Зэй – Әлмәт» – Зэй-Чишмә – Ямаши автомобиль юлына бүлөп бирелгән полосаның көньяк-көнчыгыш чиге буйлап, 50 м авыл хужалыгы жирләре буйлап Дала Зәе елгасына кадәр уза, 10 м әлегә елга буйлап һәм аның агымы буенча 9,7 км өскә таба Рус Акташы – Азнакай автомобиль юлына кадәр бара, шуннан соң көньяк-көнбатышка таба 1,6 км әлегә автомобиль юлы буйлап уза, аннары, урман полосасын кисеп үтеп, көньяк-көнчыгышка таба 1,9 км авыл хужалыгы жирләре буйлап Одногулка елгасына кадәр, Рус Акташы, Ямаш һәм Югары Акташ авыл жирлекләре чикләре тоташкан урында Акташ станциясеннән 2,3 км төньяк-көнчыгышта Одногулка елгасында урнашкан 18 нче тоташу ноктасына кадәр уза.

Рус Акташы авыл жирлегеге чиге Югары Акташ авыл жирлегеге белән чиктәш жирдә Рус Акташы, Югары Акташ һәм Әлмәт авыл жирлекләре чикләре тоташкан урында Дербеден авылыннан 1,8 км төньяк-көнчыгышта урнашкан 16 нчы тоташу ноктасыннан алып көньяк-көнчыгышка таба 950 м «Кәләй урманчылыгы» Татарстан Республикасы дәүләт бюджет учреждениесенең Бота участок урманчылыгындагы 55 нче урман кварталының төньяк чиге буйлап уза, аннары көньяк-көнбатышка таба 100 м авыл хужалыгы жирләре буйлап бара, шуннан соң көньяк-көнчыгышка таба 350 м 55 нче урман кварталының көнчыгыш чиге буйлап, 50 м авыл хужалыгы жирләре буйлап һәм 50 м көнбатышка таба уза, аннары 100 м 55 нче урман кварталының көнчыгыш чиге буйлап, 100 м сәнәгать объектының көньяк чиге буйлап бара, шуннан соң көньяк-көнчыгышка таба, сынык сызык ясап, 800 м 55 нче урман кварталының көнчыгыш чиге буйлап уза, аннары төньяк-көнчыгышка таба 700 м 65 нче, 57 нче урман кварталларының төньяк һәм көньяк-көнбатыш чикләре буйлап, төньяк-көнбатышка таба 750 м 57 нче урман кварталының көнбатыш чиге буйлап, сынык сызык ясап, төньяк-көнчыгышка таба 1,1 км 57 нче урман кварталының төньяк-көнбатыш һәм төньяк чикләре буйлап һәм 56 нчы урман кварталының көньяк-

көнбатыш чиге буйлап, төньяк-көнбатышка таба 1,4 км 56 нчы урман кварталының көнбатыш чиге буйлап бара, шуннан соң көньяк-көнчыгышка таба 1,9 км 56 нчы урман кварталының төньяк-көнчыгыш һәм көнчыгыш чикләре буйлап уза, аннары төньяк-көнчыгышка таба 50 м урман массивының төньяк-көнбатыш чиге буйлап, 400 м авыл хужалыгы жирләре буйлап кибең баручы инешнең чишмә башына кадәр бара, әлеге инеш агымы буенча 150 м аска таба уза, аннары төньяк-көнчыгышка таба 100 м буа буйлап бара, шуннан соң, профильле автомобиль юлына һәм Куйбышев тимер юлына бүлеп бирелгән полосаларны кисеп үтеп, инеш агымы буенча 2,8 км аска таба уза, аннары төньяк-көнчыгышка таба 150 м агач-куак массивының төньяк-көнбатыш чиге буйлап, 500 м авыл хужалыгы жирләре буйлап Одногулка елгасына кадәр бара, Чаллы – Зәй – Әлмәт автомобиль юлына бүлеп бирелгән полосаны кисеп үтеп, әлеге елга агымы буенча 2,3 км аска таба 18 нче тоташу ноктасына кадәр уза.

Рус Акташы авыл жирлеге чиге Әлмәт авыл жирлеге белән чиктәш жирдә Рус Акташы, Әлмәт һәм Бота авыл жирлекләре чикләре тоташкан урында Бота авылыннан 4,6 км көнчыгышта урнашкан 15 нче тоташу ноктасыннан алып, кибең баручы инешләрне кисеп үтеп, «Кәләй урманчылыгы» Татарстан Республикасы дәүләт бюджет учреждениесенең Бота участок урманчылыгындагы 21 нче урман кварталының төньяк чиге буйлап 650 м көнчыгышка таба, 100 м сәнәгать объекты буйлап, 500 м 22 нче урман кварталының төньяк чиге буйлап уза, аннары көньякка таба 1,7 км 22, 23, 27 нче урман кварталларының көнчыгыш чиге буйлап бара, шуннан соң көньяк-көнбатышка таба 1,8 км авыл хужалыгы жирләре буйлап, 100 м 45 нче урман кварталының төньяк-көнчыгыш чиге буйлап уза, 100 м авыл хужалыгы жирләре буйлап, 300 м 45 нче урман кварталының төньяк чиге буйлап бара, шуннан соң көньяк-көнчыгышка таба 50 м әлеге урман кварталының көнбатыш чиге буйлап, 100 м авыл хужалыгы жирләре буйлап, 100 м 45 нче урман кварталының көнбатыш чиге буйлап уза, 50 м авыл хужалыгы жирләре буйлап, 100 м 45 нче урман кварталының көнбатыш чиге буйлап бара, 100 м авыл хужалыгы жирләре буйлап уза, көньяк-көнбатышка таба 50 м 45 нче урман кварталының көнбатыш чиге буйлап бара, шуннан соң көньяк-көнчыгышка таба 50 м авыл хужалыгы жирләре буйлап, 50 м 45 нче урман кварталының көнбатыш чиге буйлап уза, 150 м авыл хужалыгы жирләре буйлап, 150 м 45 нче урман кварталының көнбатыш чиге буйлап бара, көньякка таба 50 м авыл хужалыгы жирләре буйлап уза, аннары көньяк-көнбатышка таба 50 м 45 нче урман кварталының көнбатыш чиге буйлап бара, 150 м авыл хужалыгы жирләре буйлап, 150 м

45 нче урман кварталының көнбатыш чиге буйлап уза, сынык сызык ясап, авыл хужалыгы жирләрә буйлап 600 м һәм көньяк-көнчыгышка таба 200 м бара, 500 м 45 нче урман кварталының көньяк-көнбатыш һәм көньяк чикләре буйлап уза, көньякка таба 450 м авыл хужалыгы жирләрә буйлап кибеп баручы инешкә кадәр бара, профильле автомобиль юлына бүлеп бирелгән полосаны кисеп үтеп, әлеге инеш агымы буенча 2,0 км аска таба башка инешкә кушылган жиргә кадәр бара, профильле автомобиль юлына бүлеп бирелгән полосаны кисеп үтеп, әлеге инеш агымы буенча 1,7 км өскә таба бара, шуннан соң көньяк-көнчыгышка таба 150 м авыл хужалыгы жирләрә буйлап, 100 м сәнәгать объектының төньяк-көнчыгыш чиге буйлап 16 нчы тоташу ноктасына кадәр бара.

Рус Актасы авыл жирлеге чиге Бота авыл жирлеге белән чиктәш жирдә 14 нче тоташу ноктасыннан алып, Рус Актасы – Кузайкино автомобиль юлына бүлеп бирелгән полосаны кисеп үтеп, инеш агымы буенча 1,1 км өскә таба уза, шуннан соң көньяк-көнчыгышка таба 50 м агач-куак массивының төньяк-көнчыгыш чиге буйлап, 100 м урман полосасының төньяк-көнчыгыш чиге буйлап, сынык сызык ясап, инешне кисеп үтеп, 2,0 км авыл хужалыгы жирләрә буйлап 15 нче тоташу ноктасына кадәр уза.

«Әлмәт муниципаль районы»
муниципаль берәмлегенең һәм аның
составындагы муниципаль берәмлекләренең
территорияләре чикләрен билгеләү
һәм аларның статусы турында»
Татарстан Республикасы Законына
33 нче кушымта

Әлмәт муниципаль районының
«Сәрән авыл жирлеге» муниципаль берәмлеге территориясе
чигенең картографик тасвирламасы

Әлеге картографик тасвирлама «Сәрән авыл жирлеге» муниципаль берәмлеге территориясе чигенең карта-схемасын («Әлмәт муниципаль районы» муниципаль берәмлегенең һәм аның составындагы муниципаль берәмлекләренең территорияләре чикләрен билгеләү һәм аларның статусы турында» Татарстан Республикасы Законына 1 нче кушымта) тасвирлаудан гыйбарәт.

Сәрән авыл жирлеге Баграж-Никольский, Борискино, Елхово, Ерсубайкино, Клементейкино һәм Кузайкино авыл жирлекләре белән чиктәш.

Сэрэн авыл жирлеге чиге Баграж-Никольский авыл жирлеге белән чиктәш жирдә Сэрэн, Баграж-Никольский һәм Борискино авыл жирлекләре чикләре тоташкан урында Борискино авылыннан 2,8 км көньяк-көнчыгышта урнашкан 6 нчы тоташу ноктасыннан алып 3,9 км көньяк-көнбатышка таба «Көлэй урманчылыгы» Татарстан Республикасы дәүләт бюджет учреждениесенәң Ракашевский участок урманчылыгындагы 66, 69, 73, 77 нче урман кварталларының көнчыгыш чиге буйлап уза, шуннан соң, Багряж елгасын, профильле автомобиль юлына бүлеп бирелгән полосаны, берничә кат инешне һәм кибеп баручы инешне кисеп үтеп, авыл хужалыгы жирләре буйлап көньяк-көнчыгышка таба 4,4 км бара, аннары «Көлэй урманчылыгы» Татарстан Республикасы дәүләт бюджет учреждениесенәң Чишмә участок урманчылыгындагы 31 нче урман кварталының төньяк-көнчыгыш чиге буйлап 350 м төньяк-көнбатышка таба, кибеп баручы инешне кисеп үтеп, 700 м авыл хужалыгы жирләре буйлап уза, шуннан соң көньяк-көнбатышка таба 600 м 31 нче, 30 нчы урман кварталларының төньяк-көнбатыш чиге буйлап бара, сынык сызык ясап, көнбатышка таба 400 м авыл хужалыгы жирләре буйлап, сынык сызык ясап, көньякка таба 150 м 30 нчы урман кварталының көнбатыш чиге буйлап, көньяк-көнчыгышка таба 250 м авыл хужалыгы жирләре буйлап, сынык сызык ясап, көньякка таба 150 м 30 нчы урман кварталының көнбатыш чиге буйлап бара, шуннан соң көньяк-көнбатышка таба 100 м авыл хужалыгы жирләре буйлап, 50 м 30 нчы урман кварталының көнбатыш чиге буйлап, кибеп баручы инешне кисеп үтеп, 600 м авыл хужалыгы жирләре буйлап Багряж елгасына кадәр уза, әлеге елга агымы буенча 1,7 км аска таба Сэрэн, Баграж-Никольский һәм Елхово авыл жирлекләре чикләре тоташкан урында Кече Баграж авылыннан 650 м көньяк-көнчыгышта Багряж елгасында урнашкан 53 нче тоташу ноктасына кадәр бара.

Сэрэн авыл жирлеге чиге Борискино авыл жирлеге белән чиктәш жирдә Сэрэн, Борискино һәм Кузайкино авыл жирлекләре чикләре тоташкан урында Березовка поселогыннан 1,9 км көньяк-көнчыгышта урнашкан 8 нче тоташу ноктасыннан алып көньяк-көнбатышка таба 650 м Кузайкино – Нурлат автомобиль юлына бүлеп бирелгән полосаның төньяк-көнбатыш чиге буйлап, 900 м әлеге автомобиль юлы буйлап уза, аннары көнбатышка таба 40 м авыл хужалыгы жирләре буйлап, 50 м урман полосасының көньяк чиге буйлап, 150 м авыл хужалыгы жирләре буйлап, 300 м урман полосасының көньяк чиге буйлап, 100 м авыл хужалыгы жирләре буйлап, 150 м урман полосасының төньяк чиге буйлап, 500 м авыл хужалыгы жирләре буйлап бара, шуннан соң көньяк-көнбатышка таба

450 м «Кәләй урманчылыгы» Татарстан Республикасы дәүләт бюджет учреждениесенең Ракашевский участок урманчылыгындагы 84 нче урман кварталының көньяк-көнчыгыш чиге буйлап уза, аннары сәнэгать объектының төньяк-көнбатыш чиге буйлап көньяк-көнбатышка таба 100 м һәм көнбатышка таба 50 м бара, шуннан соң төньяк-көнбатышка таба 1,0 км авыл хужалыгы жирләре буйлап, 200 м сәнэгать объектының төньяк-көнчыгыш чиге буйлап, 200 м авыл хужалыгы жирләре буйлап, 250 м агач-куак полосасының көньяк-көнбатыш чиге буйлап, 400 м авыл хужалыгы жирләре буйлап, 50 м сазлыкның көньяк-көнбатыш чиге буйлап, 1,3 км авыл хужалыгы жирләре буйлап 6 нчы тоташу ноктасына кадәр уза.

Сәрән авыл жирлеге чиге Кузайкино авыл жирлеге белән чиктәш жирдә Сәрән, Кузайкино һәм Ерсубайкино авыл жирлекләре чикләре тоташкан урында Яңа Ялан авылыннан 2,5 км көньяк-көнбатышта Сосновка елгасында урнашкан 9 нчы тоташу ноктасыннан алып көнбатышка таба 100 м авыл хужалыгы жирләре буйлап уза, аннары төньякка таба, сынык сызык ясап, 1,7 км «Кәләй урманчылыгы» Татарстан Республикасы дәүләт бюджет учреждениесенең Чишмә участок урманчылыгындагы 3 нче, 1 нче урман кварталларының көнчыгыш, төньяк-көнчыгыш чикләре буйлап бара, шуннан соң авыл хужалыгы жирләре буйлап 40 м һәм көньяк-көнбатышка таба 150 м бара, аннары көнбатышка таба, сынык сызык ясап, 1,7 км 1 нче урман кварталының төньяк чиге буйлап уза, аннары, ки-беп баручы инешне һәм Суркинская елгасын кисеп үтеп, төньяк-көнбатышка таба 1,4 км авыл хужалыгы жирләре буйлап, 150 м урман полосасының көньяк-көнбатыш чиге буйлап, Кузайкино – Нурлат автомобиль юлына бүлеп бирелгән полосаны кисеп үтеп, 400 м авыл хужалыгы жирләре буйлап 8 нче тоташу ноктасына кадәр уза.

Сәрән авыл жирлеге чиге Ерсубайкино авыл жирлеге белән чиктәш жирдә Сәрән, Ерсубайкино һәм Клементейкино авыл жирлекләре чикләре тоташкан урында Яңа Чишмә авылыннан 1,3 км төньяк-көнчыгышта урнашкан 51 нче тоташу ноктасыннан алып, «Казан – Оренбург» – Ерсубайкино – Чуаш Сәрәне автомобиль юлын кисеп үтеп, авыл хужалыгы жирләре буйлап 1,0 км төньяк-көнчыгышка таба, Ерсубай елгасын кисеп үтеп, 550 м төньяк-көнбатышка таба, 50 м агач-куак массивы буйлап, Тарен-Вар елгасын кисеп үтеп, 650 м авыл хужалыгы жирләре буйлап уза, шуннан соң төньяк-көнчыгышка таба, сынык сызык ясап, 7,9 км 33, 24, 17 нче урман кварталларының көнчыгыш чиге буйлап, 12 нче урман кварталының көньяк-көнбатыш һәм көньяк чикләре буйлап һәм «Кәләй урманчылыгы» Татарстан

Республикасы дәүләт бюджет учреждениесенә Чишмә участок урманчылыгындагы 12 нче, 8 нче урман кварталларының көнчыгыш чиге буйлап бара, аннары көнчыгышка таба 100 м 123 нче урман кварталының аерымланган кишәрлегенә төньяк чиге буйлап уза, 150 м авыл хужалыгы жирләре буйлап, 1,2 км 4 нче, 5 нче урман кварталларының көньяк һәм көнбатыш чикләре буйлап бара, аннары көньяк-көнбатышка таба 200 м 5 нче урман кварталының көнбатыш чиге буйлап уза, 200 м авыл хужалыгы жирләре буйлап, сынык сызык ясап, көньякка таба 600 м 5 нче урман кварталының көнбатыш чиге буйлап бара, аннары көньяк-көнчыгышка таба 200 м авыл хужалыгы жирләре буйлап, 5 нче урман кварталының көньяк-көнбатыш чиге буйлап 400 м һәм көньяк-көнчыгыш чиге буйлап 200 м төньяк-көнчыгышка таба уза, 50 м авыл хужалыгы жирләре буйлап бара, аннары, сынык сызык ясап, төньякка таба 1,7 км 5 нче урман кварталының көньяк-көнчыгыш чиге буйлап Сосновка елгасына кадәр уза, әлеге елга агымы буенча 400 м аска таба 9 нчы тоташу ноктасына кадәр бара.

Сәрән авыл жирлеге чиге Клементейкино авыл жирлеге белән чиктәш жирдә Сәрән, Клементейкино һәм Елхово авыл жирлекләре чикләре тоташкан урында Рус Сәрәне авылыннан 1,1 км көньякта Багряж елгасында урнашкан 52 нче тоташу ноктасыннан алып авыл хужалыгы жирләре буйлап, агач-куак массивын кисеп үтеп, 150 м төньяк-көнчыгышка таба, көнчыгышка таба 1,4 км уза, 550 м урман полосасының көньяк чиге буйлап, авыл хужалыгы жирләре буйлап 700 м һәм төньяк-көнчыгышка таба 300 м, урман полосасының төньяк-көнбатыш чиге буйлап 50 м, авыл хужалыгы жирләре буйлап 100 м, урман полосасының төньяк-көнбатыш чиге буйлап 100 м, авыл хужалыгы жирләре буйлап 600 м уза, аннары көнчыгышка таба 50 м сәнгәт объектның көньяк чиге буйлап, 350 м авыл хужалыгы жирләре буйлап 51 нче тоташу ноктасына кадәр уза.

Сәрән авыл жирлеге чиге Елхово авыл жирлеге белән чиктәш жирдә 53 нче тоташу ноктасыннан алып көньяк-көнчыгышка таба 950 м «Кузайкино – Нурлат» – Аргы Ивановка автомобиль юлына бүлеп бирелгән полосаның төньяк-көнчыгыш чиге буйлап, 650 м авыл хужалыгы жирләре буйлап, 1,7 км урман полосасының төньяк-көнчыгыш чиге буйлап, Кузайкино – Нурлат автомобиль юлына бүлеп бирелгән полосаны кисеп үтеп, 100 м авыл хужалыгы жирләре буйлап, 150 м күмәк бакчаларның көньяк-көнбатыш чиге буйлап, 50 м урман массивының төньяк-көнчыгыш чиге буйлап, 150 м авыл хужалыгы жирләре буйлап, 300 м агач-куак массивы буйлап Багряж елгасына кадәр уза, әлеге елга агымы буенча 300 м өскә таба 52 нче тоташу ноктасына кадәр бара.

«Әлмәт муниципаль районы»
муниципаль берәмлегенең һәм аның
составындагы муниципаль берәмлекләренең
территорияләре чикләрен билгеләү
һәм аларның статусы турында»
Татарстан Республикасы Законына
34 нче кушымта

Әлмәт муниципаль районының
«Иске Михайловка авыл җирлеге» муниципаль берәмлеге
территориясе чигенең картографик тасвирламасы

Әлеге картографик тасвирлама «Иске Михайловка авыл җирлеге» муниципаль берәмлеге территориясе чигенең карта-схемасын («Әлмәт муниципаль районы» муниципаль берәмлегенең һәм аның составындагы муниципаль берәмлекләренең территорияләре чикләрен билгеләү һәм аларның статусы турында» Татарстан Республикасы Законына 1 нче кушымта) тасвирлаудан гыйбарәт.

Иске Михайловка авыл җирлеге Яңа Кәшер, Яңа Никольский, Сөләй авыл җирлекләре һәм Сарман муниципаль районы белән чиктәш.

Иске Михайловка авыл җирлеге чиге Сарман муниципаль районы белән чиктәш җирдә Иске Михайловка, Яңа Никольский авыл җирлекләре һәм Сарман муниципаль районы чикләре тоташкан урында Кәске авылынан 1,3 км төньякта урнашкан 24 нче тоташу ноктасынан алып Әлмәт муниципаль районы чиге буйлап Иске Михайловка, Сөләй авыл җирлекләре һәм Сарман муниципаль районы чикләре тоташкан урында Яңа Михайловка авылынан 2,1 км төньяк-көнчыгышта урнашкан 27 нче тоташу ноктасына кадәр уза.

Иске Михайловка авыл җирлеге чиге Сөләй авыл җирлеге белән чиктәш җирдә 27 нче тоташу ноктасынан алып, профильле автомобиль юлына бүлеп бирелгән һәм Рус Акташы – Азнакай автомобиль юлына бүлеп бирелгән полосаларны кисеп үтеп, авыл хужалыгы җирләре буйлап 1,2 км көньяк-көнбатышка таба, 200 м урман полосасының көньяк-көнчыгыш чиге буйлап, 400 м авыл хужалыгы җирләре буйлап, 50 м сәнәгать объектының көньяк-көнчыгыш чиге буйлап, 350 м авыл хужалыгы җирләре буйлап уза, аннары көнбатышка таба 250 м урман полосасының көньяк чиге буйлап, 700 м авыл хужалыгы җирләре буйлап һәм, «Рус Акташы – Азнакай» – Сөләй автомобиль юлына бүлеп бирелгән полосаны кисеп үтеп, 1,9 км көньякка таба, сәнәгать объектының көнчыгыш чиге буйлап 100 м һәм көньяк чиге буй-

лап 40 м көнбатышка таба, 450 м авыл хужалыгы жирләрә буйлап «Әлмәт урманчылыгы» Татарстан Республикасы дәүләт бюджет учреждениесеңә Поташ Аланы участок урманчылыгындагы 72 нче урман кварталына кадәр бара, аннары көньякка таба 850 м әлегә урман кварталының көнчыгыш чиге буйлап, 100 м сәнгәт объектның көнчыгыш чиге буйлап, 200 м авыл хужалыгы жирләрә буйлап Иске Михайловка, Сөләй һәм Яңа Кәшер авыл жирлекләре чикләре тоташкан урында Болгар-1 авылынан 2,1 км көнчыгышта урнашкан 28 нче тоташу ноктасына кадәр уза.

Иске Михайловка авыл жирлегә чиге Яңа Кәшер авыл жирлегә белән чиктәш жирдә 28 нче тоташу ноктасынан алып көнбатышка таба 1,9 км «Әлмәт урманчылыгы» Татарстан Республикасы дәүләт бюджет учреждениесеңә Поташ Аланы участок урманчылыгындагы 72, 71, 70 нче урман кварталларының көньяк чиге буйлап, 50 м авыл хужалыгы жирләрә буйлап, 100 м 70 нче урман кварталының көньяк чиге буйлап, 100 м авыл хужалыгы жирләрә буйлап уза, 400 м 70 нче урман кварталының көньяк чиге буйлап, 50 м авыл хужалыгы жирләрә буйлап бара, 250 м 70 нче урман кварталының көньяк чиге буйлап уза, аннары авыл хужалыгы жирләрә буйлап 50 м бара, 700 м 69 нчы урман кварталының көньяк чиге буйлап уза, инешне кисеп үтеп, 100 м авыл хужалыгы жирләрә буйлап, Әлмәт – Мөслим автомобиль юлына бүлеп бирелгән полосаны һәм инешне кисеп үтеп, сынык сызык ясап, төньяк-көнбатышка таба 450 м бара, шуннан соң төньякка таба 950 м 69 нчы урман кварталының көнбатыш чиге буйлап уза, аннары көнбатышка таба 1,1 км 65 нче, 64 нче урман кварталларының көньяк чиге буйлап, 50 м авыл хужалыгы жирләрә буйлап бара, шуннан соң 700 м 64 нче урман кварталының көньяк чиге буйлап һәм төньякка таба 900 м көнбатыш чиге буйлап, Рус Акташы – Азнакай автомобиль юлына бүлеп бирелгән полосаны кисеп үтеп, 100 м авыл хужалыгы жирләрә буйлап уза, аннары көнбатышка таба 2,0 км 54, 53, 52 нче урман кварталларының көньяк чиге буйлап бара, шуннан соң көньяк-көнбатышка таба 200 м һәм төньяк-көнбатышка таба 150 м 62 нче урман кварталының көнчыгыш чиге буйлап уза, аннары көньяк-көнбатышка таба, сынык сызык ясап, 950 м авыл хужалыгы жирләрә буйлап Кәске Чишмәсе инешенә кадәр бара, әлегә инеш агымы буенча 350 м аска таба Иске Михайловка, Яңа Кәшер һәм Яңа Никольский авыл жирлекләре чикләре тоташкан урында Бикәсәз авылынан 750 м төньяк-көнбатышта урнашкан 26 нчы тоташу ноктасына кадәр уза.

Иске Михайловка авыл жирлегә чиге Яңа Никольский авыл жирлегә белән чиктәш жирдә 26 нчы тоташу ноктасынан алып, профильле автомобиль юлына бүлеп бирелгән полосаны

кисеп үтеп, Кәске Чишмәсе инеше агымы буенча 4,0 км аска таба уза, төньякка таба 50 м профильле автомобиль юлы буйлап, 850 м «Әлмәт урманчылыгы» Татарстан Республикасы дәүләт бюджет учреждениесенең Поташ Аланы участок урманчылыгын-дагы 58 нче урман кварталының көнбатыш чиге буйлап, сынык сызык ясап, 250 м әлеге урман кварталы буйлап бара, шуннан соң төньяк-көнчыгышка таба 50 м 58 нче урман кварталының төньяк-көнбатыш чиге буйлап, сынык сызык ясап, 100 м әлеге урман кварталы буйлап, 200 м 58 нче урман кварталының төньяк-көнбатыш чиге буйлап уза, көнчыгышка таба, сынык сызык ясап, 300 м әлеге урман кварталы буйлап, 50 м авыл хужалыгы жирләре буйлап бара, аннары көньяк-көнчыгышка таба, сынык сызык ясап, 800 м 58 нче урман кварталының төньяк-көнчыгыш чиге буйлап, 100 м сәнәгать объектының төньяк-көнчыгыш чиге буйлап уза, 200 м 58 нче урман кварталының көнчыгыш чиге буйлап бара, 100 м карьерның көньяк-көнбатыш чиге буйлап, 50 м авыл хужалыгы жирләре буйлап, сынык сызык ясап, 650 м 58 нче урман кварталының көнчыгыш чиге буйлап һәм 61 нче урман кварталының төньяк чиге буйлап уза, шуннан соң көньякка таба 150 м авыл хужалыгы жирләре буйлап бара, аннары көньяк-көнчыгышка таба 300 м, көнчыгышка таба 100 м, төньяк-көнчыгышка таба 150 м 61 нче урман кварталының төньяк чиге буйлап, 50 м авыл хужалыгы жирләре буйлап уза, шуннан соң көньяк-көнчыгышка таба 250 м 61 нче урман кварталының төньяк чиге буйлап, 100 м авыл хужалыгы жирләре буйлап бара, аннары, сынык сызык ясап, көньяк-көнчыгышка таба 200 м, профильле автомобиль юларына бүлеп биргән полосаларны кисеп үтеп, төньяк-көнчыгышка таба 1,1 км 61 нче урман кварталының төньяк чиге буйлап уза, шуннан соң төньяк-көнбатышка таба 100 м авыл хужалыгы жирләре буйлап, 600 м урман полосасының көньяк-көнбатыш чиге буйлап бара, аннары, профильле автомобиль юларына бүлеп биргән полосаларны кисеп үтеп, авыл хужалыгы жирләре буйлап төньяк-көнбатышка таба 100 м, профильле автомобиль юлына бүлеп бирелгән полосаны кисеп үтеп, көньяк-көнбатышка таба 500 м, төньяк-көнбатышка таба 2,0 км уза, 450 м урман полосасының көньяк-көнбатыш чиге буйлап, Никольский авылын Болгар-2 авылы белән тоташтыручы профильле автомобиль юлына бүлеп бирелгән полосаны кисеп үтеп, 550 м авыл хужалыгы жирләре буйлап Урман Зәе елгасына кадәр уза, шуннан соң әлеге елга агымы буенча 3,4 км өскә таба уза, аннары авыл хужалыгы жирләре буйлап төньяк-көнчыгышка таба 100 м, төньякка таба 100 м, көнбатышка таба 150 м, төньяк-көнчыгышка таба 200 м, төньяк-көнбатышка таба 100 м бара, сынык сызык ясап, 1,0 км 32 нче урман кварталының төньяк-көн-

чыгыш чиге буйлап уза, шуннан соң төньякка таба 150 м авыл хужалыгы жирләрә буйлап бара, аннары төньяк-көнбатышка таба 850 м 32 нче урман кварталының төньяк-көнчыгыш чиге буйлап уза, шуннан соң, Урсай – Кәске автомобиль юлына бүлөп бирелгән полосаны кисеп үтеп, төньяк-көнчыгышка таба 1,5 км авыл хужалыгы жирләрә буйлап, 550 м урман полосасының көньяк-көнчыгыш чиге буйлап бара, аннары авыл хужалыгы жирләрә буйлап 40 м, көньяк-көнчыгышка таба 650 м, төньяк-көнчыгышка таба 1,0 км 24 нче тоташу ноктасына кадәр бара.

«Әлмәт муниципаль районы»
муниципаль берәмлегенң һәм аның
составындагы муниципаль берәмлекләрнең
территорияләре чикләрен билгеләү
һәм аларның статусы турында»
Татарстан Республикасы Законына
35 нче кушымта

Әлмәт муниципаль районының
«Иске Суркино авыл жирлегә» муниципаль берәмлеге
территориясе чигенең картографик тасвирламасы

Әлеге картографик тасвирлама «Иске Суркино авыл жирлегә» муниципаль берәмлеге территориясе чигенең карта-схемасын («Әлмәт муниципаль районы» муниципаль берәмлегенң һәм аның составындагы муниципаль берәмлекләрнең территорияләре чикләрен билгеләү һәм аларның статусы турында» Татарстан Республикасы Законына 1 нче кушымта) тасвирлаудан гыйбарәт.

Иске Суркино авыл жирлегә Васильевка, Мәмәт, Миңлебай авыл жирлекләре һәм Лениногорск муниципаль районы белән чиктәш.

Иске Суркино авыл жирлегә чиге Мәмәт авыл жирлегә белән чиктәш жирдә Иске Суркино, Мәмәт һәм Миңлебай авыл жирлекләре чикләре тоташкан урында Иске Суркино авылынан 2,7 км төньяк-көнбатышта урнашкан 65 нче тоташу ноктасыннан алып, профильле автомобиль юлларына бүлөп бирелгән полосаларны кисеп үтеп, көньякка таба 400 м авыл хужалыгы жирләрә буйлап, 450 м профильле автомобиль юлына бүлөп бирелгән полосаның көнбатыш чиге буйлап, 200 м авыл хужалыгы жирләрә буйлап уза, аннары көньяк-көнбатышка таба 500 м «Әлмәт урманчылыгы» Татарстан Республикасы дәүләт бюджет учреждениесенң Миңлебай участок урманчылыгындагы 92 нче урман кварталының көньяк-көнчыгыш чиге буйлап, 100 м авыл

хужалыгы жирләре буйлап, 150 м 92 нче урман кварталының көньяк-көнчыгыш чиге буйлап, Иске Суркино авылын Әлмәт — Чупай автомобиль юлы белән тоташтыручы профильле автомобиль юлына бүлеп бирелгән полосаны кисеп үтеп, сынык сызык ясап, 1,8 км авыл хужалыгы жирләре буйлап Иске Суркино, Мәмәт авыл жирлекләре һәм Лениногорск муниципаль районы чикләре тоташкан урында Иске Суркино авылынан 2,2 км көнбатышта урнашкан 66 нчы тоташу ноктасына кадәр уза.

Иске Суркино авыл жирлегенә чиге Миңлебай авыл жирлегенә белән чиктәш жирдә Иске Суркино, Миңлебай һәм Васильевка авыл жирлекләре чикләре тоташкан урында Васильевка авылынан 2,8 км көнбатышта урнашкан 67 нче тоташу ноктасынан алып көньяк-көнбатышка таба 150 м «Әлмәт урманчылыгы» Татарстан Республикасы дәүләт бюджет учреждениесенә Миңлебай участок урманчылыгындагы 84 нче урман кварталының көньяк чиге буйлап уза, аннары, профильле автомобиль юлларына бүлеп бирелгән полосаларны кисеп үтеп, төньяк-көнбатышка таба 350 м авыл хужалыгы жирләре буйлап, 100 м 84 нче урман кварталының көньяк-көнбатыш чиге буйлап, көнбатышка таба 200 м авыл хужалыгы жирләре буйлап, 100 м 84 нче, 83 нче урман кварталларының көньяк-көнбатыш һәм көньяк-көнчыгыш чикләре буйлап, 150 м урман массивының төньяк-көнбатыш чиге буйлап уза, аннары 300 м 83 нче урман кварталының көньяк чиге буйлап, 100 м төньяк-көнбатышка таба авыл хужалыгы жирләре буйлап бара, 450 м 83 нче урман кварталының көньяк-көнбатыш чиге буйлап уза, 100 м авыл хужалыгы жирләре буйлап, 100 м сәнәгать объекты буйлап бара, шуннан соң көнбатышка таба 400 м 83 нче, 79 нчы урман кварталларының көньяк чиге буйлап, 100 м авыл хужалыгы жирләре буйлап, 50 м 79 нчы урман кварталының көньяк чиге буйлап, 100 м авыл хужалыгы жирләре буйлап 65 нче тоташу ноктасына кадәр уза.

Иске Суркино авыл жирлегенә чиге Васильевка авыл жирлегенә белән чиктәш жирдә Иске Суркино, Васильевка авыл жирлекләре һәм Лениногорск муниципаль районы чикләре тоташкан урында Яңа Суркино авылынан 2,7 км көнчыгышта урнашкан 68 нче тоташу ноктасынан алып төньяк-көнбатышка таба 200 м һәм көньяк-көнбатышка таба 150 м «Әлмәт урманчылыгы» Татарстан Республикасы дәүләт бюджет учреждениесенә Миңлебай участок урманчылыгындагы 150 нче урман кварталы буйлап, 100 м авыл хужалыгы жирләре буйлап уза, шуннан соң көньяк-көнбатышка таба 150 м, төньяк-көнбатышка таба 400 м, төньякка таба 400 м 150 нче урман кварталының көньяк-көнбатыш һәм көнбатыш чикләре буйлап бара, аннары төньякка таба 50 м авыл

хужалыгы жирләрә буйлап уза, шуннан соң төньяк-көнбатышка таба 250 м 150 нче урман кварталының төньяк-көнбатыш чиге буйлап һәм 129 нчы урман кварталының көньяк-көнбатыш чиге буйлап, Әлмәт— Лениногорск автомобиль юлына бүлөп бирелгән полосаны кисеп үтеп, 100 м авыл хужалыгы жирләрә буйлап, 250 м 129 нчы урман кварталының көньяк-көнбатыш чиге буйлап, 150 м авыл хужалыгы жирләрә буйлап уза, 100 м 128 нче урман кварталының көньяк-көнбатыш чиге буйлап, 150 м авыл хужалыгы жирләрә буйлап бара, инешне кисеп үтеп, 200 м 128 нче урман кварталының көньяк-көнбатыш чиге буйлап, 150 м авыл хужалыгы жирләрә буйлап, 400 м 128 нче урман кварталының көнбатыш чиге буйлап, 50 м авыл хужалыгы жирләрә буйлап уза, аннары төньяк-көнбатышка таба 1,0 км, төньяк-көнчыгышка таба 150 м 128 нче, 127 нче урман кварталларының көнбатыш һәм көньяк-көнбатыш чикләре буйлап бара, авыл хужалыгы жирләрә буйлап төньяк-көнчыгышка таба 300 м һәм, Түбән Мактама — Иске Суркино автомобиль юлына бүлөп бирелгән полосаны кисеп үтеп, төньяк-көнбатышка таба 150 м уза, аннары көнбатышка таба 650 м, төньякка таба 500 м 127 нче урман кварталының көньяк-көнбатыш һәм көнбатыш чикләре буйлап бара, шуннан соң төньяк-көнбатышка таба 800 м 127 нче, 94 нче урман кварталларының көнбатыш чиге буйлап, 100 м сәнәгать объектының көньяк-көнчыгыш чиге буйлап уза, сынык сызык ясап, төньякка таба 250 м 94 нче урман кварталының көнбатыш чиге буйлап бара, 700 м урман полосасының көнчыгыш чиге буйлап, 150 м авыл хужалыгы жирләрә буйлап, 350 м урман полосасының көнчыгыш чиге буйлап, сынык сызык ясап, 200 м авыл хужалыгы жирләрә буйлап Әлмәт— Лениногорск автомобиль юлына кадәр уза, аннары, Куйбышев тимер юлына бүлөп бирелгән полосаны кисеп үтеп, әлеге автомобиль юлы буйлап көньяк-көнбатышка таба 600 м бара, шуннан соң төньяк-көнбатышка таба 200 м авыл хужалыгы жирләрә буйлап, 150 м урман полосасы буйлап, 700 м урман полосасының көньяк-көнбатыш чиге буйлап, 300 м авыл хужалыгы жирләрә буйлап 67 нче тоташу ноктасына кадәр бара.

Иске Суркино авыл жирлеге чиге Лениногорск муниципаль районы белән чиктәш жирдә 68 нче тоташу ноктасыннан алып Әлмәт муниципаль районы чиге буйлап 66 нчы тоташу ноктасына кадәр уза.

«Әлмәт муниципаль районы»
муниципаль берәмлегенең һәм аның
составындагы муниципаль берәмлекләренең
территорияләре чикләрен билгеләү
һәм аларның статусы турында»
Татарстан Республикасы Законына
36 нчы кушымта

**Әлмәт муниципаль районының
«Сөләй авыл җирлеге» муниципаль берәмлеге
территориясе чигенең картографик тасвирламасы**

Әлеге картографик тасвирлама «Сөләй авыл җирлеге» муниципаль берәмлеге территориясе чигенең карта-схемасын («Әлмәт муниципаль районы» муниципаль берәмлегенең һәм аның составындагы муниципаль берәмлекләренең территорияләре чикләрен билгеләү һәм аларның статусы турында» Татарстан Республикасы Законына 1 нче кушымта) тасвирлаудан гыйбарәт.

Сөләй авыл җирлеге Кама-Исмәгыйль, Яңа Кәшер, Иске Михайловка авыл җирлекләре, Азнакай һәм Сарман муниципаль районнары белән чиктәш.

Сөләй авыл җирлеге чиге Сарман муниципаль районы белән чиктәш җирдә Сөләй, Иске Михайловка авыл җирлекләре һәм Сарман муниципаль районы чикләре тоташкан урында Яңа Михайловка авылыннан 2,1 км төньяк-көнчыгышта урнашкан 27 нче тоташу ноктасыннан алып Әлмәт муниципаль районы чиге буйлап Сөләй авыл җирлеге, Азнакай һәм Сарман муниципаль районнары чикләре тоташкан урында Урсалыбаш авылыннан 4,6 км төньяк-көнчыгышта урнашкан 30 нчы (72 нче) тоташу ноктасына кадәр уза.

Сөләй авыл җирлеге чиге Азнакай муниципаль районы белән чиктәш җирдә 30 нчы (72 нче) тоташу ноктасыннан алып Әлмәт муниципаль районы чиге буйлап Сөләй, Кама-Исмәгыйль авыл җирлекләре һәм Сарман муниципаль районы чикләре тоташкан урында Салкын Чишмә авылыннан 2,2 км көнчыгышта урнашкан 31 нче тоташу ноктасына кадәр уза.

Сөләй авыл җирлеге чиге Кама-Исмәгыйль авыл җирлеге белән чиктәш җирдә 31 нче тоташу ноктасыннан алып төньяк-көнбатышка таба 200 м Әлмәт – Азнакай автомобиль юлына бүлеп бирелгән полосаның көньяк чиге буйлап уза, шуннан соң көньяк-көнбатышка таба 400 м «Әлмәт урманчылыгы» Татарстан Республикасы дәүләт бюджет учреждениесең Кама-Исмәгыйль участок урманчылыгындагы 6 нчы урман кварталының төньяк-көнбатыш чиге буйлап, 250 м авыл хужалыгы җирләре буй-

лап, 100 м 6 нчы урман кварталының төньяк-көнбатыш чиге буйлап, 250 м авыл хужалыгы жирләрә буйлап, 150 м урман массивының көньяк-көнчыгыш чиге буйлап бара, 600 м 6 нчы урман кварталының төньяк-көнбатыш чиге буйлап, сәнәгать объектн кисеп үтеп, 100 м авыл хужалыгы жирләрә буйлап, 850 м 6 нчы, 9 нчы урман кварталларының төньяк һәм төньяк-көнбатыш чикләре буйлап уза, аннары төньяк-көнбатышка таба 300 м 9 нчы урман кварталының төньяк чиге буйлап бара, шуннан соң төньяк-көнчыгышка таба 250 м 5 нче урман кварталының көньяк-көнчыгыш чиге буйлап, 50 м авыл хужалыгы жирләрә буйлап һәм 150 м 5 нче урман кварталының көньяк-көнчыгыш чиге буйлап уза, аннары төньяк-көнбатышка таба 200 м 5 нче урман кварталы һәм 150 м урман массивының көньяк-көнбатыш чиге буйлап бара, шуннан соң көнбатышка таба 100 м авыл хужалыгы жирләрә буйлап уза, аннары 5 нче урман кварталының төньяк чиге буйлап 450 м һәм көнбатыш чиге буйлап 450 м көньяк-көнбатышка таба бара, шуннан соң көнбатышка таба 150 м авыл хужалыгы жирләрә буйлап, 200 м 9 нчы урман кварталының төньяк чиге буйлап, 150 м авыл хужалыгы жирләрә буйлап уза, 400 м 8 нче урман кварталының төньяк чиге буйлап, 150 м авыл хужалыгы жирләрә буйлап бара, аннары 8 нче урман кварталының төньяк чиге буйлап 50 м көнбатышка таба һәм көнбатыш чиге буйлап 250 м көньякка таба, 350 м авыл хужалыгы жирләрә буйлап уза, шуннан соң 8 нче урман кварталының көньяк-көнбатыш чиге буйлап 650 м көньяк-көнчыгышка таба һәм көньяк-көнчыгыш чиге буйлап 100 м төньяк-көнчыгышка таба, 50 м авыл хужалыгы жирләрә буйлап бара, 600 м 8 нче, 9 нчы урман кварталларының көньяк-көнчыгыш һәм көньяк-көнбатыш чикләре буйлап, 300 м авыл хужалыгы жирләрә буйлап уза, аннары көньяк-көнчыгышка таба 200 м 9 нчы урман кварталының көньяк чиге буйлап, 150 м авыл хужалыгы жирләрә буйлап бара, шуннан соң 9 нчы урман кварталының көньяк чиге буйлап көньяк-көнчыгышка таба 100 м һәм көньяк-көнбатышка таба 850 м, авыл хужалыгы жирләрә буйлап 50 м уза, 450 м 9 нчы, 14 нче урман кварталларының көньяк-көнчыгыш һәм төньяк чикләре буйлап, 50 м авыл хужалыгы жирләрә буйлап бара, 100 м 14 нче урман кварталының төньяк чиге буйлап, авыл хужалыгы жирләрә буйлап 50 м һәм 14 нче урман кварталының төньяк чиге буйлап 500 м уза, аннары авыл хужалыгы жирләрә буйлап 100 м һәм, сәнәгать объектн кисеп үтеп, 250 м төньякка таба, 150 м 14 нче урман кварталының төньяк-көнбатыш чиге буйлап, 100 м авыл хужалыгы жирләрә буйлап бара, шуннан соң 11 нче урман кварталының көнчыгыш чиге буйлап төньяк-көнчыгышка таба 800 м һәм көньяк-көнчыгышка таба 350 м, төньяк-көнчы-

гыш чиге буйлап төньяк-көнчыгышка таба 200 м һәм төньяк-көнбатышка таба 400 м, авыл хужалыгы жирләре буйлап 100 м уза, 450 м 7 нче урман кварталының көнчыгыш чиге буйлап, 100 м авыл хужалыгы жирләре буйлап бара, 600 м 7 нче урман кварталының көнчыгыш чиге буйлап уза, аннары төньяк-көнчыгышка таба 100 м авыл хужалыгы жирләре буйлап, 50 м сәнэгать объектының көнбатыш чиге буйлап, профильле автомобиль юлына бүлеп бирелгән полосаны кисеп үтеп, 100 м авыл хужалыгы жирләре буйлап, 200 м 4 нче урман кварталының көнчыгыш чиге буйлап, төньякка таба 450 м авыл хужалыгы жирләре буйлап бара, шуннан соң 4 нче урман кварталының төньяк-көнчыгыш чиге буйлап 250 м төньяк-көнбатышка таба һәм төньяк чиге буйлап 350 м көнбатышка таба уза, аннары көньяк-көнбатышка таба 650 м авыл хужалыгы жирләре буйлап, 100 м 4 нче урман кварталының төньяк-көнбатыш чиге буйлап, профильле автомобиль юлына бүлеп бирелгән полосаны кисеп үтеп, 200 м авыл хужалыгы жирләре буйлап бара, 550 м 4 нче, 10 нчы урман кварталларының көнбатыш чиге буйлап, 200 м профильле автомобиль юлына бүлеп бирелгән полосаның көнчыгыш чиге буйлап уза, шуннан соң көньякка таба 400 м 10 нчы урман кварталының көнбатыш чиге буйлап бара, аннары, профильле автомобиль юлына бүлеп бирелгән полосаны ике тапкыр кисеп үтеп, көньяк-көнбатышка таба 450 м авыл хужалыгы жирләре буйлап, 10 нчы урман кварталының төньяк-көнбатыш чиге буйлап 100 м көньяк-көнбатышка таба, профильле автомобиль юлына бүлеп бирелгән полосаны ике тапкыр кисеп үтеп, 400 м көньякка таба, 100 м авыл хужалыгы жирләре буйлап уза, шуннан соң, көньяк-көнбатышка таба 250 м 10 нчы урман кварталының төньяк-көнбатыш чиге буйлап, профильле автомобиль юлына бүлеп бирелгән һәм Танай — Яңа Кәшер автомобиль юлына бүлеп бирелгән полосаларны кисеп үтеп, 250 м авыл хужалыгы жирләре буйлап, 1,0 км 10 нчы, 12 нче урман кварталларының көнбатыш чиге буйлап бара, 100 м профильле автомобиль юлына бүлеп бирелгән полоса буйлап уза, аны кисеп үтә, аннары авыл хужалыгы жирләре буйлап көньяк-көнбатышка таба 50 м, профильле автомобиль юлына бүлеп бирелгән полосаны кисеп үтеп, көньякка таба 50 м, 100 м 12 нче урман кварталының көнбатыш чиге буйлап, 100 м авыл хужалыгы жирләре буйлап һәм 100 м 12 нче урман кварталының көнбатыш чиге буйлап бара, шуннан соң көньяк-көнбатышка таба 450 м 12 нче, 18 нче урман кварталларының көньяк-көнбатыш һәм төньяк-көнбатыш чикләре буйлап уза, аннары төньяк-көнбатышка таба 200 м 18 нче, 17 нче урман кварталларының төньяк һәм төньяк-көнчыгыш чикләре буйлап, 300 м авыл хужалыгы жирләре буйлап

бара, 17 нче урман кварталының төньяк-көнчыгыш чиге буйлап 150 м һәм көньяк-көнбатышка таба 600 м төньяк-көнбатыш чиге буйлап, 50 м авыл хужалыгы жирләре буйлап уза, шуннан соң 16 нчы урман кварталының төньяк чиге буйлап көньяк-көнбатышка таба 50 м, төньяк-көнбатышка таба 300 м Сөләй, Кама-Исмәгыйль һәм Яңа Кәшер авыл жирлекләре чикләре тоташкан урында Яңа Кәшер авылыннан в 3,7 км көньяк-көнчыгышта урнашкан 29 нчы тоташу ноктасына кадәр бара.

Сөләй авыл жирлегенә чиге Яңа Кәшер авыл жирлегенә белән чиктәш жирдә 29 нчы тоташу ноктасыннан алып төньякка таба 650 м авыл хужалыгы жирләре буйлап, 50 м сәнәгать объектының көнбатыш чиге буйлап уза, аннары, Танай — Яңа Кәшер автомобиль юлына бүлеп бирелгән полосаны кисеп үтеп, авыл хужалыгы жирләре буйлап 2,0 км, көнбатышка таба 450 м бара, 50 м сәнәгать объектының төньяк чиге буйлап, 300 м авыл хужалыгы жирләре буйлап инешкә кадәр уза, аның агымы буенча 900 м аска таба бара, төньяк-көнбатышка таба 100 м буа буйлап уза, Әлмәт — Азнакай автомобиль юлына бүлеп бирелгән һәм профильле автомобиль юлына бүлеп бирелгән полосаларны кисеп үтеп, инеш агымы буенча 1,9 км аска таба ул Урсалы елгасына койган жиргә кадәр бара, Урсалы елгасы агымы буенча өскә таба 1,7 км уза, шуннан соң, текә ярлы кибең баручы инешне кисеп үтеп, төньяк-көнбатышка таба 1,2 км авыл хужалыгы жирләре буйлап, 50 м сәнәгать объектының төньяк-көнчыгыш чиге буйлап, профильле автомобиль юлына бүлеп бирелгән полосаны кисеп үтеп, 800 м авыл хужалыгы жирләре буйлап, 200 м урман полосасының көньяк-көнбатыш чиге буйлап бара, аннары авыл хужалыгы жирләре буйлап төньяк-көнбатышка таба 350 м, төньякка таба 400 м Сөләй, Яңа Кәшер һәм Иске Михайловка авыл жирлекләре чикләре тоташкан урында Болгар-1 авылыннан 2,1 км көнчыгышта урнашкан 28 нче тоташу ноктасына кадәр уза.

Сөләй авыл жирлегенә чиге Иске Михайловка авыл жирлегенә белән чиктәш жирдә 27 нче тоташу ноктасыннан алып, профильле автомобиль юлына бүлеп бирелгән һәм Рус Акташы — Азнакай автомобиль юлына бүлеп бирелгән полосаларны кисеп үтеп, авыл хужалыгы жирләре буйлап 1,2 км көньяк-көнбатышка таба, 200 м урман полосасының көньяк-көнчыгыш чиге буйлап, 400 м авыл хужалыгы жирләре буйлап, 50 м сәнәгать объектының көньяк-көнчыгыш чиге буйлап, 350 м авыл хужалыгы жирләре буйлап уза, аннары көнбатышка таба 250 м урман полосасының көньяк чиге буйлап, 700 м авыл хужалыгы жирләре буйлап һәм, «Рус Акташы — Азнакай» — Сөләй автомобиль юлына бүлеп бирелгән полосаны кисеп үтеп, 1,9 км көньякка таба, сәнәгать объектының көнчыгыш чиге буйлап 100 м һәм көньяк чиге

буйлап 40 м көнбатышка таба, 450 м авыл хужалыгы жирлэре буйлап «Әлмәт урманчылыгы» Татарстан Республикасы дәүләт бюджет учреждениесеңең Поташ Аланы участок урманчылыгындагы 72 нче урман кварталына кадәр бара, аннары көньякка таба 850 м әлеге урман кварталының көнчыгыш чиге буйлап, 100 м сәнәгать объектының көнчыгыш чиге буйлап, 200 м авыл хужалыгы жирлэре буйлап 28 нче тоташу ноктасына кадәр уза.

«Әлмәт муниципаль районы»
муниципаль берәмлегенең һәм аның
составындагы муниципаль берәмлекләрнең
территорияләре чикләрен билгеләү
һәм аларның статусы турында»
Татарстан Республикасы Законына
37 нче кушымта

**Әлмәт муниципаль районының
«Тайсуган авыл жирлеге» муниципаль берәмлеге
территориясе чигенең картографик тасвирламасы**

Әлеге картографик тасвирлама «Тайсуган авыл жирлеге» муниципаль берәмлеге территориясе чигенең карта-схемасын («Әлмәт муниципаль районы» муниципаль берәмлегенең һәм аның составындагы муниципаль берәмлекләрнең территорияләре чикләрен билгеләү һәм аларның статусы турында» Татарстан Республикасы Законына 1 нче кушымта) тасвирлаудан гыйбарәт.

Тайсуган авыл жирлеге Габдрахман, Бишмунча, Югары Мактама, Яңа Нәдер авыл жирлекләре һәм Бөгелмә муниципаль районы белән чиктәш.

Тайсуган авыл жирлеге чиге Габдрахман авыл жирлеге белән чиктәш жирдә Тайсуган, Габдрахман һәм Югары Мактама авыл жирлекләре чикләре тоташкан урында Тайсуган авылынан 1,2 км төньяк-көнбатышта Дала Зәе елгасында урнашкан 72 нче тоташу ноктасыннан алып Дала Зәе елгасы агымы буенча 3,5 км өскә таба Түбән Мактама — Тайсуган автомобиль юлына кадәр уза, шуннан соң көньяк-көнбатышка таба 350 м әлеге автомобиль юлы буйлап Дала Зәе елгасы ермагына кадәр бара, әлеге ермак агымы буенча 900 м өскә таба Дала Зәе елгасының төп үзәнәнә кадәр уза, әлеге елга агымы буенча 200 м өскә таба аңа коючы инеш тамагына кадәр бара, әлеге инеш агымы буенча 700 м өскә таба уза, шуннан соң көньяк-көнбатышка таба 250 м авыл хужалыгы жирлэре буйлап, 50 м агач-куак массивының көньяк-көнчыгыш чиге буйлап бара, сынык сызык ясап, көньякка таба 400 м авыл хужалыгы жирлэре буйлап Дала Зәе

елгасына кадәр уза, шуннан соң 30 м әлеге елга буйлап һәм аның агымы буенча 2,0 км өскә таба Дала Зәе елгасы тамагына кадәр уза, әлеге кушылдык агымы буенча 1,6 км өскә таба Дала Зәе елгасының төп үзененә кадәр бара, профильле автомобиль юларына бүлеп бирелгән полосаларны кисеп үтеп, әлеге елга агымы буенча 1,8 км өскә таба Тайсуган, Габдрахман авыл жирлекләре һәм Бөгелмә муниципаль районы чикләре тоташкан урында Габдрахман авылыннан 3,0 км көньяк-көнчыгышта урнашкан 76 нчы тоташу ноктасына кадәр уза.

Тайсуган авыл жирлегенә чиге Югары Мактама авыл жирлегенә белән чиктәш жирдә Тайсуган, Югары Мактама һәм Яңа Нәдер авыл жирлекләре чикләре тоташкан урында Тайсуган авылыннан 1,4 км төньяк-көнбатышта Дала Зәе елгасында урнашкан 73 нче тоташу ноктасыннан алып 700 м Дала Зәе елгасы агымы буенча өскә таба Югары Мактама, Тайсуган һәм Габдрахман авыл жирлекләре чикләре тоташкан урында Тайсуган авылыннан 1,2 км төньяк-көнбатышта урнашкан 72 нче тоташу ноктасына кадәр уза.

Тайсуган авыл жирлегенә чиге Яңа Нәдер авыл жирлегенә белән чиктәш жирдә 73 нче тоташу ноктасыннан алып төньяк-көнчыгышка таба 10 м Дала Зәе елгасы буйлап аның уң ярына кадәр, 300 м «Әлмәт урманчылыгы» Татарстан Республикасы дәүләт бюджет учреждениесенә Кама-Исмәгыйль участок урманчылыгындагы 136 нчы аерымланган кишәрлегенә көньяк-көнчыгыш чиге буйлап, 50 м авыл хужалыгы жирләре буйлап, 50 м агач-куак массивының көньяк-көнчыгыш чиге буйлап, кибең баручы инешне кисеп үтеп, 200 м сазлыкның төньяк-көнбатыш чиге буйлап, Түбән Мактама – Тайсуган автомобиль юлына бүлеп бирелгән полосаны кисеп үтеп, 400 м авыл хужалыгы жирләре буйлап, 50 м сәнәгать объектының көньяк-көнчыгыш чиге буйлап, 500 м авыл хужалыгы жирләре буйлап, 50 м сәнәгать объектының көньяк-көнчыгыш чиге буйлап, 800 м авыл хужалыгы жирләре буйлап, 50 м урман массивының төньяк-көнбатыш чиге буйлап һәм 300 м авыл хужалыгы жирләре буйлап Тайсуган, Яңа Нәдер һәм Бишмунча авыл жирлекләре чикләре тоташкан урында Тайсуган авылыннан 2,5 км төньякта урнашкан 80 нче тоташу ноктасына кадәр уза.

Тайсуган авыл жирлегенә чиге Бишмунча авыл жирлегенә белән чиктәш жирдә Тайсуган, Бишмунча авыл жирлекләре һәм Бөгелмә муниципаль районы чикләре тоташкан урында Кама-Елга авылыннан 3,0 км көньяк-көнбатышта урнашкан 21 нче тоташу ноктасыннан алып, профильле автомобиль юлына бүлеп бирелгән полосаны кисеп үтеп, төньякка таба 150 м авыл хужалыгы жирләре буйлап уза, аннары «Әлмәт урманчылыгы» Татарстан Республикасы дәүләт бюджет учреждениесенә Кама-Исмәгыйль

участок урманчылыгындагы 89 нчы урман кварталының көньяк-көнбатыш чиге буйлап 450 м төньяк-көнчыгышка таба бара, шуннан соң төньяк-көнбатышка таба 150 м авыл хужалыгы жирләре буйлап, 100 м 89 нчы урман кварталының көньяк-көнбатыш чиге буйлап һәм 200 м авыл хужалыгы жирләре буйлап уза, аннары көнбатышка таба 550 м 89 нчы урман кварталының көньяк-көнбатыш чиге буйлап, профильле автомобиль юлына бүлеп бирелгән полосаны кисеп үтеп, 100 м авыл хужалыгы жирләре буйлап, 50 м 89 нчы урман кварталының көньяк-көнбатыш чиге буйлап, 100 м авыл хужалыгы жирләре буйлап бара, шуннан соң төньяк-көнбатышка таба 200 м һәм көньяк-көнбатышка таба 450 м 88 нче урман кварталының көньяк-көнчыгыш чиге буйлап уза, 50 м авыл хужалыгы жирләре буйлап, кибеп баручы инешне кисеп үтеп, 550 м 88 нче, 94 нче урман кварталларының көнчыгыш һәм көньяк-көнчыгыш чикләре буйлап бара, аннары авыл хужалыгы жирләре буйлап 100 м, төньяк-көнбатышка таба 150 м, урман массивын кисеп үтеп, төньяк-көнчыгышка таба 300 м уза, 87 нче урман кварталы буйлап 400 м бара, шуннан соң, сынык сызык ясап, авыл хужалыгы жирләре буйлап көнбатышка таба 600 м уза, аннары төньяк-көнбатышка таба 200 м 87 нче урман кварталы буйлап, Кодаш – Кама-Исмагыйль автомобиль юлына бүлеп бирелгән полосаны кисеп үтеп, сынык сызык ясап, 600 м авыл хужалыгы жирләре буйлап бара, шуннан соң, профильле автомобиль юлына бүлеп бирелгән полосаны кисеп үтеп, сынык сызык ясап, төньяк-көнбатышка таба 450 м 87 нче урман кварталының көнбатыш чиге буйлап, 50 м авыл хужалыгы жирләре буйлап, 50 м 87 нче урман кварталының төньяк-көнбатыш чиге буйлап уза, 50 м авыл хужалыгы жирләре буйлап, 100 м сәнэгать объектының көньяк-көнбатыш чиге буйлап, 800 м авыл хужалыгы жирләре буйлап 74 нче урман кварталына кадәр бара, кибеп баручы инешне кисеп үтеп, 550 м әлеге урман кварталының көньяк-көнбатыш чиге буйлап, 150 м авыл хужалыгы жирләре буйлап уза, аннары төньяк-көнчыгышка таба 100 м 74 нче урман кварталының көньяк чиге буйлап, 150 м авыл хужалыгы жирләре буйлап бара, шуннан соң 600 м 74 нче урман кварталының көньяк чиге буйлап уза, аннары авыл хужалыгы жирләре буйлап 250 м төньяк-көнбатышка таба, 300 м көньякка таба бара, шуннан соң көньяк-көнбатышка таба 100 м 74 нче урман кварталының көньяк-көнбатыш чиге буйлап, 200 м авыл хужалыгы жирләре буйлап уза, аннары, сынык сызык ясап, көнбатышка таба 150 м 74 нче урман кварталының көньяк-көнбатыш чиге буйлап бара, шуннан соң төньяк-көнчыгышка таба 100 м авыл хужалыгы жирләре буйлап, сынык сызык ясап, 74 нче, 70 нче урман кварталларының көньяк, көнбатыш һәм

төньяк-көнбатыш чикләре буйлап 1,1 км төньякка таба уза, аннары төньяк-көнбатышка таба 250 м авыл хужалыгы жирләре буйлап бара, шуннан соң көньяк-көнбатышка таба 250 м 70 нче урман кварталының көньяк чиге буйлап уза, профильле автомобиль юлына бүлеп бирелгән полосаны кисеп үтеп, 1,1 км авыл хужалыгы жирләре буйлап, 500 м 73 нче урман кварталының көньяк-көнчыгыш чиге буйлап, 100 м авыл хужалыгы жирләре буйлап һәм 100 м 73 нче урман кварталының көньяк-көнчыгыш чиге буйлап бара, аннары авыл хужалыгы жирләре буйлап көнбатышка таба 300 м уза, төньяк-көнбатышка таба 200 м 72 нче урман кварталының көньяк чиге буйлап бара, шуннан соң көнбатышка таба 100 м авыл хужалыгы жирләре буйлап, 300 м 72 нче урман кварталының көньяк чиге буйлап, авыл хужалыгы жирләре буйлап көнбатышка таба 250 м һәм төньякка таба 250 м, урман массивының көнчыгыш чиге буйлап 50 м, авыл хужалыгы жирләре буйлап 250 м, сәнәгать объектының көнбатыш чиге буйлап 50 м, төньяк-көнбатышка таба авыл хужалыгы жирләре буйлап 30 м бара, шуннан соң 700 м 72 нче урман кварталының көньяк-көнбатыш чиге буйлап, 100 м авыл хужалыгы жирләре буйлап Бишмунча, Тайсуган һәм Яңа Нәдер авыл жирлекләре чикләре тоташкан урында Тайсуган авылынан 2,5 км төньякта урнашкан 80 нче тоташу ноктасына кадәр уза.

Тайсуган авыл жирлегенә чиге Бөгелмә муниципаль районы белән чиктәш жирдә 21 нче тоташу ноктасынан алып Әлмәт муниципаль районы чиге буйлап 76 нчы тоташу ноктасына кадәр уза.

«Әлмәт муниципаль районы»
муниципаль берәмлегенә һәм аның
составындагы муниципаль берәмлекләрнең
территорияләре чикләрен билгеләү
һәм аларның статусы турында»
Татарстан Республикасы Законына
38 нче кушымта

**Әлмәт муниципаль районының
«Ямаши авыл жирлегенә» муниципаль берәмлеге территориясенең
чигенәң картографик тасвирламасы**

Әлеге картографик тасвирлама «Ямаши авыл жирлегенә» муниципаль берәмлеге территориясенең чигенәң карта-схемасын («Әлмәт муниципаль районы» муниципаль берәмлегенә һәм аның составындагы муниципаль берәмлекләрнең территорияләре чикләрен билгеләү һәм аларның статусы турында» Татарстан Республикасы Законына 1 нче кушымта) тасвирлаудан гыйбарәт.

Ямаши авыл жирлеге Борискино, Яңа Троицкий авыл жирлекләре, Зэй, Түбән Кама һәм Яңа Чишмә муниципаль районнары белән чиктәш.

Ямаши авыл жирлеге чиге Яңа Чишмә муниципаль районы белән чиктәш жирдә Ямаши, Яңа Троицкий авыл жирлекләре һәм Яңа Чишмә муниципаль районы чикләре тоташкан урында Шөгәрчә авылыннан 2,8 км төньяк-көнбатышта урнашкан 1 нче тоташу ноктасыннан алып Әлмәт муниципаль районы чиге буйлап Ямаши авыл жирлеге, Яңа Чишмә һәм Түбән Кама муниципаль районнары чикләре тоташкан урында Рокашево авылыннан 2,7 км төньяк-көнбатышта урнашкан 2 нче (83 нче) тоташу ноктасына кадәр уза.

Ямаши авыл жирлеге чиге Түбән Кама муниципаль районы белән чиктәш жирдә 2 нче (83 нче) тоташу ноктасыннан алып Әлмәт муниципаль районы чиге буйлап Ямаши авыл жирлеге, Зэй һәм Түбән Кама муниципаль районнары чикләре тоташкан урында Ямаши авылыннан 11,1 км төньяк-көнчыгышта урнашкан 3 нче (84 нче) тоташу ноктасына кадәр уза.

Ямаши авыл жирлеге чиге Зэй муниципаль районы белән чиктәш жирдә 3 нче (84 нче) тоташу ноктасыннан алып Әлмәт муниципаль районы чиге буйлап Ямаши, Борискино авыл жирлекләре һәм Зэй муниципаль районы чикләре тоташкан урында Красная Горка авылыннан 2,5 км көнчыгышта урнашкан 4 нче тоташу ноктасына кадәр уза.

Ямаши авыл жирлеге чиге Борискино авыл жирлеге белән чиктәш жирдә Ямаши, Борискино һәм Яңа Троицкий авыл жирлекләре чикләре тоташкан урында Шөгәрчә авылыннан 3,3 км көнчыгышта урнашкан 5 нче тоташу ноктасыннан алып төньяк-көнчыгышка таба 400 м авыл хужалыгы жирләре буйлап, 100 м урман массивы буйлап, 300 м урман массивының төньяк-көнбатыш чиге буйлап, 50 м агач-куак массивының көньяк-көнчыгыш чиге буйлап, 600 м авыл хужалыгы жирләре буйлап, 100 м урман массивының төньяк-көнбатыш чиге буйлап, 150 м урман массивы буйлап, 100 м авыл хужалыгы жирләре буйлап кибең баручы инешкә кадәр уза, профильле автомобиль юлына бүлеп бирелгән полосаны һәм Казан — Оренбург федераль автомобиль юлына бүлеп бирелгән полосаны кисеп үтеп, әлеге инеш агымы буенча 2,8 км аска таба бара, шуннан соң төньяк-көнчыгышка таба 50 м буа буйлап, инеш агымы буенча 450 м аска таба Кичү елгасына кушылган жиргә кадәр бара, әлеге елга агымы буенча 3,0 км өскә таба уза, аннары, яр буендагы урман полосасын кисеп үтеп, төньяк-көнчыгышка таба 100 м авыл хужалыгы жирләре буйлап, «Зэй урманчылыгы» Татарстан Республикасы дәүләт бюджет учреждениесенен Ямаши участок урманчылыгындагы 104 нче урман кварталының көньяк-көнчыгыш

чиге буйлап 100 м бара, шуннан соң көньяк-көнчыгышка таба 400 м 104 нче, 105 нче урман кварталларының көньяк-көнбатыш чиге буйлап уза, 200 м урман полосасының төньяк-көнчыгыш чиге буйлап, 200 м 105 нче урман кварталының көньяк-көнбатыш чиге буйлап бара, аннары авыл хужалыгы жирләрә буйлап 150 м, көнчыгышка таба 250 м һәм төньяк-көнчыгышка таба 900 м уза, 150 м 105 нче урман кварталының көньяк-көнчыгыш чиге буйлап, сынык сызык ясап, 250 м авыл хужалыгы жирләрә буйлап, 300 м 105 нче урман кварталының көнчыгыш чиге буйлап бара, 100 м авыл хужалыгы жирләрә буйлап уза, шуннан соң, сынык сызык ясап, төньякка таба 650 м 105 нче урман кварталының төньяк-көнчыгыш чиге буйлап бара, аннары төньяк-көнбатышка таба 750 м 105 нче урман кварталының төньяк чиге буйлап, төньяк-көнчыгышка таба 700 м 103 нче урман кварталының көньяк-көнчыгыш чиге буйлап 4 нче тоташу ноктасына кадәр уза.

Ямаши авыл жирлегә чиге Яңа Троицкий авыл жирлегә белән чиктәш жирдә 1 нче тоташу ноктасыннан алып төньяк-көнчыгышка таба 350 м авыл хужалыгы жирләрә буйлап, 50 м агач-куак массивының төньяк-көнбатыш чиге буйлап, 1,1 км авыл хужалыгы жирләрә буйлап кибеп баручы инешнең чышмә башына кадәр уза, әлегә инеш агымы буенча 1,1 км аска таба бара, аннары авыл хужалыгы жирләрә буйлап, агач-куак массивын кисеп үтеп, сынык сызык ясап, 4,9 км көньяк-көнчыгышка таба, 1,1 км көньякка таба һәм 400 м көньяк-көнчыгышка таба Яңа Троицкий — Ямаши автомобиль юлына кадәр уза, шуннан соң көньяк-көнбатышка таба 600 м әлегә автомобиль юлы буйлап бара, аннары көньяк-көнчыгышка таба 1,6 км авыл хужалыгы жирләрә буйлап 5 нче тоташу ноктасына кадәр уза.

«Әлмәт муниципаль районы»
муниципаль берәмлегенң һәм аның
составындагы муниципаль берәмлекләрнең
территорияләре чикләрен билгеләү
һәм аларның статусы турында»
Татарстан Республикасы Законына
39 нчы кушымта

**Әлмәт муниципаль районының
«Ямаш авыл жирлегә» муниципаль берәмлеге
территориясе чигенң картографик тасвирламасы**

Әлегә картографик тасвирлама «Ямаш авыл жирлегә» муниципаль берәмлеге территориясе чигенң карта-схемасын («Әлмәт муниципаль районы» муниципаль берәмлегенң һәм аның составындагы территорияләре чикләрен билгеләү һәм аларның статусы турында» Татарстан Республикасы Законына 39 нчы кушымта)

вындагы муниципаль берәмлекләрнең территорияләре чикләрен билгеләү һәм аларның статусы турында» Татарстан Республикасы Законына 1 нче кушымта) тасвирлаудан гыйбарәт.

Ямаш авыл жирлегегә Югары Акташ, Кәләй, Яңа Никольский, Рус Акташы авыл жирлекләре һәм Зәй муниципаль районы белән чиктәш.

Ямаш авыл жирлегегә чиге Зәй муниципаль районы белән чиктәш жирдә Ямаш, Рус Акташы һәм Зәй муниципаль районы чикләре тоташкан урында Рус Акташы авылынан 1,5 км төньяк-көнбатышта Мостай елгасында урнашкан 17 нче тоташу ноктасынан алып Әлмәт муниципаль районы чиге буйлап Ямаш, Яңа Никольский авыл жирлекләре һәм Зәй муниципаль районы чикләре тоташкан урында Березовка авылынан 1,6 км төньякта урнашкан 20 нче тоташу ноктасына кадәр уза.

Ямаш авыл жирлегегә чиге Яңа Никольский авыл жирлегегә белән чиктәш жирдә 20 нче тоташу ноктасынан алып авыл хужалыгы жирләре буйлап, сынык сызык ясап, көньяк-көнчыгышка таба 2,6 км һәм төньяк-көнчыгышка таба 550 м «Зәй – Бохарай» – Урсай – Әлмәт автомобиль юлына кадәр уза, аннары көньяк-көнчыгышка таба 1,7 км әлегә автомобиль юлы буйлап Рус Акташы – Азнакай автомобиль юлына кадәр бара, шуннан соң көнчыгышка таба әлегә автомобиль юлы буйлап 450 м уза, аннары көньяк-көнчыгышка таба 100 м «Әлмәт урманчылыгы» Татарстан Республикасы дәүләт бюджет учреждениесенең Поташ Аланы участок урманчылыгындагы 73 нче урман кварталы буйлап, 50 м авыл хужалыгы жирләре буйлап, 250 м 73 нче урман кварталы буйлап, 250 м авыл хужалыгы жирләре буйлап бара шуннан соң көньяк-көнбатышка таба 150 м 73 нче урман кварталының төньяк-көнчыгыш чиге буйлап уза, «Зәй – Бохарай» – Урсай – Әлмәт автомобиль юлына бүлеп бирелгән полосаны кисеп үтеп, 400 м әлегә урман кварталы буйлап, 50 м сәнәгать объектының төньяк-көнбатыш чиге буйлап, 50 м 73 нче урман кварталы буйлап бара, 100 м авыл хужалыгы жирләре буйлап, 250 м 73 нче урман кварталы буйлап уза, 150 м әлегә урман кварталының көньяк-көнбатыш чиге буйлап, 450 м 74 нче урман кварталының төньяк-көнбатыш чиге буйлап бара, 100 м сәнәгать объектының төньяк-көнбатыш чиге буйлап, 600 м 74 нче урман кварталының көнбатыш чиге буйлап уза, аннары көнбатышка таба 50 м авыл хужалыгы жирләре буйлап, 650 м 96 нчы урман кварталының төньяк чиге буйлап, 100 м авыл хужалыгы жирләре буйлап бара, шуннан соң, Ямаш елгасын кисеп үтеп, көньяк-көнбатышка таба 1,0 км 96 нчы, 95 нче урман кварталларының төньяк һәм төньяк-көнбатыш чикләре буйлап, 100 м авыл хужалыгы жирләре буйлап, 800 м 95 нче,

113 нче урман кварталларының көнбатыш чиге буйлап уза, профильле автомобиль юлына бүлөп бирелгән полосаны кисеп үтеп, 50 м авыл хужалыгы жирләрә буйлап, 150 м 113 нче, 127 нче урман кварталларының төньяк-көнбатыш һәм төньяк-көнчыгыш чикләре буйлап бара, шуннан соң төньяк-көнбатышка таба 150 м 111 нче урман кварталының төньяк-көнчыгыш чиге буйлап уза, 50 м сәнәгать объекты буйлап, 50 м авыл хужалыгы жирләрә буйлап һәм 200 м төньякка таба бара, 50 м 111 нче урман кварталының төньяк-көнчыгыш чиге буйлап, 200 м профильле автомобиль юлына бүлөп бирелгән полосаның төньяк-көнбатыш чиге буйлап бара, 50 м 111 нче урман кварталының төньяк-көнчыгыш чиге буйлап уза, 50 м авыл хужалыгы жирләрә буйлап, 200 м 111 нче урман кварталының төньяк чиге буйлап бара, аннары көньяк-көнбатышка таба 100 м әлеге урман кварталының төньяк-көнбатыш чиге буйлап уза, 100 м авыл хужалыгы жирләрә буйлап, 250 м 111 нче урман кварталының көнбатыш чиге буйлап бара, сәнәгать объектын кисеп үтеп, 250 м авыл хужалыгы жирләрә буйлап, сынык сызык ясап, 200 м 111 нче урман кварталының төньяк-көнбатыш чиге буйлап уза, шуннан соң төньяк-көнбатышка таба 50 м 110 нчы урман кварталының көньяк-көнчыгыш чиге буйлап бара, 100 м авыл хужалыгы жирләрә буйлап, 50 м 110 нчы урман кварталының көньяк-көнчыгыш чиге буйлап уза, 100 м авыл хужалыгы жирләрә буйлап, сынык сызык ясап, төньякка таба 450 м 110 нчы урман кварталының көнчыгыш чиге буйлап уза, аннары 100 м авыл хужалыгы жирләрә буйлап, 50 м 109 нчы урман кварталының көнчыгыш чиге буйлап бара, шуннан соң төньяк-көнбатышка таба 100 м авыл хужалыгы жирләрә буйлап уза, аннары, сынык сызык ясап, төньяк-көнчыгышка таба 300 м 109 нчы урман кварталының көнчыгыш чиге буйлап бара, шуннан соң төньяк-көнбатышка таба 30 м авыл хужалыгы жирләрә буйлап, 50 м сәнәгать объекты буйлап, 30 м авыл хужалыгы жирләрә буйлап уза, аннары төньяк-көнчыгышка таба 300 м 109 нчы урман кварталының көнчыгыш чиге буйлап бара, аннары төньяк-көнбатышка таба 250 м 109 нчы урман кварталының төньяк-көнчыгыш чиге буйлап уза, шуннан соң көнбатышка таба 50 м авыл хужалыгы жирләрә буйлап, 100 м 109 нчы урман кварталының төньяк чиге буйлап бара, аннары төньяк-көнбатышка таба 50 м авыл хужалыгы жирләрә буйлап, 350 м 109 нчы урман кварталының төньяк чиге буйлап уза, шуннан соң көньяк-көнбатышка таба 100 м 109 нчы урман кварталының төньяк-көнбатыш чиге буйлап, көньякка таба 100 м авыл хужалыгы жирләрә буйлап бара, аннары көньяк-көнчыгышка таба, сынык сызык ясап, 800 м 109 нчы урман кварталының көнбатыш чиге буйлап уза, 750 м

авыл хужалыгы жирлэре буйлап, 100 м 110 нчы урман кварталының көньяк-көнбатыш чиге буйлап бара, 50 м авыл хужалыгы жирлэре буйлап, 200 м 110 нчы урман кварталының көньяк-көнбатыш чиге буйлап уза, 100 м авыл хужалыгы жирлэре буйлап бара, аннары көньяк-көнбатышка таба 100 м 112 нче урман кварталының төньяк-көнбатыш чиге буйлап уза, шуннан соң көньякка таба 100 м авыл хужалыгы жирлэре буйлап бара, аннары көньяк-көнчыгышка таба 50 м һәм көнчыгышка таба 50 м 112 нче урман кварталының көнбатыш чиге буйлап уза, шуннан соң, сынык сызык ясап, көньяк-көнчыгышка таба 450 м авыл хужалыгы жирлэре буйлап бара, 112 нче урман кварталының көньяк-көнбатыш чиге буйлап 100 м көньякка таба һәм, сынык сызык ясап, көньяк һәм көньяк-көнчыгыш чикләре буйлап 1,3 км төньяк-көнчыгышка таба уза, аннары көнчыгышка таба 200 м 112 нче, 111 нче урман кварталларының көньяк-көнчыгыш һәм көньяк чикләре буйлап бара, шуннан соң, инешне кисеп үтеп, көньяк-көнбатышка таба 750 м 127 нче урман кварталының көнбатыш чиге буйлап, профильле автомобиль юлына бүлеп бирелгән полосаны кисеп үтеп, 100 м авыл хужалыгы жирлэре буйлап уза, аннары көньяк-көнчыгышка таба 300 м 127 нче урман кварталының көньяк-көнбатыш чиге буйлап, сынык сызык ясап, 1,2 км күмәк бакчаларның төньяк-көнчыгыш һәм көнчыгыш чикләре буйлап бара, шуннан соң, сынык сызык ясап, көньяк-көнбатышка таба 800 м авыл хужалыгы жирлэре буйлап, 50 м сәнэгать объектының көньяк-көнчыгыш чиге буйлап, 250 м авыл хужалыгы жирлэре буйлап уза, аннары көньяк-көнчыгышка таба 400 м 141 нче урман кварталының көньяк-көнбатыш чиге буйлап бара, 50 м авыл хужалыгы жирлэре буйлап, сынык сызык ясап, 800 м 141 нче урман кварталының көньяк-көнбатыш чиге буйлап уза, 300 м авыл хужалыгы жирлэре буйлап Ямаш, Яңа Никольский һәм Кәләй авыл жирлекләре чикләре тоташкан урында Нолинка авылыннан 2,0 км көньяк-көнчыгышта урнашкан 22 нче тоташу ноктасына кадәр бара.

Ямаш авыл жирлеген чиге Кәләй авыл жирлеген белән чиктәш жирдә Ямаш, Кәләй һәм Югары Акташ авыл жирлекләре чикләре тоташкан урында Нолинка авылыннан 2,1 км көньяк-көнчыгышта урнашкан 19 нчы тоташу ноктасыннан алып, профильле автомобиль юлын кисеп үтеп, 200 м төньяк-көнчыгышка таба авыл хужалыгы жирлэре буйлап, 100 м авыл хужалыгында файдаланылмый торган жирләрнең төньяк-көнбатыш чиге буйлап, 100 м авыл хужалыгы жирлэре буйлап 22 нче тоташу ноктасына кадәр уза.

Ямаш авыл жирлеген чиге Югары Акташ авыл жирлеген белән чиктәш жирдә Ямаш, Югары Акташ һәм Рус Акташы авыл жирлекләре чикләре тоташкан урында Акташ станциясеннән

2,3 км төньяк-көнчыгышта Одногулка елгасында урнашкан 18 нче тоташу ноктасыннан алып Одногулка елгасы агымы буенча 350 м аска таба уза, аннары төньякка таба 50 м буа буйлап бара, Одногулка елгасы агымы буенча 850 м аска таба Дала Зәе елгасына кушылган жиргә кадәр бара, шуннан соң, профильле автомобиль юлына бүлеп бирелгән полосаны кисеп үтеп, әлеге елга агымы буенча 6,5 км өскә таба уза, аннары Дала Зәе елгасы буенча 10 м төньяк-көнчыгышка таба уң ярына кадәр, сынык сызык ясап, 300 м «Әлмәт урманчылыгы» Татарстан Республикасы дүрләт бюджет учреждениесенең Поташ Аланы участок урманчылыгындагы 171 нче урман кварталының төньяк-көнбатыш чиге буйлап, 100 м авыл хужалыгы жирләре буйлап, 350 м 200 нче урман кварталының аерымланган кишәрлегенең көньяк-көнчыгыш чиге буйлап бара, шуннан соң, инешне кисеп үтеп, көньяк-көнчыгышка таба 250 м 171 нче урман кварталының көнчыгыш чиге буйлап уза, 250 м авыл хужалыгы жирләре буйлап, 50 м 171 нче урман кварталының көнчыгыш чиге буйлап бара, 100 м авыл хужалыгы жирләре буйлап, 50 м 171 нче урман кварталының көнчыгыш чиге буйлап уза, 650 м авыл хужалыгы жирләре буйлап, 150 м 171 нче урман кварталының көнчыгыш чиге буйлап бара, 250 м авыл хужалыгы жирләре буйлап, 100 м 171 нче урман кварталының көнчыгыш чиге буйлап уза, 150 м авыл хужалыгы жирләре буйлап, 50 м 171 нче урман кварталының көнчыгыш чиге буйлап бара, 100 м авыл хужалыгы жирләре буйлап, 200 м 171 нче урман кварталының көнчыгыш чиге буйлап уза, күлне кисеп үтеп, 650 м авыл хужалыгы жирләре буйлап Югары Акташ, Ямаш һәм Кәләй авыл жирлекләре чикләре тоташкан урында Нолинка авылыннан 2,1 км көньяк-көнчыгышта урнашкан 19 нчы тоташу ноктасына кадәр бара.

Ямаш авыл жирлеге чиге Рус Акташы авыл жирлеге белән чиктәш жирдә 17 нче тоташу ноктасыннан алып 2,8 км көньяк-көнчыгышка таба Чаллы – Зәй – Әлмәт автомобиль юлы буйлап уза, аннары Куйбышев тимер юлына бүлеп бирелгән полосаның төньяк-көнбатыш чиге буйлап 500 м төньяк-көнчыгышка таба, төньяк-көнчыгыш чиге буйлап 1,2 км төньяк-көнбатышка таба бара, шуннан соң төньяк-көнчыгышка таба 850 м «Чаллы – Зәй – Әлмәт» – Зәй-Чишмә – Ямаш автомобиль юлына бүлеп бирелгән полосаның көньяк-көнчыгыш чиге буйлап, 50 м авыл хужалыгы жирләре буйлап Дала Зәе елгасына кадәр уза, 10 м әлеге елга буйлап һәм аның агымы буенча өскә таба 9,7 км Рус Акташы – Азнакай автомобиль юлына кадәр бара, шуннан соң көньяк-көнбатышка таба 1,6 км әлеге автомобиль юлы буйлап уза, аннары, урман полосасын кисеп үтеп, көньяк-көнчыгышка таба 1,9 км авыл хужалыгы жирләре буйлап Одногулка елгасына кадәр, 18 нче тоташу ноктасына кадәр уза.»

ТАТАРСТАН РЕСПУБЛИКАСЫ ЗАКОНЫ

1385. Аерым муниципаль берәмлекләрнең территорияләре чикләрен үзгәртү һәм «Буа муниципаль районы» муниципаль берәмлегенең һәм аның составындагы муниципаль берәмлекләрнең территорияләре чикләрен билгеләү һәм аларның статусы турында» Татарстан Республикасы Законына үзгәрешләр кертү хакында

Татарстан Республикасы
Дәүләт Советы тарафыннан
2014 елның 24 декабрендә
кабул ителде

1 статья

Буа муниципаль районы составына керүче түбәндәге муниципаль берәмлекләр территорияләре чикләрен үзгәртәргә:

- 1) «Буа шәһәре», «Татар Буасы авыл җирлеге» һәм «Түбән Наратбаш авыл җирлеге» өлеге Законга 1 нче кушымта нигезендә;
- 2) «Адав-Толымбай авыл җирлеге» һәм «Карлы авыл җирлеге» өлеге Законга 2 нче кушымта нигезендә;
- 3) «Тимбай авыл җирлеге» һәм «Янтуган авыл җирлеге» өлеге Законга 3 нче кушымта нигезендә.

2 статья

«Буа муниципаль районы» муниципаль берәмлегенең һәм аның составындагы муниципаль берәмлекләрнең территорияләре чикләрен билгеләү һәм аларның статусы турында» 2005 елның 31 гыйнварындагы 17-ТРЗ номерлы Татарстан Республикасы Законына (Татарстан Дәүләт Советы Жыйнама басмасы, 2005, № 1 (II өлеш); 2008, № 1, № 12 (V өлеш); 2010, № 7 (I өлеш) өлеге Законга 4 нче кушымта нигезендә үзгәрешләр кертәргә.

3 статья

Өлеге Закон рәсми басылып чыккан көненнән үз көченә керә.

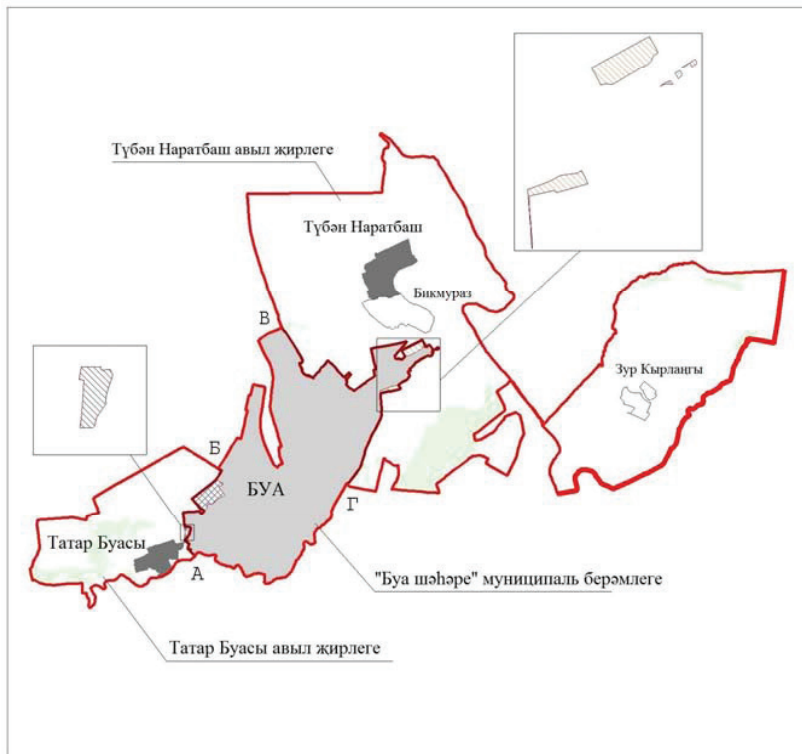
Татарстан Республикасы Президенты Р.Н. Миңнеханов

Казан, Кремль
2014 елның 30 декабре
№ 150-ТРЗ







Муниципаль берәмлекләр
чигләренә үзгәрешләр иһәпкә
алынган




КАРТА-СХЕМАСЫ

"Асрым муниципаль берәмлекләренң территорияләре чикләрен
үзгәртү һәм "Буа муниципаль районы" муниципаль берәмлегенә
һәм аның составындагы муниципаль берәмлекләренң
территорияләре чикләрен билгеләү һәм аларның статусы
турында" Татарстан Республикасы Законына үзгәрешләр
кертү хакында" Татарстан Республикасы Законына
1 нче кушымта



Шартлы билгеләр

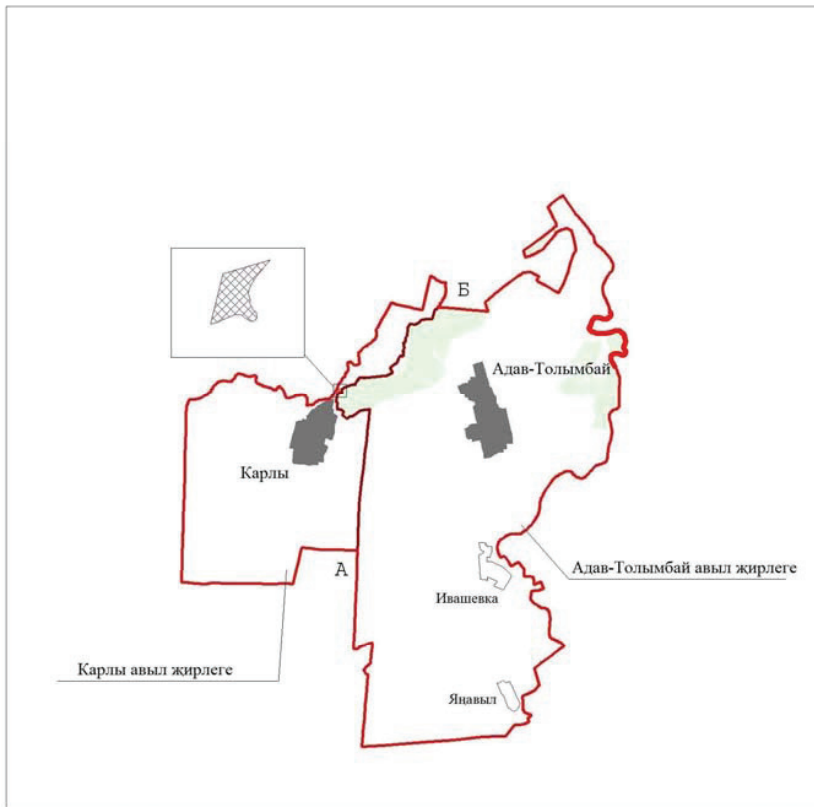
-  - Буа муниципаль районы чиге
-  - муниципаль берәмлекләр чикләре
-  - А-Б - "Буа шәһәре" муниципаль берәмлегенә һәм Татар Буасы авыл җирлегенә чиктәш чиге
-  - В-Г - "Буа шәһәре" муниципаль берәмлегенә һәм Түбән Наратбаш авыл җирлегенә чиктәш чиге
-  - җирлекләренң административ үзәкләре
-  - торак пунктлар

-  - Буа муниципаль районының "Буа шәһәре" муниципаль берәмлегенә Буа муниципаль районының Татар Буасы авыл җирлеге территориясә составына кертелүче территориясә
-  - Буа муниципаль районының Татар Буасы авыл җирлегенә Буа муниципаль районының "Буа шәһәре" муниципаль берәмлеге территориясә составына кертелүче территориясә
-  - Буа муниципаль районының Түбән Наратбаш авыл җирлегенә Буа муниципаль районының "Буа шәһәре" муниципаль берәмлеге территориясә составына кертелүче территориясә


Муниципаль берәмлекләр
чигләреннн өзгәрешләр иһәнкә
алынтан


карта-схемасы

"Аерым муниципаль берәмлекләренн территорияләре чикләрен
өзгәртү һәм "Буа муниципаль районы" муниципаль берәмлегенн
һәм анын составындагы муниципаль берәмлекләренн
территорияләре чикләрен билгеләу һәм аларнын статусы
турында" Татарстан Республикасы Законына өзгәрешләр
кертү һақында" Татарстан Республикасы Законына
2 нче кушыпта




Шартлы билгеләр


 - Буа муниципаль районы чиге

 - муниципаль берәмлекләр чикләре

 - А-Б - Адав-Толымбай авыл жирлегенн
һәм Карлы авыл жирлегенн чиктеш чиге

 - жирлекләренн административ үзәкләре

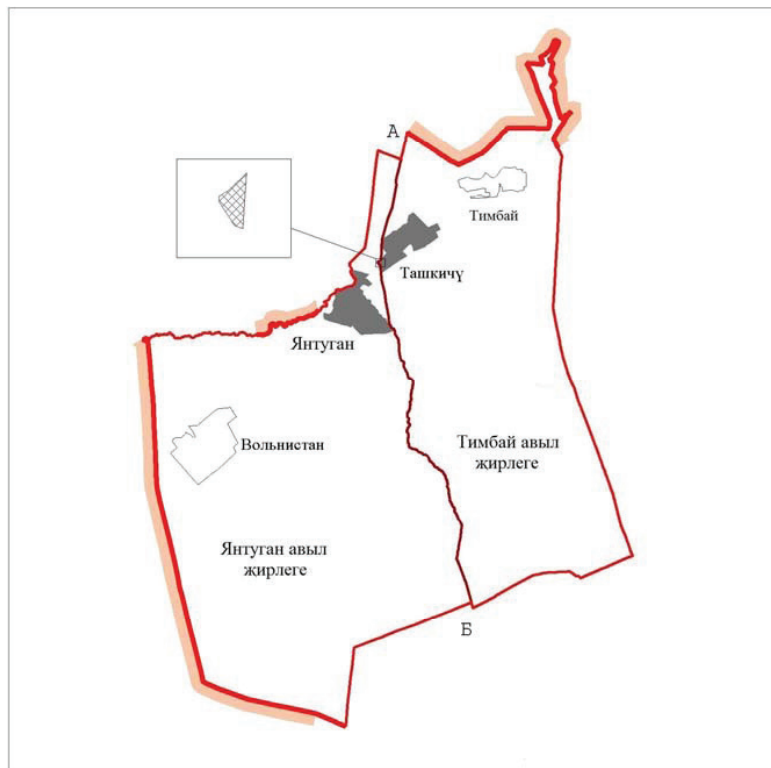
 - торак пунктлар

 - Буа муниципаль районынын Адав-Толымбай авыл
жирлегенн Буа муниципаль районынын Карлы авыл
жирлеге территориясе составына кертелүче территориясе

Муниципаль берәмлекләр
чикләренә үзгәрешләр иешкә
алынган


карта-схемасы

"Асрым муниципаль берәмлекләренң территорияләре чикләрен үзгәртү һәм "Буа муниципаль районы" муниципаль берәмлегенә һәм аның составындагы муниципаль берәмлекләренң территорияләре чикләрен билгеләү һәм аларның статусы турында" Татарстан Республикасы Законына үзгәрешләр кертү хақында" Татарстан Республикасы Законына 3 нче кушымта



Шартлы билгеләр

-  - Татарстан Республикасы чиге
-  - Буа муниципаль районы чиге
-  - муниципаль берәмлекләр чикләре
-  - А-Б - Тимбай авыл жирлегенә һәм Янгутан авыл жирлегенә чикташ чиге
-  - жирлекләренң административ үзәкләре
-  - торак пунктлар

 - Буа муниципаль районы Янгутан авыл жирлегенә Буа муниципаль районының Тимбай авыл жирлеге территориясә составына кертелүче территориясә

«Аерым муниципаль берәмлекләрнең
территорияләре чикләрен үзгәртү
һәм «Буа муниципаль районы»
муниципаль берәмлегенең һәм аның
составындагы муниципаль берәмлекләрнең
территорияләре чикләрен билгеләү
һәм аларның статусы турында»
Татарстан Республикасы Законына
үзгәрешләр кертү хакында»
Татарстан Республикасы Законына
4 нче кушымта

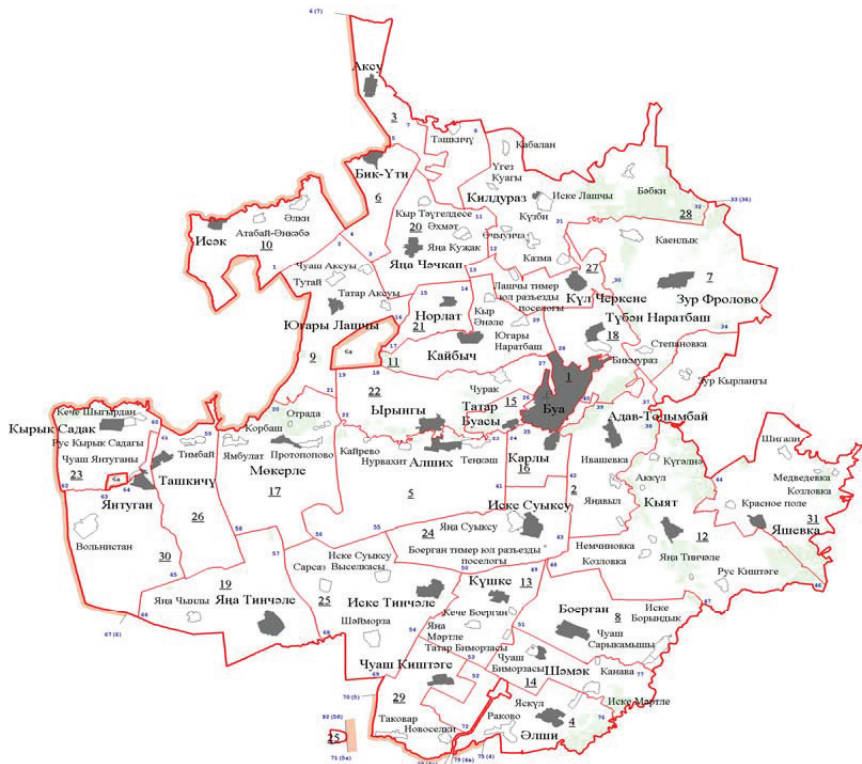
**«Буа муниципаль районы» муниципаль берәмлегенең һәм аның
составындагы муниципаль берәмлекләрнең территорияләре
чикләрен билгеләү һәм аларның статусы турында» 2005 елның
31 гыйнварындагы 17-ТРЗ номерлы Татарстан Республикасы
Законына кертелә торган үзгәрешләр**

1 — 33 нче кушымталарны түбәндәге редакциядә баян
итәргә:

"Буа муниципаль районы" муниципаль берәмлеге составына керүче муниципаль берәмлекләрнең чикләре

карта-схемасы

"Буа муниципаль районы"
муниципаль берәмлегенә һәм аның
составындагы муниципаль берәмлекләрнең
территорияләре чикләрен билгеләү һәм
аларның статусы турында" Татарстан
Республикасы Законны
1 нче кушымта



Шартлы билгеләр

- республика чиге
- муниципаль район чиге
- 10 - тоташу ноктасының төртен саны
- 10 - жирлекләрен чикләре һәм аларның сан белән билгеләнеше
- торак пунктлар
- муниципаль районның административ үзәге
- жирлек үзәге

Муниципаль районның чиктәш чикләре тасвирламасы

- | | |
|-----------------|-----------------------------|
| 70(5) - 67(6) | - Чүпрәле муниципаль районы |
| 67(6) - 67(7) | - Чуаш Республикасы |
| 67(7) - 33(36) | - Алазе муниципаль районы |
| 33(36) - 75(4) | - Тәтеш муниципаль районы |
| 75(4) - 79(4) | - Ульяновск өлкәсе |
| 79(4) - 78(4) | - Чүпрәле муниципаль районы |
| 78(4) - 70(5) | - Ульяновск өлкәсе |
| 71(5а) - 82(5б) | - Ульяновск өлкәсе |
| 82(5б) - 71(5а) | - Чүпрәле муниципаль районы |
| 6а (2 участка) | - Чуаш Республикасы |

«Буа муниципаль районы»
муниципаль берәмлеге составына керүче
шәһәр һәм авыл җирлекләре

Карта-схемадагы №	Муниципаль берәмлек
1	Буа шәһәре
2	Адав-Толымбай авыл җирлеге
3	Аксу авыл җирлеге
4	Әлши авыл җирлеге
5	Алших авыл җирлеге
6	Бик-Үти авыл җирлеге
7	Зур Фролово авыл җирлеге
8	Боерган авыл җирлеге
9	Югары Лашчы авыл җирлеге
10	Исәк авыл җирлеге
11	Кайбыч авыл җирлеге
12	Кыят авыл җирлеге
13	Күшке авыл җирлеге
14	Шәмәк авыл җирлеге
15	Татар Буасы авыл җирлеге
16	Карлы авыл җирлеге
17	Мөкерле авыл җирлеге
18	Түбән Наратбаш авыл җирлеге
19	Яңа Тинчәле авыл җирлеге
20	Яңа Чәчкап авыл җирлеге
21	Норлат авыл җирлеге
22	Ырынгы авыл җирлеге
23	Кырык Садак авыл җирлеге
24	Иске Суыксу авыл җирлеге
25	Иске Тинчәле авыл җирлеге
26	Тимбай авыл җирлеге
27	Күл Черкене авыл җирлеге
28	Килдураз авыл җирлеге
29	Чуаш Киштәге авыл җирлеге
30	Янтуган авыл җирлеге
31	Яшевка авыл җирлеге

«Буа муниципаль районы» муниципаль
берәмлегенең һәм аның составындагы
муниципаль берәмлекләрен
территорияләре чикләрен билгеләү
һәм аларның статусы турында»
Татарстан Республикасы Законына
2 нче кушымта

**«Буа муниципаль районы»
муниципаль берәмлеге территориясе чигенең
картографик тасвирламасы**

Әлеге картографик тасвирлама «Буа муниципаль районы» муниципаль берәмлеге территориясе чигенең карта-схемасын («Буа муниципаль районы» муниципаль берәмлегенең һәм аның составындагы муниципаль берәмлекләрен территорияләре чикләрен билгеләү һәм аларның статусы турында» Татарстан Республикасы Законына 1 нче кушымта) тасвирлаудан гыйбарәт.

Буа муниципаль районы Чүпрәле, Апас, Тәтеш муниципаль районнары, Чуваш Республикасы һәм Ульяновск өлкәсе белән чиктәш.

«Буа муниципаль районы» муниципаль берәмлеге чиге Ульяновск өлкәсе белән чиктәш жирдә Буа, Тәтеш муниципаль районнары һәм Ульяновск өлкәсе чикләре тоташкан урында Раково авылынан 450 м көньякта Чынлы елгасы акваториясендә урнашкан 75 нче (4 нче) тоташу ноктасынан алып Татарстан Республикасы административ чиге буйлап Буа, Чүпрәле муниципаль районнары һәм Ульяновск өлкәсе чикләре тоташкан урында Таковар авылынан 2,7 км төньякта урнашкан 70 нче (5 нче) тоташу ноктасына кадәр уза.

«Буа муниципаль районы» муниципаль берәмлеге чиге «Чүпрәле муниципаль районы» муниципаль берәмлеге белән чиктәш жирдә 70 нче (5 нче) тоташу ноктасынан алып, сынык сызык ясап, төньяк-көнчыгышка таба, «Казан – Ульяновск» – Иске Чүпрәле автомобиль юлына бүлеп бирелгән полосаны кисеп үтеп, 1,4 км авыл хужалыгы жирләре буйлап бара, аннары көнбатышка таба 900 м урман полосасының көньяк чиге буйлап, авыл хужалыгы жирләре буйлап 50 м, урман полосасының көньяк чиге буйлап 950 м, авыл хужалыгы жирләре буйлап 650 м, көнбатышка таба һәм төньякка таба 3,5 км, текә ярлы кишәрлекне кисеп үтеп, Олы Тилчә елгасына кадәр уза, шушы елга агымы буенча өскә таба 6,3 км, көньяк-көнбатышка таба, Олы Тилчә елгасының текә ярын, «Казан – Ульяновск» – Иске Чүпрәле» – Яңа Тинчәле автомобиль юлына бүлеп бирелгән

полосаны кисеп үтеп, авыл хужалыгы жирлэре буйлап 1,4 км бара, аннары урман полосасының көньяк-көнчыгыш чиге буйлап 1,2 км, авыл хужалыгы жирлэре буйлап 1,2 км көньяк-көнбатышка таба, төньяк-көнбатышка таба 2,6 км, кибеп баручы инешне кисеп үтеп, көнбатышка таба, сынык сызык ясап, 2,1 км, яңадан әлеге кибеп баручы инешне кисеп үтеп, төньяк-көнбатышка таба 600 м урман полосасының көньяк-көнбатыш чиге буйлап, авыл хужалыгы жирлэре буйлап 50 м, урман полосасының көньяк-көнбатыш чиге буйлап 3,3 км, авыл хужалыгы жирлэре буйлап 550 м Буа, Чүпрәле муниципаль районнары һәм Чуваш Республикасы чикләре тоташкан урында Яңа Чынлы авылыннан 3,9 км көнба-гышта урнашкан 67 нче (6 нчы) тоташу ноктасына кадәр уза.

«Буа муниципаль районы» муниципаль берәмлеге чиге Чуваш Республикасы белән чиктәш жирдә 67 нче (6 нчы) тоташу ноктасыннан алып Татарстан Республикасы административ чиге буйлап Буа, Апас муниципаль районнары һәм Чуваш Республикасы чикләре тоташкан урында Аксу авылыннан 4,6 км төньяк-көнбатышта урнашкан 6 нчы (7 нче) тоташу ноктасына кадәр бара.

«Буа муниципаль районы» муниципаль берәмлеге чиге «Апас муниципаль районы» муниципаль берәмлеге белән чиктәш жирдә 6 нчы (7 нче) тоташу ноктасыннан алып көньяк-көнчыгышка таба 500 м авыл хужалыгы жирлэре буйлап бара, аннары агач-куак үсемлекләре массивының көньяк-көнбатыш чиге буйлап 50 м, авыл хужалыгы жирлэре буйлап 350 м көньяк-көнчыгышка таба, Чирмешән — Яльчик автомобиль юлына бүлеп бирелгән полосаны кисеп үтеп, көнчыгышка таба 350 м, көньякка таба 50 м кибеп баручы инешкә кадәр уза, әлеге инеш агымы буенча аска таба 1,7 км бара, аннары авыл хужалыгы жирлэре буйлап, көньяк-көнчыгышка таба 150 м, көньяк-көнбатышка таба 250 м, урман полосасының төньяк-көнбатыш чиге буйлап 1,1 км, урман полосасының көньяк-көнчыгыш чиге буйлап 750 м, авыл хужалыгы жирлэре буйлап, чокырларны һәм кибеп баручы инешне кисеп үтеп, 2,3 км инешкә кадәр уза, шуннан соң инеш агымы буенча аска таба 950 м, авыл хужалыгы жирлэре буйлап төньяк-көнчыгышка таба 250 м, көньяк-көнчыгышка таба 750 м, көньяк-көнбатышка таба 300 м инешкә кадәр, шушы инеш агымы буенча аска таба 2,5 км аның Бола елгасына койган жиренә кадәр бара, әлеге елга агымы буенча аска таба 6,5 км, авыл хужалыгы жирлэре буйлап төньяк-көнчыгышка таба 1,3 км, көньяк-көнчыгышка таба урман полосасының көньяк-көнбатыш чиге буйлап 1,1 км уза, шуннан соң, урман полосасын һәм Буа — Каратун автомобиль юлына бүлеп бирелгән полосаны кисеп үтеп, авыл хужалыгы жирлэре буйлап төньяк-көнчыгышка таба 1,8 км, көньяк-көнчыгышка таба, сынык сызык

ясап, 1,1 км бара, аннары көньякка таба 500 м урман полосасы буйлап, урман полосасының көнбатыш чиге буйлап 600 м, чокырларны һәм кибеп баручы инешне кисеп үтеп, авыл хужалыгы жирләре буйлап 350 м һәм көньяк-көнчыгышка таба 1,0 км уза, шуннан соң төньяк-көнчыгышка таба 350 м урман полосасының төньяк-көнбатыш чиге буйлап, көньяк-көнчыгышка таба 300 м урман полосасының төньяк-көнчыгыш чиге буйлап кибеп баручы инешкә кадәр бара, шушы инеш агымы буенча аска таба 750 м, көньяк-көнчыгышка таба авыл хужалыгы жирләре буйлап 100 м, урман полосасы буйлап 50 м, Горький тимер юлына бүлеп бирелгән полосаны кисеп үтеп, 150 м, авыл хужалыгы жирләре буйлап 200 м, агач-куак үсемлекләре массивының көньяк-көнбатыш чиге буйлап 250 м, авыл хужалыгы жирләре буйлап 100 м, көнчыгышка таба киштерелгән канау буйлап 350 м Зөя елгасына кадәр уза, 20 м шушы елга агымы буйлап һәм аның агымы буенча аска таба 1,2 км бара, аннары көньяк-көнчыгышка таба 30 м Зөя елгасы буйлап аның уң ярына кадәр уза, шуннан соң 100 м авыл хужалыгы жирләре буйлап, 650 м урман полосасы буйлап, авыл хужалыгы жирләре буйлап 550 м, сынык сызык ясап, «Буа урманчылыгы» Татарстан Республикасы дәүләт бюджет учреждениесең Төбәк Черкене участок урманчылыгындагы 42 нче урман кварталының төньяк чиге буйлап 450 м, төньяк-көнбатышка таба 50 м урман массивы буйлап, авыл хужалыгы жирләре буйлап төньяк-көнбатышка таба 1,0 км, төньяк-көнчыгышка таба 700 м, агач-куак үсемлекләре массивы буйлап 200 м Зөя елгасына кадәр бара, аннары 30 м шушы елга буйлап һәм 7,9 км аның агымы буенча аска таба, төньяк-көнчыгышка таба 20 м шушы елга буйлап аның уң ярына кадәр уза, шуннан соң, сынык сызык ясап, көнчыгышка таба авыл хужалыгы жирләре буйлап 100 м, көньяк-көнчыгышка таба 250 м урман массивы буйлап, авыл хужалыгы жирләре буйлап, сынык сызык ясап, төньяк-көнчыгышка таба 250 м, көньяк-көнчыгышка таба 600 м бара, аннары көньяк-көнбатышка таба 650 м 17, 19, 21 нче урман кварталларының төньяк-көнбатыш чиге буйлап һәм көньякка таба 2,3 км көнбатыш чиге буйлап, чокырларны һәм инешләрне кисеп үтеп, көнчыгышка таба 750 м 21 нче урман кварталының көньяк чиге буйлап уза, шуннан соң көньякка таба 1,5 км урман массивының көнчыгыш чиге буйлап, 150 м агач-куак үсемлекләре массивының көнбатыш чиге буйлап, көньяк-көнчыгышка таба, инешне кисеп үтеп, 300 м авыл хужалыгы жирләре буйлап бара, аннары, сынык сызык ясап, 50 м урман утыртмаларының көнчыгыш чиге буйлап, көньякка таба 300 м авыл хужалыгы жирләре буйлап уза, Бәбки – Төбәк-Черкене автомобиль юлына бүлеп бирелгән полосаны кисеп үтеп, 100 м

урман утыртмаларының көнчыгыш чиге буйлап, шуннан соң, сынык сызык ясап, көньяк-көнчыгышка таба 3,9 км 43, 48, 49, 56 нчы урман кварталларының һәм 65 нче урман кварталының аерымланган кишәрлегенең төньяк һәм төньяк-көнчыгыш чикләре буйлап, кибеп баручы инешләрне кисеп үтеп, авыл хужалыгы жирләре буйлап 250 м, кибеп баручы инешне кисеп үтеп, Буа, Апас һәм Тәтеш муниципаль районнары чикләре тоташкан урында Дүртөйле авылыннан 5,5 км төньяк-көнчыгышта урнашкан 33 нче (36 нчы) тоташу ноктасына кадәр уза.

«Буа муниципаль районы» муниципаль берәмлеге чиге «Тәтеш муниципаль районы» муниципаль берәмлеге белән чиктәш жирдә 75 нче (4 нче) тоташу ноктасыннан алып Чынлы елгасы агымы буенча аска таба 1,2 км бара, шуннан соң авыл хужалыгы жирләре буйлап, сынык сызык ясап, көньяк-көнчыгышка таба 1,4 км, агач-куак үсемлекләренең яр биемасын кисеп үтеп, сынык сызык ясап, төньяк-көнчыгышка таба 1,5 км, көньяк-көнбатышка таба 250 м, төньяк-көнчыгышка таба 1,7 км, көньяк-көнчыгышка таба 200 м Зөя елгасына кадәр, шушы елга агымы буенча аска таба, «Казан — Ульяновск» — Олы Тархан автомобиль юлына бүлеп бирелгән полосаны кисеп үтеп, 24,1 км Килнә елгасы тамагына кадәр уза, аннары 2,0 км шушы елга агымы буенча өскә таба инеш тамагына кадәр бара, шуннан соң шушы инеш агымы буенча өскә таба 300 м, буа буйлап 150 м, инеш агымы буенча өскә таба 2,9 км уза, аннары, сынык сызык ясап, төньяк-көнчыгышка таба 2,1 км авыл хужалыгы жирләре буйлап, чокырны кисеп үтеп, кибеп баручы инешкә кадәр бара, шуннан соң шушы инеш агымы буенча өскә таба 650 м, сынык сызык ясап, көньяк-көнчыгышка таба 2,9 км, буаны кисеп үтеп, «Буа урманчылыгы» Татарстан Республикасы дәүләт бюджет учреждениесенең Буа участок урманчылыгындагы 81, 82, 83, 87 нче урман кварталларының көньяк чиге буйлап уза, аннары, сынык сызык ясап, төньяк-көнбатышка таба, кибеп баручы инешне һәм буаларны кисеп үтеп, 7,4 км 87, 88, 85, 86, 80 нче урман кварталларының көньяк-көнчыгыш, көнчыгыш һәм төньяк-көнчыгыш чикләре буйлап инешкә кадәр бара, шуннан соң инеш агымы буенча аска таба 2,0 км буага кадәр уза, аннары 20 м буаның уң яры буйлап һәм 20 м төньякка таба, буаны кисеп үтеп, 100 м авыл хужалыгы жирләре буйлап, 200 м 127 нче урман кварталының аерымланган кишәрлеге буйлап бара, шуннан соң төньяк-көнбатышка таба 100 м 127 нче урман кварталының аерымланган кишәрлегенең төньяк-көнчыгыш чиге буйлап, авыл хужалыгы жирләре буйлап 1,0 км һәм төньяк-көнчыгышка таба 950 м уза, аннары, сынык сызык ясап, төньякка таба, кибеп баручы инешләрне кисеп үтеп, 7,7 км «Тәтеш урманчылыгы» Та-

тарстан Республикасы дәүләт бюджет учреждениесең Тәтеш участок урманчылыгындагы 57, 56, 55, 54, 52, 51 нче урман кварталларының көньяк-көнбатыш, көнбатыш һәм төньяк-көнбатыш чикләре буйлап бара, шуннан соң авыл хужалыгы жирләре буйлап төньяк-көнчыгышка таба 200 м, төньяк-көнбатышка таба, сынык сызык ясап, 950 м 48 нче урман кварталының көньяк-көнбатыш һәм көнбатыш чикләре буйлап, төньяк-көнчыгышка таба 400 м урман массивының төньяк-көнбатыш чиге буйлап, 250 м авыл хужалыгы жирләре буйлап, 600 м урман полосасының төньяк-көнбатыш чиге буйлап, көньяк-көнбатышка таба 200 м һәм төньяк-көнбатышка таба 450 м авыл хужалыгы жирләре буйлап уза, аннары, сынык сызык ясап, көнбатышка таба 6,9 км 40, 39, 38, 32 нче урман кварталларының көньяк-көнчыгыш, көньяк һәм көньяк-көнбатыш чикләре буйлап, инешләрне кисеп үтеп, сынык сызык ясап, төньяк-көнбатышка таба 700 м 32 нче урман кварталының көньяк-көнбатыш чиге буйлап, сынык сызык ясап, төньяк-көнчыгышка таба 1,6 км 32 нче урман кварталының көнбатыш һәм төньяк-көнбатыш чикләре буйлап һәм 28 нче урман кварталының көнбатыш чиге буйлап бара, шуннан соң, сынык сызык ясап, төньяк-көнбатышка таба 2,8 км 22 нче, 21 нче урман кварталларының көньяк һәм көньяк-көнбатыш чикләре буйлап, урман полосасының көньяк чиге буйлап 600 м, авыл хужалыгы жирләре буйлап 50 м, урман полосасының көньяк чиге буйлап 450 м, авыл хужалыгы жирләре буйлап, инешләрне һәм Шигали һәм Тоншерма авылларын тоташтыручы автомобиль юлына бүлеп бирелгән полосаны кисеп үтеп, көньяк-көнбатышка таба 2,7 км уза, аннары урман полосасының көнчыгыш чиге буйлап 1,1 км бара, шуннан соң көнбатышка таба 50 м урман полосасының көньяк чиге буйлап, авыл хужалыгы жирләре буйлап 350 м уза, аннары төньяк-көнбатышка таба 550 м «Буа урманчылыгы» Татарстан Республикасы дәүләт бюджет учреждениесең Буа участок урманчылыгындагы 65 нче урман кварталының төньяк-көнчыгыш чиге буйлап һәм көньяк-көнбатышка таба 400 м төньяк-көнбатыш чиге буйлап, 50 м урман утыртмалары буйлап, 2,2 км авыл хужалыгы жирләре буйлап, чокырларны кисеп үтеп, 50 м 126 нчы урман кварталының аерымланган кишәрлегенә төньяк-көнбатыш чиге буйлап бара, шуннан соң, сынык сызык ясап, 3,5 км 64, 62, 59 нчы урман кварталларының көньяк-көнчыгыш, көнчыгыш һәм төньяк-көнчыгыш чикләре буйлап, сынык сызык ясап, көньяк-көнбатышка таба 450 м 59 нчы урман кварталының төньяк чиге буйлап уза, аннары, Кыят – Күгәлнә – Тоншерма автомобиль юлына бүлеп бирелгән полосаны кисеп үтеп, авыл хужалыгы жирләре буйлап 50 м бара, шуннан соң

төньяк-көнбатышка таба 50 м урман массивының көньяк-көнбатыш чиге буйлап, авыл хужалыгы жирләре буйлап 150 м һәм төньякка таба 250 м уза, аннары урман полосасының көнбатыш чиге буйлап 50 м, авыл хужалыгы жирләре буйлап 200 м, урман полосасының көнбатыш чиге буйлап 100 м бара, шуннан соң төньяк-көнбатышка таба 20 м авыл хужалыгы жирләре буйлап, сынык сызык ясап, 4,2 км 50 нче урман кварталының көнчыгыш һәм төньяк чикләре буйлап Зөя елгасына кадәр уза, чокырны кисеп үтеп, шушы елга агымы буенча аска таба 2,8 км бара, шуннан соң авыл хужалыгы жирләре буйлап төньяк-көнчыгышка таба 500 м, күлне кисеп үтеп, төньяк-көнбатышка таба, аның сул ярының текә кишәрлеген кисеп үтеп, 350 м кибең баручы инешкә кадәр уза, аннары шушы инеш агымы буенча өскә таба 600 м, сынык сызык ясап, көньяк-көнчыгышка таба 400 м чокыр төбәннән, чокырның төньяк-көнчыгыш чиге буйлап 50 м бара, шуннан соң авыл хужалыгы жирләре буйлап 100 м һәм, сынык сызык ясап, төньяк-көнчыгышка таба 1,8 км уза, 350 м чокырның көнчыгыш һәм көньяк-көнчыгыш чикләре буйлап бара, аннары 150 м авыл хужалыгы жирләре буйлап, Буа – Тәтеш автомобиль юлына бүлеп бирелгән полосаны кисеп үтеп, чокыр төбәннән 400 м Тоша елгасына кадәр бара, аннары шушы елга агымы буенча аска таба 200 м аңа коя торган инеш тамагына кадәр уза, шуннан соң шушы инеш агымы буенча өскә таба 1,4 км өлеге инешкә коя торган кибең баручы инеш тамагына кадәр бара, аннары кибең баручы инеш агымы буенча өскә таба 350 м, төньяк-көнчыгышка таба 100 м урман массивы буйлап уза, шуннан соң, сынык сызык ясап, 800 м 36 нчы урман кварталының көньяк-көнчыгыш һәм көнчыгыш чикләре буйлап бара, аннары көньяк-көнчыгышка таба 100 м авыл хужалыгы жирләре буйлап, 500 м урман полосасының көньяк-көнбатыш чиге буйлап һәм төньяк-көнчыгышка таба 1,6 км төньяк-көнбатыш чиге буйлап, авыл хужалыгы жирләре буйлап 200 м уза, аннары төньякка таба 100 м урман полосасы буйлап, 50 м урман полосасының көнбатыш чиге буйлап, 150 м урман полосасы буйлап, урман полосасының көнчыгыш чиге буйлап 350 м бара, шуннан соң төньяк-көнчыгышка таба 700 м урман полосасының көньяк-көнчыгыш чиге буйлап, 500 м «Тәтеш урманчылыгы» Татарстан Республикасы дәүләт бюджет учреждениесең Тәтеш участок урманчылыгындагы 152 нче урман кварталының аерымланган кишәрлегенә төньяк-көнбатыш чиге буйлап һәм, сынык сызык ясап, 2,1 км шушы участок урманчылыгындагы 8 нче урман кварталының төньяк чиге буйлап уза, аннары төньяк-көнбатышка таба 50 м авыл хужалыгы жирләре буйлап, сынык сызык ясап,

1,2 км урман полосасы буйлап бара, шуннан соң төньяк-көнчыгышка таба 30 м авыл хужалыгы жирлрәре буйлап, 150 м урман полосасының төньяк-көнбатыш чиге буйлап, 1,0 км урман полосасы буйлап, 50 м урман полосасының төньяк-көнбатыш чиге буйлап, 40 м түбәнлектәге сазлыкның көнчыгыш чиге буйлап, 600 м урман полосасының көньяк-көнчыгыш чиге буйлап, 100 м авыл хужалыгы жирлрәре буйлап, 50 м «Буа урманчылыгы» Татарстан Республикасы дәүләт бюджет учреждениесеңең Буа участок урманчылыгындагы 113 нче урман кварталының аерымланган кишәрлегенең көнчыгыш чиге буйлап уза, аннары 100 м урман массивының көнбатыш чиге буйлап, авыл хужалыгы жирлрәре буйлап 750 м һәм төньяк-көнбатышка таба 700 м, 150 м урман полосасының төньяк-көнчыгыш чиге буйлап, 450 м авыл хужалыгы жирлрәре буйлап бара, шуннан соң урман полосасы буйлап 750 м, авыл хужалыгы жирлрәре буйлап 50 м, 30 м 113 нче урман кварталының аерымланган кишәрлегенең төньяк чиге буйлап уза, аннары, сынык сызык ясап, авыл хужалыгы жирлрәре буйлап 500 м, урман полосасының көнчыгыш чиге буйлап 200 м, авыл хужалыгы жирлрәре буйлап 400 м бара, шуннан соң урман полосасының көньяк-көнбатыш чиге буйлап 300 м, авыл хужалыгы жирлрәре буйлап, Казан – Ульяновск федераль юлын һәм «Апас – Тәтеш» – Олы Шәмәк – Кече Шәмәк автомобиль юлын тоташтыручы автомобиль юлына бүлеп бирелгән полосаны һәм текә кишәрлекне кисеп үтеп, 750 м уза, аннары төньякка таба 20 м 113 нче урман кварталының аерымланган кишәрлегенең көнчыгыш чиге буйлап һәм көнбатышка таба 50 м төньяк чиге буйлап бара, 50 м авыл хужалыгы жирлрәре буйлап, 100 м 113 нче урман кварталының аерымланган кишәрлегенең төньяк чиге буйлап бара, шуннан соң 50 м урман массивының көнбатыш чиге буйлап, 400 м авыл хужалыгы жирлрәре буйлап, 50 м урман полосасының көньяк-көнбатыш чиге буйлап уза, аннары 550 м авыл хужалыгы жирлрәре буйлап, Казан – Ульяновск федераль автомобиль юлына бүлеп бирелгән полосаны һәм юл буе урман полосаларын кисеп үтеп, 50 м урман массивының көньяк-көнбатыш чиге буйлап бара, шуннан соң, сынык сызык ясап, төньякка таба 1,7 км «Буа урманчылыгы» Татарстан Республикасы дәүләт бюджет учреждениесеңең Төбәк Черкене участок урманчылыгындагы 58 нче, 57 нче урман кварталларының көнчыгыш, төньяк-көнчыгыш һәм төньяк чикләре буйлап, көньяк-көнбатышка таба, кибең баручы инешләрне кисеп үтеп, 550 м 57 нче урман кварталының төньяк-көнбатыш чиге буйлап уза, аннары төньяк-көнбатышка таба 400 м 65 нче урман кварталының аерымланган кишәрлегенең көнчыгыш чиге буйлап 33 нче (36 нчы) тоташу ноктасына кадәр уза.

«Буа муниципаль районы» муниципаль берәмлеге чиге «Чүпрәле муниципаль районы» муниципаль берәмлегенә басу аша кишәрлеге белән чиктәш жирдә «Буа муниципаль районы» муниципаль берәмлеге, «Чүпрәле муниципаль районы» муниципаль берәмлегенә басу аша кишәрлеге һәм Ульяновск өлкәсе чикләре тоташкан урында Новоселки авылыннан 700 м көньяк-көнчыгышта Иске Чынлы елгасы ермагында урнашкан 78 нче (4г) тоташу ноктасыннан алып төньяк-көнчыгышка таба 250 м Горький тимер юлына бүлөп бирелгән полосаның көнбатыш чиге буйлап бара, аннары 400 м Горький тимер юлына бүлөп бирелгән полосадагы урман полосасының көнчыгыш чиге буйлап, төньякка таба, Чынлы елгасын кисеп үтеп, Горький тимер юлына бүлөп бирелгән полосаның көнбатыш чиге буйлап 200 м уза, шуннан соң, сынык сызык ясап, 150 м төньяк-көнчыгышка таба сәнәгать объектының көньяк, көнбатыш һәм төньяк чикләре буйлап, 200 м Горький тимер юлына бүлөп бирелгән полосаның көнбатыш чиге буйлап, сынык сызык ясап, 1,5 км Горький тимер юлына бүлөп бирелгән полосадагы урман полосасының көньяк-көнчыгыш чиге буйлап бара, аннары 2,6 км Горький тимер юлына бүлөп бирелгән полосаның көнбатыш чиге буйлап, кибеп баручы инешне кисеп үтеп, авыл хужалыгы жирләре буйлап төньяк-көнбатышка таба 350 м, төньяк-көнчыгышка таба 450 м уза, шуннан соң көньяк-көнчыгышка таба 200 м «Казан – Ульяновск» – Борындык тимер юл станциясе поселогы автомобиль юлы буйлап бара, аннары авыл хужалыгы жирләре буйлап, сынык сызык ясап, төньяк-көнчыгышка таба 1,2 км, көньяк-көнчыгышка таба 100 м, урман полосасының көньяк-көнбатыш чиге буйлап 150 м, сынык сызык ясап, Горький тимер юлына бүлөп бирелгән полосаны кисеп үтеп, авыл хужалыгы жирләре буйлап 700 м уза, шуннан соң көньяк-көнбатышка таба 100 м сәнәгать объектының көнчыгыш чиге буйлап, сәнәгать объекты буйлап 200 м көньякка таба, сынык сызык ясап, көньяк-көнчыгышка таба 500 м сәнәгать объектының төньяк-көнчыгыш чиге буйлап уза, шуннан соң көньяк-көнбатышка таба 250 м Боерган – Борындык тимер юл станциясе поселогы автомобиль юлы буйлап, төньяк-көнбатышка таба 700 м Әлши – Борындык тимер юл станциясе поселогы автомобиль юлы буйлап бара, аннары авыл хужалыгы жирләре буйлап көньяк-көнбатышка таба 100 м, төньяк-көнбатышка таба 200 м, көньяк-көнбатышка таба 250 м сәнәгать объектының көнчыгыш чиге буйлап, көньяк-көнчыгышка таба 100 м зиратның төньяк чиге буйлап, көньяк-көнбатышка таба 150 м көнчыгыш чиге буйлап һәм төньяк-көнбатышка таба 50 м көньяк чиге буйлап уза, шуннан соң көньяк-көнбатышка таба 3,2 км Горький тимер юлына бүлөп бирелгән полосаның көнчыгыш чиге буйлап, кибеп баручы

инешне кисеп үтеп, сынык сызык ясап, 900 м Горький тимер юлына бүлеп бирелгән полосадагы урман полосасының төньяк-көнбатыш чиге буйлап бара, аннары, сынык сызык ясап, 1,2 км Горький тимер юлына бүлеп бирелгән полосаның көнчыгыш чиге буйлап, Чынлы елгасын кисеп үтеп, Буа муниципаль районы, Чүпрәле муниципаль районының басу аша кишәрлеге һәм Ульяновск өлкәсе чикләре тоташкан урында Новоселки авылыннан 850 м көньяк-көнчыгышта Иске Чынлы елгасы ермагында урнашкан 79 нчы (4в) тоташу ноктасына кадәр уза.

«Буа муниципаль районы» муниципаль берәмлегенә басу аша кишәрлеге чиге «Чүпрәле муниципаль районы» муниципаль берәмлеге белән чиктәш жирдә Буа муниципаль районының басу аша кишәрлеге, Чүпрәле муниципаль районы һәм Ульяновск өлкәсе чикләре тоташкан урында Таковар авылыннан 2,0 км көньяк-көнбатышта урнашкан 71 нче (5а) тоташу ноктасыннан алып авыл хужалыгы жирләре буйлап, сынык сызык ясап, көньяк-көнбатышка таба 1,1 км, Кече Чынлы елгасын һәм кибең баручы инешне кисеп үтеп, төньякка таба 350 м, агач-куак үсемлекләре массивы буйлап, Кече Чынлы елгасын кисеп үтеп, 250 м бара, аннары авыл хужалыгы жирләре буйлап 450 м төньякка таба һәм, сынык сызык ясап, көньяк-көнчыгышка таба 1,1 км, кибең баручы инешне кисеп үтеп, Буа муниципаль районының басу аша кишәрлеге, Чүпрәле муниципаль районы һәм Ульяновск өлкәсе чикләре тоташкан урында Таковар авылыннан 2,0 км көнбатышта урнашкан 82 нче (5б) тоташу ноктасына кадәр уза.

«Буа муниципаль районы» муниципаль берәмлегенә басу аша кишәрлеге чиге Ульяновск өлкәсе белән чиктәш жирдә 71 нче (5а) тоташу ноктасыннан алып Татарстан Республикасы административ чиге буйлап 82 нче (5б) тоташу ноктасына кадәр уза.

«Буа муниципаль районы» муниципаль берәмлегенә һәм аның составындагы муниципаль берәмлекләренң территорияләре чикләрен билгеләү һәм аларның статусы турында» Татарстан Республикасы Законына 3 нче кушымыта

**Буа муниципаль районының «Буа шәһәре»
муниципаль берәмлеге территориясә чигенә
картографик тасвирламасы**

Әлеге картографик тасвирлама «Буа шәһәре» муниципаль берәмлеге территориясә чигенә карта-схемасын («Буа муници-

паль районы» муниципаль берәмлегенә һәм аның составындагы муниципаль берәмлекләрнең территорияләре чикләрен билгеләү һәм аларның статусы турында» Татарстан Республикасы Законына 1 нче кушымта) тасвирлаудан гыйбарәт.

«Буа шәһәре» муниципаль берәмлеге Кайбыч, Татар Буасы, Карлы, Түбән Наратбаш һәм Ырынгы авыл жирлекләре белән чиктәш.

«Буа шәһәре» муниципаль берәмлеге чиге Кайбыч авыл жирлеге белән чиктәш жирдә «Буа шәһәре» муниципаль берәмлеге, Кайбыч һәм Түбән Наратбаш авыл жирлекләре чикләре тоташкан урында Бикмураз авылынан 2,0 км көньяк-көнбатышта урнашкан 28 нче тоташу ноктасынан алып көньяк-көнбатышка таба 350 м авыл хужалыгы жирләре буйлап, 150 м урман полосасының көньяк-көнчыгыш чиге буйлап, 50 м авыл хужалыгы жирләре буйлап «Буа шәһәре» муниципаль берәмлеге, Кайбыч һәм Ырынгы авыл жирлекләре чикләре тоташкан урында Бикмураз авылынан 2,6 км көньяк-көнбатышта Каилка елгасында урнашкан 27 нче тоташу ноктасына кадәр уза.

«Буа шәһәре» муниципаль берәмлеге чиге Түбән Наратбаш авыл жирлеге белән чиктәш жирдә 28 нче тоташу ноктасынан алып көньяк-көнчыгышка таба, сынык сызык ясап, 1,3 км сәнэгать объектының төньяк-көнчыгыш һәм көнчыгыш чикләре буйлап, 250 м агач-куак үсемлекләре массивы буйлап, 100 м авыл хужалыгы жирләре буйлап профильге автомобиль юлына кадәр бара, шуннан соң төньяк-көнчыгышка таба 550 м шушы автомобиль юлы буйлап уза, аннары көньяк-көнчыгышка таба 550 м сәнэгать объектының көньяк-көнбатыш чиге буйлап һәм төньяк-көнчыгышка таба 150 м көньяк-көнчыгыш чиге буйлап бара, шуннан соң көньяк-көнчыгышка таба 100 м һәм көньяк-көнбатышка таба 150 м сәнэгать объектының көнчыгыш чиге буйлап уза, аннары көньяк-көнчыгышка таба, сынык сызык ясап, 400 м авыл хужалыгы жирләре буйлап бара, шуннан соң төньяк-көнчыгышка таба 300 м сәнэгать объекты буйлап, авыл хужалыгы жирләре буйлап 300 м һәм төньякка таба 150 м, төньяк-көнчыгышка таба 50 м Буа — Килдураз автомобиль юлына кадәр уза, аннары төньяк-көнбатышка таба 500 м шушы автомобиль юлы буйлап бара, шуннан соң, урман полосасын кисеп үтеп, төньяк-көнчыгышка таба 900 м авыл хужалыгы жирләре буйлап уза, аннары көньяк-көнбатышка таба 450 м урман полосасының көньяк-көнчыгыш чиге буйлап бара, шуннан соң авыл хужалыгы жирләре буйлап көнчыгышка таба, сынык сызык ясап, 300 м, төньяк-көнбатышка таба 150 м, төньяк-көнчыгышка таба 550 м уза, аннары көньяк-көнчыгышка таба, сынык сызык ясап, 400 м жиләк-жимеш питомнигының көньяк-көнбатыш чиге буй-

лап бара, урман полосасын кисеп үтеп, 20 м уза, шуннан соң төньяк-көнчыгышка таба 150 м Казан — Ульяновск федераль автомобиль юлына бүлеп бирелгән полосаның төньяк-көнбатыш чиге буйлап уза, аннары авыл хужалыгы жирләре буйлап көньяк-көнчыгышка таба 50 м, Казан — Ульяновск федераль автомобиль юлына бүлеп бирелгән полосаны кисеп үтеп, көньяк-көнбатышка таба 50 м, төньяк-көнбатышка таба 40 м уза, аннары көньяк-көнбатышка таба 100 м Казан — Ульяновск федераль автомобиль юлына бүлеп бирелгән полосаның көньяк-көнчыгыш чиге буйлап, сынык сызык ясап, 900 м авыл хужалыгы жирләре буйлап бара, шуннан соң көньяк-көнчыгышка таба 100 м сәнэгать объектының төньяк-көнчыгыш чиге буйлап, көньяк-көнбатышка таба 350 м, көньяк-көнчыгышка таба 100 м, көньяк-көнбатышка таба 500 м көньяк-көнчыгыш чиге буйлап уза, көньякка таба 550 м һәм көньяк-көнбатышка таба 1,9 км Казан — Ульяновск федераль автомобиль юлына бүлеп бирелгән полосаның көнчыгыш чиге буйлап «Буа шәһәре» муниципаль берәмлеге, Түбән Наратбаш һәм Карлы авыл жирлекләре чикләре тоташкан урында Адав-Толымбай авылыннан 2,4 км төньяк-көнбатышта урнашкан 40 нчы тоташу ноктасына кадәр бара.

«Буа шәһәре» муниципаль берәмлеге чиге Карлы авыл жирлеге белән чиктәш жирдә 40 нчы тоташу ноктасыннан алып төньяк-көнбатышка таба 15 м, Казан — Ульяновск федераль автомобиль юлына бүлеп бирелгән полосаны кисеп үтеп, көньяк-көнбатышка таба 750 м шушы автомобиль юлына бүлеп бирелгән полосаның төньяк-көнбатыш чиге буйлап бара, шуннан соң көньякка таба 150 м авыл хужалыгы жирләре буйлап Карлы елгасына кадәр бара, шушы автомобиль юлына бүлеп бирелгән полосаны кисеп үтеп, 2,0 км шушы елга агымы буенча өскә таба бара, Буа — Адав-Толымбай — Ивашевка автомобиль юлына һәм Казан — Ульяновск федераль автомобиль юлына бүлеп бирелгән полосаларны кисеп үтеп, 2,9 км Карлы елгасының сул яры буйлап уза, 100 м аның агымы буенча өскә таба «Буа шәһәре» муниципаль берәмлеге, Карлы һәм Татар Буасы авыл жирлекләре чикләре тоташкан урында Татар Буасы авылыннан 400 м көнчыгышта урнашкан 25 нче тоташу ноктасына кадәр уза.

«Буа шәһәре» муниципаль берәмлеге чиге Татар Буасы авыл жирлеге белән чиктәш жирдә 25 нче тоташу ноктасыннан алып, сынык сызык ясап, төньяк-көнбатышка таба 400 м Горький тимер юлына бүлеп бирелгән полосаның көнчыгыш чиге буйлап уза, шушы тимер юлга бүлеп бирелгән полосаны кисеп үтеп, 150 м бара, шуннан соң авыл хужалыгы жирләре буйлап төньякка таба 50 м, төньяк-көнчыгышка таба, сынык сызык ясап, 200 м уза, 150 м профиле автомобиль юлы буйлап

бара, аннары, сынык сызык ясап, төньяк-көнбатышка таба 100 м сәнэгать объектынның көньяк-көнбатыш чиге буйлап уза, шуннан соң, профильле автомобиль юлына бүлеп бирелгән полосаны кисеп үтеп, көнбатышка таба 100 м сәнэгать объектынның көньяк чиге буйлап, төньякка таба 200 м көнбатыш чиге буйлап бара, аннары авыл хужалыгы жирләре буйлап төньяк-көнбатышка таба 200 м, көнчыгышка таба, сынык сызык ясап, 600 м, төньяк-көнбатышка таба 450 м, төньяк-көнчыгышка таба 750 м уза, 150 м сәнэгать объектынның төньяк-көнбатыш чиге буйлап, Буа — Яльчик автомобиль юлына бүлеп бирелгән полосаны кисеп үтеп, 100 м авыл хужалыгы жирләре буйлап бара, шуннан соң төньяк-көнбатышка таба 100 м юл бие урман полосасы буйлап «Буа шәһәре» муниципаль берәмлеге, Татар Буасы һәм Ырынгы авыл жирлекләре цикләре тоташкан урында Чурак авылыннан 1,8 км көньяк-көнчыгышта урнашкан 26 нчы тоташу ноктасына кадәр уза.

«Буа шәһәре» муниципаль берәмлеге чиге Ырынгы авыл жирлеге белән чиктәш жирдә 26 нчы тоташу ноктасыннан алып төньяк-көнчыгышка таба 850 м авыл хужалыгы жирләре буйлап бара, шуннан соң көнчыгышка таба 100 м урман полосасының көньяк чиге буйлап уза, аннары авыл хужалыгы жирләре буйлап төньяк-көнчыгышка таба 1,4 км, урман полосасын кисеп үтеп, көньяк-көнчыгышка таба 250 м һәм 50 м Буа — Каратун автомобиль юлына бүлеп бирелгән полоса буйлап бара, шуннан соң көньякка таба 2,0 км Горький тимер юлына бүлеп бирелгән полосаның көнбатыш чиге буйлап уза, аннары, сынык сызык ясап, көнчыгышка таба, Горький тимер юлына бүлеп бирелгән полосаны кисеп үтеп, 200 м бара, шуннан соң төньяк-көнчыгышка таба 100 м жиләк-жимеш питомнигының көньяк-көнчыгыш чиге буйлап уза, аннары төньякка таба, сынык сызык ясап, 750 м жиләк-жимеш питомнигы буйлап, 100 м авыл хужалыгы жирләре буйлап бара, Горький тимер юлы тармагын кисеп үтеп, төньяк-көнбатышка таба 550 м жиләк-жимеш питомнигының төньяк-көнчыгыш чиге буйлап уза, шуннан соң, сынык сызык ясап, төньякка таба 100 м авыл хужалыгы жирләре буйлап бара, Буа — Каратун автомобиль юлына бүлеп бирелгән полосаны кисеп үтеп, 350 м шушы автомобиль юлына бүлеп бирелгән полосаның көнчыгыш чиге буйлап, 100 м авыл хужалыгы жирләре буйлап уза, профильле автомобиль юлына бүлеп бирелгән полосаны кисеп үтеп, 300 м профильле автомобиль юлына бүлеп бирелгән полосаның көнчыгыш чиге буйлап бара, аннары төньяк-көнбатышка таба 900 м Горький тимер юлына бүлеп бирелгән полосаның көнчыгыш чиге буйлап уза, шуннан соң төньяк-көнчыгышка таба 100 м авыл хужалыгы жирләре буйлап Каилка елгасына кадәр, 27 нче тоташу ноктасына кадәр уза.

«Буа муниципаль районы» муниципаль
берәмлегенең һәм аның составындагы
муниципаль берәмлекләрнең
территорияләре чикләрен билгеләү
һәм аларның статусы турында»
Татарстан Республикасы Законына
4 нче кушымта

**Буа муниципаль районының «Адав-Толымбай авыл жирлеге»
муниципаль берәмлеге территориясә чигенең
картографик тасвирламасы**

Әлеге картографик тасвирлама «Адав-Толымбай авыл жирлеге» муниципаль берәмлеге территориясә чигенең карта-схемасын («Буа муниципаль районы» муниципаль берәмлегенең һәм аның составындагы муниципаль берәмлекләрнең территорияләре чикләрен билгеләү һәм аларның статусы турында» Татарстан Республикасы Законына 1 нче кушымта) тасвирлаудан гыйбарәт.

Адав-Толымбай авыл жирлеге Кыят, Карлы, Түбән Наратбаш, Иске Суыксу авыл жирлекләре һәм Тәтеш муниципаль районы белән чиктәш.

Адав-Толымбай авыл жирлеге чиге Кыят авыл жирлеге белән чиктәш жирдә Адав-Толымбай, Кыят һәм Иске Суыксу авыл жирлекләре чикләре тоташкан урында Иске Суыксу авылынан 1,8 км көньяк-көнчыгышта урнашкан 43 нче тоташу ноктасыннан алып көнчыгышка таба 3,2 км урман полосасының төньяк чиге буйлап, авыл хужалыгы жирләре буйлап 150 м һәм төньяк-көнчыгышка таба 350 м, көнчыгышка таба 250 м кибең баручы Чуксы инешенә кадәр бара, 850 м шушы инеш агымы буенча аска таба уза, аннары төньяк-көнчыгышка таба 150 м сазлыкның төньяк-көнбатыш чиге буйлап, 350 м авыл хужалыгы жирләре буйлап, Вольнистан – Кыят – Яшевка автомобиль юлына бүлеп бирелгән полосаны кисеп үтеп, 30 м «Буа урманчылыгы» Татарстан Республикасы дәүләт бюджет учреждениесенә Буа участок урманчылыгындагы 125 нче урман кварталының аерымланган кишәрлегенең көнбатыш чиге буйлап бара, шуннан соң төньяк-көнбатышка таба 30 м авыл хужалыгы жирләре буйлап, 100 м 123 нче урман кварталының аерымланган кишәрлегенең көнчыгыш чиге буйлап уза, аннары 300 м 125 нче урман кварталының аерымланган кишәрлегенең көньяк-көнбатыш чиге буйлап һәм төньяк-көнчыгышка таба 850 м төньяк-көнбатыш чиге буйлап Зәя елгасына кадәр бара, 15 м шушы елга буйлап һәм 1,7 км аның агымы буенча аска

таба уза, аннары көнчыгышка таба 20 м Зөя елгасы буйлап аның уң ярына кадәр бара, авыл хужалыгы жирләрә буйлап 250 м, шуннан соң төньяк-көнбатышка таба 150 м 54 нче урман кварталының көньяк-көнбатыш чиге буйлап, сынык сызык ясап, 1,5 км авыл хужалыгы жирләрә буйлап Зөя елгасына кадәр уза, 15 м шушы елга буйлап һәм 6,3 км аның агымы буенча аска таба Адав-Толымбай, Кыят авыл жирлекләре һәм Тәтеш муниципаль районы чикләре тоташкан урында Күгәлнә авылыннан 2,5 км төньякта Зөя елгасында урнашкан 38 нче тоташу ноктасына кадәр уза.

Адав-Толымбай авыл жирлеге чиге Иске Суыксу авыл жирлеге белән чиктәш жирдә Адав-Толымбай, Иске Суыксу һәм Карлы авыл жирлекләре чикләре тоташкан урында Карлы авылыннан 2,2 км көньяк-көнчыгышта урнашкан 42 нче тоташу ноктасыннан алып көньякка таба 2,2 км урман полосасының көнчыгыш чиге буйлап, 100 м авыл хужалыгы жирләрә буйлап Суыксу елгасына кадәр бара, 250 м Суыксу елгасы агымы буенча аска таба уза, аннары авыл хужалыгы жирләрә буйлап төньяк-көнчыгышка таба 250 м, көньякка таба 450 м, казылган жирләрне кисеп үтеп, көньяк-көнбатышка таба 250 м һәм көньяк-көнчыгышка таба 100 м бара, шуннан соң көньякка таба 1,7 км урман полосасының көнчыгыш чиге буйлап 43 нче тоташу ноктасына кадәр уза.

Адав-Толымбай авыл жирлеге чиге Карлы авыл жирлеге белән чиктәш жирдә 42 нче тоташу ноктасыннан алып төньякка таба 1,7 км урман полосасының көнчыгыш чиге буйлап, 150 м авыл хужалыгы жирләрә буйлап, Вольнистан – Кыят – Яшевка автомобиль юлына бүлеп бирелгән полосаны кисеп үтеп, 250 м урман полосасының көнчыгыш чиге буйлап, 200 м авыл хужалыгы жирләрә буйлап, 1,0 км урман полосасының көнчыгыш чиге буйлап, 50 м үлэт базының көнчыгыш чиге буйлап бара, шуннан соң көньяк-көнбатышка таба 400 м «Буа урманчылыгы» Татарстан Республикасы дәүләт бюджет учреждениесенә Буа участок урманчылыгындагы 47 нче урман кварталының көньяк чиге буйлап уза, сәнәгать объекты буйлап 200 м һәм төньяк-көнбатышка таба 50 м бара, 50 м 47 нче урман кварталының көньяк-көнбатыш чиге буйлап, сынык сызык ясап, 250 м әлеге урман кварталы буенча уза, төньякка таба, сынык сызык ясап, 250 м авыл хужалыгы жирләрә буйлап, 200 м 47 нче урман кварталының көнбатыш чиге буйлап бара, аннары төньяк-көнчыгышка таба, сынык сызык ясап, 300 м урман массивының төньяк-көнбатыш чиге буйлап, 50 м 47 нче урман кварталының төньяк-көнбатыш чиге буйлап, авыл хужалыгы жирләрә буйлап 200 м уза, сынык сызык ясап, 1,0 км 47 нче урман кварталының төньяк-көнбатыш

һәм төньяк чикләре буйлап бара, шуннан соң төньяк-көнбатышка таба 150 м 45 нче урман кварталының көньяк-көнбатыш чиге буйлап һәм төньяк-көнчыгышка таба 150 м төньяк-көнбатыш чиге буйлап уза, 50 м авыл хужалыгы жирләре буйлап, Буа — Адав-Толымбай — Ивашевка автомобиль юлына бүлеп бирелгән полосаны кисеп үтеп, сынык сызык ясап, 650 м 45 нче урман кварталының төньяк-көнбатыш чиге буйлап бара, аннары төньякка таба 450 м 43 нче урман кварталының көнбатыш чиге буйлап һәм төньяк-көнчыгышка таба 200 м төньяк-көнбатыш чиге буйлап уза, 100 м авыл хужалыгы жирләре буйлап, 150 м 43 нче урман кварталының төньяк-көнбатыш чиге буйлап бара, көнчыгышка таба 100 м авыл хужалыгы жирләре буйлап уза, шуннан соң төньяк-көнчыгышка таба 250 м 43 нче урман кварталының төньяк-көнбатыш чиге буйлап, авыл хужалыгы жирләре буйлап 50 м Адав-Толымбай, Карлы һәм Түбән Наратбаш авыл жирлекләре чикләре тоташкан урында Адав-Толымбай авылынан 1,6 км төньяк-көнбатышта урнашкан 39 нчы тоташу ноктасына кадәр уза.

Адав-Толымбай авыл жирлеге чиге Түбән Наратбаш авыл жирлеге белән чиктәш жирдә 39 нчы тоташу ноктасыннан алып көнчыгышка таба 1,2 км «Буа урманчылыгы» Татарстан Республикасы дәүләт бюджет учреждениесенең Буа участок урманчылыгындагы 41 нче, 42 нче урман кварталларының көньяк чиге буйлап бара, шуннан соң, сынык сызык ясап, төньяк-көнчыгышка таба 1,2 км 42 нче, 39 нчы урман кварталларының көньяк-көнчыгыш чиге буйлап уза, аннары 100 м сазлык буйлап, 15 м 122 нче урман кварталының аерымланган кишәрлегенең көньяк-көнчыгыш чиге буйлап бара, шуннан соң көнчыгышка таба 200 м һәм көньяк-көнчыгышка таба 200 м жиләк-жимеш питомнигының көньяк-көнбатыш чиге буйлап уза, аннары авыл хужалыгы жирләре буйлап, көньяк-көнбатышка таба 100 м һәм көньяк-көнчыгышка таба 200 м бара, шуннан соң 300 м жиләк-жимеш питомнигының көньяк-көнбатыш чиге буйлап, 50 м авыл хужалыгы жирләре буйлап, 30 м Затон күле буйлап уза, төньяк-көнчыгышка таба 1,1 км һәм төньяк-көнбатышка таба 40 м шушы күл буйлап, 450 м авыл хужалыгы жирләре буйлап, агач-куак үсемлекләре массивын кисеп үтеп, 100 м сазлык буйлап бара, шуннан соң көньяк-көнбатышка таба 20 м күл буйлап, 100 м сазлык буйлап, 150 м авыл хужалыгы жирләре буйлап, урман полосасын кисеп үтеп, 100 м 122 нче урман кварталының аерымланган кишәрлегенең көньяк-көнчыгыш чиге буйлап, жиләк-жимеш питомнигының төньяк-көнбатыш чиге буйлап 350 м уза, 50 м 122 нче урман кварталының аерымланган кишәрлегенең көньяк-көнчыгыш чиге буйлап, зират буйлап 50 м, авыл хужалыгы

жирләре буйлап 300 м бара, көньяк-көнбатышка таба 100 м 122 нче урман кварталының аерымланган кишәрлегенең көньяк чиге буйлап һәм төньяк-көнбатышка таба 150 м көньяк-көнбатыш чиге буйлап уза, шуннан соң төньяк-көнчыгышка таба 850 м 40 нчы урман кварталының көньяк-көнчыгыш чиге буйлап, авыл хужалыгы жирләре буйлап 100 м һәм төньякка таба 100 м бара, төньяк-көнбатышка таба 300 м 40 нчы урман кварталының төньяк-көнчыгыш чиге буйлап, авыл хужалыгы жирләре буйлап 100 м һәм төньяк-көнчыгышка таба 450 м Зөя елгасына кадәр бара, 20 м шушы елга буйлап һәм 3,2 км аның агымы буенча өскә таба Адав-Толымбай, Түбән Наратбаш авыл жирлекләре һәм Тәтеш муниципаль районы чикләре тоташкан урында Зур Кырлаңгы авылыннан 2,6 км көньяк-көнбатышта урнашкан 37 нче тоташу ноктасына кадәр уза.

Адав-Толымбай авыл жирлеге чиге Тәтеш муниципаль районы белән чиктәш жирдә 37 нче тоташу ноктасыннан алып Буа муниципаль районы чиге буйлап 38 нче тоташу ноктасына кадәр бара.

«Буа муниципаль районы» муниципаль берәмлегенең һәм аның составындагы муниципаль берәмлекләрнең территорияләре чикләрен билгеләү һәм аларның статусы турында» Татарстан Республикасы Законына 5 нче кушымта

Буа муниципаль районының «Аксу авыл жирлеге» муниципаль берәмлеге территориясе чигенең картографик тасвирламасы

Өлеге картографик тасвирлама «Аксу авыл жирлеге» муниципаль берәмлеге территориясе чигенең карта-схемасын («Буа муниципаль районы» муниципаль берәмлегенең һәм аның составындагы муниципаль берәмлекләрнең территорияләре чикләрен билгеләү һәм аларның статусы турында» Татарстан Республикасы Законына 1 нче кушымта) тасвирлаудан гыйбарәт.

Аксу авыл жирлеге Бик-Үти авыл жирлеге, Апас муниципаль районы һәм Чуваш Республикасы белән чиктәш.

Аксу авыл жирлеге чиге Бик-Үти авыл жирлеге белән чиктәш жирдә Аксу, Бик-Үти авыл жирлекләре һәм Апас муниципаль районы чикләре тоташкан урында Ташкичү авылыннан 2,1 км төньяк-көнбатышта Бола елгасында урнашкан 7 нче тоташу ноктасыннан алып көньяк-көнчыгышка таба 400 м авыл хужалыгы жирләре буйлап бара, шуннан соң көньякка таба 100 м сазлыкның көнбатыш чиге буйлап уза, буаны кисеп үтеп,

көнъяк-көнчыгышка таба 700 м авыл хужалыгы жирләрә буйлап бара, шуннан соң көнъякка таба 650 м урман полосасының көнчыгыш чиге буйлап, Бик-Үти – Ташкичү автомобиль юлына бүлеп бирелгән полосаны кисеп үтеп, 1,4 км авыл хужалыгы жирләрә буйлап уза, аннары көнчыгышка таба 900 м урман полосасының төньяк чиге буйлап бара, шуннан соң авыл хужалыгы жирләрә буйлап, сынык сызык ясап, 650 м төньяк-көнчыгышка таба, чокырны кисеп үтеп, көньяк-көнбатышка таба 200 м, плотинаны кисеп үтеп, көньяк-көнбатышка таба 100 м кибепп баручы инешкә кадәр уза, 550 м шушы инеш агымы буенча өскә таба бара, шуннан соң авыл хужалыгы жирләрә буйлап 400 м көнъякка таба һәм 200 м төньяк-көнбатышка таба, 550 м «Буа урманчылыгы» Татарстан Республикасы дәүләт бюджет учреждениесең Төбәк Черкене участок урманчылыгындагы 60 нчы урман кварталының аерымланган кишәрлегенә төньяк-көнчыгыш чиге буйлап уза, аннары көньяк-көнбатышка таба 50 м авыл хужалыгы жирләрә буйлап, 200 м 60 нчы урман кварталының аерымланган кишәрлегенә төньяк-көнбатыш чиге буйлап, сынык сызык ясап, 400 м шушы аерымланган кишәрлек буйлап һәм 150 м аның көнбатыш чиге буйлап бара, шуннан соң көньяк-көнчыгышка таба 400 м урман полосасының көньяк-көнбатыш чиге буйлап, 350 м авыл хужалыгы жирләрә буйлап, 400 м урман полосасының көньяк-көнбатыш чиге буйлап уза, аннары авыл хужалыгы жирләрә буйлап көньяк-көнбатышка таба 750 м һәм, сынык сызык ясап, төньяк-көнбатышка таба 1,6 км бара, шуннан соң төньяк-көнчыгышка таба 250 м урман полосасының көньяк-көнчыгыш чиге буйлап, авыл хужалыгы жирләрә буйлап 500 м һәм төньяк-көнбатышка таба, сынык сызык ясап, 1,7 км Бик-Үти – Ташкичү автомобиль юлына кадәр уза, аннары төньяк-көнчыгышка таба 30 м шушы автомобиль юлы буйлап бара, шуннан соң, сынык сызык ясап, төньяк-көнбатышка таба 300 м авыл хужалыгы жирләрә буйлап Бола елгасына кадәр уза, текә ярны кисеп үтеп, 650 м шушы елга агымы буенча өскә таба Аксу, Бик-Үти авыл жирлекләре һәм Чуваш Республикасы чикләре тоташкан урында Бик-Үти авылынан 750 м төньяк-көнчыгышта Бола елгасында урнашкан 5 нче тоташу ноктасына кадәр уза.

Аксу авыл жирлегә чиге Чуваш Республикасы белән чиктәш жирдә 5 нче тоташу ноктасыннан алып Татарстан Республикасы административ чиге буйлап Аксу авыл жирлегә, Апас муниципаль районы һәм Чуваш Республикасы чикләре тоташкан урында Аксу авылынан 4,6 км төньяк-көнбатышта урнашкан 6 нчы (7 нче) тоташу ноктасына кадәр уза.

Аксу авыл жирлеге чиге Апас муниципаль районы белән чиктәш жирдә 6 нчы (7 нче) тоташу ноктасыннан алып Буа муниципаль районы чиге буйлап 7 нче тоташу ноктасына кадәр бара.

«Буа муниципаль районы» муниципаль берәмлегенең һәм аның составындагы муниципаль берәмлекләрнең территорияләре чикләрен билгеләү һәм аларның статусы турында» Татарстан Республикасы Законына 6 нчы кушымта

Буа муниципаль районының «Әлши авыл жирлеге» муниципаль берәмлеге территориясе чигенең картографик тасвирламасы

Әлеге картографик тасвирлама «Әлши авыл жирлеге» муниципаль берәмлеге территориясе чигенең карта-схемасын («Буа муниципаль районы» муниципаль берәмлегенең һәм аның составындагы муниципаль берәмлекләрнең территорияләре чикләрен билгеләү һәм аларның статусы турында» Татарстан Республикасы Законына 1 нче кушымта) тасвирлаудан гыйбарәт.

Әлши авыл жирлеге Күшке, Шәмәк, Чуаш Киштәге авыл жирлекләре, Чүпрәле, Тәтеш муниципаль районнары һәм Ульяновск өлкәсе белән чиктәш.

Әлши авыл жирлеге чиге Шәмәк авыл жирлеге белән чиктәш жирдә Әлши, Күшке һәм Шәмәк авыл жирлекләре чикләре тоташкан урында Чуаш Киштәге авылынан 2,3 км төньяк-көнчыгышта урнашкан 52 нче тоташу ноктасыннан алып көньяк-көнбатышка таба 100 м Казан – Ульяновск федераль автомобиль юлына бүлеп бирелгән полосаның көньяк-көнчыгыш чиге буйлап бара, көньяк-көнчыгышка таба 40 м авыл хужалыгы жирләре буйлап, 300 м урман полосасының көньяк-көнбатыш чиге буйлап, 300 м авыл хужалыгы жирләре буйлап, 300 м урман полосасының көньяк-көнбатыш чиге буйлап, сынык сызык ясап, 500 м авыл хужалыгы жирләре буйлап уза, Горький тимер юлына бүлеп бирелгән полосаны кисеп үтеп, 150 м бара, 250 м авыл хужалыгы жирләре буйлап, Бюрган – Борындык тимер юл станциясе поселогы автомобиль юлына бүлеп бирелгән полосаны кисеп үтеп, аның көнчыгыш чигенә кадәр бара, шуннан соң көньякка таба 40 м шушы автомобиль юлына бүлеп бирелгән полосаның көнчыгыш чиге буйлап уза, аннары көньяк-көнчыгышка таба 40 м авыл хужалыгы жирләре буйлап, 200 м урман полосасының көньяк-көнбатыш чиге буйлап, 100 м авыл

хужалыгы жирләрә буйлап, 1,7 км урман полосасының көньяк-көнбатыш чиге буйлап бара, шуннан соң төньяк-көнчыгышка таба 1,0 км урман полосасының көньяк-көнчыгыш чиге буйлап, 100 м авыл хужалыгы жирләрә буйлап, 450 м урман полосасының көньяк-көнчыгыш чиге буйлап уза, аннары көньяк-көнчыгышка таба 200 м урман полосасының көньяк-көнбатыш чиге буйлап, 1,4 км авыл хужалыгы жирләрә буйлап, 300 м урман полосасының көньяк-көнбатыш чиге буйлап, 300 м авыл хужалыгы жирләрә буйлап, 100 м зиратның көньяк-көнбатыш чиге буйлап бара, шуннан соң авыл хужалыгы жирләрә буйлап, сынык сызык ясап, 1,5 км, Иске Мәртле – Әлши автомобиль юлына бүлеп бирелгән полосаны кисеп үтеп, төньяк-көнчыгышка таба, сынык сызык ясап, Зөя елгасы ермагын кисеп үтеп, 600 м, көньяк-көнбатышка таба, яңадан Зөя елгасы ермагын кисеп үтеп, 450 м уза, аннары 50 м «Буа урманчылыгы» Татарстан Республикасы дәүләт бюджет учреждениесенең Буа участок урманчылыгындагы 96 нчы урман кварталының көнбатыш чиге буйлап һәм, сынык сызык ясап, көньяк-көнчыгышка таба 550 м көньяк-көнбатыш чиге буйлап бара, шуннан соң, сынык сызык ясап, ике мәртәбә Зөя елгасы ермагын кисеп үтеп, 1,2 км 96 нчы урман кварталының көньяк-көнбатыш чиге буйлап һәм 100 нче урман кварталының көнбатыш чиге буйлап уза, аннары көньякка таба, сынык сызык ясап, 700 м 100 нче урман кварталының көньяк-көнбатыш чиге буйлап, көньяк-көнбатышка таба 40 м авыл хужалыгы жирләрә буйлап Зөя елгасына кадәр уза, 10 м шушы елга буйлап Әлши, Шәмәк авыл жирлекләре һәм Тәтеш муниципаль районы чикләре тоташкан урында Иске Мәртле авылыннан 2,1 км көньяк-көнчыгышта урнашкан 76 нчы тоташу ноктасына кадәр бара.

Әлши авыл жирлегә чиге Тәтеш муниципаль районы белән чиктәш жирдә 76 нчы тоташу ноктасыннан алып Буа муниципаль районы чиге буенча Әлши авыл жирлегә, Тәтеш муниципаль районы һәм Ульяновск өлкәсе чикләре тоташкан урында Раково авылыннан 450 м көньякта Чынлы елгасында урнашкан 75 нче (4 нче) тоташу ноктасына кадәр бара.

Әлши авыл жирлегә чиге Ульяновск өлкәсе белән чиктәш жирдә 75 нче (4 нче) тоташу ноктасыннан алып Татарстан Республикасы административ чиге буйлап Әлши авыл жирлегә, Чүпрәле муниципаль районы һәм Ульяновск өлкәсе чикләре тоташкан урында Новоселки авылыннан 850 м көньяк-көнчыгышта Иске Чынлы елгасында урнашкан 79 нчы (4в) тоташу ноктасына кадәр бара.

Әлши авыл жирлегә чиге Чүпрәле муниципаль районы белән чиктәш жирдә 79 нчы (4в) тоташу ноктасыннан алып Буа муниципаль районы чиге буйлап Әлши, Чуаш Киштәге авыл жирлекләре һәм Чүпрәле муниципаль районы чикләре тоташкан

урында Новоселки авылыннан 1,0 км көнчыгышта урнашкан 72 нче тоташу ноктасына кадәр уза.

Әлши авыл жирлегеге чиге Чуаш Киштәге авыл жирлегеге белән чиктәш жирдә Әлши, Күшке һәм Чуаш Киштәге авыл жирлекләре чикләре тоташкан урында Чуаш Киштәге авылыннан 1,7 км төньяк-көнчыгышта урнашкан 53 нче тоташу ноктасыннан алып көньяк-көнбатышка таба 300 м урман полосасының төньяк-көнбатыш чиге буйлап, 200 м авыл хужалыгы жирләре буйлап, 150 м урман полосасының төньяк-көнбатыш чиге буйлап, авыл хужалыгы жирләре буйлап 800 м һәм көньяк-көнчыгышка таба 1,4 км Казан – Ульяновск федераль автомобиль юлына кадәр уза, көньяк-көнбатышка таба, кибеп баручы инешне кисеп үтеп, 1,7 км шушы автомобиль юлы буйлап бара, шуннан соң төньяк-көнбатышка таба 2,5 км «Казан – Ульяновск» – Иске Чүпрәле автомобиль юлы буйлап уза, аннары көньяк-көнбатышка таба 1,4 км Чуаш Киштәге – Таковар автомобиль юлы буйлап бара, шуннан соң көньяк-көнчыгышка таба, сынык сызык ясап, 2,2 км авыл хужалыгы жирләре буйлап, 600 м урман полосасының төньяк-көнчыгыш чиге буйлап, 100 м авыл хужалыгы жирләре буйлап, Казан – Ульяновск федераль автомобиль юлына бүлеп бирелгән полосаны кисеп үтеп, 700 м урман полосасының төньяк-көнчыгыш чиге буйлап, 100 м авыл хужалыгы жирләре буйлап, 250 м урман полосасының төньяк-көнчыгыш чиге буйлап уза, урман полосасын кисеп үтеп, 40 м 72 нче тоташу ноктасына кадәр уза.

Әлши авыл жирлегеге чиге Күшке авыл жирлегеге белән чиктәш жирдә 52 нче тоташу ноктасыннан алып төньяк-көнбатышка таба 850 м авыл хужалыгы жирләре буйлап, Казан – Ульяновск федераль автомобиль юлына бүлеп бирелгән полосаны кисеп үтеп, 450 м урман полосасының көньяк-көнбатыш чиге буйлап, 50 м авыл хужалыгы жирләре буйлап 53 нче тоташу ноктасына кадәр уза.

«Буа муниципаль районы» муниципаль берәмлегенә һәм аның составындагы муниципаль берәмлекләренң территорияләре чикләрен билгеләү һәм аларның статусы турында Татарстан Республикасы Законына 7 нче кушымта

Буа муниципаль районының «Алших авыл жирлегеге» муниципаль берәмлеге территориясеге чигенәң картографик тасвирламасы

Әлеге картографик тасвирлама «Алших авыл жирлегеге» муниципаль берәмлеге территориясеге чигенәң карта-схемасын («Буа

муниципаль районы» муниципаль берәмлегенең һәм аның составындагы муниципаль берәмлекләрнең территорияләре чикләрен билгеләү һәм аларның статусы турында» Татарстан Республикасы Законына 1 нче кушымта) тасвирлаудан гыйбарәт.

Алших авыл жирлеге Татар Буасы, Карлы, Мөкерле, Ырынгы, Иске Суыксу һәм Иске Тинчәле авыл жирлекләре белән чиктәш.

Алших авыл жирлеге чиге Мөкерле авыл жирлеге белән чиктәш жирдә Алших, Мөкерле һәм Ырынгы авыл жирлекләре чикләре тоташкан урында Отрада авылынан 750 м төньяк-көнчыгышта Карлы елгасында урнашкан 22 нче тоташу ноктасынан алып Карлы елгасы агымы буенча өскә таба 850 м бара, шуннан соң көньяк-көнбатышка таба 100 м авыл хужалыгы жирләре буйлап, агач-куак үсемлекләренең яр бие полюсасын кисеп үтеп, көньякка таба 650 м «Буа урманчылыгы» Татарстан Республикасы дәүләт бюджет учреждениесенең Буа участок урманчылыгындагы 117 нче урман кварталының аерымланган кишәрлегенең көнчыгыш чиге буйлап, 850 м авыл хужалыгы жирләре буйлап, Вольнистан – Кыят – Яшевка автомобиль юлына бүлеп бирелгән полюсаны һәм юл бие урман полюсасын кисеп үтеп, 2,5 км урман полюсасының көнбатыш чиге буйлап, 100 м авыл хужалыгы жирләре буйлап, 750 м урман полюсасының көньяк-көнбатыш чиге буйлап, 50 м авыл хужалыгы жирләре буйлап, 400 м урман полюсасының көньяк-көнбатыш чиге буйлап, 800 м авыл хужалыгы жирләре буйлап инешкә кадәр бара, 300 м шушы инеш агымы буенча өскә таба, плотинаны кисеп үтеп, буага кадәр уза, көньяк-көнбатышка таба 150 м шушы буа буйлап, 30 м инеш агымы буенча өскә таба кушыла торган кибеп баручы инешләр тамагына кадәр бара, 2,9 км төньяк-көнбатышка таба кибеп баручы инеш агымы буенча өскә таба уза, аннары көньяк-көнчыгышка таба 900 м авыл хужалыгы жирләре буйлап, 1,1 км урман полюсасының көньяк-көнбатыш чиге буйлап, 100 м авыл хужалыгы жирләре буйлап Алших, Мөкерле һәм Иске Тинчәле авыл жирлекләре чикләре тоташкан урында Сарсаз авылынан 3,1 км төньякта урнашкан 56 нчы тоташу ноктасына кадәр бара.

Алших авыл жирлеге чиге Иске Тинчәле авыл жирлеге белән чиктәш жирдә 56 нчы тоташу ноктасынан алып көньяк-көнчыгышка таба 400 м авыл хужалыгы жирләре буйлап, 350 м урман полюсасының көньяк-көнбатыш чиге буйлап, 150 м авыл хужалыгы жирләре буйлап, 600 м урман полюсасының көньяк-көнбатыш чиге буйлап бара, шуннан соң, сынык сызык ясап, көнчыгышка таба 50 м авыл хужалыгы жирләре буйлап уза, аннары төньяк-көнчыгышка таба 1,2 км урман полюсасының көньяк-көнчыгыш чиге буйлап, 2,4 км авыл хужалыгы жирләре

буйлап Алших, Иске Тинчәле һәм Иске Суыксу авыл жирлекләре чикләре тоташкан урында Иске Суыксу Выселкасы авылыннан 2,9 км төньякта урнашкан 55 нче тоташу ноктасына кадәр бара.

Алших авыл жирлеге чиге Иске Суыксу авыл жирлеге белән чиктәш жирдә 55 нче тоташу ноктасыннан алып төньяк-көнчыгышка таба 750 м авыл хужалыгы жирләре буйлап, 3,7 км урман полосасының көньяк-көнчыгыш чиге буйлап, 50 м авыл хужалыгы жирләре буйлап, 550 м урман полосасының көньяк-көнчыгыш чиге буйлап, 300 м авыл хужалыгы жирләре буйлап кибеп баручы инешкә кадәр бара, 1,4 км шушы инеш агымы буенча аска таба күлгә кадәр уза, шуннан соң көнчыгышка таба 100 м шушы күл буйлап бара, 250 м кибеп баручы инеш агымы буенча аска таба буага кадәр уза, аннары төньяк-көнчыгышка таба 200 м буаның уң яры буйлап һәм 1,2 км буа буйлап, буа плотинасын кисеп үтә, авыл хужалыгы жирләре буйлап көнчыгышка таба 100 м, чокырны кисеп үтеп, төньяк-көнбатышка таба 100 м, төньякка таба 150 м бара, 1,5 км урман полосасының көнбатыш чиге буйлап Алших, Иске Суыксу һәм Карлы авыл жирлекләре чикләре тоташкан урында Яңа Суыксу авылыннан 1,9 км төньяк-көнбатышта урнашкан 41 нче тоташу ноктасына кадәр бара.

Алших авыл жирлеге чиге Карлы авыл жирлеге белән чиктәш жирдә 41 нче тоташу ноктасыннан алып төньякка таба 3,0 км урман полосасының көнбатыш чиге буйлап, 200 м урман полосасы буйлап, Вольнистан — Кыят — Яшевка автомобиль юлына бүлеп бирелгән полосаны һәм юл бие урман полосасын кисеп үтеп, авыл хужалыгы жирләре буйлап 900 м бара, аннары төньяк-көнчыгышка таба 200 м Карлы елгасына кадәр, агач-куак үсемлекләренең яр бие массивын кисеп үтеп, Алших, Карлы һәм Татар Буасы авыл жирлекләре чикләре тоташкан урында Татар Буасы авылыннан 200 м көньяк-көнбатышта Карлы елгасында урнашкан 24 нче тоташу ноктасына кадәр бара.

Алших авыл жирлеге чиге Татар Буасы авыл жирлеге белән чиктәш жирдә 24 нче тоташу ноктасыннан алып Карлы елгасы агымы буенча өскә таба 1,9 км, көньяк-көнчыгышка таба 30 м авыл хужалыгы жирләре буйлап күлгә кадәр бара, шушы күл буйлап көньякка таба, сынык сызык ясап, 500 м һәм төньяк-көнбатышка таба, сынык сызык ясап, 250 м уза, 200 м ермак агымы буенча өскә таба бара, аннары көньяк-көнбатышка таба 20 м Карлы елгасының уң яры буйлап Алших, Татар Буасы һәм Ырынгы авыл жирлекләре чикләре тоташкан урында Теңкәш авылыннан 50 м төньякта Карлы елгасының уң ярында урнашкан 23 нче тоташу ноктасына кадәр уза.

Алших авыл жирлеге чиге Ырынгы авыл жирлеге белән чиктәш жирдә 22 нче тоташу ноктасыннан алып Карлы елгасы

агымы буенча аска таба 4,9 км бара, шуннан соң, сынык сызык ясап, көньяк-көнчыгышка таба һәм төньяк-көнчыгышка таба 2,6 км шушы елганың сул яры буйлап бара, елганы кисеп үтә һәм аннары, сынык сызык ясап, төньяк-көнбатышка таба һәм төньяк-көнчыгышка таба 2,2 км аның уң яры буйлап уза, яңадан Карлы елгасын кисеп үтә һәм төньяк-көнчыгышка таба 100 м агач-куак үсемлекләре массивы буйлап, 450 м күл буйлап бара, аннары көньяк-көнчыгышка таба 250 м Карлы елгасының элеккеге үзәне буйлап бара, 150 м шушы елга агымы буенча аска таба уза, аннары көньяк-көнбатышка таба 350 м авыл хужалыгы жирләре буйлап бара, шуннан соң көнбатышка таба 30 м канау буйлап, көньяк-көнбатышка таба 40 м авыл хужалыгы жирләре буйлап Иске Карлы күленә кадәр бара, шуннан соң шушы күл буйлап көньяк-көнчыгышка таба 300 м һәм төньяк-көнчыгышка таба 900 м уза, аннары элеккеге үзән буйлап төньяк-көнчыгышка таба 150 м һәм төньяк-көнбатышка таба 150 м Карлы елгасына кадәр бара, 1,7 км шушы елга агымы буенча аска таба уза, шуннан соң көньяк-көнчыгышка таба, сынык сызык ясап, 150 м агач-куак үсемлекләре массивы буйлап Карлы елгасына кадәр бара, аннары 800 м шушы елга агымы буенча аска таба уза, шуннан соң көньяк-көнчыгышка таба, агач-куак үсемлекләренен яр буе полосасын кисеп үтеп, 200 м авыл хужалыгы жирләре буйлап күлгә кадәр бара, аннары төньяк-көнчыгышка таба 300 м күл буйлап уза, 100 м кибеп баручы инеш агымы буенча аска таба күлгә кадәр бара, аннары көньяк-көнчыгышка таба һәм төньяк-көнчыгышка таба 150 м күл буйлап уза, 450 м кибеп баручы инеш агымы буенча аска таба 23 нче тоташу ноктасына кадәр уза.

«Буа муниципаль районы» муниципаль берәмлегенең һәм аның составындагы муниципаль берәмлекләрен территорияләре чикләрен билгеләү һәм аларның статусы турында» Татарстан Республикасы Законына 8 нче кушымта

Буа муниципаль районының «Бик-Үти авыл жирлегенә» муниципаль берәмлеге территориясенең чигенең картографик тасвирламасы

Әлеге картографик тасвирлама «Бик-Үти авыл жирлегенә» муниципаль берәмлеге территориясенең чигенең карта-схемасын («Буа муниципаль районы» муниципаль берәмлегенең һәм аның

составындагы муниципаль берәмлекләрнең территорияләре чикләрен билгеләү һәм аларның статусы турында» Татарстан Республикасы Законына 1 нче кушымта) тасвирлаудан гыйбарәт.

Бик-Үти авыл жирлеген Аксу, Югары Лашчы, Исәк, Яңа Чәчкап, Килдураз авыл жирлекләре, Апас муниципаль районы һәм Чуаш Республикасы белән чиктәш.

Бик-Үти авыл жирлегенә чиге Исәк авыл жирлегенә белән чиктәш жирдә Бик-Үти, Исәк һәм Югары Лашчы авыл жирлекләре чикләре тоташкан урында Чуаш Аксуы авылынан 2,9 км төньяк-көнбатышта урнашкан 2 нче тоташу ноктасынан алып төньяк-көнчыгышка таба 550 м авыл хужалыгы жирләре буйлап Бик-Үти, Исәк авыл жирлекләре һәм Чуаш Республикасы чикләре тоташкан урында Чуаш Аксуы авылынан 3,0 км төньяк-көнбатышта урнашкан 4 нче тоташу ноктасына кадәр бара.

Бик-Үти авыл жирлегенә чиге Югары Лашчы авыл жирлегенә белән чиктәш жирдә 2 нче тоташу ноктасынан алып көньяк-көнчыгышка таба 2,9 км авыл хужалыгы жирләре буйлап буага кадәр бара, Буа — Яльчик һәм «Буа — Яльчик» — Бик-Үти автомобиль юлларына бүлеп бирелгән полосаларны, юл буе урман полосаларын, буаның текә сул ярын кисеп үтеп, 20 м буа буйлап Бик-Үти, Югары Лашчы һәм Яңа Чәчкап авыл жирлекләре чикләре тоташкан урында Чуаш Аксуы авылынан 200 м төньяк-көнчыгышта урнашкан 3 нче тоташу ноктасына кадәр уза.

Бик-Үти авыл жирлегенә чиге Яңа Чәчкап авыл жирлегенә белән чиктәш жирдә 3 нче тоташу ноктасынан алып төньяк-көнчыгышка таба 1,6 км һәм төньяк-көнбатышка таба 250 м буа буйлап аңа коючы кибең баручы инеш тамагына кадәр бара, 400 м шушы инеш агымы буенча өскә таба уза, аннары төньякка таба 1,4 км авыл хужалыгы жирләре буйлап, «Буа — Яльчик» — Бик-Үти» — Яңа Чәчкап автомобиль юлына бүлеп бирелгән полосаны кисеп үтеп, 150 м урман полосасының көнбатыш чиге буйлап, 50 м авыл хужалыгы жирләре буйлап, 350 м урман полосасының көнчыгыш чиге буйлап, авыл хужалыгы жирләре буйлап 1,0 км, сазлыкны кисеп үтеп, төньяк-көнчыгышка таба 1,6 км, кибең баручы инешне кисеп үтеп, 600 м урман полосасының көньяк-көнчыгыш чиге буйлап, 100 м авыл хужалыгы жирләре буйлап, 350 м урман полосасының көньяк-көнчыгыш чиге буйлап, 350 м авыл хужалыгы жирләре буйлап, 200 м урман полосасының көньяк-көнчыгыш чиге буйлап бара, шуннан соң көньяк-көнчыгышка таба 1,0 км авыл хужалыгы жирләре буйлап, 1,7 км урман полосасының төньяк-көнчыгыш чиге буйлап, 250 м авыл хужалыгы жирләре буйлап инешкә кадәр бара, 100 м шушы инеш агымы буенча аска таба буага кадәр уза, көнчыгышка

таба 850 м шушы буа буйлап бара, 1,1 км инеш агымы буенча аска таба Бик-Үти, Яңа Чәчкап һәм Килдураз авыл жирлекләре чикләре тоташкан урында Әхмәт авылыннан 1,3 км төньякта урнашкан 11 нче тоташу ноктасына кадәр уза.

Бик-Үти авыл жирлеге чиге Аксу авыл жирлеге белән чиктәш жирдә Бик-Үти, Аксу авыл жирлекләре һәм Апас муниципаль районы чикләре тоташкан урында Ташкичү авылыннан 2,1 км төньяк-көнбатышта Бола елгасында урнашкан 7 нче тоташу ноктасыннан алып көньяк-көнчыгышка таба 400 м авыл хужалыгы жирләре буйлап бара, шуннан соң көньякка таба 100 м сазлыкның көнбатыш чиге буйлап уза, буаны кисеп үтеп, көньяк-көнчыгышка таба 700 м авыл хужалыгы жирләре буйлап бара, шуннан соң көньякка таба 650 м урман полосасының көнчыгыш чиге буйлап, Бик-Үти — Ташкичү автомобиль юлына бүлеп бирелгән полосаны кисеп үтеп, 1,4 км авыл хужалыгы жирләре буйлап уза, аннары көнчыгышка таба 900 м урман полосасының төньяк чиге буйлап бара, шуннан соң авыл хужалыгы жирләре буйлап, сынык сызык ясап, 650 м төньяк-көнчыгышка таба, чокырны кисеп үтеп, көньяк-көнчыгышка таба 200 м, плотинаны кисеп үтеп, көньяк-көнбатышка таба 100 м кибең баручы инешкә кадәр уза, 550 м шушы инеш агымы буенча өскә таба бара, шуннан соң авыл хужалыгы жирләре буйлап 400 м көньякка таба һәм 200 м төньяк-көнбатышка таба, 550 м «Буа урманчылыгы» Татарстан Республикасы дәүләт бюджет учреждениесенә Төбәк Черкене участка урманчылыгындагы 60 нчы урман кварталының аерымланган кишәрлегенә төньяк-көнчыгыш чиге буйлап уза, аннары көньяк-көнбатышка таба 50 м авыл хужалыгы жирләре буйлап, 200 м 60 нчы урман кварталының аерымланган кишәрлегенә төньяк-көнбатыш чиге буйлап, сынык сызык ясап, 400 м шушы аерымланган кишәрлек буйлап һәм 150 м аның көнбатыш чиге буйлап бара, шуннан соң көньяк-көнчыгышка таба 400 м урман полосасының көньяк-көнбатыш чиге буйлап, 350 м авыл хужалыгы жирләре буйлап, 400 м урман полосасының көньяк-көнбатыш чиге буйлап уза, аннары авыл хужалыгы жирләре буйлап көньяк-көнбатышка таба 750 м һәм, сынык сызык ясап, төньяк-көнбатышка таба 1,6 км бара, шуннан соң төньяк-көнчыгышка таба 250 м урман полосасының көньяк-көнчыгыш чиге буйлап, авыл хужалыгы жирләре буйлап 500 м һәм төньяк-көнбатышка таба, сынык сызык ясап, 1,7 км Бик-Үти — Ташкичү автомобиль юлына кадәр уза, аннары төньяк-көнчыгышка таба 30 м шушы автомобиль юлы буйлап бара, шуннан соң, сынык сызык ясап, төньяк-көнбатышка таба 300 м авыл хужалыгы жирләре буйлап Бола елгасына кадәр уза, текә ярны кисеп үтеп, 650 м шушы елга

агымы буенча өскә таба Бик-Үти, Аксу авыл җирлекләре һәм Чуваш Республикасы чикләре тоташкан урында Бик-Үти авылыннан 750 м төньяк-көнчыгышта Бола елгасында урнашкан 5 нче тоташу ноктасына кадәр уза.

Бик-Үти авыл җирлеге чиге Чуваш Республикасы белән чиктәш җирдә 4 нче тоташу ноктасыннан алып Татарстан Республикасы административ чиге буйлап 5 нче тоташу ноктасына кадәр уза.

Бик-Үти авыл җирлеге чиге Килдураз авыл җирлеге белән чиктәш җирдә 11 нче тоташу ноктасыннан алып авыл хужалыгы җирләре буйлап төньяк-көнбатышка таба 1,7 км, кибеп баручы инешне кисеп үтеп, төньяк-көнчыгышка таба 2,2 км бара, чокырларны кисеп үтеп, 450 м урман полосасының көньяк-көнчыгыш чиге буйлап уза, аннары төньякка таба 500 м урман полосасының көнбатыш чиге буйлап, 650 м авыл хужалыгы җирләре буйлап, 100 м урман полосасының көнбатыш чиге буйлап, 200 м авыл хужалыгы җирләре буйлап, 150 м урман полосасының көнбатыш чиге буйлап һәм төньяк-көнбатышка таба 650 м көньяк-көнбатыш чиге буйлап, 50 м авыл хужалыгы җирләре буйлап, 250 м урман полосасының көньяк-көнбатыш чиге буйлап Бик-Үти, Килдураз авыл җирлекләре һәм Апас муниципаль районы чикләре тоташкан урында Кабалаң авылыннан 1,3 км төньяк-көнбатышта урнашкан 8 нче тоташу ноктасына кадәр уза.

Бик-Үти авыл җирлеге чиге Апас муниципаль районы белән чиктәш җирдә 8 нче тоташу ноктасыннан алып Буа муниципаль районы чиге буйлап 7 нче тоташу ноктасына кадәр уза.

«Буа муниципаль районы» муниципаль берәмлегенең һәм аның составындагы муниципаль берәмлекләрнең территорияләре чикләрен билгеләү һәм аларның статусы турында» Татарстан Республикасы Законына 9 нчы күшымта

Буа муниципаль районының «Зур Фролово авыл җирлеге» муниципаль берәмлеге территориясе чигенең картографик тасвирламасы

Әлеге картографик тасвирлама «Зур Фролово авыл җирлеге» муниципаль берәмлеге территориясе чигенең картасхемасын («Буа муниципаль районы» муниципаль берәмлегенең һәм аның составындагы муниципаль берәмлекләрнең территорияләре чикләрен билгеләү һәм аларның статусы турында» Та-

тарстан Республикасы Законына 1 нче кушымта) тасвирлаудан гыйбарәт.

Зур Фролово авыл жирлеге Түбән Наратбаш, Күл Черкене, Килдураз авыл жирлекләре, Апас һәм Тәтеш муниципаль районнары белән чиктәш.

Зур Фролово авыл жирлеге чиге Түбән Наратбаш авыл жирлеге белән чиктәш жирдә Зур Фролово, Түбән Наратбаш авыл жирлекләре һәм Тәтеш муниципаль районы чикләре тоташкан урында Зур Кырлаңгы авылыннан 4,2 км төньяк-көнчыгышта урнашкан 34 нче тоташу ноктасыннан алып көнбатышка таба 10 м урман полосасының көньяк чиге буйлап, 200 м авыл хужалыгы жирләре буйлап, 1,4 км «Буа урманчылыгы» Татарстан Республикасы дәүләт бюджет учреждениесең Буа участок урманчылыгындагы 115 нче урман кварталының аерымланган кишәрлегенең төньяк чиге буйлап бара, шуннан соң төньяк-көнбатышка таба, сынык сызык ясап, 650 м авыл хужалыгы жирләре буйлап инешкә кадәр уза, 350 м шушы инеш агымы буенча аска таба буага кадәр бара, көнбатышка таба 100 м шушы буа буйлап уза, 3,8 км инеш агымы буенча аска таба аның Тоша елгасына койган жиренә кадәр бара, 100 м шушы елга агымы буенча аска таба уза, аннары көньяк-көнбатышка таба 50 м авыл хужалыгы жирләре буйлап, агач-куак үсемлекләренең яр буе полосасын кисеп үтеп, 350 м 114 нче урман кварталының аерымланган кишәрлегенең көньяк-көнчыгыш чиге буйлап, авыл хужалыгы жирләре буйлап 100 м бара, 200 м 114 нче урман кварталының аерымланган кишәрлегенең көньяк-көнчыгыш чиге буйлап, авыл хужалыгы жирләре буйлап 100 м, Буа – Тәтеш автомобиль юлына бүлеп бирелгән полосаны кисеп үтеп, 100 м урман массивының көньяк-көнчыгыш чиге буйлап, 600 м урман полосасының көньяк-көнчыгыш чиге буйлап, 150 м 114 нче урман кварталының аерымланган кишәрлегенең көньяк-көнчыгыш чиге буйлап уза, 50 м авыл хужалыгы жирләре буйлап, 150 м күмәк бакчаларның көньяк-көнчыгыш чиге буйлап, 150 м авыл хужалыгы жирләре буйлап Зөя елгасының уң ярына кадәр бара, төньяк-көнбатышка таба 1,3 км елганың шушы яры буйлап уза, көньяк-көнбатышка таба 20 м Зөя елгасы буйлап һәм 7,5 км аның агымы буенча аска таба, Казан – Ульяновск федераль автомобиль юлына бүлеп бирелгән полосаны кисеп үтеп, Зур Фролово, Түбән Наратбаш һәм Күл Черкене авыл жирлекләре чикләре тоташкан урында Күл Черкене авылыннан 1,9 км көньяк-көнчыгышта урнашкан 30 нчы тоташу ноктасына кадәр уза.

Зур Фролово авыл жирлеге чиге Күл Черкене авыл жирлеге белән чиктәш жирдә 30 нчы тоташу ноктасыннан алып Чирка елгасы агымы буенча өскә таба 3,6 км бара, шуннан соң

авыл хужалыгы жирләрә буйлап төньякка таба 500 м, сынык сызык ясап, төньяк-көнбатышка таба 900 м һәм көньяк-көнбатышка таба 450 м Зур Фролово – Күл Черкене автомобиль юлына кадәр уза, аннары көньяк-көнбатышка таба 1,0 км шушы автомобиль юлы буйлап бара, шуннан соң төньяк-көнбатышка таба, сынык сызык ясап, 550 м авыл хужалыгы жирләрә буйлап күлгә кадәр уза, 100 м күл буйлап төньяк-көнбатышка таба бара, 1,8 км урман полосасының көньяк-көнбатыш чиге буйлап Зур Фролово, Күл Черкене һәм Килдураз авыл жирлекләре чикләре тоташкан урында Өчмунча авылыннан 1,6 км төньякта урнашкан 31 нче тоташу ноктасына кадәр бара.

Зур Фролово авыл жирлегә чиге Килдураз авыл жирлегә белән чиктәш жирдә 31 нче тоташу ноктасыннан алып төньяк-көнбатышка таба 20 м урман полосасының көньяк-көнбатыш чиге буйлап, 100 м авыл хужалыгы жирләрә буйлап Зөя елгасына кадәр бара, 20 м шушы елга буйлап һәм 700 м аның агымы буенча аска таба уза, аннары көнчыгышка таба 20 м Зөя елгасы буйлап аның уң ярына кадәр, 40 м агач-куак үсемлекләренен яр буе массивы буйлап, текә ярны кисеп үтеп, 800 м урман полосасының көньяк чиге буйлап бара, шуннан соң авыл хужалыгы жирләрә буйлап 350 м һәм төньяк-көнчыгышка таба 150 м кибепп баручы инешнең чешмә башына кадәр бара, 350 м шушы инеш агымы буенча аска таба аның Инеш елгасына койган жиренә кадәр уза, 2,2 км шушы елга агымы буенча өскә таба бара, шуннан соң төньяк-көнбатышка таба 100 м канау буйлап уза, аннары төньяк-көнчыгышка таба 100 м авыл хужалыгы жирләрә буйлап бара, шуннан соң көнчыгышка таба, сынык сызык ясап, 2,6 км «Буа урманчылыгы» Татарстан Республикасы дәүләт бюджет учреждениесенен Төбәк Черкене участок урманчылыгындагы 50, 51, 52 нче урман кварталларының көньяк чиге буйлап, кибепп баручы инешне кисеп үтеп, 150 м авыл хужалыгы жирләрә буйлап, сынык сызык ясап, 4,4 км 52, 53, 54, 55, 56 нчы урман кварталларының көньяк чиге буйлап кибепп баручы инешләренә кисеп үтеп уза, аннары, сынык сызык ясап, төньякка таба 1,9 км 56 нчы урман кварталының көнчыгыш чиге буйлап Зур Фролово, Килдураз авыл жирлекләре һәм Апас муниципаль районы чикләре тоташкан урында Дүртиле авылыннан 5,1 км төньяк-көнчыгышта урнашкан 32 нче тоташу ноктасына кадәр уза.

Зур Фролово авыл жирлегә чиге Апас муниципаль районы белән чиктәш жирдә 32 нче тоташу ноктасыннан алып Буа муниципаль районы чиге буенча Зур Фролово авыл жирлегә, Апас һәм Тәтеш муниципаль районнары чикләре тоташкан урында Дүртиле авылыннан 5,5 км төньяк-көнчыгышта урнашкан 33 нче (36 нчы) тоташу ноктасына кадәр уза.

Зур Фролово авыл жирлегенә чиге Тәтеш муниципаль районы белән чиктәш жирдә 33 нче (36 нчы) тоташу ноктасыннан алып Буа муниципаль районы чиге буенча 34 нче тоташу ноктасына кадәр уза.

«Буа муниципаль районы» муниципаль берәмлегенә һәм аның составындагы муниципаль берәмлекләренә территорияләре чикләрен билгеләү һәм аларның статусы турында» Татарстан Республикасы Законына 10 нчы кушымта

Буа муниципаль районының «Боерган авыл жирлегенә» муниципаль берәмлегенә территориясенең картографик тасвирламасы

Әлегә картографик тасвирлама «Боерган авыл жирлегенә» муниципаль берәмлегенә территориясенең карта-схемасын («Буа муниципаль районы» муниципаль берәмлегенә һәм аның составындагы муниципаль берәмлекләренә территорияләре чикләрен билгеләү һәм аларның статусы турында» Татарстан Республикасы Законына 1 нче кушымта) тасвирлаудан гыйбарәт.

Боерган авыл жирлегенә Кыят, Күшке, Шәмәк, Иске Суыксы авыл жирлекләренә һәм Тәтеш муниципаль районы белән чиктәш.

Боерган авыл жирлегенә чиге Кыят авыл жирлегенә белән чиктәш жирдә Боерган, Кыят авыл жирлекләренә һәм Тәтеш муниципаль районы чикләренә тоташкан урында Рус Киштәгә авылынан 1,7 км көньяк-көнбатышта Килнә елгасында урнашкан 47 нче тоташу ноктасыннан алып Зөя елгасы ермагы агымы буенча аска таба 1,7 км шушы елганың төп үзәнненә кадәр бара, 600 м Зөя елгасы агымы буенча өскә таба уза, аннары көнбатышка таба 10 м шушы елга буенча аның сул ярына кадәр, 600 м авыл хужалыгы жирләренә буйлап, агач-куак үсемлекләренә яр буе полосасын кисеп үтеп, 200 м урман полосасының көньяк чиге буйлап, 150 м авыл хужалыгы жирләренә буйлап, 1,0 км урман полосасының көньяк чиге буйлап, 50 м авыл хужалыгы жирләренә буйлап, 200 м урман полосасының көньяк чиге буйлап, 150 м авыл хужалыгы жирләренә буйлап, 100 м урман полосасының көньяк чиге буйлап, 350 м авыл хужалыгы жирләренә буйлап, 500 м урман полосасының көньяк чиге буйлап, 150 м сазлык буйлап, 1,2 км урман полосасының көньяк чиге буйлап бара, шуннан соң төньяк-көнбатышка таба 1,8 км урман полосасының көньяк-көнбатыш чиге буйлап, 100 м авыл хужалыгы жирләренә буйлап,

100 м урман полосасының көньяк-көнбатыш чиге буйлап, 100 м авыл хужалыгы жирлэре буйлап, 450 м урман полосасының көньяк-көнбатыш чиге буйлап уза, аннары көнбатышка таба 800 м авыл хужалыгы жирлэре буйлап, кибеп баручы Чуксы инешен кисеп үтеп, 950 м урман полосасының көньяк чиге буйлап бара, шуннан соң көньяк-көнбатышка таба 1,5 км урман полосасының көньяк-көнчыгыш чиге буйлап уза, аннары төньяк-көнбатышка таба 300 м авыл хужалыгы жирлэре буйлап, 100 м урман полосасының төньяк-көнчыгыш чиге буйлап, 250 м авыл хужалыгы жирлэре буйлап, 300 м урман полосасының төньяк-көнчыгыш чиге буйлап Горький тимер юлына бүлеп бирелгән полосаның көнчыгыш чигенә кадәр бара, төньякка таба 600 м тимер юлга бүлеп бирелгән полосаның шушы чиге буйлап Боерган, Кыят һәм Иске Суыксу авыл жирлекләре чикләре тоташкан урында Иске Суыксу авылыннан 1,6 км көньяк-көнчыгышта урнашкан 48 нче тоташу ноктасына кадәр бара.

Боерган авыл жирлеге чиге Тәтеш муниципаль районы белән чиктәш жирдә 47 нче тоташу ноктасыннан алып Буа муниципаль районы чиге буенча Боерган, Шәмәк авыл жирлекләре һәм Тәтеш муниципаль районы чикләре тоташкан урында Чуаш Сарыкамышы авылыннан 650 м көньякта Зөя елгасында урнашкан 77 нче тоташу ноктасына кадәр бара.

Боерган авыл жирлеге чиге Шәмәк авыл жирлеге белән чиктәш жирдә Боерган, Күшке һәм Шәмәк авыл жирлекләре чикләре тоташкан урында Татар Биморзасы авылыннан 350 м төньяк-көнчыгышта урнашкан 51 нче тоташу ноктасыннан алып көньяк-көнчыгышка таба 100 м, Горький тимер юлына бүлеп бирелгән полосаны кисеп үтеп, 2,9 км авыл хужалыгы жирлэре буйлап, Боерган – Борындык тимер юл станциясе поселогы автомобиль юлына бүлеп бирелгән полосаны кисеп үтеп, 200 м житештерү объектының төньяк-көнчыгыш чиге буйлап, 250 м авыл хужалыгы жирлэре буйлап, 100 м үлэт базының көньяк-көнбатыш чиге буйлап, 2,0 км авыл хужалыгы жирлэре буйлап Олы Тилчә елгасына кадәр бара, чокырларны берничә мәртәбә кисеп үтеп, 1,3 км шушы елга агымы буенча аска таба буага кадәр уза, сынык сызык ясап, көнчыгышка таба 200 м буа буйлап бара, 100 м Олы Тилчә елгасы агымы буенча аска таба Чилчә елгасы тамагына кадәр уза, 4,4 км шушы елга агымы буенча аска таба аның Зөя елгасына койган жиренә кадәр бара, 20 м шушы елга буйлап 77 нче тоташу ноктасына кадәр уза.

Боерган авыл жирлеге чиге Күшке авыл жирлеге белән чиктәш жирдә 51 нче тоташу ноктасыннан алып төньяк-көнчыгышка таба, сынык сызык ясап, 5,8 км Горький тимер юлына бүлеп бирелгән полосаның көнбатыш чиге буйлап, Чилчә

елгасын, аның текә ярларын һәм «Казан — Ульяновск» — Олы Тархан автомобиль юлына бүлеп бирелгән полосаны кисеп үтеп, Боерган, Күшке һәм Иске Суыксу авыл жирлекләре чикләре тоташкан урында Иске Суыксу авылыннан 1,7 км көньяк-көнчыгышта урнашкан 49 нчы тоташу ноктасына кадәр бара.

Боерган авыл жирлегенә чиге Иске Суыксу авыл жирлегенә белән чиктәш жирдә 49 нчы тоташу ноктасыннан алып кибең баручы инеш агымы буенча аска таба 200 м, Горький тимер юлына бүлеп бирелгән полосаны кисеп үтеп, 48 нче тоташу ноктасына кадәр уза.

«Буа муниципаль районы» муниципаль берәмлегенә һәм аның составындагы муниципаль берәмлекләренә территорияләре чикләрен билгеләү һәм аларның статусы турында» Татарстан Республикасы Законына 11 нче кушымта

Буа муниципаль районының «Югары Лашчы авыл жирлегенә» муниципаль берәмлегенә территориясегә чигенәң картографик тасвирламасы

Әлегә картографик тасвирлама «Югары Лашчы авыл жирлегенә» муниципаль берәмлегенә территориясегә чигенәң картасхемасын («Буа муниципаль районы» муниципаль берәмлегенә һәм аның составындагы муниципаль берәмлекләренә территорияләре чикләрен билгеләү һәм аларның статусы турында» Татарстан Республикасы Законына 1 нче кушымта) тасвирлаудан гыйбарәт.

Югары Лашчы авыл жирлегенә Бик-Үти, Исәк, Мөкерле, Яңа Чәчкап, Норлат, Ырынгы авыл жирлекләренә һәм Чуваш Республикасы белән чиктәш.

Югары Лашчы авыл жирлегенә чиге Исәк авыл жирлегенә белән чиктәш жирдә Югары Лашчы, Исәк авыл жирлекләренә һәм Чуваш Республикасы чикләренә тоташкан урында Тәүгелде авылыннан 3,0 км көнбатышта урнашкан 1 нче тоташу ноктасыннан алып төньяк-көнчыгышка таба 1,7 км авыл хужалыгы жирләренә буйлап, 500 м урман полосасының көньяк-көнчыгыш чиге буйлап, 250 м авыл хужалыгы жирләренә буйлап, 400 м урман полосасы буйлап, 100 м урман полосасының көньяк-көнчыгыш чиге буйлап, 200 м урман полосасы буйлап, 900 м урман полосасының төньяк-көнбатыш чиге буйлап, сынык сызык ясап, 950 м авыл хужалыгы жирләренә буйлап Югары Лашчы, Исәк һәм Бик-Үти

авыл жирлекләре чикләре тоташкан урында Чуаш Аксуы авылынан 2,9 км төньяк-көнбатышта урнашкан 2 нче тоташу ноктасына кадәр бара.

Югары Лашчы авыл жирлеге чиге Бик-Үти авыл жирлеге белән чиктәш жирдә 2 нче тоташу ноктасыннан алып көньяк-көнчыгышка таба 2,9 км авыл хужалыгы жирләре буйлап буага кадәр бара, Буа — Яльчик һәм «Буа — Яльчик» — Бик-Үти автомобиль юлына бүлеп бирелгән полосаларны, юл буе урман полосаларын, буаның текә сул ярын кисеп үтеп, 20 м буа буйлап Югары Лашчы, Бик-Үти һәм Яңа Чәчкап авыл жирлекләре чикләре тоташкан урында Чуаш Аксуы авылынан 200 м төньяк-көнчыгышта урнашкан 3 нче тоташу ноктасына кадәр уза.

Югары Лашчы авыл жирлеге чиге Яңа Чәчкап авыл жирлеге белән чиктәш жирдә 3 нче тоташу ноктасыннан алып көньяк-көнчыгышка таба 15 м буа буйлап, авыл хужалыгы жирләре буйлап 200 м, урман полосасы буйлап 100 м, авыл хужалыгы жирләре буйлап 100 м, урман полосасының төньяк-көнчыгыш чиге буйлап 200 м, авыл хужалыгы жирләре буйлап 100 м, урман полосасының төньяк-көнчыгыш чиге буйлап 700 м, авыл хужалыгы жирләре буйлап 100 м, урман полосасының төньяк-көнчыгыш чиге буйлап 800 м, авыл хужалыгы жирләре буйлап 900 м һәм төньяк-көнчыгышка таба 1,7 км Югары Лашчы, Яңа Чәчкап һәм Норлат авыл жирлекләре чикләре тоташкан урында Татар Аксуы авылынан 1,7 км төньяк-көнчыгышта урнашкан 15 нче тоташу ноктасына кадәр бара.

Югары Лашчы авыл жирлеге чиге Норлат авыл жирлеге белән чиктәш жирдә 15 нче тоташу ноктасыннан алып көньяк-көнбатышка таба 400 м авыл хужалыгы жирләре буйлап, 150 м урман утыртмаларының көньяк-көнчыгыш чиге буйлап, 100 м урман утыртмалары буйлап, авыл хужалыгы жирләре буйлап 100 м, чокырны, кибеп баручы инешне һәм аның текә уң ярын кисеп үтеп, көньякка таба 800 м чокыр төбеннән агучы инешкә кадәр бара, 1,3 км шушы инеш агымы буенча өскә таба Югары Лашчы, Норлат авыл жирлекләре һәм Чуваш Республикасының басу аша кишәрлеге чикләре тоташкан урында Татар Аксуы авылынан 1,4 км көньяк-көнчыгышта урнашкан 16 нчы тоташу ноктасына кадәр бара.

Югары Лашчы авыл жирлеге чиге Чуваш Республикасының басу аша кишәрлеге белән чиктәш жирдә 16 нчы тоташу ноктасыннан алып Татарстан Республикасы административ чиге буенча Югары Лашчы, Ырынгы авыл жирлекләре һәм Чуваш Республикасының басу аша кишәрлеге чикләре тоташкан урында Отрада авылынан 4,0 км төньякта урнашкан 19 нчы тоташу ноктасына кадәр бара.

Югары Лашчы авыл жирлеге чиге Ырынгы авыл жирлеге белән чиктәш жирдә 19 нчы тоташу ноктасыннан алып көньякка таба 750 м авыл хужалыгы жирләре буйлап, 1,4 км урман полосасының көнбатыш чиге буйлап Югары Лашчы, Ырынгы һәм Мөкерле авыл жирлекләре чикләре тоташкан урында От-рада авылыннан 1,8 км төньяк-көнчыгышта урнашкан 21 нче тоташу ноктасына кадәр бара.

Югары Лашчы авыл жирлеге чиге Мөкерле авыл жирлеге белән чиктәш жирдә 21 нче тоташу ноктасыннан алып төньяк-көнбатышка таба, сынык сызык ясап, 200 м авыл хужалыгы жирләре буйлап, 50 м агач-куак үсемлекләре массивының көньяк-көнбатыш чиге буйлап, 2,0 км авыл хужалыгы жирләре буйлап кибең баручы инешкә кадәр бара, 800 м шушы инеш агымы буенча аска таба уза, аннары авыл хужалыгы жирләре буйлап төньяк-көнбатышка таба 40 м, инешнең текә уң ярын кисеп үтеп, сынык сызык ясап, көньяк-көнбатышка таба 1,0 км, төньяк-көнбатышка таба 600 м, көньяк-көнбатышка таба 30 м кибең баручы инешкә кадәр бара, аның текә сул ярын кисеп үтеп, 350 м шушы инеш агымы буенча аска таба уза, аннары көньяк-көнбатышка таба 300 м авыл хужалыгы жирләре буйлап, текә ярны кисеп үтеп, 40 м «Буа урманчылыгы» Татарстан Республикасы дәүләт бюджет учреждениесенә Буа участок урманчылыгындагы 117 нче урман кварталының аерымланган кишәрлегенә төньяк чиге буйлап бара, шуннан соң төньяк-көнбатышка таба 100 м авыл хужалыгы жирләре буйлап, 300 м 117 нче урман кварталының аерымланган кишәрлеге буйлап уза, 450 м авыл хужалыгы жирләре буйлап, 150 м 117 нче урман кварталының аерымланган кишәрлеге буйлап Югары Лашчы, Мөкерле авыл жирлекләре һәм Чуваш Республикасы чикләре тоташкан урында Мөкерле авылыннан 2,7 км төньякта урнашкан 20 нче тоташу ноктасына кадәр бара.

Югары Лашчы авыл жирлеге чиге Чуваш Республикасы белән чиктәш жирдә 20 нче тоташу ноктасыннан алып Татарстан Республикасы административ чиге буенча 1 нче тоташу ноктасына кадәр уза.

«Буа муниципаль районы» муниципаль
берәмлегенең һәм аның составындагы
муниципаль берәмлекләренең
территорияләре чикләрен билгеләү
һәм аларның статусы турында»
Татарстан Республикасы Законына
12 нче кушымта

**Буа муниципаль районының «Исәк авыл жирлегенә»
муниципаль берәмлеге территориясә чигенең
картографик тасвирламасы**

Әлеге картографик тасвирлама «Исәк авыл жирлегенә» муниципаль берәмлеге территориясә чигенең карта-схемасын («Буа муниципаль районы» муниципаль берәмлегенең һәм аның составындагы муниципаль берәмлекләренең территорияләре чикләрен билгеләү һәм аларның статусы турында» Татарстан Республикасы Законына 1 нче кушымта) тасвирлаудан гыйбарәт.

Исәк авыл жирлегенә Бик-Үти, Югары Лашчы авыл жирлекләре һәм Чуваш Республикасы белән чиктәш.

Исәк авыл жирлегенә чиге Югары Лашчы авыл жирлегенә белән чиктәш жирдә Исәк, Югары Лашчы авыл жирлекләре һәм Чуваш Республикасы чикләре тоташкан урында Тәүгелде авылынан 3,0 км көнбатышта урнашкан 1 нче тоташу ноктасыннан алып төньяк-көнчыгышка таба 1,7 км авыл хужалыгы жирләре буйлап, 500 м урман полосасының көньяк-көнчыгыш чиге буйлап, 250 м авыл хужалыгы жирләре буйлап, 400 м урман полосасы буйлап, 100 м урман полосасының көньяк-көнчыгыш чиге буйлап, 200 м урман полосасы буйлап, 900 м урман полосасының төньяк-көнбатыш чиге буйлап, сынык сызык ясап, 950 м авыл хужалыгы жирләре буйлап Исәк, Югары Лашчы һәм Бик-Үти авыл жирлекләре чикләре тоташкан урында Чуаш Аксуы авылынан 2,9 км төньяк-көнбатышта урнашкан 2 нче тоташу ноктасына кадәр бара.

Исәк авыл жирлегенә чиге Бик-Үти авыл жирлегенә белән чиктәш жирдә 2 нче тоташу ноктасыннан алып төньяк-көнчыгышка таба 550 м авыл хужалыгы жирләре буйлап Исәк, Бик-Үти авыл жирлекләре һәм Чуваш Республикасы чикләре тоташкан урында Чуаш Аксуы авылынан 3,0 км төньяк-көнбатышта урнашкан 4 нче тоташу ноктасына кадәр бара.

Исәк авыл жирлегенә чиге Чуваш Республикасы белән чиктәш жирдә 1 нче тоташу ноктасыннан алып Татарстан Республикасы административ чиге буенча 4 нче тоташу ноктасына кадәр уза.

«Буа муниципаль районы» муниципаль
берәмлегенең һәм аның составындагы
муниципаль берәмлекләрнең
территорияләре чикләрен билгеләү
һәм аларның статусы турында»
Татарстан Республикасы Законына
13 нче кушымта

**Буа муниципаль районының «Кайбыч авыл жирлегенә»
муниципаль берәмлеге территориясенең
картографик тасвирламасы**

Әлеге картографик тасвирлама «Кайбыч авыл жирлегенә» муниципаль берәмлеге территориясенең чигенең карта-схемасын («Буа муниципаль районы» муниципаль берәмлегенең һәм аның составындагы муниципаль берәмлекләрнең территорияләре чикләрен билгеләү һәм аларның статусы турында» Татарстан Республикасы Законына 1 нче кушымта) тасвирлаудан гыйбарәт.

Кайбыч авыл жирлегенә «Буа шәһәре» муниципаль берәмлеге, Түбән Наратбаш, Яңа Чәчкап, Норлат, Ырынгы, Күл Черкене авыл жирлекләре һәм Чуваш Республикасы белән чиктәш.

Кайбыч авыл жирлегенә чиге Чуваш Республикасының басу аша кишәрлеге белән чиктәш жирдә Кайбыч, Ырынгы авыл жирлекләре һәм Чуваш Республикасының басу аша кишәрлеге чикләре тоташкан урында Татар Аксуы авылынан 4,1 км көньякта урнашкан 18 нче тоташу ноктасынан алып Татарстан Республикасы административ чиге буйлап Кайбыч, Норлат авыл жирлекләре һәм Чуваш Республикасының басу аша кишәрлеге чикләре тоташкан урында Татар Аксуы авылынан 3,1 км көньякта урнашкан 17 нче тоташу ноктасына кадәр бара.

Кайбыч авыл жирлегенә чиге Норлат авыл жирлегенә белән чиктәш жирдә 17 нче тоташу ноктасынан алып көньяк-көнчыгышка таба 750 м «Буа урманчылыгы» Татарстан Республикасы дәүләт бюджет учреждениесенең Буа участок урманчылыгындагы 2 нче урман кварталының төньяк һәм төньяк-көнчыгыш чикләре буйлап бара, шуннан соң төньяк-көнчыгышка таба 1,6 км авыл хужалыгы жирләре буйлап, юл бие урман полосасын кисеп үтеп, Буа — Яльчик автомобиль юлына кадәр уза, көньяк-көнчыгышка таба 600 м шушы автомобиль юлы буйлап бара, шуннан соң авыл хужалыгы жирләре буйлап, сынык сызык ясап, төньяк-көнчыгышка таба, «Буа — Яльчик» — Яңа Чәчкап — Кыр Тәүгелдесе автомобиль юлына бүлеп бирелгән полосаны кисеп үтеп, 3,1 км, сынык сызык ясап, көньяк-көнчыгышка таба 1,2 км, сынык сызык ясап, төньяк-көнчыгышка таба 700 м уза,

аннары төньяк-көнбатышка таба 350 м, урман полосасының көньяк-көнбатыш чиге буйлап 800 м, профильле автомобиль юлына бүлөп бирелгән полосаны кисеп үтеп, урман полосасы буйлап 100 м бара, шуннан соң төньякка таба 150 м урман полосасының көнчыгыш чиге буйлап, төньяк-көнчыгышка таба 450 м көньяк-көнчыгыш чиге буйлап һәм 300 м төньяк-көнбатыш чиге буйлап уза, ике мәртәбә буаны һәм буаның текә сул ярын кисеп үтеп, 350 м авыл хужалыгы жирләре буйлап, аннары төньякка таба 1,4 км урман полосасының көнбатыш чиге буйлап Кайбыч, Норлат һәм Яңа Чәчкап авыл жирлекләре чикләре тоташкан урында Кыр Әнәлесе авылыннан 1,4 км төньяк-көнбатышта урнашкан 14 нче тоташу ноктасына кадәр бара.

Кайбыч авыл жирлеге чиге Яңа Чәчкап авыл жирлеге белән чиктәш жирдә 14 нче тоташу ноктасыннан алып төньякка таба 250 м урман полосасының көнбатыш чиге буйлап Кайбыч, Яңа Чәчкап һәм Күл Черкене авыл жирлекләре чикләре тоташкан урында Кыр Әнәлесе авылыннан 1,7 км төньяк-көнбатышта урнашкан 13 нче тоташу ноктасына кадәр бара.

Кайбыч авыл жирлеге чиге Күл Черкене авыл жирлеге белән чиктәш жирдә 13 нче тоташу ноктасыннан алып төньяк-көнчыгышка таба 450 м урман полосасының төньяк-көнбатыш чиге буйлап, 1,1 км авыл хужалыгы жирләре буйлап, урман полосасын кисеп үтеп, Буа — Каратун автомобиль юлына бүлөп бирелгән полосаның көнбатыш чигенә кадәр бара, шуннан соң көньякка таба 300 м автомобиль юлына бүлөп бирелгән полосаның шушы чиге буйлап уза, 1,6 км авыл хужалыгы жирләре буйлап инешкә кадәр, 2,6 км шушы инеш агымы буенча аска таба бара, аннары төньяк-көнчыгышка таба 150 м авыл хужалыгы жирләре буйлап, Буа — Каратун автомобиль юлына һәм Горький тимер юлына бүлөп бирелгән полосаларны кисеп үтеп, 1,1 км урман полосасының төньяк-көнбатыш чиге буйлап Кайбыч, Күл Черкене һәм Түбән Наратбаш авыл жирлекләре чикләре тоташкан урында Югары Наратбаш авылыннан 1,3 км төньяк-көнчыгышта урнашкан 29 нчы тоташу ноктасына кадәр бара.

Кайбыч авыл жирлеге чиге Түбән Наратбаш авыл жирлеге белән чиктәш жирдә 29 нчы тоташу ноктасыннан алып көньякка таба 40 м урман полосасының көнбатыш чиге буйлап, 50 м авыл хужалыгы жирләре буйлап, кибеп баручы инешне кисеп үтеп, 100 м урман полосасының көнбатыш чиге буйлап, авыл хужалыгы жирләре буйлап 750 м һәм көньяк-көнчыгышка таба 300 м бара, 250 м урман полосасының көньяк-көнбатыш чиге буйлап, 350 м урман полосасы буйлап, 650 м урман полосасының төньяк-көнчыгыш чиге буйлап, 50 м авыл хужалыгы жирләре буйлап, 100 м урман полосасының төньяк-көнчыгыш чиге буйлап, 250 м

авыл хужалыгы жирләре буйлап, 150 м агач-куак үсемлекләре массивы буйлап уза, шуннан соң көньякка таба 100 м урман полосасының көнчыгыш чиге буйлап, көньяк-көнчыгышка таба 200 м авыл хужалыгы жирләре буйлап Кайбыч, Түбән Нарат-баш авыл жирлекләре һәм «Буа шәһәре» муниципаль берәмлеге чикләре тоташкан урында Бикмураз авылыннан 2,0 км көньяк-көнбатышта урнашкан 28 нче тоташу ноктасына кадәр бара.

Кайбыч авыл жирлегенә чиге «Буа шәһәре» муниципаль берәмлеге белән чиктәш жирдә 28 нче тоташу ноктасыннан алып көньяк-көнбатышка таба 350 м авыл хужалыгы жирләре буйлап, 150 м урман полосасының көньяк-көнчыгыш чиге буйлап, 50 м авыл хужалыгы жирләре буйлап Кайбыч авыл жирлегенә, «Буа шәһәре» муниципаль берәмлеге һәм Ырынгы авыл жирлегенә чикләре тоташкан урында Бикмураз авылыннан 2,6 км көньяк-көнбатышта Каилка елгасында урнашкан 27 нче тоташу ноктасына кадәр уза.

Кайбыч авыл жирлегенә чиге Ырынгы авыл жирлегенә белән чиктәш жирдә 27 нче тоташу ноктасыннан алып Каилка елгасы агымы буенча өскә таба, Горький тимер юлына һәм Буа — Каратун автомобиль юлына бүлеп бирелгән полосаны һәм буа плотинасын кисеп үтеп, 3,3 км буага кадәр бара, шуннан соң көньяк-көнбатышка таба 150 м буа буйлап уза, 650 м Каилка елгасы агымы буенча өскә таба, плотинаны кисеп үтеп, көньяк-көнбатышка таба 150 м буа буйлап уза, 350 м Каилка елгасы агымы буенча өскә таба буага кадәр бара, Буа — Яльчик автомобиль юлына бүлеп бирелгән полосаны һәм буа плотинасын кисеп үтеп, көнбатышка таба 100 м буа буйлап уза, 100 м Каилка елгасы агымы буенча өскә таба бара, буа плотинасын кисеп үтеп, көньяк-көнбатышка таба 100 м буа буйлап уза, 2,8 км Каилка елгасы агымы буенча өскә таба бара, шуннан соң төньяк-көнбатышка таба 150 м канау буйлап уза, аннары авыл хужалыгы жирләре буйлап 50 м, көньяк-көнбатышка таба 1,0 км һәм төньяк-көнбатышка таба 1,0 км бара, 500 м урман полосасының төньяк-көнчыгыш чиге буйлап, 50 м авыл хужалыгы жирләре буйлап, 1,0 км урман полосасының төньяк-көнчыгыш чиге буйлап уза, аннары көньяк-көнбатышка таба 150 м «Буа урманчылыгы» Татарстан Республикасы дәүләт бюджет учреждениесенә Буа участок урманчылыгындагы 4 нче урман кварталының көньяк-көнчыгыш чиге буйлап бара, шуннан соң төньяк-көнбатышка таба 1,3 км 4 нче, 3 нче урман кварталларының көньяк һәм көньяк-көнбатыш чикләре буйлап 18 нче тоташу ноктасына кадәр уза.

«Буа муниципаль районы» муниципаль
берәмлегенең һәм аның составындагы
муниципаль берәмлекләренең
территорияләре чикләрен билгеләү
һәм аларның статусы турында»
Татарстан Республикасы Законына
14 нче кушымта

**Буа муниципаль районының «Кыят авыл җирлегенә»
муниципаль берәмлеге территориясе чигенең
картографик тасвирламасы**

Әлеге картографик тасвирлама «Кыят авыл җирлегенә» муниципаль берәмлеге территориясе чигенең карта-схемасын («Буа муниципаль районы» муниципаль берәмлегенең һәм аның составындагы муниципаль берәмлекләренең территорияләре чикләрен билгеләү һәм аларның статусы турында» Татарстан Республикасы Законына 1 нче кушымта) тасвирлаудан гыйбарәт.

Кыят авыл җирлегенә Адав-Толымбай, Боерган, Иске Суыксу, Яшевка авыл җирлекләре һәм Тәтеш муниципаль районы белән чиктәш.

Кыят авыл җирлегенә чиге Боерган авыл җирлегенә белән чиктәш җирдә Кыят, Боерган авыл җирлекләре һәм Тәтеш муниципаль районы чикләре тоташкан урында Рус Киштәге авылынан 1,7 км көньяк-көнбатышта Килнә елгасында урнашкан 47 нче тоташу ноктасынан алып Зөя елгасы ермагы агымы буенча аска таба 1,7 км шушы елганың төп үзәненә кадәр бара, 600 м Зөя елгасы агымы буенча өскә таба уза, аннары көнбатышка таба 10 м шушы елга буенча аның сул ярына кадәр, 600 м авыл хужалыгы җирләре буйлап, агач-куак үсемлекләренең яр буе полосасын кисеп үтеп, 200 м урман полосасының көньяк чиге буйлап, 150 м авыл хужалыгы җирләре буйлап, 1,0 км урман полосасының көньяк чиге буйлап, 50 м авыл хужалыгы җирләре буйлап, 200 м урман полосасының көньяк чиге буйлап, 150 м авыл хужалыгы җирләре буйлап, 100 м урман полосасының көньяк чиге буйлап, 350 м авыл хужалыгы җирләре буйлап, 500 м урман полосасының көньяк чиге буйлап, 150 м сазлык буйлап, 1,2 км урман полосасының көньяк чиге буйлап бара, шуннан соң төньяк-көнбатышка таба 1,8 км урман полосасының көньяк-көнбатыш чиге буйлап, 100 м авыл хужалыгы җирләре буйлап, 100 м урман полосасының көньяк-көнбатыш чиге буйлап, 100 м авыл хужалыгы җирләре буйлап, 450 м урман полосасының көньяк-көнбатыш чиге буйлап уза, аннары көнбатышка таба 800 м авыл хужалыгы җирләре буйлап, кибең баручы Чуксы

инешен кисеп үтеп, 950 м урман полосасының көньяк чиге буйлап бара, шуннан соң көньяк-көнбатышка таба 1,5 км урман полосасының көньяк-көнчыгыш чиге буйлап уза, аннары төньяк-көнбатышка таба 300 м авыл хужалыгы жирләрә буйлап, 100 м урман полосасының төньяк-көнчыгыш чиге буйлап, 250 м авыл хужалыгы жирләрә буйлап, 300 м урман полосасының төньяк-көнчыгыш чиге буйлап Горький тимер юлына бүлеп бирелгән полосаның көнчыгыш чигенә кадәр бара, төньякка таба 600 м тимер юлга бүлеп бирелгән полосаның шушы чиге буйлап Кыят, Бюрган һәм Иске Суыксу авыл жирлекләре чикләре тоташкан урында Иске Суыксу авылынан 1,6 км көньяк-көнчыгышта урнашкан 48 нче тоташу ноктасына кадәр бара.

Кыят авыл жирлеге чиге Иске Суыксу авыл жирлеге белән чиктәш жирдә Кыят, Иске Суыксу һәм Адав-Толымбай авыл жирлекләре чикләре тоташкан урында Иске Суыксу авылынан 1,8 км көньяк-көнчыгышта урнашкан 43 нче тоташу ноктасынан алып көньякка таба 200 м урман полосасының көнчыгыш чиге буйлап, 100 м авыл хужалыгы жирләрә буйлап, 600 м урман полосасының көнчыгыш чиге буйлап, 100 м авыл хужалыгы жирләрә буйлап кибең баручы инешкә кадәр бара, 1,6 км шушы инеш агымы буенча өскә таба 48 нче тоташу ноктасына кадәр уза.

Кыят авыл жирлеге чиге Адав-Толымбай авыл жирлеге белән чиктәш жирдә 43 нче тоташу ноктасынан алып көнчыгышка таба 3,2 км урман полосасының төньяк чиге буйлап, авыл хужалыгы жирләрә буйлап 150 м һәм төньяк-көнчыгышка таба 350 м, көнчыгышка таба 250 м кибең баручы Чуксы инешенә кадәр бара, 850 м шушы инеш агымы буенча аска таба уза, аннары төньяк-көнчыгышка таба 150 м сазлыкның төньяк-көнбатыш чиге буйлап, 350 м авыл хужалыгы жирләрә буйлап, Вольнистан — Кыят — Яшевка автомобиль юлына бүлеп бирелгән полосаны кисеп үтеп, 30 м «Буа урманчылыгы» Татарстан Республикасы дәүләт бюджет учреждениесенең Буа участок урманчылыгындагы 125 нче урман кварталының аерымланган кишәрлегенә көнбатыш чиге буйлап бара, шуннан соң төньяк-көнбатышка таба 30 м авыл хужалыгы жирләрә буйлап, 100 м 123 нче урман кварталының аерымланган кишәрлегенә көнчыгыш чиге буйлап уза, аннары 300 м 125 нче урман кварталының аерымланган кишәрлегенә көньяк-көнбатыш чиге буйлап һәм төньяк-көнчыгышка таба 850 м төньяк-көнбатыш чиге буйлап Зөя елгасына кадәр бара, 15 м шушы елга буйлап һәм 1,7 км аның агымы буенча аска таба уза, аннары көнчыгышка таба 20 м Зөя елгасы буйлап аның уң ярына кадәр бара, авыл хужалыгы жирләрә буйлап 250 м, шуннан соң төньяк-көнбатышка таба 150 м

54 нче урман кварталының көньяк-көнбатыш чиге буйлап, сынык сызык ясап, 1,5 км авыл хужалыгы жирлөре буйлап Зөя елгасына кадәр уза, 15 м шушы елга буйлап һәм 6,3 км аның агымы буенча аска таба Кыят, Адав-Толымбай авыл жирлекләре һәм Тәтеш муниципаль районы чикләре тоташкан урында Күгәлнә авылыннан 2,5 км төньякта Зөя елгасында урнашкан 38 нче тоташу ноктасына кадәр уза.

Кыят авыл жирлегенә чиге Тәтеш муниципаль районы белән чиктәш жирдә 38 нче тоташу ноктасыннан алып Буа муниципаль районы чиге буенча Кыят, Яшевка авыл жирлекләре һәм Тәтеш муниципаль районы чикләре тоташкан урында Красное Поле авылыннан 2,1 км төньяк-көнбатышта урнашкан 44 нче тоташу ноктасына кадәр уза, шулай ук Кыят, Яшевка авыл жирлекләре һәм Тәтеш муниципаль районы чикләре тоташкан урында Яшевка авылыннан 5,8 км көньяк-көнчыгышта урнашкан 46 нчы тоташу ноктасыннан алып 47 нче тоташу ноктасына кадәр бара.

Кыят авыл жирлегенә чиге Яшевка авыл жирлегенә белән чиктәш жирдә 44 нче тоташу ноктасыннан алып көньяк-көнчыгышка таба 750 м «Буа урманчылыгы» Татарстан Республикасы дәүләт бюджет учреждениесенә Буа участок урманчылыгындагы 64 нче урман кварталының төньяк-көнчыгыш чиге буйлап, көньякка таба, сынык сызык ясап, 1,2 км көнчыгыш чиге буйлап һәм төньяк-көнбатышка таба 400 м көньяк чиге буйлап бара, шуннан соң 150 м 63 нче урман кварталының көньяк-көнчыгыш чиге буйлап инешкә кадәр уза, 1,6 км шушы инеш агымы буенча аска таба аның Кыят елгасына койган жиренә кадәр бара, 2,1 км шушы елга агымы буенча өскә таба аңа инеш койган тамакка кадәр уза, 1,3 км шушы инеш агымы буенча, Вольнистан — Кыят — Яшевка автомобиль юлына бүлеп бирелгән полосаны кисеп үтеп, өскә таба, шуннан соң төньяк-көнчыгышка таба 750 м авыл хужалыгы жирлөре буйлап бара, агач-куак үсемлекләре массивының яр буе полосасын һәм текә ярны кисеп үтеп, 200 м урман полосасының көньяк-көнчыгыш чиге буйлап уза, аннары 50 м авыл хужалыгы жирлөре буйлап һәм, чокырны кисеп үтеп, 50 м уза, 250 м авыл хужалыгы жирлөре буйлап бара, шуннан соң көньяк-көнчыгышка таба 1,2 км урман полосасының көньяк-көнбатыш чиге буйлап, төньяк-көнчыгышка таба 500 м авыл хужалыгы жирлөре буйлап, 300 м чокыр төбәннән инешкә кадәр бара, 450 м шушы инеш агымы буенча аска таба уза, аннары көнчыгышка таба, сынык сызык ясап, 350 м авыл хужалыгы жирлөре буйлап Крутайка елгасына кадәр бара, инешнең текә уң ярын кисеп үтеп, 1,6 км шушы елга агымы буенча өскә таба, буа плотинасын кисеп үтеп, аның көнчыгыш чигенә кадәр бара, төньякка таба 10 м плотинаның көнчыгыш чиге буйлап уза һәм,

сынык сызык ясап, көньяк-көнчыгышка таба 150 м буаның уң яры буйлап, 400 м Крутайка елгасы агымы буенча өскә таба бара, шуннан соң көнчыгышка таба, сынык сызык ясап, 150 м авыл хужалыгы жирләре буйлап уза, аннары, Крутайка елгасын ике мәртәбә кисеп үтеп, көньяк-көнчыгышка таба 1,8 км 76 нчы, 79 нчы урман кварталларының көньяк-көнбатыш чиге буйлап бара, шуннан соң көньяк-көнбатышка таба 100 м 84 нче урман кварталының төньяк-көнбатыш чиге буйлап һәм көньяк-көнчыгышка таба 2,2 км 84 нче, 88 нче урман кварталларының көньяк-көнбатыш чиге буйлап 46 нчы тоташу ноктасына кадәр уза.

«Буа муниципаль районы» муниципаль берәмлегенең һәм аның составындагы муниципаль берәмлекләренең территорияләре чикләрен билгеләү һәм аларның статусы турында» Татарстан Республикасы Законына 15 нче кушымта

Буа муниципаль районының «Күшке авыл жирлеген» муниципаль берәмлеге территориясегә чигенәң картографик тасвирламасы

Әлеге картографик тасвирлама «Күшке авыл жирлеген» муниципаль берәмлеге территориясегә чигенәң карта-схемасын («Буа муниципаль районы» муниципаль берәмлегенең һәм аның составындагы муниципаль берәмлекләренең территорияләре чикләрен билгеләү һәм аларның статусы турында» Татарстан Республикасы Законына 1 нче кушымта) тасвирлаудан гыйбарәт.

Күшке авыл жирлеген Әлши, Боерган, Шәмәк, Иске Суыксу, Иске Тинчәле һәм Чуаш Киштәгә авыл жирлекләре белән чиктәш.

Күшке авыл жирлеген чиген Иске Суыксу авыл жирлеген белән чиктәш жирдә Күшке, Иске Суыксу һәм Боерган авыл жирлекләре чикләре тоташкан урында Иске Суыксу авылынан 1,7 км көньяк-көнчыгышта урнашкан 49 нчы тоташу ноктасынан алып кибеп баручы инеш агымы буенча өскә таба, Казан — Ульяновск федераль автомобиль юлына бүлеп бирелгән полосаны кисеп үтеп, 3,1 км бара, шуннан соң көньяк-көнбатышка таба, сынык сызык ясап, 2,8 км авыл хужалыгы жирләре буйлап Күшке, Иске Суыксу һәм Иске Тинчәле авыл жирлекләре чикләре тоташкан урында Иске Тинчәле авылынан 1,5 км төньяк-көнчыгышта урнашкан 50 нче тоташу ноктасына кадәр уза.

Күшке авыл жирлеге чиге Боерган авыл жирлеге белән чиктәш жирдә Күшке, Боерган һәм Шәмәк авыл жирлекләре чикләре тоташкан урында Татар Биморзасы авылыннан 350 м төньяк-көнчыгышта урнашкан 51 нче тоташу ноктасыннан алып төньяк-көнчыгышка таба, сынык сызык ясап, 5,8 км Горький тимер юлына бүлеп бирелгән полосаның көнбатыш чиге буйлап, Чилчә елгасын, аның текә ярларын һәм «Казан — Ульяновск» — Олы Тархан автомобиль юлына бүлеп бирелгән полосаны кисеп үтеп, 49 нчы тоташу ноктасына кадәр бара.

Күшке авыл жирлеге чиге Шәмәк авыл жирлеге белән чиктәш жирдә Күшке, Шәмәк һәм Әлши авыл жирлекләре чикләре тоташкан урында Чуаш Киштәге авылыннан 2,3 км төньяк-көнчыгышта урнашкан 52 нче тоташу ноктасыннан алып төньяк-көнчыгышка таба 2,2 км Казан — Ульяновск федераль автомобиль юлына бүлеп бирелгән полосаның көньяк-көнчыгыш чиге буйлап бара, шуннан соң көнчыгышка таба 100 м зиратның көньяк чиге буйлап, 500 м авыл хужалыгы жирләре буйлап уза, аннары төньякка таба, сынык сызык ясап, 1,5 км Горький тимер юлына бүлеп бирелгән полосаның көнбатыш чиге буйлап, берничә мәртәбә Олы Тилчә елгасын, текә ярларны, урман полосасын һәм Казан — Ульяновск федераль автомобиль юлына бүлеп бирелгән полосаны кисеп үтеп, 51 нче тоташу ноктасына кадәр уза.

Күшке авыл жирлеге чиге Әлши авыл жирлеге белән чиктәш жирдә 52 нче тоташу ноктасыннан алып төньяк-көнбатышка таба 850 м авыл хужалыгы жирләре буйлап, Казан — Ульяновск федераль автомобиль юлына бүлеп бирелгән полосаны кисеп үтеп, 450 м урман полосасының көньяк-көнбатыш чиге буйлап, 50 м авыл хужалыгы жирләре буйлап Күшке, Әлши һәм Чуаш Киштәге авыл жирлекләре чикләре тоташкан урында Чуаш Киштәге авылыннан 1,7 км төньяк-көнчыгышта урнашкан 53 нче тоташу ноктасына кадәр уза.

Күшке авыл жирлеге чиге Чуаш Киштәге авыл жирлеге белән чиктәш жирдә 53 нче тоташу ноктасыннан алып төньяк-көнбатышка таба 3,4 км авыл хужалыгы жирләре буйлап, 300 м урман полосасының көньяк-көнбатыш чиге буйлап Күшке, Чуаш Киштәге һәм Иске Тинчәле авыл жирлекләре чикләре тоташкан урында Шәйморза авылыннан 2,5 км көнчыгышта урнашкан 54 нче тоташу ноктасына кадәр уза.

Күшке авыл жирлеге чиге Иске Тинчәле авыл жирлеге белән чиктәш жирдә 54 нче тоташу ноктасыннан алып төньяк-көнчыгышка таба 1,0 км авыл хужалыгы жирләре буйлап, 100 м зиратның төньяк-көнбатыш чиге буйлап, 300 м авыл хужалыгы жирләре буйлап, 100 м сазлык буйлап, 150 м авыл

хужалыгы жирләрә буйлап Олы Тилчә елгасына кадәр бара, 1,4 км шушы елга агымы буенча аска таба уза, аннары төньяк-көнчыгышка таба 200 м авыл хужалыгы жирләрә буйлап, 700 м урман полосасының көньяк-көнчыгыш чиге буйлап, 50 м авыл хужалыгы жирләрә буйлап, Кече Боерган – Яңа Тинчәле – Яңа Чынлы автомобиль юлына бүлеп бирелгән полосаны кисеп үтеп, 500 м урман полосасының көньяк-көнчыгыш чиге буйлап, 100 м авыл хужалыгы жирләрә буйлап буага кадәр бара, төньяк-көнчыгышка таба, буаны кисеп үтеп, 250 м уза, шуннан соң авыл хужалыгы жирләрә буйлап 50 м һәм төньяк-көнбатышка таба 600 м кибең баручы инешкә кадәр бара, аны кисеп үтә, аннары 1,7 км шушы инеш агымы буенча өскә таба, шуннан соң төньяк-көнбатышка таба 100 м авыл хужалыгы жирләрә буйлап 50 мче тоташу ноктасына кадәр уза.

«Буа муниципаль районы» муниципаль берәмлегенең һәм аның составындагы муниципаль берәмлекләрнең территорияләрә чикләрән билгеләү һәм аларның статусы турында» Татарстан Республикасы Законына 16 нчы кушымта

Буа муниципаль районының «Шәмәк авыл жирлегә» муниципаль берәмлеге территориясә чигенең картографик тасвирламасы

Әлеге картографик тасвирлама «Шәмәк авыл жирлегә» муниципаль берәмлеге территориясә чигенең карта-схемасын («Буа муниципаль районы» муниципаль берәмлегенең һәм аның составындагы муниципаль берәмлекләрнең территорияләрә чикләрән билгеләү һәм аларның статусы турында» Татарстан Республикасы Законына 1 нче кушымта) тасвирлаудан гыйбарәт.

Шәмәк авыл жирлегә Әлши, Боерган, Күшке авыл жирлекләрә һәм Тәтеш муниципаль районы белән чиктәш.

Шәмәк авыл жирлегә чиге Боерган авыл жирлегә белән чиктәш жирдә Шәмәк, Боерган һәм Күшке авыл жирлекләрә чикләрә тоташкан урында Татар Биморзасы авылынан 350 м төньяк-көнчыгышта урнашкан 51 нче тоташу ноктасыннан алып көньяк-көнчыгышка таба 100 м, Горький тимер юлына бүлеп бирелгән полосаны кисеп үтеп, 2,9 км авыл хужалыгы жирләрә буйлап, Боерган – Борындык тимер юл станциясә поселогы автомобиль юлына бүлеп бирелгән полосаны кисеп үтеп, 200 м житештерү объектының төньяк-көнчыгыш чиге буйлап, 250 м

авыл хужалыгы жирләрә буйлап, 100 м үлэт базының көньяк-көнбатыш чиге буйлап, 2,0 км авыл хужалыгы жирләрә буйлап Олы Тилчә елгасына кадәр бара, чокырларны берничә мәртәбә кисеп үтеп, 1,3 км шушы елга агымы буенча аска таба буага кадәр уза, сынык сызык ясап, көнчыгышка таба 200 м буа буйлап бара, 100 м Олы Тилчә елгасы агымы буенча аска таба Чилчә елгасы тамагына кадәр уза, 4,4 км шушы елга агымы буенча аска таба аның Зөя елгасына койган жиренә кадәр бара, 20 м шушы елга буйлап Шәмәк, Бюрган авыл жирлекләре һәм Тәтеш муниципаль районы чикләре тоташкан урында Чуаш Сарыкамышы авылыннан 650 м көньякта Зөя елгасында урнашкан 77 нче тоташу ноктасына кадәр уза.

Шәмәк авыл жирлеге чиге Тәтеш муниципаль районы белән чиктәш жирдә 77 нче тоташу ноктасыннан алып Буа муниципаль районы чиге буйлап Шәмәк, Әлши авыл жирлекләре һәм Тәтеш муниципаль районы чикләре тоташкан урында Иске Мәртле авылыннан 2,1 км көньяк-көнчыгышта урнашкан 76 нчы тоташу ноктасына кадәр бара.

Шәмәк авыл жирлеге чиге Әлши авыл жирлеге белән чиктәш жирдә Шәмәк, Әлши һәм Күшке авыл жирлекләре чикләре тоташкан урында Чуаш Киштөгә авылыннан 2,3 км төньяк-көнчыгышта урнашкан 52 нче тоташу ноктасыннан алып көньяк-көнбатышка таба 100 м Казан – Ульяновск федераль автомобиль юлына бүлеп бирелгән полосаның көньяк-көнчыгыш чиге буйлап бара, көньяк-көнчыгышка таба 40 м авыл хужалыгы жирләрә буйлап, 300 м урман полосасының көньяк-көнбатыш чиге буйлап, 300 м авыл хужалыгы жирләрә буйлап, 300 м урман полосасының көньяк-көнбатыш чиге буйлап, сынык сызык ясап, 500 м авыл хужалыгы жирләрә буйлап уза, Горький тимер юлына бүлеп бирелгән полосаны кисеп үтеп, 150 м уза, 250 м авыл хужалыгы жирләрә буйлап, Бюрган – Борындык тимер юл станциясе поселогы автомобиль юлына бүлеп бирелгән полосаны кисеп үтеп, аның көнчыгыш чигенә кадәр бара, шуннан соң көньякка таба 40 м шушы автомобиль юлына бүлеп бирелгән полосаның көнчыгыш чиге буйлап уза, аннары көньяк-көнчыгышка таба 40 м авыл хужалыгы жирләрә буйлап, 200 м урман полосасының көньяк-көнбатыш чиге буйлап, 100 м авыл хужалыгы жирләрә буйлап, 1,7 км урман полосасының көньяк-көнбатыш чиге буйлап бара, шуннан соң төньяк-көнчыгышка таба 1,0 км урман полосасының көньяк-көнчыгыш чиге буйлап, 100 м авыл хужалыгы жирләрә буйлап, 450 м урман полосасының көньяк-көнчыгыш чиге буйлап уза, аннары көньяк-көнчыгышка таба 200 м урман полосасының көньяк-көнбатыш чиге буйлап, 1,4 км авыл хужалыгы жирләрә буйлап, 300 м урман полосасының

көнъяк-көнбатыш чиге буйлап, 300 м авыл хужалыгы жирләре буйлап, 100 м зиратның көнъяк-көнбатыш чиге буйлап бара, шуннан соң, сынык сызык ясап, авыл хужалыгы жирләре буйлап 1,5 км, Иске Мәртле — Әлши автомобиль юлына бүлеп бирелгән полосаны кисеп үтеп, төнъяк-көнчыгышка таба, сынык сызык ясап, Зөя елгасы ермагын кисеп үтеп, 600 м, көнъяк-көнбатышка таба, яңадан Зөя елгасы ермагын кисеп үтеп, 450 м уза, аннары 50 м «Буа урманчылыгы» Татарстан Республикасы дәүләт бюджет учреждениесенең Буа участок урманчылыгындагы 96 нчы урман кварталының көнбатыш чиге буйлап һәм, сынык сызык ясап, көнъяк-көнчыгышка таба 550 м көнъяк-көнбатыш чиге буйлап бара, шуннан соң, сынык сызык ясап, 1,2 км 96 нчы урман кварталының көнъяк-көнбатыш чиге буйлап һәм 100 нче урман кварталының көнбатыш чиге буйлап Зөя елгасы ермагын ике мәртәбә кисеп үтеп уза, аннары көнъякка таба, сынык сызык ясап, 700 м 100 нче урман кварталының көнъяк-көнбатыш чиге буйлап, көнъяк-көнбатышка таба 40 м авыл хужалыгы жирләре буйлап Зөя елгасына кадәр уза, 10 м шушы елга буйлап 76 нчы тоташу ноктасына кадәр бара.

Шәмәк авыл жирлегенә чиге Күшке авыл жирлегенә белән чиктәш жирдә 52 нче тоташу ноктасыннан алып төнъяк-көнчыгышка таба 2,2 км Казан — Ульяновск федераль автомобиль юлына бүлеп бирелгән полосаның көнъяк-көнчыгыш чиге буйлап бара, шуннан соң көнчыгышка таба 100 м зиратның көнъяк чиге буйлап, 500 м авыл хужалыгы жирләре буйлап уза, аннары төнъякка таба, сынык сызык ясап, 1,5 км Горький тимер юлына бүлеп бирелгән полосаның көнбатыш чиге буйлап, берничә мәртәбә Олы Тилчә елгасын, текә ярларны, урман полосасын һәм Казан — Ульяновск федераль автомобиль юлына бүлеп бирелгән полосаны кисеп үтеп, 51 нче тоташу ноктасына кадәр уза.

«Буа муниципаль районы» муниципаль берәмлегенә һәм аның составындагы муниципаль берәмлекләренң территорияләре чикләрен билгеләү һәм аларның статусы турында» Татарстан Республикасы Законына 17 нче кушымта

Буа муниципаль районының «Татар Буасы авыл жирлегенә» муниципаль берәмлегенә территориясегә чигенәң картографик тасвирламасы

Әлегә картографик тасвирлама «Татар Буасы авыл жирлегенә» муниципаль берәмлегенә территориясегә чигенәң карта-

схемасын («Буа муниципаль районы» муниципаль берәмлегенә һәм аның составындагы муниципаль берәмлекләренң территорияләре чикләрен билгеләү һәм аларның статусы турында» Татарстан Республикасы Законына 1 нче кушымта) тасвирлаудан гыйбарәт.

Татар Буасы авыл җирлегә «Буа шәһәре» муниципаль берәмлегә, Алших, Карлы һәм Ырынгы авыл җирлекләре белән чиктәш.

Татар Буасы авыл җирлегә чиге Карлы авыл җирлегә белән чиктәш җирдә Татар Буасы, Карлы һәм Алших авыл җирлекләре чикләре тоташкан урында Татар Буасы авылынан 200 м көньяк-көнбатышта Карлы елгасында урнашкан 24 нче тоташу ноктасынан алып Карлы елгасы агымы буенча аска таба 1,3 км, Горький тимер юлына бүлеп бирелгән полосаны кисеп үтеп, Татар Буасы, Карлы авыл җирлекләре һәм «Буа шәһәре» муниципаль берәмлегә чикләре тоташкан урында Татар Буасы авылынан 400 м көнчыгышта Карлы елгасында урнашкан 25 нче тоташу ноктасына кадәр бара.

Татар Буасы авыл җирлегә чиге Алших авыл җирлегә белән чиктәш җирдә 24 нче тоташу ноктасынан алып Карлы елгасы агымы буенча өскә таба 1,9 км, көньяк-көнчыгышка таба 30 м авыл хужалыгы җирләре буйлап күлгә кадәр бара, шушы күл буйлап көньякка таба, сынык сызык ясап, 500 м һәм төньяк-көнбатышка таба, сынык сызык ясап, 250 м уза, 200 м ермак агымы буенча өскә таба бара, аннары көньяк-көнбатышка таба 20 м Карлы елгасының уң яры буйлап Татар Буасы, Алших һәм Ырынгы авыл җирлекләре чикләре тоташкан урында Теңкәш авылынан 50 м төньякта Карлы елгасының уң ярында урнашкан 23 нче тоташу ноктасына кадәр бара.

Татар Буасы авыл җирлегә чиге Ырынгы авыл җирлегә белән чиктәш җирдә 23 нче тоташу ноктасынан алып, сынык сызык ясап, төньякка таба 20 м, Карлы елгасын кисеп үтеп, 250 м авыл хужалыгы җирләре буйлап бара, шуннан соң көнбатышка таба 400 м «Буа урманчылыгы» Татарстан Республикасы дәүләт бюджет учреждениесең Буа участок урманчылыгындагы 29 нчы, 28 нче урман кварталларының көньяк чиге буйлап, 50 м авыл хужалыгы җирләре буйлап, сынык сызык ясап, 800 м 28 нче урман кварталының көньяк чиге буйлап уза, аннары төньяк-көнбатышка таба 300 м авыл хужалыгы җирләре буйлап, 100 м 28 нче урман кварталы буйлап бара, шуннан соң авыл хужалыгы җирләре буйлап, сынык сызык ясап, төньякка таба 1,2 км, Буа — Ырынгы автомобиль юлына бүлеп бирелгән полосаны кисеп үтеп, көнчыгышка таба 850 м уза, аннары канау буйлап көньяк-көнчыгышка таба 350 м һәм төньякка таба 100 м

бара, шуннан соң авыл хужалыгы жирләре буйлап төньяк-көнчыгышка таба 300 м һәм төньяк-көнбатышка таба 100 м уза, 100 м урман полосасының көньяк-көнбатыш чиге буйлап, 200 м урман полосасы буйлап бара, шуннан соң төньяк-көнчыгышка таба 2,5 км авыл хужалыгы жирләре буйлап, Буа — Яльчик автомобиль юлына бүлеп бирелгән полосаның төньяк-көнчыгыш чиге буйлап уза, юл бие урман полосасын кисеп үтеп, көньяк-көнчыгышка таба 1,0 км автомобиль юлына бүлеп бирелгән полосаның шушы чиге буйлап Татар Буасы, Ырынгы авыл жирлекләре һәм «Буа шәһәре» муниципаль берәмлеге чикләре тоташкан урында Чурак авылыннан 1,8 км көньяк-көнчыгышта урнашкан 26 нчы тоташу ноктасына кадәр уза.

Татар Буасы авыл жирлеге чиге «Буа шәһәре» муниципаль берәмлеге белән чиктәш жирдә 25 нче тоташу ноктасыннан алып, сынык сызык ясап, төньяк-көнбатышка таба 400 м Горький тимер юлына бүлеп бирелгән полосаның көнчыгыш чиге буйлап уза, шушы тимер юлга бүлеп бирелгән полосаны кисеп үтеп, 150 м бара, шуннан соң авыл хужалыгы жирләре буйлап төньякка таба 50 м, төньяк-көнчыгышка таба, сынык сызык ясап, 200 м уза, 150 м профильле автомобиль юлы буйлап бара, аннары, сынык сызык ясап, төньяк-көнбатышка таба 100 м сәнәгать объектының көньяк-көнбатыш чиге буйлап уза, шуннан соң көнбатышка таба 100 м сәнәгать объектының көньяк чиге буйлап, төньякка таба, профильле автомобиль юлына бүлеп бирелгән полосаны кисеп үтеп, 200 м көнбатыш чиге буйлап бара, аннары авыл хужалыгы жирләре буйлап төньяк-көнбатышка таба 200 м, көнчыгышка таба, сынык сызык ясап, 600 м, төньяк-көнбатышка таба 450 м, төньяк-көнчыгышка таба 750 м уза, 150 м сәнәгать объектының төньяк-көнбатыш чиге буйлап, Буа — Яльчик автомобиль юлына бүлеп бирелгән полосаны кисеп үтеп, 100 м авыл хужалыгы жирләре буйлап бара, шуннан соң төньяк-көнбатышка таба 100 м юл бие урман полосасы буйлап 26 нчы тоташу ноктасына кадәр уза.

«Буа муниципаль районы» муниципаль
берәмлегенең һәм аның составындагы
муниципаль берәмлекләренең
территорияләре чикләрен билгеләү
һәм аларның статусы турында»
Татарстан Республикасы Законына
18 нче кушымта

**Буа муниципаль районының «Карлы авыл жирлеген»
муниципаль берәмлеге территориясе чигенең
картографик тасвирламасы**

Әлеге картографик тасвирлама «Карлы авыл жирлеген» муниципаль берәмлеге территориясе чигенең карта-схемасын («Буа муниципаль районы» муниципаль берәмлегенең һәм аның составындагы муниципаль берәмлекләренең территорияләре чикләрен билгеләү һәм аларның статусы турында» Татарстан Республикасы Законына 1 нче кушымта) тасвирлаудан гыйбарәт.

Карлы авыл жирлеген «Буа шәһәрен» муниципаль берәмлеге, Адав-Толымбай, Алших, Татар Буасы, Түбән Наратбаш һәм Иске Суыксу авыл жирлекләрен белән чиктәш.

Карлы авыл жирлеген чиген Иске Суыксу авыл жирлеген белән чиктәш жирдә Карлы, Иске Суыксу һәм Алших авыл жирлекләрен чикләрен тоташкан урында Яңа Суыксу авылынан 1,9 км төньяк-көнбатышта урнашкан 41 нче тоташу ноктасынан алып көнчыгышка таба 150 м урман полосасының көньяк чиген буйлап, 500 м авыл хужалыгы жирләрен буйлап, 1,5 км урман полосасының көньяк чиген буйлап бара, Горький тимер юлына бүлеп бирелгән полосаны кисеп үтеп, 150 м уза, 250 м авыл хужалыгы жирләрен буйлап, Казан – Ульяновск федераль автомобиль юлына бүлеп бирелгән полосаны кисеп үтеп, аның көньяк-көнчыгыш чигенә кадәр уза, аннары төньяк-көнчыгышка таба 850 м автомобиль юлына бүлеп бирелгән полосаның шушы чиген буйлап бара, шуннан соң көнчыгышка таба 300 м авыл хужалыгы жирләрен буйлап, 1,0 км урман полосасының көньяк чиген буйлап, урман полосасын кисеп үтеп, 40 м Карлы, Иске Суыксу һәм Адав-Толымбай авыл жирлекләрен чикләрен тоташкан урында Карлы авылынан 2,2 км көньяк-көнчыгышта урнашкан 42 нче тоташу ноктасына кадәр уза.

Карлы авыл жирлеген чиген Алших авыл жирлеген белән чиктәш жирдә 41 нче тоташу ноктасынан алып төньякка таба 3,0 км урман полосасының көнбатыш чиген буйлап, 200 м урман полосасы буйлап, авыл хужалыгы жирләрен буйлап, Вольнистан – Кыят – Яшевка автомобиль юлына бүлеп бирелгән полосаны

һәм юл бие урман полосасын кисеп үтеп, 900 м бара, аннары төньяк-көнчыгышка таба 200 м Карлы елгасына кадәр, агач-куак үсемлекләренең яр бие массивын кисеп үтеп, Карлы, Алших һәм Татар Буасы авыл жирлекләре чикләре тоташкан урында Татар Буасы авылыннан 200 м көньяк-көнбатышта Карлы елгасында урнашкан 24 нче тоташу ноктасына кадәр бара.

Карлы авыл жирлеге чиге Татар Буасы авыл жирлеге белән чиктәш жирдә 24 нче тоташу ноктасыннан алып Карлы елгасы агымы буенча аска таба 1,3 км, Горький тимер юлына бүлеп бирелгән полосаны кисеп үтеп, Карлы, Татар Буасы авыл жирлекләре һәм «Буа шәһәре» муниципаль берәмлеге чикләре тоташкан урында Татар Буасы авылыннан 400 м көнчыгышта Карлы елгасында урнашкан 25 нче тоташу ноктасына кадәр бара.

Карлы авыл жирлеге чиге «Буа шәһәре» муниципаль берәмлеге белән чиктәш жирдә Карлы авыл жирлеге, «Буа шәһәре» муниципаль берәмлеге һәм Түбән Наратбаш авыл жирлеге чикләре тоташкан урында Адав-Толымбай авылыннан 2,4 км төньяк-көнбатышта урнашкан 40 нчы тоташу ноктасыннан алып төньяк-көнбатышка таба 15 м, Казан – Ульяновск федераль автомобиль юлына бүлеп бирелгән полосаны кисеп үтеп, көньяк-көнбатышка таба 750 м шушы автомобиль юлына бүлеп бирелгән полосаның төньяк-көнбатыш чиге буйлап бара, шуннан соң көньякка таба 150 м авыл хужалыгы жирләре буйлап Карлы елгасына кадәр бара, шушы автомобиль юлына бүлеп бирелгән полосаны кисеп үтеп, 2,0 км шушы елга агымы буенча өскә таба бара, Буа – Адав-Толымбай – Ивашевка автомобиль юлына һәм Казан – Ульяновск федераль автомобиль юлына бүлеп бирелгән полосаларны кисеп үтеп, 2,9 км Карлы елгасының сул яры буйлап уза, 100 м аның агымы буенча өскә таба 25 нче тоташу ноктасына кадәр уза.

Карлы авыл жирлеге чиге Түбән Наратбаш авыл жирлеге белән чиктәш жирдә 40 нчы тоташу ноктасыннан алып көньяк-көнчыгышка таба 20 м, Казан – Ульяновск федераль автомобиль юлына бүлеп бирелгән полосаны кисеп үтеп, 100 м агач-куак үсемлекләре массивының көньяк-көнбатыш чиге буйлап бара, шуннан соң көнчыгышка таба 400 м урман полосасының көньяк чиге буйлап, 250 м урман массивының көньяк чиге буйлап уза, аннары төньяк-көнчыгышка таба 800 м агач-куаклыклар полосасының көнчыгыш чиге буйлап канауга кадәр бара, шуннан соң канау буйлап көньяк-көнчыгышка таба 300 м һәм көнчыгышка таба 100 м Карлы елгасына кадәр уза, 550 м шушы елга агымы буенча өскә таба бара, шуннан соң көньяк-көнбатышка таба 100 м «Буа урманчылыгы» Татарстан Республикасы дәүләт бюджет учреждениесенә Буа участок урманчылыгындагы 41 нче урман

кварталының көньяк-көнбатыш чиге буйлап Карлы, Түбән Наратбаш һәм Адав-Толымбай авыл жирлекләре чикләре тоташкан урында Адав-Толымбай авылынан 1,6 км төньяк-көнбатышта ур-нашкан 39 нчы тоташу ноктасына кадәр уза.

Карлы авыл жирлеген чиге Адав-Толымбай авыл жирлеген белән чиктәш жирдә 42 нче тоташу ноктасынан алып төньякка таба 1,7 км урман полосасының көнчыгыш чиге буйлап, 150 м авыл хужалыгы жирләре буйлап, Вольнистан — Кыят — Яшевка автомобиль юлына бүлеп бирелгән полосаны кисеп үтеп, 250 м урман полосасының көнчыгыш чиге буйлап, 200 м авыл хужалыгы жирләре буйлап, 1,0 км урман полосасының көнчыгыш чиге буйлап, 50 м үлэт басының көнчыгыш чиге буйлап бара, шуннан соң көньяк-көнбатышка таба 400 м «Буа урманчылыгы» Татарстан Республикасы дәүләт бюджет учреждениесенә Буа участка урманчылыгындагы 47 нче урман кварталының көньяк чиге буйлап уза, житештерү объекты буйлап 200 м һәм төньяк-көнбатышка таба 50 м бара, 50 м 47 нче урман кварталының көньяк-көнбатыш чиге буйлап, сынык сызык ясап, 250 м әлеге урман кварталы буенча уза, төньякка таба, сынык сызык ясап, 250 м авыл хужалыгы жирләре буйлап, 200 м 47 нче урман кварталының көнбатыш чиге буйлап бара, аннары төньяк-көнчыгышка таба, сынык сызык ясап, 300 м урман массивының төньяк-көнбатыш чиге буйлап, 50 м 47 нче урман кварталының төньяк-көнбатыш чиге буйлап, авыл хужалыгы жирләре буйлап 200 м уза, сынык сызык ясап, 1,0 км 47 нче урман кварталының төньяк-көнбатыш һәм төньяк чикләре буйлап бара, шуннан соң төньяк-көнбатышка таба 150 м 45 нче урман кварталының көньяк-көнбатыш чиге буйлап һәм төньяк-көнчыгышка таба 150 м төньяк-көнбатыш чиге буйлап уза, 50 м авыл хужалыгы жирләре буйлап, Буа — Адав-Толымбай — Ивашевка автомобиль юлына бүлеп бирелгән полосаны кисеп үтеп, сынык сызык ясап, 650 м 45 нче урман кварталының төньяк-көнбатыш чиге буйлап бара, аннары төньякка таба 450 м 43 нче урман кварталының көнбатыш чиге буйлап һәм төньяк-көнчыгышка таба 200 м төньяк-көнбатыш чиге буйлап уза, 100 м авыл хужалыгы жирләре буйлап, 150 м 43 нче урман кварталының төньяк-көнбатыш чиге буйлап бара, көнчыгышка таба 100 м авыл хужалыгы жирләре буйлап уза, шуннан соң төньяк-көнчыгышка таба 250 м 43 нче урман кварталының төньяк-көнбатыш чиге буйлап, авыл хужалыгы жирләре буйлап 50 м 39 нчы тоташу ноктасына кадәр уза.

«Буа муниципаль районы» муниципаль
берәмлегенең һәм аның составындагы
муниципаль берәмлекләрнең
территорияләре чикләрен билгеләү
һәм аларның статусы турында»
Татарстан Республикасы Законына
19 нчы кушымта

**Буа муниципаль районының «Мөкерле авыл жирлегенә»
муниципаль берәмлеге территориясенең
картографик тасвирламасы**

Әлеге картографик тасвирлама «Мөкерле авыл жирлегенә» муниципаль берәмлеге территориясенең чигенең карта-схемасын («Буа муниципаль районы» муниципаль берәмлегенең һәм аның составындагы муниципаль берәмлекләрнең территорияләре чикләрен билгеләү һәм аларның статусы турында» Татарстан Республикасы Законына 1 нче кушымта) тасвирлаудан гыйбарәт.

Мөкерле авыл жирлегенә Алших, Югары Лашчы, Яңа Тинчәле, Ырынгы, Иске Тинчәле, Тимбай авыл жирлекләре һәм Чуваш Республикасы белән чиктәш.

Мөкерле авыл жирлегенә чиге Югары Лашчы авыл жирлегенә белән чиктәш жирдә Мөкерле, Югары Лашчы һәм Ырынгы авыл жирлекләрен чикләре тоташкан урында Отрада авылынан 1,8 км төньяк-көнчыгышта урнашкан 21 нче тоташу ноктасынан алып төньяк-көнбатышка таба, сынык сызык ясап, 200 м авыл хужалыгы жирләрен буйлап, 50 м агач-куак үсемлекләрен массивының көньяк-көнбатыш чиген буйлап, 2,0 км авыл хужалыгы жирләрен буйлап кибең баручы инешкә кадәр бара, 800 м шушы инеш агымы буенча аска таба уза, аннары авыл хужалыгы жирләрен буйлап төньяк-көнбатышка таба 40 м, инешнең текә уң ярын кисеп үтеп, сынык сызык ясап, көньяк-көнбатышка таба 1,0 км, төньяк-көнбатышка таба 600 м, көньяк-көнбатышка таба 30 м кибең баручы инешкә кадәр бара, аның текә сул ярын кисеп үтеп, 350 м шушы инеш агымы буенча аска таба уза, аннары көньяк-көнбатышка таба 300 м авыл хужалыгы жирләрен буйлап, текә ярын кисеп үтеп, 40 м «Буа урманчылыгы» Татарстан Республикасы дәүләт бюджет учреждениесенә Буа участок урманчылыгындагы 117 нче урман кварталының аерымланган кишәрлегенә төньяк чиген буйлап бара, шуннан соң төньяк-көнбатышка таба 100 м авыл хужалыгы жирләрен буйлап, 300 м 117 нче урман кварталының аерымланган кишәрлегенә буйлап уза, 450 м авыл хужалыгы жирләрен буйлап, 150 м 117 нче урман кварталының аерымланган кишәрлегенә буйлап Мөкерле,

Югары Лашчы авыл жирлекләре һәм Чуваш Республикасы чикләре тоташкан урында Мөкерле авылыннан 2,7 км төньякта урнашкан 20 нче тоташу ноктасына кадәр бара.

Мөкерле авыл жирлегенә чиге Ырынгы авыл жирлегенә белән чиктәш жирдә 21 нче тоташу ноктасыннан алып көньякка таба 650 м урман полосасының көнбатыш чиге буйлап, 400 м урман полосасы буйлап бара, шуннан соң көньяк-көнчыгышка таба 650 м урман полосасының көньяк-көнбатыш чиге буйлап, 100 м авыл хужалыгы жирләре буйлап Мөкерле, Ырынгы һәм Алших авыл жирлекләре чикләре тоташкан урында Отрада авылыннан 750 м төньяк-көнчыгышта урнашкан 22 нче тоташу ноктасына кадәр бара.

Мөкерле авыл жирлегенә чиге Алших авыл жирлегенә белән чиктәш жирдә 22 нче тоташу ноктасыннан алып Карлы елгасы агымы буенча өскә таба 850 м бара, шуннан соң көньяк-көнбатышка таба 100 м авыл хужалыгы жирләре буйлап, агачкуак үсемлекләренән яр буе массивын кисеп үтеп, көньякка таба 650 м «Буа урманчылыгы» Татарстан Республикасы дәүләт бюджет учреждениесенән Буа участок урманчылыгындагы 117 нче урман кварталының аерымланган кишәрлегенән көнчыгыш чиге буйлап, 850 м авыл хужалыгы жирләре буйлап, Вольнистан — Кыят — Яшевка автомобиль юлына бүлеп бирелгән полосаны һәм юл буе урман полосасын кисеп үтеп, 2,5 км урман полосасының көнбатыш чиге буйлап, 100 м авыл хужалыгы жирләре буйлап, 750 м урман полосасының көньяк-көнбатыш чиге буйлап, 50 м авыл хужалыгы жирләре буйлап, 400 м урман полосасының көньяк-көнбатыш чиге буйлап, 800 м авыл хужалыгы жирләре буйлап инешкә кадәр бара, 300 м шушы инеш агымы буенча өскә таба, плотинаны кисеп үтеп, буага кадәр уза, көньяк-көнбатышка таба 150 м шушы буа буйлап, 30 м инеш агымы буенча өскә таба кушыла торган кибеп баручы инешләр тамагына кадәр бара, 2,9 км төньяк-көнбатышка таба кибеп баручы инеш агымы буенча өскә таба уза, аннары көньяк-көнчыгышка таба 900 м авыл хужалыгы жирләре буйлап, 1,1 км урман полосасының көньяк-көнбатыш чиге буйлап, 100 м авыл хужалыгы жирләре буйлап Мөкерле, Алших һәм Иске Тинчәле авыл жирлекләре чикләре тоташкан урында Сарсаз авылыннан 3,1 км төньякта урнашкан 56 нчы тоташу ноктасына кадәр бара.

Мөкерле авыл жирлегенә чиге Иске Тинчәле авыл жирлегенә белән чиктәш жирдә 56 нчы тоташу ноктасыннан алып көньяк-көнбатышка таба 2,2 км авыл хужалыгы жирләре буйлап Мөкерле, Иске Тинчәле һәм Яңа Тинчәле авыл жирлекләре чикләре тоташкан урында Сарсаз авылыннан 3,3 км төньяк-көнбатышта урнашкан 57 нче тоташу ноктасына кадәр бара.

Мөкерле авыл жирлегә чиге Яңа Тинчәле авыл жирлегә белән чиктәш жирдә 57 нче тоташу ноктасыннан алып төньяк-көнбатышка таба 450 м авыл хужалыгы жирләре буйлап, 100 м агач-куак үсемлекләре полосасының көньяк-көнбатыш чиге буйлап, 550 м авыл хужалыгы жирләре буйлап, 800 м урман полосасының көньяк-көнбатыш чиге буйлап бара, шуннан соң көньяк-көнбатышка таба 900 м урман полосасының көньяк-көнчыгыш чиге буйлап, 50 м авыл хужалыгы жирләре буйлап, 550 м урман полосасының көньяк-көнчыгыш чиге буйлап, 200 м авыл хужалыгы жирләре буйлап, 100 м урман полосасының көньяк-көнчыгыш чиге буйлап, 150 м авыл хужалыгы жирләре буйлап, 650 м урман полосасының көньяк-көнчыгыш чиге буйлап, 200 м авыл хужалыгы жирләре буйлап Мөкерле, Яңа Тинчәле һәм Тимбай авыл жирлекләре чикләре тоташкан урында Яңа Тинчәле авылыннан 6,1 км төньяк-көнбатышта урнашкан 58 нче тоташу ноктасына кадәр уза.

Мөкерле авыл жирлегә чиге Тимбай авыл жирлегә белән чиктәш жирдә 58 нче тоташу ноктасыннан алып төньяк-көнбатышка таба 900 м урман полосаларының көньяк-көнбатыш чиге буйлап һәм 900 м төньяк-көнчыгыш чиге буйлап бара, аннары авыл хужалыгы жирләре буйлап 2,5 км һәм төньякка таба 950 м, кибең баручы инешне кисеп үтеп, 150 м урман полосасының көнчыгыш чиге буйлап уза, шуннан соң авыл хужалыгы жирләре буйлап төньякка таба 2,7 км, урман полосасын, Вольнистан — Кыят — Яшевка автомобиль юлына бүлеп бирелгән полосаны, кибең баручы инешне һәм Карлы елгасын кисеп үтеп, төньяк-көнбатышка таба 250 м, Карлы елгасын ике мәртәбә кисеп үтеп, Мөкерле, Тимбай авыл жирлекләре һәм Чуваш Республикасы чикләре тоташкан урында Ямбулат авылыннан 700 м төньяк-көнбатышта урнашкан 59 нчы тоташу ноктасына кадәр бара.

Мөкерле авыл жирлегә чиге Чуваш Республикасы белән чиктәш жирдә 59 нчы тоташу ноктасыннан алып Татарстан Республикасы административ чиге буйлап 20 нче тоташу ноктасына кадәр уза.

«Буа муниципаль районы» муниципаль
берәмлегенең һәм аның составындагы
муниципаль берәмлекләрнең
территорияләре чикләрен билгеләү
һәм аларның статусы турында»
Татарстан Республикасы Законына
20 нче кушымта

**Буа муниципаль районының «Түбән Наратбаш авыл жирлеген»
муниципаль берәмлеге территориясенең
картографик тасвирламасы**

Әлеге картографик тасвирлама «Түбән Наратбаш авыл жирлеген» муниципаль берәмлеге территориясенең чигенең карта-схемасын («Буа муниципаль районы» муниципаль берәмлегенең һәм аның составындагы муниципаль берәмлекләрнең территорияләре чикләрен билгеләү һәм аларның статусы турында» Татарстан Республикасы Законына 1 нче кушымта) тасвирлаудан гыйбарәт.

Түбән Наратбаш авыл жирлеген «Буа шәһәре» муниципаль берәмлеге, Адав-Толымбай, Зур Фролово, Кайбыч, Карлы, Күл Черкене авыл жирлекләре һәм Тәтеш муниципаль районы белән чиктәш.

Түбән Наратбаш авыл жирлеген чиген Кайбыч авыл жирлеген белән чиктәш жирдә Түбән Наратбаш, Кайбыч һәм Күл Черкене авыл жирлекләре чикләре тоташкан урында Югары Наратбаш авылынан 1,3 км төньяк-көнчыгышта урнашкан 29 нчы тоташу ноктасынан алып көньякка таба 40 м урман полосасының көнбатыш чиген буйлап, 50 м авыл хужалыгы жирләре буйлап, кибеп баручы инешне кисеп үтеп, 100 м урман полосасының көнбатыш чиген буйлап, авыл хужалыгы жирләре буйлап 750 м һәм көньяк-көнчыгышка таба 300 м бара, 250 м урман полосасының көньяк-көнбатыш чиген буйлап, 350 м урман полосасы буйлап, 650 м урман полосасының төньяк-көнчыгыш чиген буйлап, 50 м авыл хужалыгы жирләре буйлап, 100 м урман полосасының төньяк-көнчыгыш чиген буйлап, 250 м авыл хужалыгы жирләре буйлап, 150 м агач-куак үсемлекләре массивы буйлап уза, шунан соң көньякка таба 100 м урман полосасының көнчыгыш чиген буйлап, көньяк-көнчыгышка таба 200 м авыл хужалыгы жирләре буйлап Түбән Наратбаш, Кайбыч авыл жирлекләре һәм «Буа шәһәре» муниципаль берәмлеге чикләре тоташкан урында Бикмураз авылынан 2,0 км көньяк-көнбатышта урнашкан 28 нче тоташу ноктасына кадәр бара.

Түбән Наратбаш авыл жирлеге чиге Күл Черкене авыл жирлеге белән чиктәш жирдә Түбән Наратбаш, Күл Черкене һәм Зур Фролово авыл жирлекләре чикләре тоташкан урында Күл Черкене авылыннан 1,9 км көньяк-көнчыгышта Зоя елгасында урнашкан 30 нчы тоташу ноктасыннан алып Зоя елгасы агымы буенча аска таба 1,6 км бара, көньяк-көнбатышка таба 40 м аңа коючы кибеп баручы инеш тамагына кадәр бара, 950 м шушы инеш агымы буенча өскә таба аның чиймә башына кадәр уза, шуннан соң көньяк-көнбатышка таба 150 м урман полосасы буйлап, 350 м урман полосасының көнбатыш чиге буйлап бара, аннары урман полосасы буйлап көньякка таба 100 м һәм көнбатышка таба 1,4 км, Буа — Килдураз автомобиль юлына бүлп бирелгән полосаны кисеп үтп, 1,0 км урман полосасының төньяк чиге буйлап, 800 м урман полосасы буйлап, 50 м аның төньяк чиге буйлап, кибеп баручы инешне кисеп үтп, 29 нчы тоташу ноктасына кадәр уза.

Түбән Наратбаш авыл жирлеге чиге Зур Фролово авыл жирлеге белән чиктәш жирдә Түбән Наратбаш, Зур Фролово авыл жирлекләре һәм Тәтеш муниципаль районы чикләре тоташкан урында Зур Кырлаңгы авылыннан 4,2 км төньяк-көнчыгышта урнашкан 34 нче тоташу ноктасыннан алып көнбатышка таба 10 м урман полосасының көньяк чиге буйлап, 200 м авыл хужалыгы жирләре буйлап, 1,4 км «Буа урманчылыгы» Татарстан Республикасы дәүләт бюджет учреждениесенә Буа участка урманчылыгындагы 115 нче урман кварталының аерымланган кишәрлегенә төньяк чиге буйлап бара, шуннан соң төньяк-көнбатышка таба, сынык сызык ясап, 650 м авыл хужалыгы жирләре буйлап инешкә кадәр уза, 350 м шушы инеш агымы буенча аска таба буага кадәр бара, көнбатышка таба 100 м шушы буа буйлап уза, 3,8 км инеш агымы буенча аска таба аның Тоша елгасына койган жиренә кадәр бара, 100 м шушы елга агымы буенча аска таба уза, аннары көньяк-көнбатышка таба 50 м авыл хужалыгы жирләре буйлап, агач-куак үсемлекләренә яр буе полосасын кисеп үтп, 350 м 114 нче урман кварталының аерымланган кишәрлегенә көньяк-көнчыгыш чиге буйлап, авыл хужалыгы жирләре буйлап 100 м бара, 200 м 114 нче урман кварталының аерымланган кишәрлегенә көньяк-көнчыгыш чиге буйлап, авыл хужалыгы жирләре буйлап 100 м, Буа — Тәтеш автомобиль юлына бүлп бирелгән полосаны кисеп үтп, 100 м урман массивының көньяк-көнчыгыш чиге буйлап, 600 м урман полосасының көньяк-көнчыгыш чиге буйлап, 150 м 114 нче урман кварталының аерымланган кишәрлегенә көньяк-көнчыгыш чиге буйлап уза, 50 м авыл хужалыгы жирләре буйлап, 150 м күмәк бакчаларның көньяк-көнчыгыш чиге буйлап, 150 м авыл

хужалыгы жирлэре буйлап Зөя елгасының уң ярына кадәр бара, төньяк-көнбатышка таба 1,3 км елганың шушы яры буйлап уза, көньяк-көнбатышка таба 20 м Зөя елгасы буйлап һәм 7,5 км аның агымы буенча аска таба, Казан — Ульяновск федераль автомобиль юлына бүлөп бирелгән полосаны кисеп үтеп, 30 нчы тоташу ноктасына кадәр уза.

Түбән Наратбаш авыл жирлегенә чиге Адав-Толымбай авыл жирлегенә белән чиктәш жирдә Адав-Толымбай, Карлы һәм Түбән Наратбаш авыл жирлекләре чикләре тоташкан урында Адав-Толымбай авылыннан 1,6 км төньяк-көнбатышта урнашкан 39 нчы тоташу ноктасыннан алып көнчыгышка таба 1,2 км «Буа урманчылыгы» Татарстан Республикасы дәүләт бюджет учреждениесенә Буа участка урманчылыгындагы 41 нче, 42 нче урман кварталларының көньяк чиге буйлап бара, шуннан соң, сынык сызык ясап, төньяк-көнчыгышка таба 1,2 км 42 нче, 39 нчы урман кварталларының көньяк-көнчыгыш чиге буйлап уза, аннары 100 м сазлык буйлап, 15 м 122 нче урман кварталының аерымланган кишәрлегенә көньяк-көнчыгыш чиге буйлап бара, шуннан соң көнчыгышка таба 200 м һәм көньяк-көнчыгышка таба 200 м жыләк-жимеш питомнигының көньяк-көнбатыш чиге буйлап уза, аннары авыл хужалыгы жирлэре буйлап көньяк-көнбатышка таба 100 м һәм көньяк-көнчыгышка таба 200 м бара, шуннан соң 300 м жыләк-жимеш питомнигының көньяк-көнбатыш чиге буйлап, 50 м авыл хужалыгы жирлэре буйлап, 30 м Затон күле буйлап уза, төньяк-көнчыгышка таба 1,1 км һәм төньяк-көнбатышка таба 40 м шушы күл буйлап, 450 м авыл хужалыгы жирлэре буйлап, агач-куак үсемлекләре массивын кисеп үтеп, 100 м сазлык буйлап бара, шуннан соң көньяк-көнбатышка таба 20 м күл буйлап, 100 м сазлык буйлап, 150 м авыл хужалыгы жирлэре буйлап, урман полосасын кисеп үтеп, 100 м 122 нче урман кварталының аерымланган кишәрлегенә көньяк-көнчыгыш чиге буйлап, жыләк-жимеш питомнигының төньяк-көнбатыш чиге буйлап 350 м уза, 50 м 122 нче урман кварталының аерымланган кишәрлегенә көньяк-көнчыгыш чиге буйлап, зират буйлап 50 м, авыл хужалыгы жирлэре буйлап 300 м бара, көньяк-көнбатышка таба 100 м 122 нче урман кварталының аерымланган кишәрлегенә көньяк чиге буйлап һәм төньяк-көнбатышка таба 150 м көньяк-көнбатыш чиге буйлап уза, шуннан соң төньяк-көнчыгышка таба 850 м 40 нчы урман кварталының көньяк-көнчыгыш чиге буйлап, авыл хужалыгы жирлэре буйлап 100 м һәм төньякка таба 100 м бара, төньяк-көнбатышка таба 300 м 40 нчы урман кварталының төньяк-көнчыгыш чиге буйлап, авыл хужалыгы жирлэре буйлап 100 м һәм төньяк-көнчыгышка таба 450 м Зөя елгасына кадәр

бара, 20 м шушы елга буйлап һәм 3,2 км аның агымы буенча өскә таба Түбән Наратбаш, Адав-Толымбай авыл жирлекләре һәм Тәтеш муниципаль районы чикләре тоташкан урында Зур Кырлаңгы авылыннан 2,6 км көньяк-көнбатышта Зөя елгасында урнашкан 37 нче тоташу ноктасына кадәр уза.

Түбән Наратбаш авыл жирлеге чиге Карлы авыл жирлеге белән чиктәш жирдә Түбән Наратбаш, Карлы авыл жирлекләре һәм «Буа шәһәре» муниципаль берәмлеге чикләре тоташкан урында Адав-Толымбай авылыннан 2,4 км төньяк-көнбатышта урнашкан 40 нчы тоташу ноктасыннан алып көньяк-көнчыгышка таба 20 м, Казан – Ульяновск федераль автомобиль юлына бүлөп бирелгән полосаны кисеп үтөп, 100 м агач-куак үсемлекләре массивының көньяк-көнбатыш чиге буйлап бара, шуннан соң көнчыгышка таба 400 м урман полосасының көньяк чиге буйлап, 250 м урман массивының көньяк чиге буйлап уза, аннары төньяк-көнчыгышка таба 800 м агач-куак үсемлекләре полосасының көнчыгыш чиге буйлап канауга кадәр бара, шуннан соң канау буйлап көньяк-көнчыгышка таба 300 м һәм көнчыгышка таба 100 м Карлы елгасына кадәр уза, 550 м шушы елга агымы буенча өскә таба бара, шуннан соң көньяк-көнбатышка таба 100 м «Буа урманчылыгы» Татарстан Республикасы дәүләт бюджет учреждениесенә Буа участок урманчылыгындагы 41 нче урман кварталының көньяк-көнбатыш чиге буйлап 39 нчы тоташу ноктасына кадәр уза.

Түбән Наратбаш авыл жирлеге чиге «Буа шәһәре» муниципаль берәмлеге белән чиктәш жирдә 28 нче тоташу ноктасыннан алып көньяк-көнчыгышка таба, сынык сызык ясап, 1,3 км сәнәгать объектының төньяк-көнчыгыш һәм көнчыгыш чикләре буйлап, 250 м агач-куак үсемлекләре массивы буйлап, 100 м авыл хужалыгы жирләре буйлап профильле автомобиль юлына кадәр бара, шуннан соң төньяк-көнчыгышка таба 550 м шушы автомобиль юлы буйлап уза, аннары көньяк-көнчыгышка таба 550 м сәнәгать объектының көньяк-көнбатыш чиге буйлап һәм төньяк-көнчыгышка таба 150 м көньяк-көнчыгыш чиге буйлап бара, шуннан соң көньяк-көнчыгышка таба 100 м һәм көньяк-көнбатышка таба 150 м сәнәгать объектының көнчыгыш чиге буйлап уза, аннары көньяк-көнчыгышка таба, сынык сызык ясап, 400 м авыл хужалыгы жирләре буйлап бара, шуннан соң төньяк-көнчыгышка таба 300 м сәнәгать объекты буйлап, авыл хужалыгы жирләре буйлап 300 м һәм төньякка таба 150 м, төньяк-көнчыгышка таба 50 м Буа – Килдураз автомобиль юлына кадәр уза, аннары төньяк-көнбатышка таба 500 м шушы автомобиль юлы буйлап бара, шуннан соң, урман полосасын кисеп үтөп, төньяк-көнчыгышка таба 900 м авыл хужалыгы жирләре буйлап

уза, аннары көньяк-көнбатышка таба 450 м урман полосасының көньяк-көнчыгыш чиге буйлап бара, шуннан соң авыл хужалыгы жирләрә буйлап көнчыгышка таба, сынык сызык ясап, 300 м, төньяк-көнбатышка таба 150 м, төньяк-көнчыгышка таба 550 м уза, аннары көньяк-көнчыгышка таба, сынык сызык ясап, 400 м жиләк-жимеш питомнигының көньяк-көнбатыш чиге буйлап бара, урман полосасын кисеп үтеп, 20 м уза, шуннан соң төньяк-көнчыгышка таба 150 м Казан — Ульяновск федераль автомобиль юлына бүлеп бирелгән полосаның төньяк-көнбатыш чиге буйлап уза, аннары авыл хужалыгы жирләрә буйлап көньяк-көнчыгышка таба 50 м, Казан — Ульяновск федераль автомобиль юлына бүлеп бирелгән полосаны кисеп үтеп, көньяк-көнбатышка таба 50 м, төньяк-көнбатышка таба 40 м уза, аннары көньяк-көнбатышка таба 100 м Казан — Ульяновск федераль автомобиль юлына бүлеп бирелгән полосаның көньяк-көнчыгыш чиге буйлап, сынык сызык ясап, 900 м авыл хужалыгы жирләрә буйлап бара, шуннан соң көньяк-көнчыгышка таба 100 м сәнәгать объектының төньяк-көнчыгыш чиге буйлап, көньяк-көнбатышка таба 350 м, көньяк-көнчыгышка таба 100 м, көньяк-көнбатышка таба 500 м көньяк-көнчыгыш чиге буйлап уза, көньякка таба 550 м һәм көньяк-көнбатышка таба 1,9 км Казан — Ульяновск федераль автомобиль юлына бүлеп бирелгән полосаның көнчыгыш чиге буйлап 40 нчы тоташу ноктасына кадәр бара.

Түбән Наратбаш авыл жирлеге чиге Тәтеш муниципаль районы белән чиктәш жирдә 34 нче тоташу ноктасыннан алып Буа муниципаль районы чиге буйлап 37 нче тоташу ноктасына кадәр уза.

«Буа муниципаль районы» муниципаль берәмлегенә һәм аның составындагы муниципаль берәмлекләрнең территорияләре чикләрен билгеләү һәм аларның статусы турында» Татарстан Республикасы Законына 21 нче кушымта

Буа муниципаль районының «Яңа Тинчәле авыл жирлеге» муниципаль берәмлеге территориясә чигенәң картографик тасвирламасы

Өлеге картографик тасвирлама «Яңа Тинчәле авыл жирлеге» муниципаль берәмлеге территориясә чигенәң карта-схемасын («Буа муниципаль районы» муниципаль берәмлегенә һәм аның составындагы муниципаль берәмлекләрнең территорияләре

чикләрен билгеләү һәм аларның статусы турында» Татарстан Республикасы Законына 1 нче кушымта) тасвирлаудан гыйбарәт.

Яңа Тинчәле авыл жирлегә Мөкерле, Иске Тинчәле, Тимбай, Янтуган авыл жирлекләре һәм Чүпрәле муниципаль районы белән чиктәш.

Яңа Тинчәле авыл жирлегә чиге Янтуган авыл жирлегә белән чиктәш жирдә Яңа Тинчәле, Янтуган һәм Тимбай авыл жирлекләре чикләре тоташкан урында Яңа Чынлы авылыннан 2,6 км төньякта урнашкан 65 нче тоташу ноктасыннан алып көньяк-көнбатышка таба 250 м авыл хужалыгы жирләре буйлап, 100 м урман массивының төньяк-көнбатыш чиге буйлап бара, авыл хужалыгы жирләре буйлап көньяк-көнбатышка таба 2,7 км һәм көньякка таба 2,0 км, урман полосасын кисеп үтеп, Яңа Тинчәле, Янтуган авыл жирлекләре һәм Чүпрәле муниципаль районы чикләре тоташкан урында Яңа Чынлы авылыннан 3,2 км көнбатышта урнашкан 66 нчы тоташу ноктасына кадәр бара.

Яңа Тинчәле авыл жирлегә чиге Тимбай авыл жирлегә белән чиктәш жирдә 65 нче тоташу ноктасыннан алып көньяк-көнчыгышка таба 20 м авыл хужалыгы жирләре буйлап, 100 м урман массивы буйлап, 50 м урман утыртмалары буйлап бара, шуннан соң төньяк-көнчыгышка таба 100 м урман утыртмаларының көньяк-көнчыгыш чиге буйлап, 2,5 км авыл хужалыгы жирләре буйлап кибең баручы инешкә кадәр уза, 350 м шушы инеш агымы буенча аска таба бара, шуннан соң төньяк-көнчыгышка таба 700 м авыл хужалыгы жирләре буйлап, 650 м урман полосасының көньяк-көнчыгыш чиге буйлап уза, аннары авыл хужалыгы жирләре буйлап 100 м һәм төньяк-көнбатышка таба 100 м бара, 1,1 км урман полосасының төньяк-көнчыгыш чиге буйлап, 300 м урман полосасы буйлап, 50 м урман полосасының төньяк-көнчыгыш чиге буйлап, 100 м авыл хужалыгы жирләре буйлап, 150 м урман полосасының төньяк-көнчыгыш чиге буйлап һәм 300 м көньяк-көнбатыш чиге буйлап, 50 м авыл хужалыгы жирләре буйлап Яңа Тинчәле, Тимбай һәм Мөкерле авыл жирлекләре чикләре тоташкан урында Яңа Тинчәле авылыннан 6,1 км төньяк-көнбатышта урнашкан 58 нче тоташу ноктасына кадәр уза.

Яңа Тинчәле авыл жирлегә чиге Мөкерле авыл жирлегә белән чиктәш жирдә Яңа Тинчәле, Мөкерле һәм Иске Тинчәле авыл жирлекләре чикләре тоташкан урында Сарсаз авылыннан 3,3 км төньяк-көнбатышта урнашкан 57 нче тоташу ноктасыннан алып төньяк-көнбатышка таба 450 м авыл хужалыгы жирләре буйлап, 100 м агач-куак үсемлекләре полосасының көньяк-көнбатыш чиге буйлап, 550 м авыл хужалыгы жирләре буйлап, 800 м урман полосасының көньяк-көнбатыш чиге буйлап бара,

шуннан соң көньяк-көнбатышка таба 900 м урман полосасының көньяк-көнчыгыш чиге буйлап, 50 м авыл хужалыгы жирләре буйлап, 550 м урман полосасының көньяк-көнчыгыш чиге буйлап, 200 м авыл хужалыгы жирләре буйлап, 100 м урман полосасының көньяк-көнчыгыш чиге буйлап, 150 м авыл хужалыгы жирләре буйлап, 650 м урман полосасының көньяк-көнчыгыш чиге буйлап, 200 м авыл хужалыгы жирләре буйлап 58 нче тоташу ноктасына кадәр уза.

Яңа Тинчәле авыл жирлегенә чиге Иске Тинчәле авыл жирлегенә белән чиктәш жирдә 57 нче тоташу ноктасыннан алып көньяк-көнчыгышка таба авыл хужалыгы жирләре буйлап 2,6 км, кибепп баручы инешләргә кисеп үтәп, 1,2 км урман полосасының көньяк-көнбатыш чиге буйлап, 100 м авыл хужалыгы жирләре буйлап, 150 м урман полосасының көньяк-көнбатыш чиге буйлап, 100 м авыл хужалыгы жирләре буйлап, 350 м урман полосасының көньяк-көнбатыш чиге буйлап, 1,9 км авыл хужалыгы жирләре буйлап, Кече Борган – Яңа Тинчәле – Яңа Чынлы автомобиль юлына бүлөп бирелгән полосаны кисеп үтәп, 200 м урман полосасы буйлап, 100 м урман полосасының көньяк-көнбатыш чиге буйлап, 550 м авыл хужалыгы жирләре буйлап, текә ярны кисеп үтәп, 150 м урман полосасы буйлап, 50 м авыл хужалыгы жирләре буйлап Олы Тилчә елгасына кадәр, Яңа Тинчәле, Иске Тинчәле авыл жирлекләргә һәм Чүпрәле муниципаль районы чикләргә тоташкан урында Шәймөрсә авылынан 2,6 км көнбатышта Олы Тилчә елгасында урнашкан 68 нче тоташу ноктасына кадәр бара.

Яңа Тинчәле авыл жирлегенә чиге Чүпрәле муниципаль районы белән чиктәш жирдә 68 нче тоташу ноктасыннан алып Буа муниципаль районы чиге буйлап 66 нчы тоташу ноктасына кадәр уза.

«Буа муниципаль районы» муниципаль берәмлегенә һәм аның составындагы муниципаль берәмлекләргә территорияләргә чикләрен билгеләү һәм аларның статусы турында Татарстан Республикасы Законына 22 нче кушымта

Буа муниципаль районының «Яңа Чәчкап авыл жирлегенә» муниципаль берәмлегенә территориягә чигенәң картографик тасвирламасы

Әлегә картографик тасвирлама «Яңа Чәчкап авыл жирлегенә» муниципаль берәмлегенә территориягә чигенәң карта-схемасын

(«Буа муниципаль районы» муниципаль берәмлегенең һәм аның составындагы муниципаль берәмлекләренең территорияләре чикләрен билгеләү һәм аларның статусы турында» Татарстан Республикасы Законына 1 нче кушымта) тасвирлаудан гыйбарәт.

Яңа Чәчкап авыл жирлегә Бик-Үти, Югары Лашчы, Кайбыч, Норлат, Күл Черкене һәм Килдураз авыл жирлекләре белән чиктәш.

Яңа Чәчкап авыл жирлегә чиге Югары Лашчы авыл жирлегә белән чиктәш жирдә Яңа Чәчкап, Югары Лашчы һәм Бик-Үти авыл жирлекләре чикләре тоташкан урында Чуаш Аксуы авылынан 200 м төньяк-көнчыгышта урнашкан 3 нче тоташу ноктасынан алып көньяк-көнчыгышка таба 15 м буа буйлап, авыл хужалыгы жирләре буйлап 200 м, урман полосасы буйлап 100 м, авыл хужалыгы жирләре буйлап 100 м, урман полосасының төньяк-көнчыгыш чиге буйлап 200 м, авыл хужалыгы жирләре буйлап 100 м, урман полосасының төньяк-көнчыгыш чиге буйлап 700 м, авыл хужалыгы жирләре буйлап 100 м, урман полосасының төньяк-көнчыгыш чиге буйлап 800 м, авыл хужалыгы жирләре буйлап 900 м һәм төньяк-көнчыгышка таба 1,7 км Яңа Чәчкап, Югары Лашчы һәм Норлат авыл жирлекләре чикләре тоташкан урында Татар Аксуы авылынан 1,7 км төньяк-көнчыгышта урнашкан 15 нче тоташу ноктасына кадәр бара.

Яңа Чәчкап авыл жирлегә чиге Бик-Үти авыл жирлегә белән чиктәш жирдә 3 нче тоташу ноктасынан алып төньяк-көнчыгышка таба 1,6 км һәм төньяк-көнбатышка таба 250 м буа буйлап аңа коя торган кибеп баручы инеш тамагына кадәр бара, 400 м шушы инеш агымы буенча өскә таба уза, аннары төньякка таба 1,4 км авыл хужалыгы жирләре буйлап, «Буа – Яльчик» – Бик-Үти» – Яңа Чәчкап автомобиль юлына бүлеп бирелгән полосаны кисеп үтеп, 150 м урман полосасының көнбатыш чиге буйлап, 50 м авыл хужалыгы жирләре буйлап, 350 м урман полосасының көнчыгыш чиге буйлап, авыл хужалыгы жирләре буйлап 1,0 км, сазлыкны кисеп үтеп, төньяк-көнчыгышка таба 1,6 км, кибеп баручы инешне кисеп үтеп, 600 м урман полосасының көньяк-көнчыгыш чиге буйлап, 100 м авыл хужалыгы жирләре буйлап, 350 м урман полосасының көньяк-көнчыгыш чиге буйлап, 350 м авыл хужалыгы жирләре буйлап, 200 м урман полосасының көньяк-көнчыгыш чиге буйлап бара, шуннан соң көньяк-көнчыгышка таба 1,0 км авыл хужалыгы жирләре буйлап, 1,7 км урман полосасының төньяк-көнчыгыш чиге буйлап, 250 м авыл хужалыгы жирләре буйлап инешкә кадәр бара, 100 м шушы инеш агымы буенча аска таба буага кадәр уза, көнчыгышка таба 850 м шушы буа буйлап бара, 1,1 км инеш агымы буенча

аска таба Яңа Чәчкап, Бик-Үти һәм Килдураз авыл жирлекләре чикләре тоташкан урында Өхмәт авылынан 1,3 км төньякта урнашкан 11 нче тоташу ноктасына кадәр уза.

Яңа Чәчкап авыл жирлегеге чиге Килдураз авыл жирлегеге белән чиктәш жирдә 11 нче тоташу ноктасынан алып инеш агымы буенча аска таба 1,7 км бара, шуннан соң көньяк-көнчыгышка таба 1,1 км авыл хужалыгы жирләре буйлап Буа — Каратун автомобиль юлына бүлеп бирелгән полосаның көнбатыш чигенә кадәр уза, көньякка таба 800 м автомобиль юлына бүлеп бирелгән полосаның әлегә чиге буйлап Лашчы елгасына кадәр бара, 950 м шушы елга агымы буенча өскә таба уза, аннары көньяк-көнчыгышка таба 100 м чокырның көньяк-көнбатыш чиге буйлап бара, авыл хужалыгы жирләре буйлап 100 м һәм көньякка таба 150 м уза, кибең баручы инешне кисеп үтеп, 1,9 км урман полосасының көнчыгыш чиге буйлап Яңа Чәчкап, Килдураз һәм Күл Черкене авыл жирлекләре чикләре тоташкан урында Лашчы тимер юл разъезды поселогыннан 1,7 км төньяк-көнбатышта урнашкан 12 нче тоташу ноктасына кадәр бара.

Яңа Чәчкап авыл жирлегеге чиге Күл Черкене авыл жирлегеге белән чиктәш жирдә 12 нче тоташу ноктасынан алып көньяк-көнбатышка таба 200 м урман полосасының көньяк-көнчыгыш чиге буйлап, 1,1 км урман полосасы буйлап, 50 м авыл хужалыгы жирләре буйлап, 350 м урман полосасының көньяк-көнчыгыш чиге буйлап, авыл хужалыгы жирләре буйлап 50 м һәм көньяк-көнчыгышка таба 900 м Яңа Чәчкап, Күл Черкене һәм Кайбыч авыл жирлекләре чикләре тоташкан урында Кыр Әнәлесе авылынан 1,6 км төньяк-көнбатышта урнашкан 13 нче тоташу ноктасына кадәр уза.

Яңа Чәчкап авыл жирлегеге чиге Кайбыч авыл жирлегеге белән чиктәш жирдә Яңа Чәчкап, Кайбыч һәм Норлат авыл жирлекләре чикләре тоташкан урында Кыр Әнәлесе авылынан 1,4 км төньяк-көнбатышта урнашкан 14 нче тоташу ноктасынан алып төньякка таба 205 м урман полосасының көнбатыш чиге буйлап 13 нче тоташу ноктасына кадәр бара.

Яңа Чәчкап авыл жирлегеге чиге Норлат авыл жирлегеге белән чиктәш жирдә 14 нче тоташу ноктасынан алып көнбатышка таба 250 м урман полосасының төньяк чиге буйлап, 950 м авыл хужалыгы жирләре буйлап, «Буа — Яльчик» — Яңа Чәчкап — Кыр Тәүгелдесе автомобиль юлына бүлеп бирелгән полосаны кисеп үтеп, 700 м урман полосасының төньяк чиге буйлап, 1,3 км авыл хужалыгы жирләре буйлап, 150 м урман полосасының көньяк чиге буйлап бара, шуннан соң көньяк-көнбатышка таба, сынык сызык ясап, 800 м авыл хужалыгы жирләре буйлап 15 нче тоташу ноктасына кадәр уза.

«Буа муниципаль районы» муниципаль
берәмлегенең һәм аның составындагы
муниципаль берәмлекләрен
территорияләре чикләрен билгеләү
һәм аларның статусы турында»
Татарстан Республикасы Законына
23 нче кушымта

**Буа муниципаль районының «Норлат авыл жирлеге»
муниципаль берәмлеге территориясә чигенең
картографик тасвирламасы**

Әлеге картографик тасвирлама «Норлат авыл жирлеге» муниципаль берәмлеге территориясә чигенең карта-схемасын («Буа муниципаль районы» муниципаль берәмлегенең һәм аның составындагы муниципаль берәмлекләрен территорияләре чикләрен билгеләү һәм аларның статусы турында» Татарстан Республикасы Законына 1 нче кушымта) тасвирлаудан гыйбарәт.

Норлат авыл жирлеге Югары Лашчы, Кайбыч, Яңа Чәчкап авыл жирлекләре һәм Чуваш Республикасы белән чиктәш.

Норлат авыл жирлеге чиге Чуваш Республикасының басу аша кишәрлеге белән чиктәш жирдә Норлат, Кайбыч авыл жирлекләре һәм Чуваш Республикасының басу аша кишәрлеге чикләре тоташкан урында Татар Аксуы авылынан 3,1 км көньякта урнашкан 17 нче тоташу ноктасыннан алып Татарстан Республикасы административ чиге буйлап Норлат, Югары Лашчы авыл жирлекләре һәм Чуваш Республикасының басу аша кишәрлеге чикләре тоташкан урында Татар Аксуы авылынан 1,4 км көньяк-көнчыгышта урнашкан 16 нчы тоташу ноктасына кадәр уза.

Норлат авыл жирлеге чиге Югары Лашчы авыл жирлеге белән чиктәш жирдә Норлат, Югары Лашчы һәм Яңа Чәчкап авыл жирлекләре чикләре тоташкан урында Татар Аксуы авылынан 1,7 км төньяк-көнчыгышта урнашкан 15 нче тоташу ноктасыннан алып көньяк-көнбатышка таба 400 м авыл хужалыгы жирләре буйлап, 150 м урман утыртмаларының көньяк-көнчыгыш чиге буйлап, 100 м урман утыртмалары буйлап, авыл хужалыгы жирләре буйлап 100 м, чокырны, кибеп баручы инешне һәм аның текә уң ярын кисеп үтеп, көньякка таба 800 м чокыр төбәннән агучы инешкә кадәр бара, 1,3 км шушы инеш агымы буенча өскә таба 16 нчы тоташу ноктасына кадәр бара.

Норлат авыл жирлеге чиге Яңа Чәчкап авыл жирлеге белән чиктәш жирдә Норлат, Яңа Чәчкап һәм Кайбыч авыл жирлекләре чикләре тоташкан урында Кыр Әнәлесе авылынан

1,4 км төньяк-көнбатышта урнашкан 14 нче тоташу ноктасыннан алып көнбатышка таба 250 м урман полосасының төньяк чиге буйлап, 950 м авыл хужалыгы жирләрә буйлап, «Буа – Яльчик» – Яңа Чәчкап – Кыр Тәүгелдесе автомобиль юлына бүлеп бирелгән полосаны кисеп үтеп, 700 м урман полосасының төньяк чиге буйлап, 1,3 км авыл хужалыгы жирләрә буйлап, 150 м урман полосасының көньяк чиге буйлап бара, шуннан соң көньяк-көнбатышка таба, сынык сызык ясап, 800 м авыл хужалыгы жирләрә буйлап 15 нче тоташу ноктасына кадәр уза.

Норлат авыл жирлеге чиге Кайбыч авыл жирлеге белән чиктәш жирдә 17 нче тоташу ноктасыннан алып көньяк-көнчыгышка таба 750 м «Буа урманчылыгы» Татарстан Республикасы дәүләт бюджет учреждениесенә Буа участок урманчылыгындагы 2 нче урман кварталының төньяк һәм төньяк-көнчыгыш чикләре буйлап бара, шуннан соң төньяк-көнчыгышка таба 1,6 км авыл хужалыгы жирләрә буйлап, юл буе урман полосасын кисеп үтеп, Буа – Яльчик автомобиль юлына кадәр уза, көньяк-көнчыгышка таба 600 м шушы автомобиль юлы буйлап бара, шуннан соң авыл хужалыгы жирләрә буйлап, сынык сызык ясап, төньяк-көнчыгышка таба 3,1 км, сынык сызык ясап, көньяк-көнчыгышка таба 1,2 км, сынык сызык ясап, төньяк-көнчыгышка таба, «Буа – Яльчик» – Яңа Чәчкап – Кыр Тәүгелдесе автомобиль юлына бүлеп бирелгән полосаны кисеп үтеп, 700 м уза, аннары төньяк-көнбатышка таба 350 м, урман полосасының көньяк-көнбатыш чиге буйлап 800 м, урман полосасы буйлап, профильә автомобиль юлына бүлеп бирелгән полосаны кисеп үтеп, 100 м бара, шуннан соң төньякка таба 150 м урман полосасының көнчыгыш чиге буйлап, төньяк-көнчыгышка таба 450 м көньяк-көнчыгыш чиге буйлап һәм 300 м төньяк-көнбатыш чиге буйлап уза, ике мәртәбә буаны һәм буаның текә сул ярын кисеп үтеп, 350 м авыл хужалыгы жирләрә буйлап, аннары төньякка таба 1,4 км урман полосасының көнбатыш чиге буйлап 14 нче тоташу ноктасына кадәр бара.

«Буа муниципаль районы» муниципаль
берәмлегенең һәм аның составындагы
муниципаль берәмлекләрнең
территорияләре чикләрен билгеләү
һәм аларның статусы турында»
Татарстан Республикасы Законына
24 нче кушымта

**Буа муниципаль районының «Ырынгы авыл жирлегенә»
муниципаль берәмлеге территориясә чигенең
картографик тасвирламасы**

Әлеге картографик тасвирлама «Ырынгы авыл жирлегенә» муниципаль берәмлеге территориясә чигенең карта-схемасын («Буа муниципаль районы» муниципаль берәмлегенең һәм аның составындагы муниципаль берәмлекләрнең территорияләре чикләрен билгеләү һәм аларның статусы турында» Татарстан Республикасы Законына 1 нче кушымта) тасвирлаудан гыйбарәт.

Ырынгы авыл жирлегенә «Буа шәһәре» муниципаль берәмлеге, Алших, Югары Лашчы, Кайбыч, Татар Буасы, Мөкерле авыл жирлекләре һәм Чуваш Республикасы белән чиктәш.

Ырынгы авыл жирлегенә чиге Югары Лашчы авыл жирлегенә белән чиктәш жирдә Ырынгы, Югары Лашчы авыл жирлекләре һәм Чуваш Республикасының басу аша кишәрлеге чикләре тоташкан урында Отрада авылынан 4,0 км төньякта урнашкан 19 нчы тоташу ноктасынан алып көньякка таба 750 м авыл хужалыгы жирләре буйлап, 1,4 км урман полосасының көнбатыш чиге буйлап Ырынгы, Югары Лашчы һәм Мөкерле авыл жирлекләре чикләре тоташкан урында Отрада авылынан 1,8 км төньяк-көнчыгышта урнашкан 21 нче тоташу ноктасына кадәр бара.

Ырынгы авыл жирлегенә чиге Чуваш Республикасының басу аша кишәрлеге белән чиктәш жирдә 19 нчы тоташу ноктасынан алып Татарстан Республикасы административ чиге буйлап Ырынгы, Кайбыч авыл жирлекләре һәм Чуваш Республикасының басу аша кишәрлеге чикләре тоташкан урында Татар Аксуы авылынан 4,1 км көньякта урнашкан 18 нче тоташу ноктасына кадәр уза.

Ырынгы авыл жирлегенә чиге Кайбыч авыл жирлегенә белән чиктәш жирдә Ырынгы, Кайбыч авыл жирлекләре һәм «Буа шәһәре» муниципаль берәмлеге чикләре тоташкан урында Бикмураз авылынан 2,6 км көньяк-көнбатышта Каилка елгасында урнашкан 27 нче тоташу ноктасынан алып, Горький тимер

юлына һәм Буа — Каратун автомобиль юлына бүлеп бирелгән полосаларны һәм буа плотинасын кисеп үтеп, Каилка елгасы агымы буенча өскә таба 3,3 км буага кадәр бара, шуннан соң көньяк-көнбатышка таба 150 м буа буйлап уза, 650 м Каилка елгасы агымы буенча өскә таба, плотинаны кисеп үтеп, көньяк-көнбатышка таба 150 м буа буйлап уза, 350 м Каилка елгасы агымы буенча өскә таба буага кадәр бара, Буа — Яльчик автомобиль юлына бүлеп бирелгән полосаны һәм буа плотинасын кисеп үтеп, көнбатышка таба 100 м буа буйлап уза, 100 м Каилка елгасы агымы буенча өскә таба бара, буа плотинасын кисеп үтеп, көньяк-көнбатышка таба 100 м буа буйлап уза, 2,8 км Каилка елгасы агымы буенча өскә таба бара, шуннан соң төньяк-көнбатышка таба 150 м канау буйлап уза, аннары авыл хужалыгы жирләре буйлап 50 м, көньяк-көнбатышка таба 1,0 км һәм төньяк-көнбатышка таба 1,0 км бара, 500 м урман полосасының төньяк-көнчыгыш чиге буйлап, 50 м авыл хужалыгы жирләре буйлап, 1,0 км урман полосасының төньяк-көнчыгыш чиге буйлап уза, аннары көньяк-көнбатышка таба 150 м «Буа урманчылыгы» Татарстан Республикасы дәүләт бюджет учреждениесенә Буа участок урманчылыгындагы 4 нче урман кварталының көньяк-көнчыгыш чиге буйлап бара, шуннан соң төньяк-көнбатышка таба 1,3 км 4 нче, 3 нче урман кварталларының көньяк һәм көньяк-көнбатыш чикләре буйлап 18 нче тоташу ноктасына кадәр уза.

Ырынгы авыл жирлегенә чиге «Буа шәһәре» муниципаль берәмлегенә белән чиктәш жирдә Ырынгы авыл жирлегенә, «Буа шәһәре» муниципаль берәмлегенә һәм Татар Буасы авыл жирлегенә чикләре тоташкан урында Чурак авылынан 1,8 км көньяк-көнчыгышта урнашкан 26 нчы тоташу ноктасынан алып төньяк-көнчыгышка таба 850 м авыл хужалыгы жирләре буйлап бара, шуннан соң көнчыгышка таба 100 м урман полосасының көньяк чиге буйлап уза, аннары авыл хужалыгы жирләре буйлап төньяк-көнчыгышка таба 1,4 км, урман полосасын кисеп үтеп, көньяк-көнчыгышка таба 250 м һәм 50 м Буа — Каратун автомобиль юлына бүлеп бирелгән полоса буйлап бара, шуннан соң көньякка таба 2,0 км Горький тимер юлына бүлеп бирелгән полосаның көнбатыш чиге буйлап уза, аннары, сынык сызык ясап, көнчыгышка таба, Горький тимер юлына бүлеп бирелгән полосаны кисеп үтеп, 200 м бара, шуннан соң төньяк-көнчыгышка таба 100 м жыләк-жимеш питомнигының көньяк-көнчыгыш чиге буйлап уза, аннары төньякка таба, сынык сызык ясап, 750 м жыләк-жимеш питомнигы буйлап, 100 м авыл хужалыгы жирләре буйлап бара, Горький тимер юлы тармагын кисеп үтеп, төньяк-көнбатышка таба 550 м жыләк-жимеш питомнигының төньяк-көнчыгыш чиге буйлап уза, шуннан соң, сынык сызык ясап, төньякка

таба 100 м авыл хужалыгы жирләре буйлап бара, Буа — Каратун автомобиль юлына бүлеп бирелгән полосаны кисеп үтеп, 350 м шушы автомобиль юлына бүлеп бирелгән полосаның көнчыгыш чиге буйлап, 100 м авыл хужалыгы жирләре буйлап уза, профильле автомобиль юлына бүлеп бирелгән полосаны кисеп үтеп, 300 м профильле автомобиль юлына бүлеп бирелгән полосаның көнчыгыш чиге буйлап бара, аннары төньяк-көнбатышка таба 900 м Горький тимер юлына бүлеп бирелгән полосаның көнчыгыш чиге буйлап уза, шуннан соң төньяк-көнчыгышка таба 100 м авыл хужалыгы жирләре буйлап Каилка елгасына кадәр, 27 нче тоташу ноктасына кадәр уза.

Ырынгы авыл жирлеге чиге Татар Буасы авыл жирлеге белән чиктәш жирдә Ырынгы, Татар Буасы һәм Алших авыл жирлекләре чикләре тоташкан урында Теңкәш авылыннан 50 м төньякта Карлы елгасының уң ярында урнашкан 23 нче тоташу ноктасыннан алып, сынык сызык ясап, төньякка таба 20 м, Карлы елгасын кисеп үтеп, 250 м авыл хужалыгы жирләре буйлап бара, шуннан соң көнбатышка таба 400 м «Буа урманчылыгы» Татарстан Республикасы дәүләт бюджет учреждениесенә Буа участок урманчылыгындагы 29 нчы, 28 нче урман кварталларының көньяк чиге буйлап, 50 м авыл хужалыгы жирләре буйлап, сынык сызык ясап, 800 м 28 нче урман кварталының көньяк чиге буйлап уза, аннары төньяк-көнбатышка таба 300 м авыл хужалыгы жирләре буйлап, 100 м 28 нче урман кварталы буйлап бара, шуннан соң авыл хужалыгы жирләре буйлап, сынык сызык ясап, төньякка таба 1,2 км, Буа — Ырынгы автомобиль юлына бүлеп бирелгән полосаны кисеп үтеп, көнчыгышка таба 850 м уза, аннары канау буйлап көньяк-көнчыгышка таба 350 м һәм төньякка таба 100 м бара, шуннан соң авыл хужалыгы жирләре буйлап төньяк-көнчыгышка таба 300 м һәм төньяк-көнбатышка таба 100 м уза, 100 м урман полосасының көньяк-көнбатыш чиге буйлап, 200 м урман полосасы буйлап бара, шуннан соң төньяк-көнчыгышка таба 2,5 км авыл хужалыгы жирләре буйлап Буа — Яльчик автомобиль юлына бүлеп бирелгән полосаның төньяк-көнчыгыш чигенә кадәр уза, юл бие урман полосасын кисеп үтеп, көньяк-көнчыгышка таба 1,0 км автомобиль юлына бүлеп бирелгән полосаның шушы чиге буйлап 26 нчы тоташу ноктасына кадәр уза.

Ырынгы авыл жирлеге чиге Алших авыл жирлеге белән чиктәш жирдә Ырынгы, Алших һәм Мөкерле авыл жирлекләре чикләре тоташкан урында Отрада авылыннан 750 м төньяк-көнчыгышта Карлы елгасында урнашкан 22 нче тоташу ноктасыннан алып Карлы елгасы агымы буенча аска таба 4,9 км бара, шуннан соң, сынык сызык ясап, көньяк-көнчыгышка таба һәм

төнъяк-көнчыгышка таба 2,6 км шушы елганың сул яры буйлап бара, елганы кисеп үтә һәм аннары, сынык сызык ясап, төнъяк-көнбатышка таба һәм төнъяк-көнчыгышка таба 2,2 км аның уң яры буйлап уза, яңадан Карлы елгасын кисеп үтә һәм төнъяк-көнчыгышка таба 100 м агач-куак үсемлекләре массивы буйлап, 450 м күл буйлап бара, аннары көнъяк-көнчыгышка таба 250 м Карлы елгасының элеккеге үзәне буйлап бара, 150 м шушы елга агымы буенча аска таба уза, аннары көнъяк-көнбатышка таба 350 м авыл хужалыгы жирләре буйлап бара, шуннан соң көнбатышка таба 30 м канау буйлап, көнъяк-көнбатышка таба 40 м авыл хужалыгы жирләре буйлап Иске Карлы күленә кадәр бара, шуннан соң әлеге күл буйлап көнъяк-көнчыгышка таба 300 м һәм төнъяк-көнчыгышка таба 900 м уза, аннары элеккеге үзән буйлап төнъяк-көнчыгышка таба 150 м һәм төнъяк-көнбатышка таба 150 м Карлы елгасына кадәр бара, 1,7 км шушы елга агымы буенча аска таба уза, шуннан соң көнъяк-көнчыгышка таба, сынык сызык ясап, 150 м агач-куак үсемлекләре массивы буйлап Карлы елгасына кадәр бара, аннары 800 м шушы елга агымы буенча аска таба уза, шуннан соң көнъяк-көнчыгышка таба 200 м авыл хужалыгы жирләре буйлап, агач-куак үсемлекләренән яр буе полосасын кисеп үтеп, күлгә кадәр бара, аннары төнъяк-көнчыгышка таба 300 м күл буйлап уза, 100 м кибеп баручы инеш агымы буенча аска таба күлгә кадәр бара, аннары көнъяк-көнчыгышка таба һәм төнъяк-көнчыгышка таба 150 м күл буйлап уза, 450 м кибеп баручы инеш агымы буенча аска таба 23 нче тоташу ноктасына кадәр уза.

Ырынгы авыл жирлегә чиге Мөкерле авыл жирлегә белән чиктәш жирдә 21 нче тоташу ноктасыннан алып көнъякка таба 650 м урман полосасының көнбатыш чиге буйлап, 400 м урман полосасы буйлап бара, шуннан соң көнъяк-көнчыгышка таба 650 м урман полосасының көнъяк-көнбатыш чиге буйлап, 100 м авыл хужалыгы жирләре буйлап 22 нче тоташу ноктасына кадәр бара.

«Буа муниципаль районы» муниципаль
берәмлегенең һәм аның составындагы
муниципаль берәмлекләрнең
территорияләре чикләрен билгеләү
һәм аларның статусы турында»
Татарстан Республикасы Законына
25 нче кушымта

**Буа муниципаль районының «Кырык Садак авыл жирлеген»
муниципаль берәмлеге территориясенең
картографик тасвирламасы**

Әлеге картографик тасвирлама «Кырык Садак авыл жирлеген» муниципаль берәмлеге территориясенең карта-схемасын («Буа муниципаль районы» муниципаль берәмлегенең һәм аның составындагы муниципаль берәмлекләрнең территорияләре чикләрен билгеләү һәм аларның статусы турында» Татарстан Республикасы Законына 1 нче кушымта) тасвирлаудан гыйбарәт.

Кырык Садак авыл жирлеген Тимбай, Янтуган авыл жирлекләрен һәм Чуваш Республикасы белән чиктәш.

Кырык Садак авыл жирлеген чиге Янтуган авыл жирлеген белән чиктәш жирдә Кырык Садак, Янтуган авыл жирлекләрен һәм Чуваш Республикасы чикләрен тоташкан урында Вольнистан авылынан 2,4 км төньяк-көнбатышта Чатказ елгасында урнашкан 62 нче тоташу ноктасынан алып шушы елга агымы буенча аска таба 3,3 км Кырык Садак, Янтуган авыл жирлекләрен һәм Чуваш Республикасының басу аша кишәрлеге чикләрен тоташкан урында Янтуган авылынан 1,7 км көньяк-көнбатышта Чатказ елгасында урнашкан 63 нче тоташу ноктасына кадәр бара, аннары Кырык Садак, Янтуган авыл жирлекләрен һәм Чуваш Республикасының басу аша кишәрлеге чикләрен тоташкан урында Янтуган авылынан 150 м көнбатышта Чатказ елгасында урнашкан 64 нче тоташу ноктасынан алып шушы елга агымы буенча аска таба 1,3 км бара, шуннан соң төньякка таба, сынык сызык ясап, 650 м авыл хужалыгы жирләрен буйлап уза, 100 м зиратның көнбатыш чиге буйлап һәм төньяк-көнчыгышка таба 150 м төньяк-көнбатыш чиге буйлап бара, шуннан соң, кибер баручы инешне, юл буе урман полосаларын һәм Тимбай – Кырык Садак – Красномайск автомобиль юлына бүлеп бирелгән полосаны кисеп үтеп, авыл хужалыгы жирләрен буйлап 400 м һәм төньякка таба 2,4 км уза, аннары көньяк-көнчыгышка таба 600 м канау буйлап Кырык Садак, Янтуган һәм Тимбай авыл жирлекләрен чикләрен тоташкан урында Ташкичү авылынан 1,3 км төньякта урнашкан 61 нче тоташу ноктасына кадәр уза.

Кырык Садак авыл жирлеге чиге Чуваш Республикасының басу аша кишәрлеге белән чиктәш жирдә 63 нче тоташу ноктасыннан алып Татарстан Республикасы административ чиге буйлап 64 нче тоташу ноктасына кадәр бара.

Кырык Садак авыл жирлеге чиге Тимбай авыл жирлеге белән чиктәш жирдә 61 нче тоташу ноктасыннан алып төньяк-көнчыгышка таба 50 м авыл хужалыгы жирләре буйлап, 50 м үлэт базы буйлап, 550 м авыл хужалыгы жирләре буйлап, агач-куак үсемлекләре полосасын, кибеп баручы инешне, Карлы елга-сын һәм аның кибеп баручы ермагын кисеп үтеп, Кырык Садак, Тимбай авыл жирлекләре һәм Чуваш Республикасы чикләре тоташкан урында Кече Шыгырдан авылыннан 1,1 км көньяк-көнчыгышта урнашкан 60 нчы тоташу ноктасына кадәр уза.

Кырык Садак авыл жирлеге чиге Чуваш Республикасы белән чиктәш жирдә 60 нчы тоташу ноктасыннан алып Татарстан Республикасы административ чиге буйлап 62 нче тоташу ноктасына кадәр бара.

«Буа муниципаль районы» муниципаль берәмлегенә һәм аның составындагы муниципаль берәмлекләрнең территорияләре чикләрен билгеләү һәм аларның статусы турында» Татарстан Республикасы Законына 26 нчы кушымта

Буа муниципаль районының «Иске Суыксу авыл жирлеге» муниципаль берәмлеге территориясе чигенәң картографик тасвирламасы

Әлеге картографик тасвирлама «Иске Суыксу авыл жирлеге» муниципаль берәмлеге территориясе чигенәң карта-схемасын («Буа муниципаль районы» муниципаль берәмлегенә һәм аның составындагы муниципаль берәмлекләрнең территорияләре чикләрен билгеләү һәм аларның статусы турында» Татарстан Республикасы Законына 1 нче кушымта) тасвирлаудан гыйбарәт.

Иске Суыксу авыл жирлеге Адав-Толымбай, Алших, Боерган, Кыят, Күшке, Карлы һәм Иске Тинчәле авыл жирлекләре белән чиктәш.

Иске Суыксу авыл жирлеге чиге Адав-Толымбай авыл жирлеге белән чиктәш жирдә Иске Суыксу, Адав-Толымбай һәм Карлы авыл жирлекләре чикләре тоташкан урында Карлы авылыннан 2,2 км көньяк-көнчыгышта урнашкан 42 нче тоташу ноктасына кадәр бара.

шу ноктасыннан алып көньякка таба 2,2 км урман полосасының көнчыгыш чиге буйлап, 100 м авыл хужалыгы жирләрә буйлап Суыксу елгасына кадәр бара, 250 м Суыксу елгасы агымы буенча аска таба уза, аннары авыл хужалыгы жирләрә буйлап төньяк-көнчыгышка таба 250 м, көньякка таба 450 м, казылган жирләрәне кисеп үтеп, көньяк-көнбатышка таба 250 м һәм көньяк-көнчыгышка таба 100 м бара, шуннан соң көньякка таба 1,7 км урман полосасының көнчыгыш чиге буйлап Иске Суыксу, Адав-Толымбай һәм Кыят авыл жирлекләрә чикләрә тоташкан урында Иске Суыксу авылыннан 1,8 км көньяк-көнчыгышта урнашкан 43 нче тоташу ноктасына кадәр уза.

Иске Суыксу авыл жирлеге чиге Кыят авыл жирлеге белән чиктәш жирдә 43 нче тоташу ноктасыннан алып көньякка таба 200 м урман полосасының көнчыгыш чиге буйлап, 100 м авыл хужалыгы жирләрә буйлап, 600 м урман полосасының көнчыгыш чиге буйлап, 100 м авыл хужалыгы жирләрә буйлап кибеп баручы инешкә кадәр бара, 1,6 км шушы инеш агымы буенча өскә таба Иске Суыксу, Кыят һәм Боерган авыл жирлекләрә тоташкан урында Иске Суыксу авылыннан 1,6 км көньяк-көнчыгышта урнашкан 48 нче тоташу ноктасына кадәр уза.

Иске Суыксу авыл жирлеге чиге Боерган авыл жирлеге белән чиктәш жирдә Иске Суыксу Боерган һәм Күшке авыл жирлекләрә чикләрә тоташкан урында Иске Суыксу авылыннан 1,7 км көньяк-көнчыгышта урнашкан 49 нчы тоташу ноктасыннан алып кибеп баручы инеш агымы буенча аска таба 200 м, Горький тимер юлына бүлеп бирелгән полосаны кисеп үтеп, 48 нче тоташу ноктасына кадәр уза.

Иске Суыксу авыл жирлеге чиге Күшке авыл жирлеге белән чиктәш жирдә 49 нчы тоташу ноктасыннан алып, Казан – Ульяновск федераль автомобиль юлына бүлеп бирелгән полосаны кисеп үтеп, кибеп баручы инеш агымы буенча өскә таба 3,1 км бара, шуннан соң көньяк-көнбатышка таба, сынык сызык ясап, 2,8 км авыл хужалыгы жирләрә буйлап Иске Суыксу, Күшке һәм Иске Тинчәле авыл жирлекләрә чикләрә тоташкан урында Иске Тинчәле авылыннан 1,5 км төньяк-көнчыгышта урнашкан 50 нче тоташу ноктасына кадәр уза.

Иске Суыксу авыл жирлеге чиге Иске Тинчәле авыл жирлеге белән чиктәш жирдә 50 нче тоташу ноктасыннан алып төньяк-көнбатышка таба 350 м авыл хужалыгы жирләрә буйлап, 1,3 км урман полосасының көньяк-көнбатыш чиге буйлап һәм 200 м төньяк-көнчыгыш чиге буйлап, 50 м авыл хужалыгы жирләрә буйлап, 1,3 км урман полосасының көньяк-көнбатыш чиге буйлап бара, шуннан соң көнбатышка таба 450 м урман полосасының төньяк чиге буйлап, 100 м авыл хужалыгы жирләрә

буйлап, 50 м урман полосасының көньяк чиге буйлап, 50 м авыл хужалыгы жирләрә буйлап, 50 м урман полосасының көньяк чиге буйлап, 550 м авыл хужалыгы жирләрә буйлап инешкә кадәр уза, текә ярны кисеп үтеп, төньяк-көнчыгышка таба 500 м шушы инеш агымы буенча өскә таба бара, аннары төньяк-көнбатышка таба 30 м авыл хужалыгы жирләрә буйлап, 1,2 км урман полосасының көньяк-көнбатыш чиге буйлап, 850 м авыл хужалыгы жирләрә буйлап Иске Суыксу, Иске Тинчәле һәм Алших авыл жирлекләре чикләре тоташкан урында Иске Суыксу Выселкасы авылыннан 2,9 км төньякта урнашкан 55 нче тоташу ноктасына кадәр уза.

Иске Суыксу авыл жирлеге чиге Алших авыл жирлеге белән чиктәш жирдә 55 нче тоташу ноктасыннан алып төньяк-көнчыгышка таба 750 м авыл хужалыгы жирләрә буйлап, 3,7 км урман полосасының көньяк-көнчыгыш чиге буйлап, 50 м авыл хужалыгы жирләрә буйлап, 550 м урман полосасының көньяк-көнчыгыш чиге буйлап, 300 м авыл хужалыгы жирләрә буйлап кибеп баручы инешкә кадәр бара, 1,4 км шушы инеш агымы буенча аска таба күлгә кадәр уза, шуннан соң көнчыгышка таба 100 м шушы күл буйлап бара, 250 м кибеп баручы инеш агымы буенча аска таба буага кадәр уза, аннары төньяк-көнчыгышка таба 200 м буаның уң яры буйлап һәм 1,2 км буа буйлап, буа плотинасын кисеп үтә, авыл хужалыгы жирләрә буйлап көнчыгышка таба 100 м, чоқырны кисеп үтеп, төньяк-көнбатышка таба 100 м, төньякка таба 150 м бара, 1,5 км урман полосасының көнбатыш чиге буйлап Иске Суыксу, Алших һәм Карлы авыл жирлекләре чикләре тоташкан урында Яңа Суыксу авылыннан 1,9 км төньяк-көнбатышта урнашкан 41 нче тоташу ноктасына кадәр бара.

Иске Суыксу авыл жирлеге чиге Карлы авыл жирлеге белән чиктәш жирдә 41 нче тоташу ноктасыннан алып көнчыгышка таба 150 м урман полосасының көньяк чиге буйлап, 500 м авыл хужалыгы жирләрә буйлап, 1,5 км урман полосасының көньяк чиге буйлап бара, Горький тимер юлына бүлеп бирелгән полосаны кисеп үтеп, 150 м уза, 250 м авыл хужалыгы жирләрә буйлап, Казан — Ульяновск федераль автомобиль юлына бүлеп бирелгән полосаны кисеп үтеп, аның көньяк-көнчыгыш чигенә кадәр уза, аннары төньяк-көнчыгышка таба 850 м автомобиль юлына бүлеп бирелгән полосаның шушы чиге буйлап бара, шуннан соң көнчыгышка таба 300 м авыл хужалыгы жирләрә буйлап, 1,0 км урман полосасының көньяк чиге буйлап, урман полосасын кисеп үтеп, 40 м 42 нче тоташу ноктасына кадәр уза.

«Буа муниципаль районы» муниципаль
берәмлегенең һәм аның составындагы
муниципаль берәмлекләрнең
территорияләре чикләрен билгеләү
һәм аларның статусы турында»
Татарстан Республикасы Законына
27 нче кушымта

**Буа муниципаль районының «Иске Тинчәле авыл жирлегенә»
муниципаль берәмлеге территориясенең
картографик тасвирламасы**

Әлеге картографик тасвирлама «Иске Тинчәле авыл жирлегенә» муниципаль берәмлеге территориясенең чигенең карта-схемасын («Буа муниципаль районы» муниципаль берәмлегенең һәм аның составындагы муниципаль берәмлекләрнең территорияләре чикләрен билгеләү һәм аларның статусы турында» Татарстан Республикасы Законына 1 нче кушымта) тасвирлаудан гыйбарәт.

Иске Тинчәле авыл жирлегенә Алших, Күшке, Мөкерле, Яңа Тинчәле, Иске Суыксу, Чуаш Киштәге авыл жирлекләре, Чүпрәле муниципаль районы һәм Ульяновск өлкәсенең белән чиктәш.

Иске Тинчәле авыл жирлегенә чиге Яңа Тинчәле авыл жирлегенә белән чиктәш жирдә Иске Тинчәле, Яңа Тинчәле һәм Мөкерле авыл жирлекләре чикләре тоташкан урында Сарсаз авылынан 3,3 км төньяк-көнбатышта урнашкан 57 нче тоташу ноктасынан алып көньяк-көнчыгышка таба авыл хужалыгы жирләре буйлап 2,6 км, кибеп баручы инешләренә кисеп үтеп, 1,2 км урман полосасының көньяк-көнбатыш чиге буйлап, 100 м авыл хужалыгы жирләре буйлап, 150 м урман полосасының көньяк-көнбатыш чиге буйлап, 100 м авыл хужалыгы жирләре буйлап, 350 м урман полосасының көньяк-көнбатыш чиге буйлап, 1,9 км авыл хужалыгы жирләре буйлап, Кече Боерган – Яңа Тинчәле – Яңа Чынлы автомобиль юлына бүлеп бирелгән полосаны кисеп үтеп, 200 м урман полосасы буйлап, 100 м урман полосасының көньяк-көнбатыш чиге буйлап, 550 м авыл хужалыгы жирләре буйлап, текә ярны кисеп үтеп, 150 м урман полосасы буйлап, 50 м авыл хужалыгы жирләре буйлап Олы Тилчә елгасына кадәр, Иске Тинчәле, Яңа Тинчәле авыл жирлекләре һәм Чүпрәле муниципаль районы чикләре тоташкан урында Шәйморза авылынан 2,6 км көнбатышта Олы Тилчә елгасында урнашкан 68 нче тоташу ноктасына кадәр бара.

Иске Тинчәле авыл жирлегенә чиге Мөкерле авыл жирлегенә белән чиктәш жирдә Иске Тинчәле, Мөкерле һәм Алших авыл

жирлекләре чикләре тоташкан урында Сарсаз авылыннан 3,1 км төньякта урнашкан 56 нчы тоташу ноктасыннан алып көньяк-көнбатышка таба 2,2 км авыл хужалыгы жирләре буйлап 57 нче тоташу ноктасына кадәр уза.

Иске Тинчәле авыл жирлегенә чиге Алших авыл жирлегенә белән чиктәш жирдә 56 нчы тоташу ноктасыннан алып көньяк-көнчыгышка таба 400 м авыл хужалыгы жирләре буйлап, 350 м урман полосасының көньяк-көнбатыш чиген буйлап, 150 м авыл хужалыгы жирләре буйлап, 600 м урман полосасының көньяк-көнбатыш чиген буйлап бара, шуннан соң, сынык сызык ясап, көнчыгышка таба 50 м авыл хужалыгы жирләре буйлап уза, аннары төньяк-көнчыгышка таба 1,2 км урман полосасының көньяк-көнчыгыш чиген буйлап, 2,4 км авыл хужалыгы жирләре буйлап Иске Тинчәле, Алших һәм Иске Суыксу авыл жирлекләрен чикләре тоташкан урында Иске Суыксу Выселкасы авылыннан 2,9 км төньякта урнашкан 55 нче тоташу ноктасына кадәр бара.

Иске Тинчәле авыл жирлегенә чиге Иске Суыксу авыл жирлегенә белән чиктәш жирдә Иске Тинчәле, Иске Суыксу һәм Күшке авыл жирлекләрен чикләре тоташкан урында Иске Тинчәле авылыннан 1,5 км төньяк-көнчыгышта урнашкан 50 нче тоташу ноктасыннан алып төньяк-көнбатышка таба 350 м авыл хужалыгы жирләре буйлап, 1,3 км урман полосасының көньяк-көнбатыш чиген буйлап һәм 200 м төньяк-көнчыгыш чиген буйлап, 50 м авыл хужалыгы жирләре буйлап, 1,3 км урман полосасының көньяк-көнбатыш чиген буйлап бара, шуннан соң көнбатышка таба 450 м урман полосасының төньяк чиген буйлап, 100 м авыл хужалыгы жирләре буйлап, 50 м урман полосасының көньяк чиген буйлап, 50 м авыл хужалыгы жирләре буйлап, 50 м урман полосасының көньяк чиген буйлап, 550 м авыл хужалыгы жирләре буйлап инешкә кадәр уза, текә ярны кисеп үтеп, төньяк-көнчыгышка таба 500 м шушы инеш агымы буенча өскә таба бара, аннары төньяк-көнбатышка таба 30 м авыл хужалыгы жирләре буйлап, 1,2 км урман полосасының көньяк-көнбатыш чиген буйлап, 850 м авыл хужалыгы жирләре буйлап 55 нче тоташу ноктасына кадәр уза.

Иске Тинчәле авыл жирлегенә чиге Күшке авыл жирлегенә белән чиктәш жирдә Иске Тинчәле, Күшке һәм Чуаш Киштәге авыл жирлекләрен чикләре тоташкан урында Шәйморза авылыннан 2,5 км көнчыгышта урнашкан 54 нче тоташу ноктасыннан алып төньяк-көнчыгышка таба 1,0 км авыл хужалыгы жирләре буйлап, 100 м зиратның төньяк-көнбатыш чиген буйлап, 300 м авыл хужалыгы жирләре буйлап, 100 м сазлык буйлап, 150 м авыл хужалыгы жирләре буйлап Олы Тилчә елгасына кадәр бара, 1,4 км шушы елга агымы буенча аска таба уза, аннары

төнъяк-көнчыгышка таба 200 м авыл хужалыгы жирлэре буйлап, 700 м урман полосасының көнъяк-көнчыгыш чиге буйлап, 50 м авыл хужалыгы жирлэре буйлап, Кече Бюрган – Яңа Тинчэле – Яңа Чынлы автомобиль юлына бүлеп бирелгән полосаны кисеп үтеп, 500 м урман полосасының көнъяк-көнчыгыш чиге буйлап, 100 м авыл хужалыгы жирлэре буйлап буага кадәр бара, төнъяк-көнчыгышка таба, буаны кисеп үтеп, 250 м уза, шуннан соң авыл хужалыгы жирлэре буйлап 50 м һәм төнъяк-көнбатышка таба 600 м кибеп баручы инешкә кадәр бара, аны кисеп үтә, аннары 1,7 км шушы инеш агымы буенча өскә таба, шуннан соң төнъяк-көнбатышка таба 100 м авыл хужалыгы жирлэре буйлап 50 нче тоташу ноктасына кадәр уза.

Иске Тинчэле авыл жирлеге чиге Чуаш Киштәге авыл жирлеге белән чиктәш жирдә Иске Тинчэле, Чуаш Киштәге авыл жирлекләре һәм Чүпрәле муниципаль районы чикләре тоташкан урында Шәймөрсә авылыннан 2,3 км көнъякта урнашкан 69 нчы тоташу ноктасыннан алып төнъяк-көнчыгышка таба 30 м авыл хужалыгы жирлэре буйлап, 200 м урман полосасының көнъяк-көнчыгыш чиге буйлап бара, шуннан соң көнъяк-көнчыгышка таба 600 м урман полосасының көнъяк-көнбатыш чиге буйлап, авыл хужалыгы жирлэре буйлап 50 м һәм төнъяк-көнчыгышка таба 1,6 км, урман полосасының көнъяк-көнчыгыш чиге буйлап 100 м, авыл хужалыгы жирлэре буйлап 150 м, урман полосасының көнъяк-көнчыгыш чиге буйлап 350 м, авыл хужалыгы жирлэре буйлап 1,3 км 54 нче тоташу ноктасына кадәр уза.

Иске Тинчэле авыл жирлеге чиге Чүпрәле муниципаль районы белән чиктәш жирдә 69 нчы тоташу ноктасыннан алып Буа муниципаль районы чиге буйлап 68 нче тоташу ноктасына кадәр бара.

Иске Тинчэле авыл жирлегенәң басу аша кишәрлеге чиге Ульяновск өлкәсе белән чиктәш жирдә Иске Тинчэле авыл жирлегенәң басу аша кишәрлеге, Чүпрәле муниципаль районы һәм Ульяновск өлкәсе чикләре тоташкан урында Таковар авылыннан 2,0 км көнбатышта урнашкан 82 нче (56) тоташу ноктасыннан алып Татарстан Республикасы административ чиге буйлап Иске Тинчэле авыл жирлегенәң басу аша кишәрлеге, Чүпрәле муниципаль районы һәм Ульяновск өлкәсе чикләре тоташкан урында Таковар авылыннан 2,0 км көнъяк-көнбатышта урнашкан 71 нче (5а) тоташу ноктасына кадәр уза.

Иске Тинчэле авыл жирлегенәң басу аша кишәрлеге чиге Чүпрәле муниципаль районы белән чиктәш жирдә 71 нче (5а) тоташу ноктасыннан алып Буа муниципаль районы чиге буйлап 82 нче (56) тоташу ноктасына кадәр бара.

«Буа муниципаль районы» муниципаль
берәмлегенең һәм аның составындагы
муниципаль берәмлекләренең
территорияләре чикләрен билгеләү
һәм аларның статусы турында»
Татарстан Республикасы Законына
28 нче кушымта

**Буа муниципаль районының «Тимбай авыл жирлеге»
муниципаль берәмлеге территориясе чигенең
картографик тасвирламасы**

Әлеге картографик тасвирлама «Тимбай авыл жирлеге» муниципаль берәмлеге территориясе чигенең карта-схемасын («Буа муниципаль районы» муниципаль берәмлегенең һәм аның составындагы муниципаль берәмлекләренең территорияләре чикләрен билгеләү һәм аларның статусы турында» Татарстан Республикасы Законына 1 нче кушымта) тасвирлаудан гыйбарәт.

Тимбай авыл жирлеге Мөкерле, Яңа Тинчәле, Кырык Садак, Янтуган авыл жирлекләре һәм Чуваш Республикасы белән чиктәш.

Тимбай авыл жирлеге чиге Кырык Садак авыл жирлеге белән чиктәш жирдә Тимбай, Кырык Садак һәм Янтуган авыл жирлекләре чикләре тоташкан урында Ташкичү авылынан 1,3 км төньякта урнашкан 61 нче тоташу ноктасыннан алып төньяк-көнчыгышка таба 50 м авыл хужалыгы жирләре буйлап, 50 м үлэт базы буйлап, 550 м авыл хужалыгы жирләре буйлап, агач-куаклыктар полосасын, кибеп баручы инешне, Карлы елгасын һәм аның кушылдыгын кисеп үтеп, Тимбай, Кырык Садак авыл жирлекләре һәм Чуваш Республикасы чикләре тоташкан урында Кече Шыгырдан авылынан 1,1 км көньяк-көнчыгышта урнашкан 60 нчы тоташу ноктасына кадәр уза.

Тимбай авыл жирлеге чиге Янтуган авыл жирлеге белән чиктәш жирдә 61 нче тоташу ноктасыннан алып авыл хужалыгы жирләре буйлап көньяк-көнбатышка таба, сынык сызык ясап, 2,6 км, Тимбай – Кырык Садак – Красномайск автомобиль юлына бүлеп бирелгән полосаны, юл буге урман полосасын, текә ярлы Чатказ елгасын, зиратны кисеп үтеп, һәм көньяк-көнчыгышка таба 1,6 км инешкә кадәр бара, Вольнистан – Кыят – Яшевка автомобиль юлына бүлеп бирелгән полосаны һәм кибеп баручы инешне кисеп үтеп, 250 м шушы инеш агымы буенча өскә таба буа плотинасына кадәр уза, плотинаны кисеп үтә һәм, сынык сызык ясап, көньяк-көнчыгышка таба 1,7 км буа буйлап бара, 4,0 км инеш агымы буенча өскә таба уза, аннары авыл хужалыгы

жирләре буйлап көньяк-көнбатышка таба 800 м, инешләре берничә мәртәбә кисеп үтеп, көньяк-көнчыгышка таба 1,1 км Тимбай, Янтуган һәм Яңа Тинчәле авыл жирлекләре чикләре тоташкан урында Яңа Чынлы авылыннан 2,6 км төньякта урнашкан 65 нче тоташу ноктасына кадәр бара.

Тимбай авыл жирлегенә чиге Яңа Тинчәле авыл жирлегенә белән чиктәш жирдә 65 нче тоташу ноктасыннан алып көньяк-көнчыгышка таба 20 м авыл хужалыгы жирләре буйлап, 100 м урман массивы буйлап, 50 м урман утыртмалары буйлап бара, шуннан соң төньяк-көнчыгышка таба 100 м урман утыртмаларының көньяк-көнчыгыш чиге буйлап, 2,5 км авыл хужалыгы жирләре буйлап кибең баручы инешкә кадәр уза, 350 м шушы инеш агымы буенча аска таба бара, шуннан соң төньяк-көнчыгышка таба 700 м авыл хужалыгы жирләре буйлап, 650 м урман полосасының көньяк-көнчыгыш чиге буйлап уза, аннары авыл хужалыгы жирләре буйлап 100 м һәм төньяк-көнбатышка таба 100 м бара, 1,1 км урман полосасының төньяк-көнчыгыш чиге буйлап, 300 м урман полосасы буйлап, 50 м урман полосасының төньяк-көнчыгыш чиге буйлап, 100 м авыл хужалыгы жирләре буйлап, 150 м урман полосасының төньяк-көнчыгыш чиге буйлап һәм 300 м көньяк-көнбатыш чиге буйлап, 50 м авыл хужалыгы жирләре буйлап Тимбай, Яңа Тинчәле һәм Мөкерле авыл жирлекләре чикләре тоташкан урында Яңа Тинчәле авылыннан 6,1 км төньяк-көнбатышта урнашкан 58 нче тоташу ноктасына кадәр уза.

Тимбай авыл жирлегенә чиге Мөкерле авыл жирлегенә белән чиктәш жирдә 58 нче тоташу ноктасыннан алып төньяк-көнбатышка таба 900 м урман полосаларының көньяк-көнбатыш чиге буйлап һәм 900 м төньяк-көнчыгыш чиге буйлап бара, аннары авыл хужалыгы жирләре буйлап 2,5 км һәм төньякка таба 950 м, кибең баручы инешне кисеп үтеп, 150 м урман полосасының көнчыгыш чиге буйлап уза, шуннан соң авыл хужалыгы жирләре буйлап төньякка таба 2,7 км, урман полосасын, Вольнистан – Кыят – Яшевка автомобиль юлына бүлеп бирелгән полосаны, кибең баручы инешне һәм Карлы елгасын кисеп үтеп, төньяк-көнбатышка таба 250 м, Карлы елгасын ике мәртәбә кисеп үтеп, Тимбай, Мөкерле авыл жирлекләре һәм Чуваш Республикасы чикләре тоташкан урында Ямбулат авылыннан 700 м төньяк-көнбатышта урнашкан 59 нчы тоташу ноктасына кадәр бара.

Тимбай авыл жирлегенә чиге Чуваш Республикасы белән чиктәш жирдә 59 нчы тоташу ноктасыннан алып Татарстан Республикасы административ чиге буйлап 60 нчы тоташу ноктасына кадәр бара.

«Буа муниципаль районы» муниципаль
берәмлегенең һәм аның составындагы
муниципаль берәмлекләренең
территорияләре чикләрен билгеләү
һәм аларның статусы турында»
Татарстан Республикасы Законына
29 нчы кушымта

**Буа муниципаль районының «Күл Черкене авыл жирлеге»
муниципаль берәмлеге территориясе чигенең
картографик тасвирламасы**

Әлеге картографик тасвирлама «Күл Черкене авыл жирлеге» муниципаль берәмлеге территориясе чигенең карта-схемасын («Буа муниципаль районы» муниципаль берәмлегенең һәм аның составындагы муниципаль берәмлекләренең территорияләре чикләрен билгеләү һәм аларның статусы турында» Татарстан Республикасы Законына 1 нче кушымта) тасвирлаудан гыйбарәт.

Күл Черкене авыл жирлеге Зур Фролово, Кайбыч, Түбән Наратбаш, Яңа Чәчкап һәм Килдураз авыл жирлекләре белән чиктәш.

Күл Черкене авыл жирлеге чиге Кайбыч авыл жирлеге белән чиктәш жирдә Күл Черкене, Кайбыч һәм Яңа Чәчкап авыл жирлекләре чикләре тоташкан урында Кыр Әнәлесе авылынан 1,6 км төньяк-көнбатышта урнашкан 13 нче тоташу ноктасыннан алып төньяк-көнчыгышка таба 450 м урман полосасының төньяк-көнбатыш чиге буйлап, 1,1 км авыл хужалыгы жирләре буйлап, урман полосасын кисеп үтеп, Буа – Каратун автомобиль юлына бүлеп бирелгән полосаның көнбатыш чигенә кадәр бара, шуннан соң көньякка таба 300 м автомобиль юлына бүлеп бирелгән полосаның шушы чиге буйлап уза, 1,6 км авыл хужалыгы жирләре буйлап инешкә кадәр, 2,6 км шушы инеш агымы буенча аска таба бара, аннары төньяк-көнчыгышка таба 150 м авыл хужалыгы жирләре буйлап, Буа – Каратун автомобиль юлына һәм Горький тимер юлына бүлеп бирелгән полосаларны кисеп үтеп, 1,1 км урман полосасының төньяк-көнбатыш чиге буйлап Күл Черкене, Кайбыч һәм Түбән Наратбаш авыл жирлекләре чикләре тоташкан урында Югары Наратбаш авылынан 1,3 км төньяк-көнчыгышта урнашкан 29 нчы тоташу ноктасына кадәр бара.

Күл Черкене авыл жирлеге чиге Яңа Чәчкап авыл жирлеге белән чиктәш жирдә Күл Черкене, Яңа Чәчкап һәм Килдураз авыл жирлекләре чикләре тоташкан урында Лашчы тимер юл разъезды поселогыннан 1,7 км көньяк-көнбатышта урнашкан

12 нче тоташу ноктасыннан алып көньяк-көнбатышка таба 200 м урман полосасының көньяк-көнчыгыш чиге буйлап, 1,1 км урман полосасы буйлап, 50 м авыл хужалыгы жирләре буйлап, 350 м урман полосасының көньяк-көнчыгыш чиге буйлап, авыл хужалыгы жирләре буйлап 50 м һәм көньяк-көнчыгышка таба 900 м 13 нче тоташу ноктасына кадәр уза.

Күл Черкене авыл жирлегенә чиге Килдураз авыл жирлегенә белән чиктәш жирдә Күл Черкене, Килдураз һәм Зур Фролово авыл жирлекләренә чикләренә тоташкан урында Өчмунча авылыннан 1,6 км төньякта урнашкан 31 нче тоташу ноктасыннан алып көньякка таба, сынык сызык ясап, 1,9 км авыл хужалыгы жирләренә буйлап бара, аннары, Зөя елгасын кисеп үтеп, көньяк-көнбатышка таба 50 м уза, шуннан соң көньяк-көнчыгышка таба 1,4 км шушы елганың сул яры буйлап аңа коючы кибеп баручы инеш тамагына кадәр бара, 300 м шушы инеш агымы буенча өскә таба бара, аннары төньяк-көнбатышка таба 30 м агач-куак үсемлекләренә массивының төньяк-көнчыгыш чиге буйлап һәм көньяк-көнбатышка таба 20 м шушы массив буйлап бара, Буа — Килдураз автомобиль юлына бүлеп бирелгән полосаны кисеп үтеп, 1,9 км урман полосасының төньяк-көнбатыш чиге буйлап уза, шуннан соң төньяк-көнбатышка таба 850 м авыл хужалыгы жирләренә буйлап Өчмунча — Лашчы тимер юл разъезды поселогы автомобиль юлына бүлеп бирелгән полосаның төньяк-көнбатыш чигенә кадәр бара, аннары көньяк-көнбатышка таба 1,6 км шушы автомобиль юлына бүлеп бирелгән полосаның төньяк-көнбатыш чиге буйлап һәм көньякка таба 350 м көнбатыш чиге буйлап уза, шуннан соң төньяк-көнбатышка таба 150 м урман полосасының төньяк-көнчыгыш чиге буйлап, 1,1 км Горький тимер юлына бүлеп бирелгән полосаның төньяк-көнчыгыш чиге буйлап бара, көньяк-көнбатышка таба 100 м, тимер юлга бүлеп бирелгән полосаны кисеп үтеп, кибеп баручы инешкә кадәр уза, 150 м шушы инеш агымы буенча өскә таба буа плотинасына кадәр бара, плотинаны кисеп үтә һәм аннары көньяк-көнбатышка таба 50 м буа буйлап, 300 м кибеп баручы инеш агымы буенча өскә таба аңа башка кибеп баручы инеш койган жиргә кадәр уза, 250 м шушы инеш агымы буенча өскә таба бара, аннары төньяк-көнбатышка таба 1,0 км авыл хужалыгы жирләренә буйлап Буа — Каратун автомобиль юлына кадәр уза, шуннан соң 450 м төньякка таба шушы автомобиль юлы буйлап бара, аннары көньяк-көнбатышка таба 40 м авыл хужалыгы жирләренә буйлап, 550 м урман полосасының көньяк-көнчыгыш чиге буйлап 12 нче тоташу ноктасына кадәр уза.

Күл Черкене авыл жирлегенә чиге Зур Фролово авыл жирлегенә белән чиктәш жирдә Күл Черкене, Зур Фролово һәм Түбән Наратбаш авыл жирлекләренә чикләренә тоташкан урында Күл Черкене

авылыннан 1,9 км көньяк-көнчыгышта Зөя елгасында урнашкан 30 нчы тоташу ноктасыннан алып Чирка елгасы агымы буенча өскә таба 3,6 км бара, шуннан соң авыл хужалыгы жирләре буйлап төньякка таба 500 м, сынык сызык ясап, төньяк-көнбатышка таба 900 м һәм көньяк-көнбатышка таба 450 м Зур Фролово – Күл Черкене автомобиль юлына кадәр уза, аннары көньяк-көнбатышка таба 1,0 км шушы автомобиль юлы буйлап бара, шуннан соң төньяк-көнбатышка таба, сынык сызык ясап, 550 м авыл хужалыгы жирләре буйлап күлгә кадәр уза, 100 м күл буйлап төньяк-көнбатышка таба бара, 1,8 км урман полосасының көньяк-көнбатыш чиге буйлап 31 нче тоташу ноктасына кадәр бара.

Күл Черкене авыл жирлегенә чиге Түбән Наратбаш авыл жирлегенә белән чиктәш жирдә 30 нчы тоташу ноктасыннан алып Зөя елгасы агымы буенча аска таба 1,6 км бара, көньяк-көнбатышка таба 40 м аңа коючы кибеп баручы инеш тамгына кадәр бара, 950 м шушы инеш агымы буенча өскә таба аның чишмә башына кадәр уза, шуннан соң көньяк-көнбатышка таба 150 м урман полосасы буйлап, 350 м урман полосасының көнбатыш чиге буйлап бара, аннары урман полосасы буйлап көньякка таба 100 м һәм көнбатышка таба 1,4 км, Буа – Килдураз автомобиль юлына бүлеп бирелгән полосаны кисеп үтеп, 1,0 км урман полосасының төньяк чиге буйлап, 800 м урман полосасы буйлап, 50 м аның төньяк чиге буйлап, кибеп баручы инешне кисеп үтеп, 29 нчы тоташу ноктасына кадәр уза.

«Буа муниципаль районы» муниципаль берәмлегенә һәм аның составындагы муниципаль берәмлекләрнең территорияләре чикләрен билгеләү һәм аларның статусы турында» Татарстан Республикасы Законына 30 нчы кушымта

Буа муниципаль районының «Килдураз авыл жирлегенә» муниципаль берәмлегенә территориясенең картографик тасвирламасы

Әлеге картографик тасвирлама «Килдураз авыл жирлегенә» муниципаль берәмлегенә территориясенең карта-схемасын («Буа муниципаль районы» муниципаль берәмлегенә һәм аның составындагы муниципаль берәмлекләрнең территорияләре чикләрен билгеләү һәм аларның статусы турында» Татарстан Республикасы Законына 1 нче кушымта) тасвирлаудан гыйбарәт.

Килдураз авыл жирлеге Бик-Үти, Зур Фролово, Яңа Чәчкап, Күл Черкене авыл жирлекләре һәм Апас муниципаль районы белән чиктәш.

Килдураз авыл жирлеге чиге Яңа Чәчкап авыл жирлеге белән чиктәш жирдә Килдураз, Яңа Чәчкап һәм Бик-Үти авыл жирлекләре чикләре тоташкан урында Әхмәт авылыннан 1,3 км төньякта урнашкан 11 нче тоташу ноктасыннан алып инеш агымы буенча аска таба 1,7 км бара, шуннан соң көньяк-көнчыгышка таба 1,1 км авыл хужалыгы жирләре буйлап Буа – Каратун автомобиль юлына бүлөп бирелгән полосаның көнбатыш чигенә кадәр уза, көньякка таба 800 м автомобиль юлына бүлөп бирелгән полосаның әлеге чиге буйлап Лашчы елгасына кадәр бара, 950 м шушы елга агымы буенча өскә таба уза, аннары көньяк-көнчыгышка таба 100 м текә ярның көньяк-көнбатыш чиге буйлап бара, авыл хужалыгы жирләре буйлап 100 м һәм көньякка таба 150 м уза, кибеп баручы инешне кисеп үтөп, 1,9 км урман полосасының көнчыгыш чиге буйлап Килдураз, Яңа Чәчкап һәм Күл Черкене авыл жирлекләре чикләре тоташкан урында Лашчы тимер юл разъезды поселогыннан 1,7 км төньяк-көнбатышта урнашкан 12 нче тоташу ноктасына кадәр бара.

Килдураз авыл жирлеге чиге Бик-Үти авыл жирлеге белән чиктәш жирдә 11 нче тоташу ноктасыннан алып авыл хужалыгы жирләре буйлап төньяк-көнбатышка таба 1,7 км, кибеп баручы инешне кисеп үтөп, төньяк-көнчыгышка таба 2,2 км бара, чокырларны кисеп үтөп, 450 м урман полосасының көньяк-көнчыгыш чиге буйлап уза, аннары төньякка таба 500 м урман полосасының көнбатыш чиге буйлап, 650 м авыл хужалыгы жирләре буйлап, 100 м урман полосасының көнбатыш чиге буйлап, 200 м авыл хужалыгы жирләре буйлап, 150 м урман полосасының көнбатыш чиге буйлап һәм төньяк-көнбатышка таба 650 м көньяк-көнбатыш чиге буйлап, 50 м авыл хужалыгы жирләре буйлап, 250 м урман полосасының көньяк-көнбатыш чиге буйлап Килдураз, Бик-Үти авыл жирлекләре һәм Апас муниципаль районы чикләре тоташкан урында Кабала авылыннан 1,3 км төньяк-көнбатышта урнашкан 8 нче тоташу ноктасына кадәр уза.

Килдураз авыл жирлеге чиге Апас муниципаль районы белән чиктәш жирдә 8 нче тоташу ноктасыннан алып Буа муниципаль районы чиге буйлап Килдураз, Зур Фролово авыл жирлекләре һәм Апас муниципаль районы чикләре тоташкан урында Дүртиле авылыннан 5,1 км төньяк-көнчыгышта урнашкан 32 нче тоташу ноктасына кадәр уза.

Килдураз авыл жирлеге чиге Күл Черкене авыл жирлеге белән чиктәш жирдә Килдураз, Күл Черкене һәм Зур Фролово авыл жирлекләре чикләре тоташкан урында Өчмунча авы-

лыннан 1,6 км төньякта урнашкан 31 нче тоташу ноктасыннан алып көньякка таба, сынык сызык ясап, 1,9 км авыл хужалыгы жирләрә буйлап бара, аннары, Зөя елгасын кисеп үтеп, көньяк-көнбатышка таба 50 м уза, шуннан соң көньяк-көнчыгышка таба 1,4 км шушы елганың сул яры буйлап аңа коючы кибеп баручы инеш тамагына кадәр бара, 300 м шушы инеш агымы буенча өскә таба бара, аннары төньяк-көнбатышка таба 30 м агач-куак үсемлекләре массивының төньяк-көнчыгыш чиге буйлап һәм көньяк-көнбатышка таба 20 м шушы массив буйлап бара, Буа — Килдураз автомобиль юлына бүлеп бирелгән полосаны кисеп үтеп, 1,9 км урман полосасының төньяк-көнбатыш чиге буйлап уза, шуннан соң төньяк-көнбатышка таба 850 м авыл хужалыгы жирләрә буйлап Өчмунча — Лашчы тимер юл развезды поселогы автомобиль юлына бүлеп бирелгән полосаның төньяк-көнбатыш чигенә кадәр бара, аннары көньяк-көнбатышка таба 1,6 км шушы автомобиль юлына бүлеп бирелгән полосаның төньяк-көнбатыш чиге буйлап һәм көньякка таба 350 м көнбатыш чиге буйлап уза, шуннан соң төньяк-көнбатышка таба 150 м урман полосасының төньяк-көнчыгыш чиге буйлап, 1,1 км Горький тимер юлына бүлеп бирелгән полосаның төньяк-көнчыгыш чиге буйлап бара, көньяк-көнбатышка таба 100 м, тимер юлга бүлеп бирелгән полосаны кисеп үтеп, кибеп баручы инешкә кадәр уза, 150 м шушы инеш агымы буенча өскә таба буа плотинасына кадәр бара, плотинаны кисеп үтә һәм аннары көньяк-көнбатышка таба 50 м буа буйлап, 300 м кибеп баручы инеш агымы буенча өскә таба аңа башка кибеп баручы инеш койган жиргә кадәр уза, 250 м шушы инеш агымы буенча өскә таба бара, аннары төньяк-көнбатышка таба 1,0 км авыл хужалыгы жирләрә буйлап Буа — Каратун автомобиль юлына кадәр уза, шуннан соң 450 м төньякка таба шушы автомобиль юлы буйлап бара, аннары көньяк-көнбатышка таба 40 м авыл хужалыгы жирләрә буйлап, 550 м урман полосасының көньяк-көнчыгыш чиге буйлап 12 нче тоташу ноктасына кадәр уза.

Килдураз авыл жирлегә чиге Зур Фролово авыл жирлегә белән чиктәш жирдә 31 нче тоташу ноктасыннан алып төньяк-көнбатышка таба 20 м урман полосасының көньяк-көнбатыш чиге буйлап, 100 м авыл хужалыгы жирләрә буйлап Зөя елгасына кадәр бара, 20 м шушы елга буйлап һәм 700 м аның агымы буенча аска таба уза, аннары көнчыгышка таба 20 м Зөя елгасы буйлап аның уң ярына кадәр, 40 м агач-куак үсемлекләренән яр буе массивы буйлап, текә ярны кисеп үтеп, 800 м урман полосасының көньяк чиге буйлап бара, шуннан соң авыл хужалыгы жирләрә буйлап 350 м һәм төньяк-көнчыгышка таба 150 м кибеп баручы инешнең чышмә башына кадәр бара, 350 м шушы инеш агымы буенча аска таба аның Инеш елгасына койган жиренә кадәр уза,

2,2 км шушы елга агымы буенча өскә таба бара, шуннан соң төньяк-көнбатышка таба 100 м канау буйлап уза, аннары төньяк-көнчыгышка таба 100 м авыл хужалыгы жирләре буйлап бара, шуннан соң көнчыгышка таба, сынык сызык ясап, 2,6 км «Буа урманчылыгы» Татарстан Республикасы дәүләт бюджет учреждениесең Төбәк Черкене участок урманчылыгындагы 50, 51, 52 нче урман кварталларының көньяк чиге буйлап, кибең баручы инешне кисеп үтеп, 150 м авыл хужалыгы жирләре буйлап, сынык сызык ясап, кибең баручы инешләре кисеп үтеп, 4,4 км 52, 53, 54, 55, 56 нчы урман кварталларының көньяк чиге буйлап уза, аннары, сынык сызык ясап, төньякка таба 1,9 км 56 нчы урман кварталының көнчыгыш чиге буйлап 32 нче тоташу ноктасына кадәр уза.

«Буа муниципаль районы» муниципаль берәмлегенең һәм аның составындагы муниципаль берәмлекләренң территорияләре чикләрен билгеләү һәм аларның статусы турында» Татарстан Республикасы Законына 31 нче кушымта

Буа муниципаль районының «Чуаш Киштәге авыл жирлеге» муниципаль берәмлеге территориясе чигенең картографик тасвирламасы

Әлеге картографик тасвирлама «Чуаш Киштәге авыл жирлеге» муниципаль берәмлеге территориясе чигенең карта-схемасын («Буа муниципаль районы» муниципаль берәмлегенең һәм аның составындагы муниципаль берәмлекләренң территорияләре чикләрен билгеләү һәм аларның статусы турында» Татарстан Республикасы Законына 1 нче кушымта) тасвирлаудан гыйбарәт.

Чуаш Киштәге авыл жирлеге Әлши, Күшке, Иске Тинчәле авыл жирлекләре, Чүпрәле муниципаль районы һәм Ульяновск өлкәсе белән чиктәш.

Чуаш Киштәге авыл жирлеге чиге Иске Тинчәле авыл жирлеге белән чиктәш жирдә Чуаш Киштәге, Иске Тинчәле авыл жирлекләре һәм Чүпрәле муниципаль районы чикләре тоташкан урында Шәйморза авылынан 2,3 км көньякта урнашкан 69 нчы тоташу ноктасынан алып төньяк-көнчыгышка таба 30 м авыл хужалыгы жирләре буйлап, 200 м урман полосасының көньяк-көнчыгыш чиге буйлап бара, шуннан соң көньяк-көнчыгышка таба 600 м урман полосасының көньяк-көнбатыш чиге буйлап,

авыл хужалыгы жирлэре буйлап 50 м һәм төньяк-көнчыгышка таба 1,6 км, урман полосасының көньяк-көнчыгыш чиге буйлап 100 м, авыл хужалыгы жирлэре буйлап 150 м, урман полосасының көньяк-көнчыгыш чиге буйлап 350 м, авыл хужалыгы жирлэре буйлап 1,3 км Чуаш Киштәге, Иске Тинчәле һәм Күшке авыл жирлекләре чикләре тоташкан урында Шәйморза авылынан 2,5 км көнчыгышта урнашкан 54 нче тоташу ноктасына кадәр уза.

Чуаш Киштәге авыл жирлеге чиге Күшке авыл жирлеге белән чиктәш жирдә Чуаш Киштәге, Күшке һәм Әли авыл жирлекләре чикләре тоташкан урында Чуаш Киштәге авылынан 1,7 км төньяк-көнчыгышта урнашкан 53 нче тоташу ноктасынан алып төньяк-көнбатышка таба 3,4 км авыл хужалыгы жирлэре буйлап, 300 м урман полосасының көньяк-көнбатыш чиге буйлап 54 нче тоташу ноктасына кадәр уза.

Чуаш Киштәге авыл жирлеге чиге Әли авыл жирлеге белән чиктәш жирдә 53 нче тоташу ноктасынан алып көньяк-көнбатышка таба 300 м урман полосасының төньяк-көнбатыш чиге буйлап, 200 м авыл хужалыгы жирлэре буйлап, 150 м урман полосасының төньяк-көнбатыш чиге буйлап, авыл хужалыгы жирлэре буйлап 800 м һәм көньяк-көнчыгышка таба 1,4 км Казан – Ульяновск федераль автомобиль юлына кадәр уза, көньяк-көнбатышка таба, кибе баручы инешне кисеп үтеп, 1,7 км шушы автомобиль юлы буйлап бара, шуннан соң төньяк-көнбатышка таба 2,5 км «Казан – Ульяновск» – Иске Чүпрәле автомобиль юлы буйлап уза, аннары көньяк-көнбатышка таба 1,4 км Чуаш Киштәге – Таковар автомобиль юлы буйлап бара, шуннан соң көньяк-көнчыгышка таба, сынык сызык ясап, 2,2 км авыл хужалыгы жирлэре буйлап, 600 м урман полосасының төньяк-көнчыгыш чиге буйлап, 100 м авыл хужалыгы жирлэре буйлап, Казан – Ульяновск федераль автомобиль юлына бүлеп бирелгән полосаны кисеп үтеп, 700 м урман полосасының төньяк-көнчыгыш чиге буйлап, 100 м авыл хужалыгы жирлэре буйлап, 250 м урман полосасының төньяк-көнчыгыш чиге буйлап уза, урман полосасын кисеп үтеп, 40 м Чуаш Киштәге, Әли авыл жирлекләре һәм Чүпрәле муниципаль районы чикләре тоташкан урында Новоселки авылынан 1,0 км көнчыгышта урнашкан 72 нче тоташу ноктасына кадәр уза.

Чуаш Киштәге авыл жирлеге чиге Чүпрәле муниципаль районы белән чиктәш жирдә Буа муниципаль районы чиге буйлап Чуаш Киштәге авыл жирлеге, Чүпрәле муниципаль районы һәм Ульяновск өлкәсе чикләре тоташкан урында Таковар авылынан 2,7 км төньяк-көнбатышта урнашкан 70 нче (5 нче) тоташу ноктасынан алып 69 нчы тоташу ноктасына кадәр, шулай ук 72 нче тоташу ноктасынан алып Чуаш Киштәге авыл

жирлеге, Чүпрәле муниципаль районы һәм Ульяновск өлкәсе чикләре тоташкан урында Новоселки авылыннан 700 м көньяк-көнчыгышта Иске Чынлы елгасы ермагында урнашкан 78 нче (4г) тоташу ноктасына кадәр бара.

Чуаш Киштәге авыл жирлеге чиге Ульяновск өлкәсе белән чиктәш жирдә 78 нче (4г) тоташу ноктасыннан алып Татарстан Республикасы административ чиге буйлап 70 нче (5 нче) тоташу ноктасына кадәр уза.

«Буа муниципаль районы» муниципаль берәмлегенен һәм аның составындагы муниципаль берәмлекләренен территорияләре чикләрен билгеләү һәм аларның статусы турында» Татарстан Республикасы Законына 32 нче кушымта

Буа муниципаль районының «Янтуган авыл жирлеге» муниципаль берәмлеге территориясе чигенен картографик тасвирламасы

Әлеге картографик тасвирлама «Янтуган авыл жирлеге» муниципаль берәмлеге территориясе чигенен карта-схемасын («Буа муниципаль районы» муниципаль берәмлегенен һәм аның составындагы муниципаль берәмлекләренен территорияләре чикләрен билгеләү һәм аларның статусы турында» Татарстан Республикасы Законына 1 нче кушымта) тасвирлаудан гыйбарәт.

Янтуган авыл жирлеге Яңа Тинчәле, Кырык Садак, Тимбай авыл жирлекләре, Чүпрәле муниципаль районы һәм Чуваш Республикасы белән чиктәш.

Янтуган авыл жирлеге чиге Чүпрәле муниципаль районы белән чиктәш жирдә Янтуган, Яңа Тинчәле авыл жирлекләре һәм Чүпрәле муниципаль районы чикләре тоташкан урында Яңа Чынлы авылыннан 3,2 км көнбатышта урнашкан 66 нчы тоташу ноктасыннан алып Буа муниципаль районы чиге буйлап Янтуган авыл жирлеге, Чүпрәле муниципаль районы һәм Чуваш Республикасы чикләре тоташкан урында Яңа Чынлы авылыннан 3,9 км көнбатышта урнашкан 67 нче (6 нчы) тоташу ноктасына кадәр бара.

Янтуган авыл жирлеге чиге Чуваш Республикасы белән чиктәш жирдә 67 нче (6 нчы) тоташу ноктасыннан алып Татарстан Республикасы административ чиге буйлап Янтуган, Кырык Садак авыл жирлекләре һәм Чуваш Республикасы чикләре тоташкан урында Вольнистан авылыннан 2,4 км төньяк-көнбатышта Чатказ елгасында урнашкан 62 нче тоташу ноктасына кадәр уза.

Янтуган авыл жирлегеге чиге Чуваш Республикасының басу аша кишәрлегеге белән чиктәш жирдә Янтуган, Кырык Садак авыл жирлекләре һәм Чуваш Республикасының басу аша кишәрлегеге чикләре тоташкан урында Янтуган авылыннан 1,7 км көньяк-көнбатышта Чатказ елгасында урнашкан 63 нче тоташу ноктасыннан алып Татарстан Республикасы административ чигеге буйлап Янтуган, Кырык Садак авыл жирлекләре һәм Чуваш Республикасының басу аша кишәр-легеге чикләре тоташкан урында Янтуган авылыннан 150 м көнбатышта Чатказ елгасында урнашкан 64 нче тоташу ноктасына кадәр уза.

Янтуган авыл жирлегеге чиге Кырык Садак авыл жирлегеге белән чиктәш жирдә 62 нче тоташу ноктасыннан алып Чатказ елгасы агымы буенча өскә таба 3,3 км 63 нче тоташу ноктасына кадәр бара, аннары 64 нче тоташу ноктасыннан алып Чатказ елгасы агымы буенча аска таба 1,3 км бара, шуннан соң төньякка таба, сынык сызык ясап, 650 м авыл хужалыгы жирләре буйлап уза, 100 м зиратның көнбатыш чигеге буйлап һәм төньяк-көнчыгышка таба 150 м төньяк-көнбатыш чигеге буйлап бара, шуннан соң, кибепп баручы инешне, юл буге урман полосаларын һәм Тимбай – Кырык Садак – Красномайск автомобиль юлына бүлеп бирелгән полосаны кисеп үтеп, авыл хужалыгы жирләре буйлап 400 м һәм төньякка таба 2,4 км уза, аннары көньяк-көнчыгышка таба 600 м канау буйлап Янтуган, Кырык Садак һәм Тимбай авыл жирлекләре чикләре тоташкан урында Ташкичү авылыннан 1,3 км төньякта урнашкан 61 нче тоташу ноктасына кадәр уза.

Янтуган авыл жирлегеге чиге Тимбай авыл жирлегеге белән чиктәш жирдә 61 нче тоташу ноктасыннан алып авыл хужалыгы жирләре буйлап көньяк-көнбатышка таба, сынык сызык ясап, 2,6 км, Тимбай – Кырык Садак – Красномайск автомобиль юлына бүлеп бирелгән полосаны, юл буге урман полосасын, текә ярлы Чатказ елгасын, зиратны кисеп үтеп, һәм көньяк-көнчыгышка таба 1,6 км инешкә кадәр бара, Вольнистан – Кыят – Яшевка автомобиль юлына бүлеп бирелгән полосаны һәм кибепп баручы инешне кисеп үтеп, 250 м шушы инеш агымы буенча өскә таба буа плотинасына кадәр уза, плотинаны кисеп үтә һәм, сынык сызык ясап, көньяк-көнчыгышка таба 1,7 км буа буйлап бара, 4,0 км инеш агымы буенча өскә таба уза, аннары авыл хужалыгы жирләре буйлап көньяк-көнбатышка таба 800 м, инешләрне берничә мәртәбә кисеп үтеп, көньяк-көнчыгышка таба 1,1 км Янтуган, Тимбай һәм Яңа Тинчәле авыл жирлекләре чикләре тоташкан урында Яңа Чынлы авылыннан 2,6 км төньякта урнашкан 65 нче тоташу ноктасына кадәр бара.

«Буа муниципаль районы» муниципаль
берәмлегенең һәм аның составындагы
муниципаль берәмлекләрен
территорияләре чикләрен билгеләү
һәм аларның статусы турында»
Татарстан Республикасы Законына
33 нче кушымта

**Буа муниципаль районының «Яшевка авыл жирлегенә»
муниципаль берәмлеге территориясенең
картографик тасвирламасы**

Әлеге картографик тасвирлама «Яшевка авыл жирлегенә» муниципаль берәмлеге территориясенең чигенең карта-схемасын («Буа муниципаль районы» муниципаль берәмлегенең һәм аның составындагы муниципаль берәмлекләрен территорияләре чикләрен билгеләү һәм аларның статусы турында» Татарстан Республикасы Законына 1 нче кушымта) тасвирлаудан гыйбарәт.

Яшевка авыл жирлегенә Кыят авыл жирлегенә һәм Тәтеш муниципаль районы белән чиктәш.

Яшевка авыл жирлегенә чиге Кыят авыл жирлегенә чиге белән чиктәш жирдә 44 нче тоташу ноктасыннан алып көньяк-көнчыгышка таба 750 м «Буа урманчылыгы» Татарстан Республикасы дәүләт бюджет учреждениесенен Буа участка урманчылыгындагы 64 нче урман кварталының төньяк-көнчыгыш чиге буйлап, көньякка таба, сынык сызык ясап, 1,2 км көнчыгыш чиге буйлап һәм төньяк-көнбатышка таба 400 м көньяк чиге буйлап бара, шуннан соң 150 м 63 нче урман кварталының көньяк-көнчыгыш чиге буйлап инешкә кадәр уза, 1,6 км шушы инеш агымы буенча аска таба аның Кыят елгасына койган жиренә кадәр бара, 2,1 км шушы елга агымы буенча өскә таба аңа инеш койган тамакка кадәр уза, 1,3 км шушы инеш агымы буенча, Вольнистан – Кыят – Яшевка автомобиль юлына бүлеп бирелгән полосаны кисеп үтеп, өскә таба, шуннан соң төньяк-көнчыгышка таба 750 м авыл хужалыгы жирләре буйлап бара, агач-куак үсемлекләренең яр буе полосасын һәм текә ярны кисеп үтеп, 200 м урман полосасының көньяк-көнчыгыш чиге буйлап уза, аннары 50 м авыл хужалыгы жирләре буйлап һәм, чокырны кисеп үтеп, 50 м уза, 250 м авыл хужалыгы жирләре буйлап бара, шуннан соң көньяк-көнчыгышка таба 1,2 км урман полосасының көньяк-көнбатыш чиге буйлап, төньяк-көнчыгышка таба 500 м авыл хужалыгы жирләре буйлап, 300 м чокыр төбеннән инешкә кадәр бара, 450 м шушы инеш агымы буенча аска таба уза, аннары көнчыгышка таба, сынык сызык ясап, 350 м авыл хужалыгы

жирләре буйлап Крутайка елгасына кадәр бара, инешнең текә уң ярын кисеп үтеп, 1,6 км шушы елга агымы буенча өскә таба, буа плотинасын кисеп үтеп, аның көнчыгыш чигенә кадәр бара, төньякка таба 10 м плотинаның көнчыгыш чиге буйлап уза һәм, сынык сызык ясап, көньяк-көнчыгышка таба 150 м буаның уң яры буйлап, 400 м Крутайка елгасы агымы буенча өскә таба бара, шуннан соң көнчыгышка таба, сынык сызык ясап, 150 м авыл хужалыгы жирләре буйлап уза, аннары, Крутайка елгасын ике мәртәбә кисеп үтеп, көньяк-көнчыгышка таба 1,8 км 76 нчы, 79 нчы урман кварталларының көньяк-көнбатыш чиге буйлап бара, шуннан соң көньяк-көнбатышка таба 100 м 84 нче урман кварталының төньяк-көнбатыш чиге буйлап һәм көньяк-көнчыгышка таба 2,2 км 84 нче, 88 нче урман кварталларының көньяк-көнбатыш чиге буйлап Яшевка, Кыят авыл жирлекләре һәм Тәтеш муниципаль районы чикләре тоташкан урында Яшевка авылыннан 5,8 км көньяк-көнчыгышта урнашкан 46 нчы тоташу ноктасына кадәр уза.

Яшевка авыл жирлегенә чиге Тәтеш муниципаль районы белән чиктәш жирдә 44 нче тоташу ноктасыннан алып Буа муниципаль районы чиге буйлап 46 нчы тоташу ноктасына кадәр уза.».