



ТАТАРСТАН РЕСПУБЛИКАСЫ ЗАКОНЫ

Аерым муниципаль берәмлекләрнең территорияләре чикләрен үзгәртү һәм «Казан шәһәре муниципаль берәмлеге территориясе чикләре һәм статусы турында» һәм «Питрәч муниципаль районы» муниципаль берәмлегенең һәм аның составындагы муниципаль берәмлекләрнең территорияләре чикләрен билгеләү һәм аларның статусы турында» Татарстан Республикасы законнарына үзгәрешләр кертү хакында

Татарстан Республикасы
Дәүләт Советы тарафыннан
2018 елның 21 июнендә
кабул ителде

1 статья

«Питрәч муниципаль районы» муниципаль берәмлеге һәм аның составына керүче «Кошакково авыл жирлеге» муниципаль берәмлеге белән чиктәш жирдә Казан шәһәре муниципаль берәмлеге территориясе чикләрен һәм Казан шәһәре муниципаль берәмлеге белән чиктәш жирдә «Питрәч муниципаль районы» муниципаль берәмлеге һәм аның составына керүче «Кошакково авыл жирлеге» муниципаль берәмлеге территорияләре чикләрен әлеге Законга кушымта нигезендә үзгәртәргә.

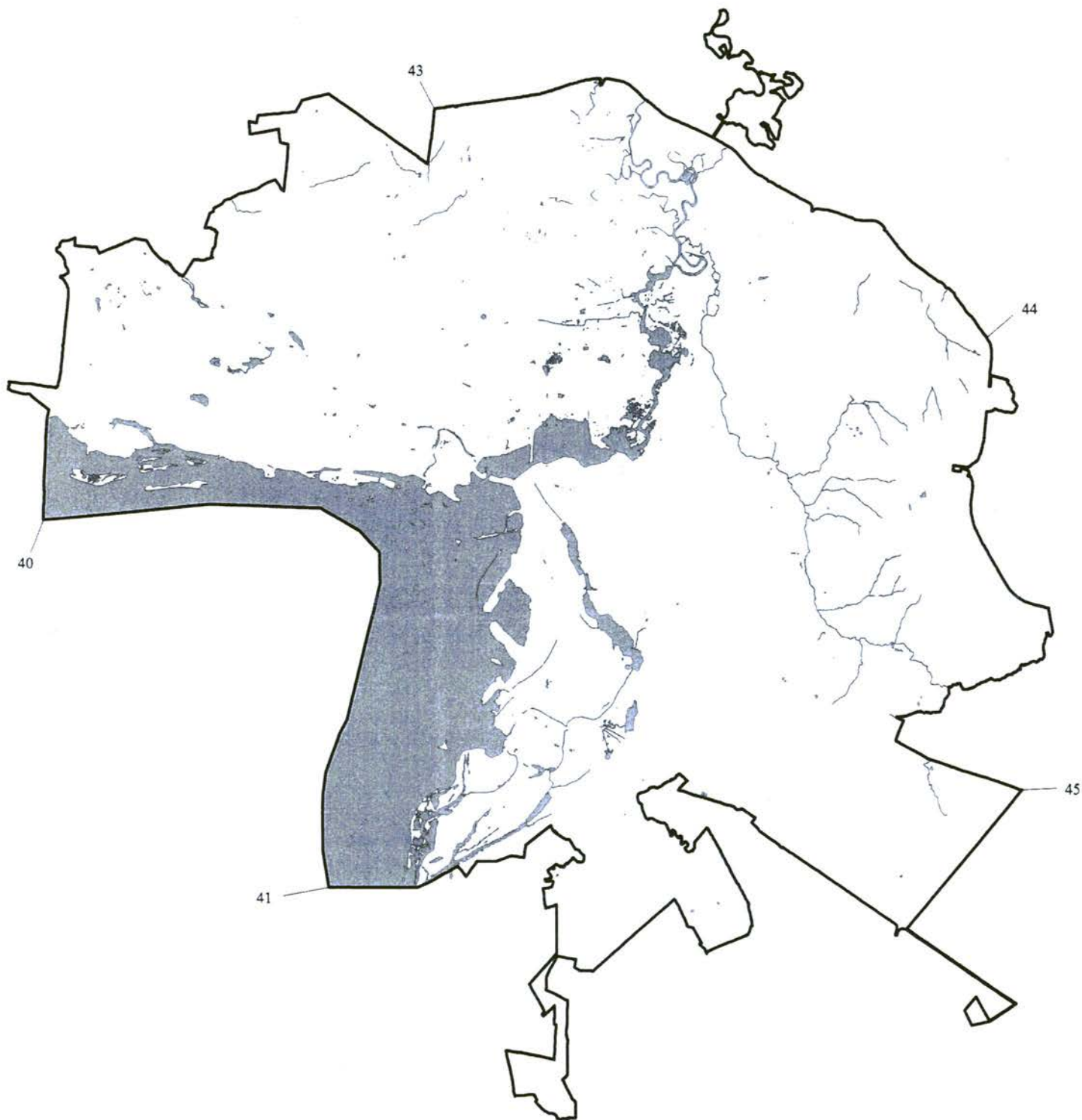
2 статья

«Казан шәһәре муниципаль берәмлеге территориясе чикләре һәм статусы турында» 2004 елның 15 сентябрэндәге 46-ТРЗ номерлы Татарстан Республикасы Законына (Татарстан Дәүләт Советы Жыелма басмасы, 2004, № 8 – 9; 2007, № 12 (II өләш); 2008, № 7 (II өләш), № 12 (VI өләш); 2012, № 1; 2014, № 12 (IV өләш); Татарстан Республикасы законнары жыелмасы, 2017, № 41 (I өләш) түбәндәге үзгәрешләрне кертәргә:


- 1) 1 нче кушымтаны түбәндәге редакциядә бөян итәргә:

Казан шәһәре муниципаль
берәмлеге территориясе чикләре
карта схемасы

"Казан шәһәре муниципаль
берәмлеге территориясе чикләре
һәм статусы турында" Татарстан
Республикасы Законына
1 нче кушымта



Шартлы билгеләр

-  - Казан шәһәре муниципаль берәмлеге чиге
- 41 - тоташу ноктасының тәртип саны

Казан шәһәре
муниципаль берәмлегенң чиктәш
чикләре тасвирламасы

- 43-44 - Биектау муниципаль районы
- 44-45 - Питрәч муниципаль районы
- 45-41 - Лаеш муниципаль районы
- 41-40 - Югары Ослан муниципаль районы
- 40-43 - Зеленодольск муниципаль районы";

2) 2 нче кушымтада:

а) илле бишенче абзацны түбөндөгө редакциядө бөян итэргө:

«шуннан соң чик 595 м көньяк-көнчыгышка таба Казан шәһәренең әйләнәп үтә торган автомобиль юлына бирелгән полоса буйлап, аннары 105 м көньяк-көнчыгышка таба урман полосасының төньяк-көнчыгыш ахырына кадәр, аннары 860 м көньяк-көнчыгышка таба Казан шәһәренең әйләнәп үтә торган автомобиль юлына бирелгән полоса буйлап, аннары 1350 м көньяк-көнчыгышка таба, Казан шәһәренең әйләнәп үтә торган автомобиль юлы күчәреннән 55 м көньяк-көнбатышта Киндерка елгасын кисеп үтеп, аннары 1250 м көньяк-көнчыгышка таба уза, аннары Казан шәһәренең әйләнәп үтә торган автомобиль юлы күчәреннән 60 м ераклыкта Чабакса авылына керү юлын кисеп үтә, аннары көньяк-көнчыгышка таба 825 м Казан шәһәренең әйләнәп үтә торган автомобиль юлына бирелгән полоса буйлап Казан шәһәре муниципаль берәмлеге, Биектау һәм Питрәч муниципаль районнары чикләре тоташкан жирдә Биектау муниципаль районының Эстачи авылыннан 2,76 км көньяк-көнбатышта урнашкан 44 нче тоташу ноктасына кадәр бара.»;

б) илле алтынчы абзацны түбөндөгө редакциядө бөян итэргө:

«Казан шәһәре муниципаль берәмлеге чиге «Питрәч муниципаль районы» муниципаль берәмлеге белән чиктәш жирдә 44 нче тоташу ноктасыннан алып 1,7 км көньякка таба Мәскәү – Уфа федераль автомобиль юлына бүлөп бирелгән полосаның көнбатыш чиге буйлап, әлеге автомобиль юлына бүлөп бирелгән полосаны кисеп үтеп, 45 м көнчыгышка таба, әлеге автомобиль юлына бүлөп бирелгән полосаның көнчыгыш чиге буйлап 370 м төньякка таба уза, шуннан соң урман полосасының көньяк чиге буйлап 585 м көньяк-көнчыгышка, сынык сызык ясап, 435 м авыл хужалыгы жирләре буйлап, 105 м «Шәһәр яны урманчылыгы» Татарстан Республикасы дәүләт бюджет учреждениесенең Биектау участок урманчылыгындагы 163 нче урман кварталының көнбатыш чиге буйлап, сынык сызык ясап, 315 м авыл хужалыгы жирләре буйлап, 175 м 163 нче урман кварталының көнбатыш чиге буйлап бара, аннары авыл хужалыгы жирләре буйлап, сынык сызык ясап, 320 м көньяк-көнбатышка таба, урман массивын кисеп үтеп, 625 м төньяк-көнбатышка таба, Мәскәү – Уфа федераль автомобиль юлына бүлөп бирелгән полосаны кисеп үтеп, 310 м көньяк-көнбатышка таба бара, әлеге автомобиль юлына бүлөп бирелгән полосаның көнбатыш чиге буйлап 2,07 км көньякка таба, урман полосасының көньяк-көнбатыш чиге буйлап 550 м төньяк-көнбатышка таба уза, шуннан соң көньякка таба авыл хужалыгы жирләре буйлап 200 м, Казан – Шәмәрдән автомобиль юлына бүлөп бирелгән полосаны һәм урман полосасын кисеп үтеп, авыл хужалыгы жирләре буйлап 250 м көньяк-көнчыгышка таба, 100 м төньяк-көнчыгышка таба, 150 м көнчыгышка таба урман полосасының төньяк чиге буйлап, 160 м авыл хужалыгы жирләре буйлап, сынык сызык ясап, 300 м «Шәһәр яны урманчылыгы» Татарстан Республикасы дәүләт бюджет учреждениесенең Столбище участок урманчылыгындагы 99 нчы урман кварталының аерымланган кишәрлеге буйлап, 5,68 км көньяк-көнчыгышка таба Мәскәү – Уфа федераль автомобиль юлына бүлөп бирелгән полосаның көнбатыш чиге буйлап, 80 м көньякка таба авыл хужалыгы жирләре буйлап, «Шәһәр яны урманчылыгы» Татарстан Республикасы дәүләт бюджет учреждениесенең

Столбище участок урманчылыгындагы 103 нче урман кварталының аерымланган кишәрлегенң көнчыгыш чиге буйлап 910 м һәм көньяк, көньяк-көнбатыш чикләре буйлап 170 м төньяк-көнбатышка таба, күмәк бакчаның көньяк-көнчыгыш чиге буйлап 65 м көньяк-көнбатышка таба, буаның сул яры буйлап 230 м көньякка таба, 160 м авыл хужалыгы жирләре буйлап, Крутовка елгасы агымы буенча 570 м аска таба аның Нокса елгасына койган урынына кадәр бара, әлеге елга агымы буенча 3,89 км аска таба уза, шуннан соң, сынык сызык ясап, 615 м көньяк-көнбатышка таба авыл хужалыгы жирләре буйлап, яр буе агач-куак полосасын һәм Нокса елгасы ярының текә кишәрлеген кисеп үтеп, кибеп баручы инешкә кадәр бара, әлеге инеш агымы буенча, Питрәч муниципаль районының Көек авылын Казан – Салмачы автомобиль юлы белән тоташтыручы автомобиль юлына бүлеп бирелгән полосаны кисеп үтеп, 1,92 км өскә таба бара, аннары 260 м көньяк-көнчыгышка таба авыл хужалыгы жирләре буйлап, 720 м көньяк-көнбатышка таба, кибеп баручы инешне һәм чокырларны кисеп үтеп, сынык сызык ясап, 2,66 км көньяк-көнчыгышка таба, 1,9 км урман полосасының көньяк-көнбатыш чиге буйлап уза, шуннан соң 50 м көньяк-көнчыгышка таба авыл хужалыгы жирләре буйлап Казан шәһәре муниципаль берәмлеге, Питрәч һәм Лаеш муниципаль районнары чикләре тоташкан жирдә Питрәч муниципаль районының Көек авылыннан 50 м көньякта урнашкан 45 нче тоташу ноктасына кадәр бара.»;

в) илле жиденче – алтмыш алтынчы абзацларны үз көчләрен югалткан дип танырга.

3 статья

«Питрәч муниципаль районы» муниципаль берәмлегенң һәм аның составындагы муниципаль берәмлекләренң территорияләре чикләрен билгеләү һәм аларның статусы турында» 2005 елның 31 гыйнварындагы 33-ТРЗ номерлы Татарстан Республикасы Законына (Татарстан Дәүләт Советы Жыйалма басмасы, 2005, № 1 (III өлеш); 2007, № 12 (II өлеш); 2008, № 7 (I өлеш), № 12 (VIII өлеш); 2011, № 6 (I өлеш); 2014, № 11 (II өлеш); Татарстан Республикасы законнар жыйалмасы, 2017, № 41 (I өлеш) түбәндәге үзгәрешләренә керткә:

1) 1 нче кушымтаны түбәндәге редакциядә баян итәргә:

"Питрәч муниципаль районы" муниципаль берәмлеге составына керүче муниципаль берәмлекләрнең чикләре

карта-схемасы

"Питрәч муниципаль районы"
муниципаль берәмлеге һәм аның
составындагы муниципаль берәмлекләрнең
территорияләре чикләрен билгеләү һәм
аларның статусы турында" Татарстан
Республикасы Законына
1 нче кушымта



Шартлы билгеләр

- муниципаль район чиге
- тоташу ноктасының тәртип саны
- жирлекләрнең чикләре һәм аларның сан белән билгеләнеше
- торак пунктлар
- муниципаль районның административ үзәге
- жирлекнең административ үзәге

Муниципаль районның чиктәш чикләре тасвирламасы

- 43 (45) - 42 (44) - Казан шәһәре муниципаль берәмлеге
- 42 (44) - 1 (46) - Биектау муниципаль районы
- 1 (46) - 4 (48) - Арча муниципаль районы
- 4 (48) - 13 (55) - Теләче муниципаль районы
- 13 (55) - 26 (56) - Балык Бистәсе муниципаль районы
- 26 (56) - 43 (45) - Лаеш муниципаль районы

«Питрәч муниципаль районы» муниципаль берәмлеге составына керүче
авыл жирлекләре

Карта-схемада №	Муниципаль берәмлек
1	Белкино авыл жирлеге
2	Богородский авыл жирлеге
3	Екатериновка авыл жирлеге
4	Кибәч авыл жирлеге
5	Кибәк Иле авыл жирлеге
6	Кавал авыл жирлеге
7	Күн авыл жирлеге
8	Коцаково авыл жирлеге
9	Керәшен Сәрдәсе авыл жирлеге
10	Колай авыл жирлеге
11	Ленино-Кокушкино авыл жирлеге
12	Надеждино авыл жирлеге
13	Татар Казысы авыл жирлеге
14	Пановка авыл жирлеге
15	Питрәч авыл жирлеге
16	Пимәр авыл жирлеге
17	Татар Тау Иле авыл жирлеге
18	Чыты авыл жирлеге
19	Шәле авыл жирлеге
20	Шигали авыл жирлеге
21	Янсуар авыл жирлеге

»;

2) 2 нче кушымтаның сигезенче абзацын түбәндәге редакциядә баян итәргә:

«Питрәч муниципаль районы» муниципаль берәмлеге чиге Казан шәһәре муниципаль берәмлеге белән чиктәш жирдә 42 нче (44 нче) тоташу ноктасыннан алып 1,7 км көньякка таба Мәскәү – Уфа федераль автомобиль юлына бүлөп бирелгән полосаның көнбатыш чиге буйлап, әлеге автомобиль юлына бүлөп бирелгән полосаны кисеп үтөп, 45 м көнчыгышка таба, әлеге автомобиль юлына бүлөп бирелгән полосаның көнчыгыш чиге буйлап 370 м төньякка таба уза, шуннан соң урман полосасының көньяк чиге буйлап 585 м көньяк-көнчыгышка, сынык сызык ясап, 435 м авыл хужалыгы жирләре буйлап, 105 м «Шәһәр яны урманчылыгы» Татарстан Республикасы дәүләт бюджет учреждениесенен Биектау участок урманчылыгындагы 163 нче урман кварталының көнбатыш чиге буйлап, сынык сызык ясап, 315 м авыл хужалыгы жирләре буйлап, 175 м 163 нче урман кварталының көнбатыш чиге буйлап бара, аннары авыл хужалыгы жирләре буйлап, сынык сызык ясап, 320 м көньяк-көнбатышка таба, урман массивын кисеп үтөп, 625 м төньяк-көнбатышка таба, Мәскәү – Уфа федераль автомобиль юлына бүлөп бирелгән полосаны кисеп үтөп, 310 м көньяк-көнбатышка таба бара, әлеге

автомобиль юлына бүлеп бирелгән полосаның көнбатыш чиге буйлап 2,07 км көньякка таба, урман полосасының көньяк-көнбатыш чиге буйлап 550 м төньяк-көнбатышка таба уза, шуннан соң көньякка таба авыл хужалыгы жирләре буйлап 200 м, Казан – Шәмәрдән автомобиль юлына бүлеп бирелгән полосаны һәм урман полосасын кисеп үтеп, авыл хужалыгы жирләре буйлап 250 м көньяк-көнчыгышка таба, 100 м төньяк-көнчыгышка таба, 150 м көнчыгышка таба урман полосасының төньяк чиге буйлап, 160 м авыл хужалыгы жирләре буйлап, сынык сызык ясап, 300 м «Шәһәр яны урманчылыгы» Татарстан Республикасы дәүләт бюджет учреждениесенен Столбище участок урманчылыгындагы 99 нчы урман кварталының аерымланган кишәрлеге буйлап, 5,68 км көньяк-көнчыгышка таба Мәскәү – Уфа федераль автомобиль юлына бүлеп бирелгән полосаның көнбатыш чиге буйлап, 80 м көньякка таба авыл хужалыгы жирләре буйлап, «Шәһәр яны урманчылыгы» Татарстан Республикасы дәүләт бюджет учреждениесенен Столбище участок урманчылыгындагы 103 нче урман кварталының аерымланган кишәрлегенен көнчыгыш чиге буйлап 910 м һәм көньяк, көньяк-көнбатыш чикләре буйлап 170 м төньяк-көнбатышка таба, күмәк бакчаның көньяк-көнчыгыш чиге буйлап 65 м көньяк-көнбатышка таба, буаның сул яры буйлап 230 м көньякка таба, 160 м авыл хужалыгы жирләре буйлап, Крутовка елгасы агымы буенча 570 м аска таба аның Нокса елгасына койган урынына кадәр бара, әлеге елга агымы буенча 3,89 км аска таба уза, шуннан соң, сынык сызык ясап, 615 м көньяк-көнбатышка таба авыл хужалыгы жирләре буйлап, яр буе агач-куак полосасын һәм Нокса елгасы ярының текә кишәрлеген кисеп үтеп, кибеп баручы инешкә кадәр бара, әлеге инеш агымы буенча, Питрәч муниципаль районының Көөк авылын Казан – Салмачы автомобиль юлы белән тоташтыручы автомобиль юлына бүлеп бирелгән полосаны кисеп үтеп, 1,92 км өскә таба бара, аннары 260 м көньяк-көнчыгышка таба авыл хужалыгы жирләре буйлап, 720 м көньяк-көнбатышка таба, кибеп баручы инешне һәм чокырларны кисеп үтеп, сынык сызык ясап, 2,66 км көньяк-көнчыгышка таба, 1,9 км урман полосасының көньяк-көнбатыш чиге буйлап уза, шуннан соң 50 м көньяк-көнчыгышка таба авыл хужалыгы жирләре буйлап 43 нче (45 нче) тоташу ноктасына кадәр бара.».

4 статья

Әлеге Закон рәсми басылып чыккан көнендән үз көченә керә.

Татарстан Республикасы
Президенты

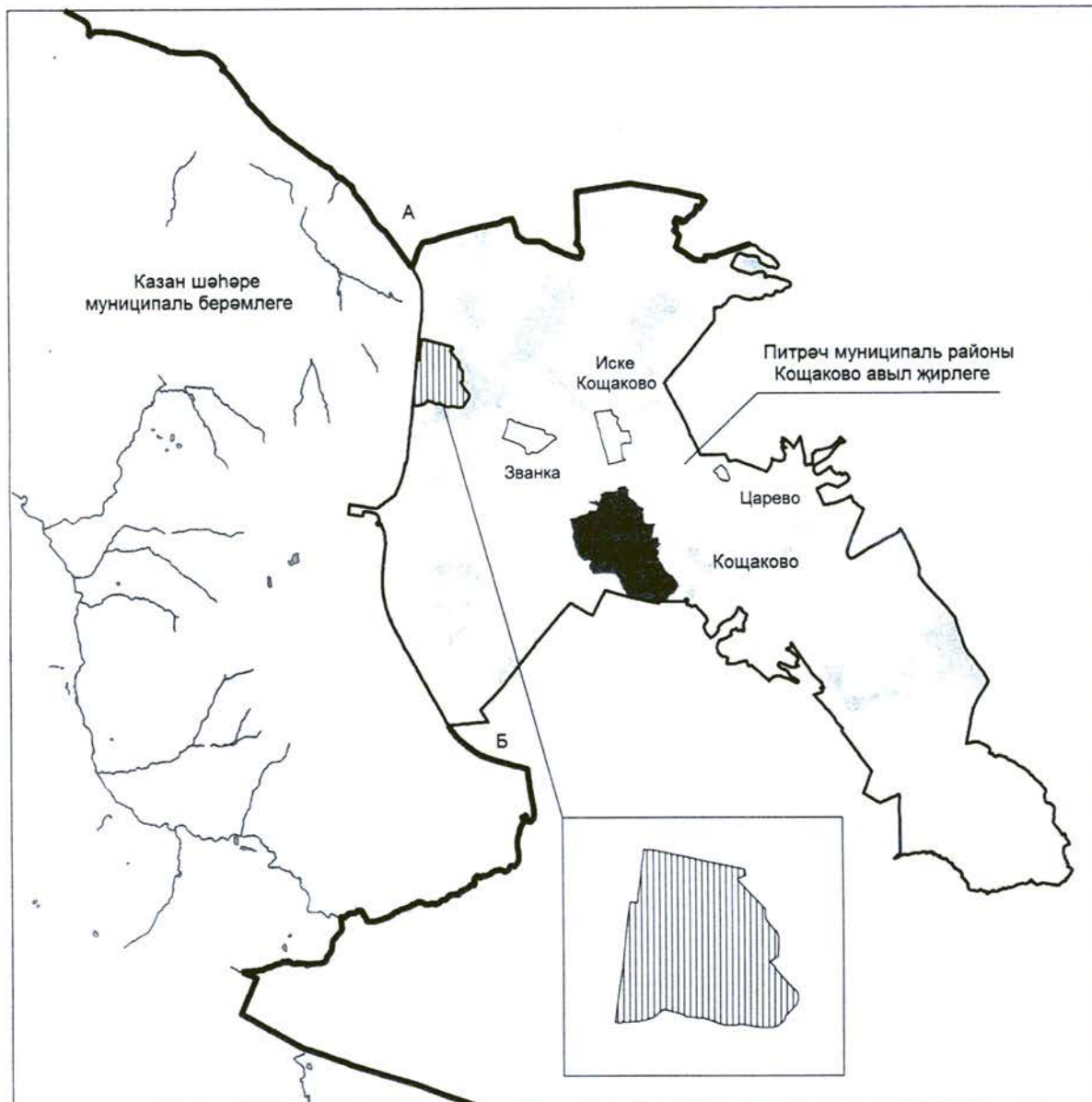


Р.Н. Миңнеханов




Казан, Кремль
2018 ел, 13 июль
№ 53-ТРЗ



Үзгәрешләрне исәпкә алып,
муниципаль берәмлекләр чикләренен
карта-схемасы


«Аерым муниципаль берәмлекләрнен территорияләре чикләрен үзгәртү һәм «Казан шәһәре муниципаль берәмлеге территориясе чикләре һәм статусы турында» һәм «Питрәч муниципаль районы» муниципаль берәмлегенен һәм анын составындагы муниципаль берәмлекләрнең территорияләре чикләрен билгеләү һәм аларнын статусы турында» Татарстан Республикасы законнарына үзгәрешләр кертү хакында» Татарстан Республикасы Законнарына кушымта



Шартлы билгеләр

-  - Питрәч муниципаль районы һәм Казан шәһәре муниципаль берәмлеге чикләре
-  - муниципаль берәмлекләр чикләре
-  - А-Б - Питрәч муниципаль районы Кошакково авыл җирлегенен һәм Казан шәһәре муниципаль берәмлегенен чиктәш чиге

-  - җирлекләрнен административ үзәкләре
-  - торак пунктлар

-  - Питрәч муниципаль районынын һәм анын составына керүче Кошакково авыл җирлегенен Казан шәһәре муниципаль берәмлеге территориясе составына кертелә торган территориясе