



ТАТАРСТАН РЕСПУБЛИКАСЫ ЗАКОНЫ

Аерым муниципаль берәмлекләрнең территорияләре чикләрен үзгәртү һәм «Зеленодольск муниципаль районы» муниципаль берәмлегенең һәм аның составындагы муниципаль берәмлекләрнең территорияләре чикләрен билгеләү һәм аларның статусы турында» Татарстан Республикасы Законына үзгәрешләр кертү хакында

Татарстан Республикасы
Дәүләт Советы тарафыннан
2015 елның 25 сентябрендә
кабул ителде

1 статья

Зеленодольск муниципаль районы составына керүче «Зеленодольск шәһәре», «Васильево шәһәр тибындагы поселогы», «Әйшә авыл жирлегенә» һәм «Октябрь авыл жирлегенә» муниципаль берәмлекләрнең территорияләре чикләрен әлегә Законга кушымта нигезендә үзгәртәргә.

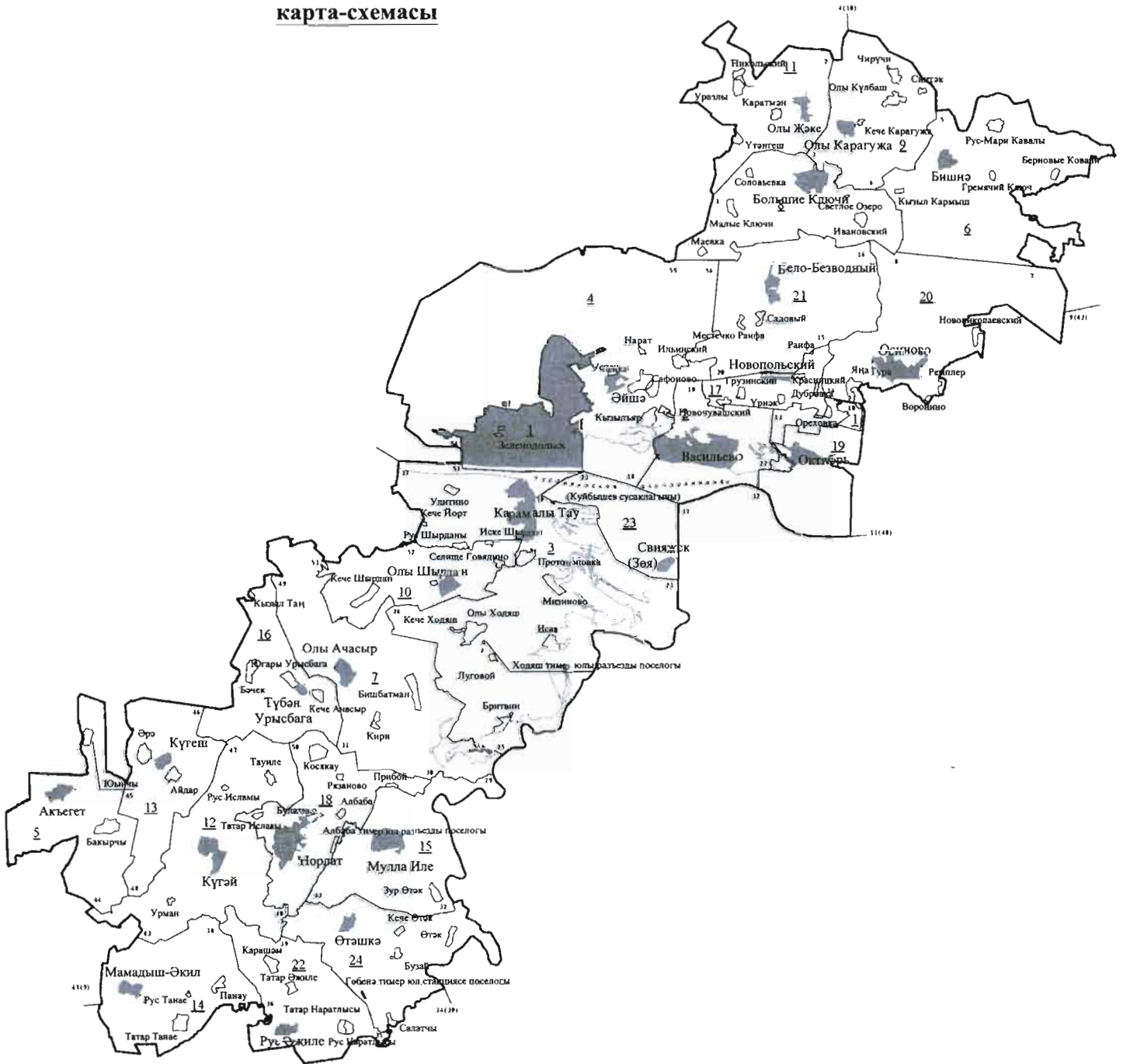
2 статья

«Зеленодольск муниципаль районы» муниципаль берәмлегенең һәм аның составындагы муниципаль берәмлекләрнең территорияләре чикләрен билгеләү һәм аларның статусы турында» 2005 елның 31 гыйнварындагы 24-ТРЗ номерлы Татарстан Республикасы Законына (Татарстан Дәүләт Советы Жыйнама басмасы, 2005, № 1 (II өлеш); 2008, № 12 (VII өлеш); 2010, № 12 (I өлеш); 2012, № 1; 2013, № 7; 2014, 12 (VII өлеш) түбәндәге үзгәрешләргә кертергә:

1) 1 нче кушымтаны түбәндәге редакциядә бәян итәргә:

«Зеленодольск муниципаль району» муниципаль берэмлегенң һәм аның составындагы муниципаль берәмлекләрнең территорияләре чикләрен билгеләү һәм аларның статусы турында» Татарстан Республикасы Законына 1 нче кушымта

«Зеленодольск муниципаль району» муниципаль берәмлеге составына керүче муниципаль берәмлекләрнең чикләре карта-схемасы



Шартлы билгеләр

- Татарстан Республикасы чиге
- муниципаль район чиге
- тоташу ноктасының тәртип саны
- жирлекләрнең чикләре һәм аларның сан белән билгеләнеше
- торак пунктлар
- муниципаль районның административ үзәге
- жирлекнең административ үзәге

Муниципаль районның чиктәш чикләре тасвирламасы

- 42 (99) - 4 (20) - Чуваш Республикасы, Марий Эл Республикасы
- 4 (20) - 9 (45) - Биектау муниципаль районы
- 9 (45) - 12 (40) - Казан шәһәре муниципаль берәмлеге
- 11 (40) - 24 (39) - Югары Ослан муниципаль районы
- 24 (39) - 41 (39) - Кайбыч муниципаль районы

«Зеленодольск муниципаль районы» муниципаль берәмлеге
составына керүче шәһәр һәм авыл җирлекләре

Карта-схемадагы №	Муниципаль берәмлек
1	Зеленодольск шәһәре
2	Васильево шәһәр тибындагы поселогы
3	Карамалы Тау шәһәр тибындагы поселогы
4	Әйшә авыл җирлеге
5	Акъегет авыл җирлеге
6	Бишнә авыл җирлеге
7	Олы Ачасыр авыл җирлеге
8	Большие Ключи авыл җирлеге
9	Олы Карагуҗа авыл җирлеге
10	Олы Шырдан авыл җирлеге
11	Олы Жәке авыл җирлеге
12	Күгәй авыл җирлеге
13	Күгеш авыл җирлеге
14	Мамадыш-Әкил авыл җирлеге
15	Мулла Иле авыл җирлеге
16	Түбән Урысбага авыл җирлеге
17	Новопольский авыл җирлеге
18	Норлат авыл җирлеге
19	Октябрь авыл җирлеге
20	Осиново авыл җирлеге
21	Раифа авыл җирлеге
22	Рус Әжиле авыл җирлеге
23	Свияжск (Зоя) авыл җирлеге
24	Өтәшкә авыл җирлеге

»;

2) 3 нче кушымтаны түбәндәге редакциядә бәян итәргә:

«Зеленодольск муниципаль районы»
муниципаль берәмлегенең һәм аның составындагы
муниципаль берәмлекләренең территорияләре
чикләрен билгеләү һәм аларның статусы турында»
Татарстан Республикасы Законына
3 нче кушымта

**Зеленодольск муниципаль районының
«Зеленодольск шәһәре» муниципаль берәмлеге территориясе чигенең
картографик тасвирламасы**

Әлеге картографик тасвирлама «Зеленодольск шәһәре» муниципаль берәмлеге территориясе чигенең карта-схемасын («Зеленодольск муниципаль районы» муниципаль берәмлегенең һәм аның составындагы муниципаль берәмлекләренең территорияләре чикләрен билгеләү һәм аларның статусы турында» Татарстан Республикасы Законына 1 нче кушымта) тасвирлаудан гыйбарәт.

«Зеленодольск шәһәре» муниципаль берәмлеге «Васильево шәһәр тибындагы поселогы», «Карамалы Тау шәһәр тибындагы поселогы» муниципаль берәмлекләре, Әйшә, Октябрь, Свияжск (Зөя) авыл җирлекләре, Югары Ослан муниципаль районы һәм Марий Эл Республикасы белән чиктәш.

«Зеленодольск шәһәре» муниципаль берәмлеге чиге Марий Эл Республикасы белән чиктәш җирдә «Зеленодольск шәһәре», «Карамалы Тау шәһәр тибындагы поселогы» муниципаль берәмлекләре һәм Марий Эл Республикасы чикләре тоташкан урында Улитино авылынан 1,6 км төньяк-көнчыгышта Куйбышев сусаклагычы акваториясендә урнашкан 53 нче тоташу ноктасыннан алып Татарстан Республикасы административ чиге буйлап «Зеленодольск шәһәре» муниципаль берәмлеге, Әйшә авыл җирлеге һәм Марий Эл Республикасы чикләре тоташкан урында Улитино авылынан 2,3 км төньяк-көнчыгышта Куйбышев сусаклагычы акваториясендә урнашкан 54 нче тоташу ноктасына кадәр уза.

«Зеленодольск шәһәре» муниципаль берәмлеге чиге Свияжск (Зөя) авыл җирлеге белән чиктәш җирдә «Зеленодольск шәһәре» муниципаль берәмлеге, Свияжск (Зөя) авыл җирлеге һәм «Карамалы Тау шәһәр тибындагы поселогы» муниципаль берәмлеге чикләре тоташкан урында Карамалы Тау шәһәр тибындагы поселогыннан 3,2 км төньяк-көнчыгышта Куйбышев сусаклагычы акваториясендә урнашкан $X = 479365,96$, $Y = 1271527,30$ координаталы 23 нче тоташу ноктасыннан алып көньяк-көнчыгышка таба 6,1 км Куйбышев сусаклагычы акваториясе буйлап «Зеленодольск шәһәре» муниципаль берәмлеге, Свияжск (Зөя) авыл җирлеге һәм Югары Ослан муниципаль районы чикләре тоташкан урында Васильево шәһәр тибындагы поселогыннан 2,6 км көньякта Куйбышев сусаклагычы акваториясендә урнашкан 17 нче тоташу ноктасына кадәр уза.

«Зеленодольск шәһәре» муниципаль берәмлеге чиге Югары Ослан муниципаль районы белән чиктәш җирдә 17 нче тоташу ноктасыннан алып Зеленодольск муниципаль районы чиге буйлап «Зеленодольск шәһәре» муниципаль

берәмлеге, Октябрь авыл җирлеге һәм Югары Ослан муниципаль районы чикләре тоташкан урында Васильево шәһәр тибындагы поселогыннан 2,1 км көньяк-көнчыгышта Куйбышев сусаклагычы акваториясендә урнашкан 12 нче тоташу ноктасына кадәр уза.

«Зеленодольск шәһәре» муниципаль берәмлеге чиге Октябрь авыл җирлеге белән чиктәш җирдә «Зеленодольск шәһәре», «Васильево шәһәр тибындагы поселогы» муниципаль берәмлекләре һәм Октябрь авыл җирлеге чикләре тоташкан урында Октябрь поселогыннан 1,6 км көньяк-көнбатышта урнашкан $X = 479490,14$, $Y = 1282861,03$ координаталы 22 нче тоташу ноктасыннан алып 100 м агач-куак үсемлекләре массивы буйлап уза, сынык сызык ясап, авыл хужалыгы җирләре буйлап 500 м Куйбышев сусаклагычы култыгына кадәр, шуннан соң, Куйбышев сусаклагычы култыгын кисеп үтеп, 100 м бара, аннары яр буе линиясеннән 2 м ераклыкта Куйбышев сусаклагычы акваториясе буенча 400 м уза, шуннан соң, Куйбышев сусаклагычы култыгын кисеп үтеп, 50 м төньяк-көнчыгышка таба бара, аннары, сынык сызык ясап, яр буе линиясеннән 2 м ераклыкта Куйбышев сусаклагычы акваториясе буенча 1,1 км уза, шуннан соң Куйбышев сусаклагычы акваториясе буенча каршы як ярга кадәр 150 м, шуннан соң, сынык сызык ясап, төньяк-көнбатышка таба Куйбышев сусаклагычы култыгы яры буенча 1,6 км бара, аннары «Зеленодольск урманчылыгы» Татарстан Республикасы дәүләт бюджет учреждениесенең Васильево участок урманчылыгындагы 68 нче урман кварталының төньяк-көнбатыш чиге буйлап төньяк-көнчыгышка таба 10 м бара, шуннан соң, профильле автомобиль юлын кисеп үтеп, төньяк-көнбатышка агач-куак үсемлекләре массивы буйлап 250 м уза, аннары 66 нчы урман кварталының төньяк-көнчыгыш чиге буйлап 650 м бара, шуннан соң 61 нче урман кварталының көньяк-көнбатыш чиге буйлап көньяк-көнчыгышка таба 350 м бара, аннары Горький тимер юлына бүлеп бирелгән полосаның көньяк-көнбатыш чиге буйлап 150 м уза, шуннан соң, сынык сызык ясап, Горький тимер юлына бүлеп бирелгән полосаны кисеп үтеп, 250 м бара, аннары 62 нче урман кварталы буйлап төньяк-көнбатышка таба 150 м уза, алга таба 62 нче урман кварталының көнбатыш, төньяк һәм көнчыгыш чикләре буйлап төньякка таба 1,2 км, көнчыгышка таба 850 м, көньякка таба 300 м, көньяк-көнбатышка таба 100 м бара, аннары 159, 160, 161 нче урман кварталларының төньяк чиге буйлап көнчыгышка таба 1,4 км уза, шуннан соң 152 нче урман кварталының көнбатыш һәм төньяк чикләре буйлап көнчыгышка таба 550 м һәм төньякка таба 550 м бара, аннары 153 нче урман кварталының төньяк чиге буйлап һәм 154 нче урман кварталының көнбатыш чиге буйлап көнчыгышка таба 550 м һәм төньякка таба 150 м бара, шуннан соң, 154, 155, 156 нчы урман кварталларын кисеп үтеп, көньяк-көнчыгышка таба 1,5 км уза, 156 нчы урман кварталы буйлап төньякка таба 100 м бара, шуннан соң Казан шәһәре муниципаль берәмлеге чигеннән 150 м ераклыкта авыл хужалыгы җирләре буйлап төньякка таба 600 м һәм, сынык сызык ясап, төньяк-көнбатышка таба 500 м М-7 Идел автомобиль юлына бүлеп бирелгән полосаның көньяк чигенә кадәр уза, шуннан соң М-7 Идел автомобиль юлына бүлеп бирелгән полосаның көньяк чиге буенча 1,4 км бара, аннары урман массивы чиге буйлап көньяк-көнчыгышка таба 600 м уза, шуннан соң 4 нче урман кварталының аерымланган кишәрлегенең көнчыгыш чиге буйлап төньяк-көнбатышка таба 200 м бара, шуннан соң урман массивының көнчыгыш чиге буйлап көньякка таба 20 м уза,

аннары, сынык сызык ясап, 4 нче урман кварталының аерымланган кишәрлегенең көньяк-көнчыгыш чиге буйлап көньяк-көнчыгышка таба 2,9 км уза, шуннан соң 4 нче урман кварталының аерымланган кишәрлегенең көньяк-көнчыгыш чиге буйлап көньяк-көнбатышка таба 50 м бара, аннары 50 м авыл хужалыгы жирләре буйлап уза, шуннан соң 250 м 4 нче урман кварталының аерымланган кишәрлегенең көньяк-көнчыгыш чиге буйлап бара, аннары 250 м агач-куак үсемлекләре массивы буйлап уза, шуннан соң 149 нчы, 154 нче урман кварталлары буйлап 350 м көньяк-көнбатышка таба, 50 м көнчыгышка таба бара, шуннан соң 149 нчы урман кварталының көнчыгыш чиге буйлап 200 м көньякка таба уза, аннары 148 нче, 149 нчы урман кварталларының көньяк чиге буйлап 850 м көнбатышка таба бара, шуннан соң 152 нче урман кварталының төньяк чиге буйлап 100 м көнбатышка таба уза, аннары 100 м 148 нче урман кварталының көньяк чиге буйлап бара, аннары 151 нче урман кварталының көнчыгыш һәм көньяк чикләре буйлап 550 м көньякка таба, 550 м көнбатышка таба уза, шуннан соң 150 нче урман кварталының көньяк һәм төньяк-көнбатыш чикләре буйлап 800 м көнбатышка таба һәм 100 м төньяк-көнчыгышка таба бара, аннары 57 нче урман кварталының көнбатыш чиге буйлап 300 м төньякка таба уза, шуннан соң 56 нчы урман кварталы буйлап 850 м көнбатышка таба бара, аннары 61 нче урман кварталының көнчыгыш чиге буйлап 1,2 км көньякка таба уза, шуннан соң Горький тимер юлына бүлеп бирелгән полосаның төньяк-көнчыгыш чиге буйлап 100 м көньяк-көнчыгышка таба уза, сынык сызык ясап, Горький тимер юлына бүлеп бирелгән полосаны кисеп үтеп, 400 м төньяк-көнбатышка таба бара, аннары, сынык сызык ясап, 61 нче урман кварталы буйлап 350 м төньяк-көнбатышка таба бара, шуннан соң 66 нчы урман кварталы буйлап 650 м көньяк-көнчыгышка таба уза, шуннан соң, профильле автомобиль юлына бүлеп бирелгән полосаны кисеп үтеп, 250 м агач-куак үсемлекләре массивы буенча уза, аннары яр буе линиясенән 2 м ераклыкта Куйбышев сусаклагычы акваториясе буенча 1,6 км көньяк-көнчыгышка таба бара, шуннан соң, Куйбышев сусаклагычы култыгын кисеп үтеп, 100 м көньяк-көнбатышка таба уза, шуннан соң, сынык сызык ясап, Куйбышев сусаклагычы яры буенча 1,1 км көньяк-көнбатышка таба бара, аннары, Куйбышев сусаклагычы култыгын кисеп үтеп, 100 м уза, аннары күмәк бакчаларның көньяк чиге буйлап 350 м бара, шуннан соң Куйбышев сусаклагычының яр буе линиясе буенча 400 м көнбатышка таба уза, шуннан соң Куйбышев сусаклагычы акваториясе буенча 100 м бара, аннары авыл хужалыгы жирләре буйлап, сынык сызык ясап, 300 м бара, шуннан соң урман массивының көньяк чиге буенча 40 м уза, аннары күмәк бакчаларның көньяк чиге буйлап 100 м бара, шуннан соң авыл хужалыгы жирләре буйлап 100 м уза, аннары агач-куак үсемлекләре массивы буенча 100 м бара, шуннан соң күмәк бакчаларның көньяк чиге буенча 550 м уза, аннары авыл хужалыгы жирләре буйлап Куйбышев сусаклагычы ярына кадәр 100 м көньякка таба бара, шуннан соң, утрауны кисеп үтеп, 1,0 км Куйбышев сусаклагычы акваториясе буенча 12 нче тоташу ноктасына кадәр уза.

«Зеленодольск шәһәре» муниципаль берәмлеге чиге «Васильево шәһәр тибындагы поселогы» муниципаль берәмлеге белән чиктәш жирдә 22 нче тоташу ноктасыннан алып көнбатышка таба 550 м Куйбышев сусаклагычы яры буенча, шуннан соң, утрауны кисеп үтеп, Куйбышев сусаклагычы акваториясе буенча 950 м

көнъякка таба, 5,0 км көнъяк-көнбатышка таба, 3,0 км төньяк-көнбатышка таба «Васильево шәһәр тибындагы поселогы», «Зеленодольск шәһәре» муниципаль берәмлекләре һәм Әйшә авыл җирлеге чикләре тоташкан урында Васильево шәһәр тибындагы поселогыннан 2,3 км көнъяк-көнбатышта Куйбышев сусаклагычы акваториясендә урнашкан $X = 478416,66$, $Y = 1274733,55$ координаталы 18 нче тоташу ноктасына кадәр уза.

«Зеленодольск шәһәре» муниципаль берәмлеге чиге Әйшә авыл җирлеге белән чиктәш җирдә 18 нче тоташу ноктасыннан алып Куйбышев сусаклагычы акваториясе буйлап 3,4 км төньяк-көнбатышка таба уза, шуннан соң, утрауларны кисеп үтеп, 2,1 км төньякка таба Куйбышев сусаклагычы акваториясе буйлап аның сул ярына кадәр уза, аннары көнчыгышка таба 20 м шушы яр буйлап бара, шуннан соң, Горький тимер юлына бүлеп бирелгән полосаны кисеп үтеп, 2,2 км төньякка таба, сынык сызык ясап, «Зеленодольск урманчылыгы» Татарстан Республикасы дәүләт бюджет учреждениесенең Әйшә участок урманчылыгындагы 74 нче урман кварталының һәм 71 нче урман кварталының аерымланган кишәрлегенең көнбатыш чиге буйлап уза, аннары төньяк-көнбатышка таба, сынык сызык ясап, 500 м сәнәгать объектының көнбатыш чиге буйлап бара, шуннан соң 71 нче урман кварталының аерымланган кишәрлегенең көнъяк-көнчыгыш чиге буйлап 500 м көнъяк-көнбатышка таба, көнбатыш чиге буйлап 300 м төньякка таба, төньяк-көнбатыш чиге буйлап 1,0 км төньяк-көнчыгышка таба уза, 50 м авыл хужалыгы җирләре буйлап бара, аннары көнъяк-көнчыгышка таба 150 м 71 нче урман кварталының аерымланган кишәрлегенең төньяк-көнчыгыш чиге буйлап бара, шуннан соң көнчыгышка таба, сынык сызык ясап, 350 м 72 нче урман кварталының төньяк чиге буйлап уза, аннары төньяк-көнчыгышка таба 100 м 70 нче урман кварталының көнбатыш чиге буйлап уза, шуннан соң төньякка таба 50 м авыл хужалыгы җирләре буйлап бара, аннары төньяк-көнбатышка таба 200 м һәм төньяк-көнчыгышка таба 400 м 70 нче урман кварталының көнбатыш чиге буйлап уза, шуннан соң төньяк-көнбатышка таба, урман массивын кисеп үтеп, 100 м авыл хужалыгы җирләре буйлап бара, аннары көнбатышка таба, профильле автомобиль юлына бүлеп бирелгән полосаны кисеп үтеп, 200 м урман массивы буйлап уза, шуннан соң төньяк-көнчыгышка таба 100 м урман массивының төньяк-көнбатыш чиге буйлап уза, аннары төньяк-көнбатышка таба 2,3 км урман полосасының төньяк-көнчыгыш чиге буйлап, сынык сызык ясап, профильле автомобиль юлына бүлеп бирелгән полосаны кисеп үтеп, 300 м авыл хужалыгы җирләре буйлап, 100 м урман полосасының көнъяк-көнбатыш чиге буйлап уза, шуннан соң, шушы урман полосасын кисеп үтеп, авыл хужалыгы җирләре буйлап төньяк-көнчыгышка таба 50 м, агач-куак үсемлекләре массивын кисеп үтеп, төньяк-көнбатышка таба 1,2 км урман полосасына кадәр бара, көнчыгышка таба 550 м урман полосасының көнъяк чиге буйлап уза, аннары авыл хужалыгы җирләре буйлап көнъяк-көнчыгышка таба 400 м, урман массивын һәм профильле автомобиль юлына бүлеп бирелгән полосаны кисеп үтеп, төньяк-көнчыгышка таба 200 м бара, 1,8 км профильле башка автомобиль юлы буйлап уза, сынык сызык ясап, 150 м авыл хужалыгы җирләре буйлап, профильле автомобиль юлын кисеп үтеп, 150 м урман массивы буйлап уза, шуннан соң төньяк-көнбатышка таба 250 м 43 нче урман кварталының көнъяк-көнбатыш чиге буйлап бара, аннары көнъяк-көнбатышка таба 100 м 47 нче урман

кварталының көньяк-көнчыгыш чиге буйлап, 100 м сазлык буйлап, 1,0 км 47 нче урман кварталының көньяк-көнчыгыш чиге буйлап уза, шуннан соң төньяк-көнбатышка таба 1,7 км 47 нче, 46 нчы урман кварталларының көньяк-көнбатыш чиге буйлап бара, аннары көнбатышка таба 650 м «Зеленодольск урманчылыгы» Татарстан Республикасы дәүләт бюджет учреждениесең Зеленодольск участок урманчылыгындагы 31 нче урман кварталының көньяк чиге буйлап уза, профильле автомобиль юлына бүлөп бирелгән полосаны кисеп үтеп, 50 м аның буенча бара, шуннан соң көньяк-көнбатышка таба 1,1 км 39 нчы, 47 нче урман кварталларының көньяк-көнчыгыш һәм көнчыгыш чикләре буйлап уза, профильле автомобиль юлына бүлөп бирелгән полосаны кисеп үтеп, 50 м аның буенча бара, аннары, тимер юл тармагына бүлөп бирелгән полосаны кисеп үтеп, көньякка таба 1,6 км 47 нче, 56 нчы урман кварталларының көнчыгыш чиге буйлап уза, Горький тимер юлына бүлөп бирелгән полосаны кисеп үтеп, 50 м аның буенча бара, 1,1 км 56 нчы, 72 нче урман кварталларының көнчыгыш чиге буйлап уза, шуннан соң, профильле автомобиль юлына һәм Горький тимер юлына бүлөп бирелгән полосаларны кисеп үтеп, 103 нче урман кварталының төньяк-көнчыгыш чиге буйлап 950 м көньяк-көнчыгышка таба бара, аннары көньякка таба 1,1 км шушы тимер юлга бүлөп бирелгән полосаның көнчыгыш чиге буйлап уза, шуннан соң, Горький тимер юлына бүлөп бирелгән полосаны кисеп үтеп, аның буйлап 50 м көнбатышка таба уза, аннары шушы тимер юлга бүлөп бирелгән полосаның көнбатыш чиге буйлап 150 м төньякка таба уза, шуннан соң төньяк-көнбатышка таба 350 м 103 нче урман кварталының көньяк-көнбатыш чиге буйлап бара, аннары көнбатышка таба 50 м авыл хужалыгы жирләре буйлап, 100 м 103 нче урман кварталының көньяк-көнбатыш чиге буйлап уза, шуннан соң төньяк-көнбатышка таба, сынык сызык ясап, 150 м авыл хужалыгы жирләре буйлап бара, аннары көнбатышка таба 150 м 103 нче урман кварталының көньяк-көнбатыш чиге буйлап уза, шуннан соң төньяк-көнбатышка таба, сынык сызык ясап, 100 м авыл хужалыгы жирләре буйлап, сынык сызык ясап, 500 м 103 нче урман кварталының көньяк-көнбатыш чиге буйлап бара, аннары, профильле автомобиль юлын кисеп үтеп, 103 нче, 102 нче урман кварталларының көньяк-көнбатыш һәм көньяк-көнчыгыш чикләре буйлап, сынык сызык ясап, 750 м көньяк-көнбатышка таба уза, шуннан соң көнбатышка таба 750 м 102 нче урман кварталының көньяк чиге буйлап бара, аннары көньяк-көнбатышка таба 1,0 км 101 нче урман кварталының көнчыгыш һәм көньяк чикләре буйлап уза, шуннан соң көнбатышка таба 100 м авыл хужалыгы жирләре буйлап бара, аннары төньякка таба 400 м профильле автомобиль юлына бүлөп бирелгән полосаның көнчыгыш чиге буйлап уза, шуннан соң, профильле автомобиль юлын кисеп үтеп, сынык сызык ясап, 100 нче урман кварталының көнчыгыш чиге буйлап 500 м көнбатышка таба бара, аннары көньякка таба, сынык сызык ясап, 200 м авыл хужалыгы жирләре буйлап уза, шуннан соң 117 нче урман кварталының төньяк чиге буйлап 350 м көнчыгышка таба, көнчыгыш чиге буйлап 200 м көньякка таба бара, аннары көнбатышка таба 1,2 км 117 нче, 116 нчы урман кварталларының көньяк чиге буйлап уза, шуннан соң, профильле автомобиль юлына бүлөп бирелгән полосаны кисеп үтеп, сынык сызык ясап, 125 нче, 127 нче урман кварталларының көнчыгыш һәм көньяк-көнчыгыш чикләре буйлап 1,5 км көньяк-көнбатышка таба бара, 250 м авыл хужалыгы жирләре буйлап уза, аннары 127 нче урман кварталының

көнъяк-көнчыгыш чиге буйлап 50 м көнъякка таба һәм көнъяк чиге буйлап 100 м көнбатышка таба бара, шуннан соң көнъякка таба, сынык сызык ясап, 1,1 км 135 нче, 144 нче урман кварталларының көнчыгыш чиге буйлап уза, аннары көнбатышка таба 350 м 144 нче урман кварталының көнъяк чиге буйлап бара, 950 м сәнәгать объектының төньяк чиге буйлап һәм көнъяк-көнбатышка таба 350 м төньяк-көнбатыш чиге буйлап уза, шуннан соң төньяк-көнбатышка таба 1,0 км сәнәгать объектының төньяк-көнчыгыш чиге буйлап бара, аннары, сынык сызык ясап, 148 нче урман кварталының көнъяк-көнчыгыш чиге буйлап 300 м көнъяк-көнбатышка таба һәм көнъяк-көнбатыш чиге буйлап төньяк-көнбатышка таба уза, шуннан соң, Горький тимер юлына бүлөп бирелгән полосаны кисеп үтеп, сәнәгать объектының көнбатыш чиге буйлап 150 м көнъякка таба, сынык сызык ясап, көнъяк-көнбатыш чиге буйлап 900 м көнъяк-көнчыгышка таба бара, 250 м Зеленодольск шәһәрэн һәм Марий Эл Республикасының Волжск шәһәрэн тоташтыручы профильле автомобиль юлына бүлөп бирелгән полосаның төньяк чиге буйлап бара, аннары төньякка таба, сынык сызык ясап, 300 м, Горький тимер юлына бүлөп бирелгән полосаны кисеп үтеп, 152 нче урман кварталының көнбатыш чиге буйлап бара, шуннан соң көнчыгышка таба 250 м әлеге тимер юлга бүлөп бирелгән полосаның төньяк чиге буйлап бара, аннары төньякка таба 150 м 152 нче урман кварталының төньяк-көнбатыш чиге буйлап уза, шуннан соң көнъяк-көнчыгышка таба, сынык сызык ясап, 750 м, Зеленодольск шәһәрэн һәм Марий Эл Республикасының Волжск шәһәрэн тоташтыручы профильле автомобиль юлына бүлөп бирелгән полосаны кисеп үтеп, сәнәгать объектының көнъяк-көнбатыш чиге буйлап бара, аннары, Горький тимер юлына бүлөп бирелгән полосаны кисеп үтеп, урман массивының көнчыгыш чиге буйлап 100 м көнъякка таба, 300 м 153 нче урман кварталының көнчыгыш чиге буйлап, сынык сызык ясап, 150 м авыл хужалыгында фэйдаланылмый торган жирләр буйлап Куйбышев сусаклагычының сул ярына кадәр бара, 350 м Куйбышев сусаклагычы акваториясе буйлап 54 нче тоташу ноктасына кадәр уза.

«Зеленодольск шәһәре» муниципаль берәмлеге чиге «Карамалы Тау шәһәр тибындагы поселогы» муниципаль берәмлеге белән чиктәш жирдә 23 нче тоташу ноктасыннан алып Куйбышев сусаклагычы акваториясе буйлап 7,4 км көнбатышка таба, 350 м төньякка таба 53 нче тоташу ноктасына кадәр уза.»;

3) 4 нче кушымтада:

а) икенче абзацны түбәндәге редакциядә бөян итәргә:

«Васильево шәһәр тибындагы поселогы» муниципаль берәмлеге «Зеленодольск шәһәре» муниципаль берәмлеге, Әйшә, Новопольский һәм Октябрь авыл жирлекләре белән чиктәш.»;

б) өченче абзацны түбәндәге редакциядә бөян итәргә:

«Васильево шәһәр тибындагы поселогы» муниципаль берәмлеге чиге «Зеленодольск шәһәре» муниципаль берәмлеге белән чиктәш жирдә «Зеленодольск шәһәре», «Васильево шәһәр тибындагы поселогы» муниципаль берәмлекләре һәм Октябрь авыл жирлеге чикләре тоташкан урында Октябрь поселогыннан 1,6 км көнъяк-көнбатышта урнашкан $X = 479490,14$, $Y = 1282861,03$ координаталы 22 нче тоташу ноктасыннан алып көнбатышка таба 550 м Куйбышев сусаклагычы яры

буйлап, шуннан соң Куйбышев сусаклагычы акваториясе буйлап, утрауны кисеп үтеп, 950 м көньякка таба, аннары 5,0 км көньяк-көнбатышка таба, 3,0 км төньяк-көнбатышка таба «Васильево шәһәр тибындагы поселогы», «Зеленодольск шәһәре» муниципаль берәмлекләре һәм Әйшә авыл жирлеге чикләре тоташкан урында Васильево шәһәр тибындагы поселогыннан 2,3 км көньяк-көнбатышта Куйбышев сусаклагычы акваториясендә урнашкан $X = 478416,66$, $Y = 1274733,55$ координаталы 18 нче тоташу ноктасына кадәр уза.»;

в) дүртенче абзацны үз көчен югалткан дип танырга;

г) жиденче абзацта «12 нче тоташу ноктасыннан алып төньякка таба 1,2 км Куйбышев сусаклагычы акваториясе буйлап аның сул ярына кадәр бара, шуннан соң көнчыгышка таба 750 м шушы яр буйлап уза» сүзләрен «22 нче тоташу ноктасыннан алып 200 м көнчыгышка таба күмәк бакчаларның көньяк чиге буйлап уза» сүзләренә алмаштырырга;

4) 6 нчы кушымтада:

а) икенче абзацта «, Свияжск (Зөя)» сүзләрен төшереп калдырырга;

б) сигезенче абзацны үз көчен югалткан дип танырга;

в) тугызынчы абзацта «23 нче тоташу ноктасыннан алып» сүзләрен «18 нче тоташу ноктасыннан алып Куйбышев сусаклагычы акваториясе буйлап 3,4 км төньяк-көнбатышка таба уза, шуннан соң» сүзләренә алмаштырырга;

5) 23 нче кушымтада:

а) икенче абзацта «Васильево шәһәр тибындагы поселогы» муниципаль берәмлеге» сүзләрен «Зеленодольск шәһәре», «Васильево шәһәр тибындагы поселогы» муниципаль берәмлекләре» сүзләренә алмаштырырга;

б) бишенче абзацта «12 нче тоташу ноктасыннан алып төньякка таба 1,2 км Куйбышев сусаклагычы акваториясе буйлап аның сул ярына кадәр бара, шуннан соң көнчыгышка таба 750 м шушы яр буйлап уза» сүзләрен «Зеленодольск шәһәре», «Васильево шәһәр тибындагы поселогы» муниципаль берәмлекләре һәм Октябрь авыл жирлеге чикләре тоташкан урында Октябрь поселогыннан 1,6 км көньяк-көнбатышта урнашкан $X = 479490,14$, $Y = 1282861,03$ координаталы 22 нче тоташу ноктасыннан алып 200 м көнчыгышка таба күмәк бакчаларның көньяк чиге буйлап уза» сүзләренә алмаштырырга;

в) түбәндәге эчтәлекле абзац өстәргә:

«Октябрь авыл жирлеге чиге «Зеленодольск шәһәре» муниципаль берәмлеге белән чиктәш жирдә 22 нче тоташу ноктасыннан алып 100 м агач-куак үсемлекләре массивы буйлап уза, сынык сызык ясап, авыл хужалыгы жирләре буйлап Куйбышев сусаклагычы култыгына кадәр 500 м, шуннан соң, Куйбышев сусаклагычы култыгын кисеп үтеп, 100 м бара, аннары Куйбышев сусаклагычы акваториясе буйлап яр буе линиясеннән 2 м ераклыкта 400 м уза, шуннан соң, Куйбышев сусаклагычы култыгын кисеп үтеп, 50 м төньяк-көнчыгышка таба бара, аннары, сынык сызык ясап, Куйбышев сусаклагычы акваториясе буйлап яр линиясеннән 2 м ераклыкта 1,1 км уза, шуннан соң Куйбышев сусаклагычы акваториясе буенча каршы як ярына кадәр 150 м, шуннан соң 1,6 км төньяк-көнбатышка таба, сынык сызык ясап, Куйбышев сусаклагычы култыгы яры буйлап бара, аннары

«Зеленодольск урманчылыгы» Татарстан Республикасы дәүләт бюджет учреждениесенең Васильево участок урманчылыгындагы 68 нче урман кварталының төньяк-көнбатыш чиге буйлап 10 м төньяк-көнчыгышка таба бара, шуннан соң төньяк-көнбатышка таба, профильле автомобиль юлын кисеп үтеп, агач-куак үсемлекләре массивы буйлап 250 м уза, аннары 66 нчы урман кварталының төньяк-көнчыгыш чиге буйлап 650 м бара, шуннан соң 350 м көньяк-көнчыгышка таба 61 нче урман кварталының көньяк-көнбатыш чиге буйлап бара, аннары Горький тимер юлына бүлеп бирелгән полосаның көньяк-көнбатыш чиге буйлап 150 м уза, шуннан соң, Горький тимер юлына бүлеп бирелгән полосаны кисеп үтеп, сынык сызык ясап, 250 м бара, аннары 150 м төньяк-көнбатышка таба 62 нче урман кварталы буйлап уза, шуннан соң 62 нче урман кварталының көнбатыш, төньяк һәм көнчыгыш чикләре буйлап 1,2 км төньякка таба, 850 м көнчыгышка таба, 300 м көньякка таба, 100 м көньяк-көнбатышка таба бара, аннары 159, 160, 161 нче урман кварталларының төньяк чиге буйлап 1,4 км көнчыгышка таба уза, шуннан соң 152 нче урман кварталының көнбатыш һәм төньяк чикләре буйлап 550 м көнчыгышка таба һәм 550 м төньякка таба бара, аннары 153 нче урман кварталының төньяк чиге буйлап һәм 154 нче урман кварталының көнбатыш чиге буйлап 550 м көнчыгышка таба һәм 150 м төньякка таба бара, шуннан соң, 154, 155, 156 нчы урман кварталларын кисеп үтеп, 1,5 км көньяк-көнчыгышка таба уза, 100 м төньякка таба 156 нчы урман кварталы буйлап бара, шуннан соң Казан шәһәре муниципаль берәмлеге чигеннән 150 м ераклыкта авыл хужалыгы жирләре буйлап 600 м төньякка таба һәм, сынык сызык ясап, 500 м төньяк-көнбатышка таба М-7 Идел автомобиль юлына бүлеп бирелгән полосаның көньяк чигенә кадәр уза, шуннан соң М-7 Идел автомобиль юлына бүлеп бирелгән полосаның көньяк чиге буенча 1,4 км бара, аннары 600 м көньяк-көнчыгышка таба урман массивы чиге буйлап уза, шуннан соң 4 нче урман кварталының аерымланган кишәрлегенең көнчыгыш чиге буйлап 200 м төньяк-көнбатышка таба бара, шуннан соң 20 м көньякка таба урман массивының көнчыгыш чиге буйлап уза, аннары, сынык сызык ясап, 4 нче урман кварталының аерымланган кишәрлегенең көньяк-көнчыгыш чиге буйлап 2,9 км көньяк-көнчыгышка таба уза, шуннан соң көньяк-көнбатышка таба 4 нче урман кварталының аерымланган кишәрлегенең көньяк-көнчыгыш чиге буйлап 50 м бара, аннары авыл хужалыгы жирләре буйлап 50 м уза, шуннан соң 4 нче урман кварталының аерымланган кишәрлегенең көньяк-көнчыгыш чиге буйлап 250 м бара, аннары агач-куак үсемлекләре массивы буйлап 250 м уза, шуннан соң 149 нчы, 154 нче урман кварталлары буйлап 350 м көньяк-көнбатышка таба, 50 м көнчыгышка таба бара, шуннан соң 149 нчы урман кварталының көнчыгыш чиге буйлап 200 м көньякка таба уза, аннары 148 нче, 149 нчы урман кварталларының көньяк чиге буйлап 850 м көнбатышка таба бара, шуннан соң 152 нче урман кварталының төньяк чиге буйлап 100 м көнбатышка таба уза, аннары 148 нче урман кварталының көньяк чиге буйлап 100 м бара, аннары 151 нче урман кварталының көнчыгыш һәм көньяк чикләре буйлап 550 м көньякка таба, 550 м көнбатышка таба уза, шуннан соң 150 нче урман кварталының көньяк һәм төньяк-көнбатыш чикләре буйлап 800 м көнбатышка таба һәм 100 м төньяк-көнчыгышка таба бара, аннары 57 нче урман кварталының көнбатыш чиге буйлап 300 м төньякка таба уза, шуннан соң 56 нчы урман кварталы буйлап 850 м көнбатышка таба бара, аннары 61 нче

урман кварталының көнчыгыш чиге буйлап 1,2 км көньякка таба уза, шуннан соң Горький тимер юлына бүлөп бирелгән полосаның төньяк-көнчыгыш чиге буйлап 100 м көньяк-көнчыгышка таба бара, Горький тимер юлына бүлөп бирелгән полосаны кисеп үтеп, сынык сызык ясап, 400 м төньяк-көнбатышка таба уза, аннары 61 нче урман кварталы буйлап, сынык сызык ясап, 350 м төньяк-көнбатышка таба бара, шуннан соң 66 нчы урман кварталы буйлап 650 м көньяк-көнчыгышка таба, шуннан соң, профильле автомобиль юлына бүлөп бирелгән полосаны кисеп үтеп, 250 м агач-куак үсемлекләре массивы буйлап уза, аннары Куйбышев сусаклагычы акваториясе буйлап яр буе линиясеннән 2 м ераклыкта, сынык сызык ясап, 1,6 км көньяк-көнчыгышка таба бара, шуннан соң, Куйбышев сусаклагычы култыгын кисеп үтеп, 100 м көньяк-көнбатышка таба уза, шуннан соң Куйбышев сусаклагычы яры буйлап, сынык сызык ясап, 1,1 км көньяк-көнбатышка таба бара, аннары, Куйбышев сусаклагычы култыгын кисеп үтеп, 100 м уза, аннары күмәк бакчаларның көньяк чиге буйлап 350 м бара, шуннан соң Куйбышев сусаклагычының яр буе линиясе буйлап 400 м көнбатышка таба уза, шуннан соң Куйбышев сусаклагычы акваториясе буйлап 100 м бара, аннары авыл хужалыгы җирләре буйлап, сынык сызык ясап, 300 м бара, шуннан соң урман массивының көньяк чиге буенча 40 м уза, аннары күмәк бакчаларның көньяк чиге буйлап 100 м бара, шуннан соң авыл хужалыгы җирләре буйлап 100 м уза, аннары агач-куак үсемлекләре массивы буенча 100 м бара, шуннан соң күмәк бакчаларның көньяк чиге буйлап 550 м уза, аннары авыл хужалыгы җирләре буйлап Куйбышев сусаклагычы ярына кадәр 100 м көньякка таба бара, шуннан соң Куйбышев сусаклагычы акваториясе буйлап 1,0 км, утрауны кисеп үтеп, 12 нче тоташу ноктасына кадәр уза.»;

б) 27 нче кушымтада:

а) икенче абзацны түбәндәге редакциядә бәян итәргә:

«Свияжск (Зөя) авыл җирлегенә «Зеленодольск шәһәре», «Карамалы Тау шәһәр тибындагы поселогы» муниципаль берәмлекләре һәм Югары Ослан муниципаль районы белән чиктәш.»;

б) өченче абзацта «Васильево шәһәр тибындагы поселогы» муниципаль берәмлегенә һәм сүзләрен «Зеленодольск шәһәре» муниципаль берәмлегенә сүзләренә алмаштырырга;

в) дүртенче абзацта «, Әйшә һәм Свияжск (Зөя) авыл җирлекләре» сүзләрен «һәм Свияжск (Зөя) авыл җирлегенә» сүзләренә алмаштырырга;

г) бишенче абзацны түбәндәге редакциядә бәян итәргә:

«Свияжск (Зөя) авыл җирлегенә чиге «Зеленодольск шәһәре» муниципаль берәмлегенә белән чиктәш җирдә 23 нче тоташу ноктасыннан алып Куйбышев сусаклагычы акваториясе буйлап 6,12 км көньяк-көнчыгышка таба 17 нче тоташу ноктасына кадәр уза.»;

д) алтынчы абзацны үз көчен югалткан дип танырга.

3 статья

Әлеге Закон рәсми басылып чыккан көненнән үз көченә керә.

Татарстан Республикасы
Президенты

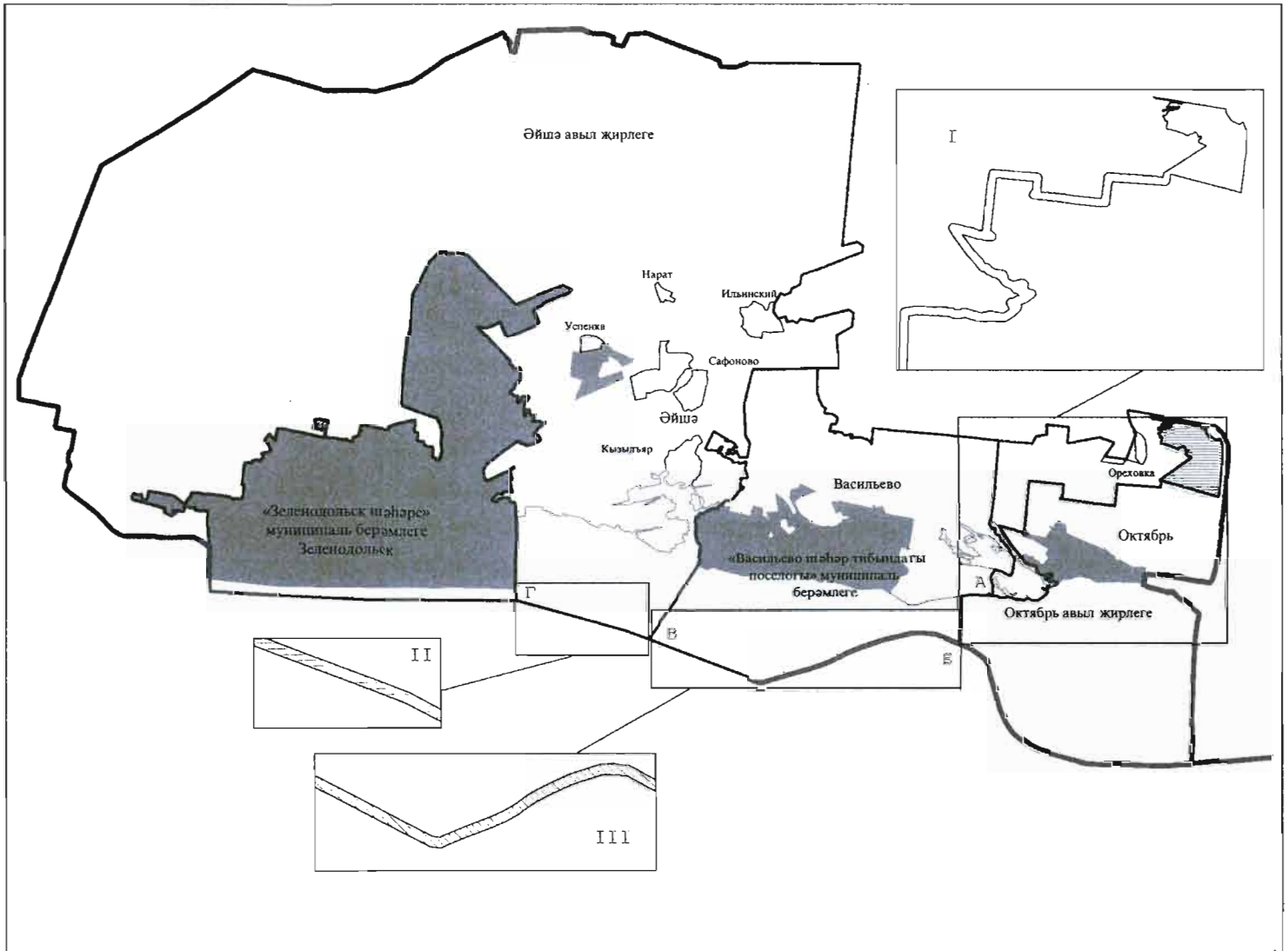


Р.Н. Миңнеханов











Казан, Кремль
2015 елның 7 октябрендә
№ 71-ТРЗ

«Аерым муниципаль берәмлекләрнең территорияләре чикләрен үзгәртү һәм «Зеленодольск муниципаль районы» муниципаль берәмлегенә һәм аның составындагы муниципаль берәмлекләрнең территорияләре чикләрен билгеләү һәм аларның статусы турында» Татарстан Республикасы Законына үзгәрешләр кертү хакында» Татарстан Республикасы Законына кушымта

Муниципаль берәмлекләрнең үзгәрешләр исәпкә алынган чикләре карта-схемасы



Шартлы билгеләр

-  - Зеленодольск муниципаль районы чиге
-  - муниципаль берәмлекләр чикләре
-  - А-Б - Октябрь авыл җирлегенә һәм «Зеленодольск шәһәре» муниципаль берәмлегенә чиктәш чиге
-  - В-А - «Васильево шәһәр тибындагы поселогы» муниципаль берәмлегенә һәм «Зеленодольск шәһәре» муниципаль берәмлегенә чиктәш чиге
-  - Г-В - «Зеленодольск шәһәре» муниципаль берәмлегенә һәм Әйшә авыл җирлегенә чиктәш чиге
-  - җирлекләрнең административ үзәкләре
-  - торак пунктлар
-  I - Зеленодольск муниципаль районының «Зеленодольск шәһәре» муниципаль берәмлеге территориясә составына кертелүче Зеленодольск муниципаль районының Октябрь авыл җирлеге территориясә
-  II - Зеленодольск муниципаль районының «Зеленодольск шәһәре» муниципаль берәмлеге территориясә составына кертелүче Зеленодольск муниципаль районының Әйшә авыл җирлеге территориясә
-  III - Зеленодольск муниципаль районының «Зеленодольск шәһәре» муниципаль берәмлеге территориясә составына кертелүче Зеленодольск муниципаль районының «Васильево шәһәр тибындагы поселогы» муниципаль берәмлеге территориясә