



## ТАТАРСТАН РЕСПУБЛИКАСЫ ЗАКОНЫ

**Аерым муниципаль берәмлекләрнең территорияләре чикләрен үзгәртү һәм «Азнакай муниципаль районы» муниципаль берәмлегенең һәм аның составындагы муниципаль берәмлекләрнең территорияләре чикләрен билгеләү һәм аларның статусы турында» Татарстан Республикасы Законына үзгәрешләр кертү хакында**

Татарстан Республикасы  
Дәүләт Советы тарафыннан  
2016 елның 21 сентябрендә  
кабул ителде

### **1 статья**

Азнакай муниципаль районы составына керүче «Азнакай шәһәре», «Әгерже авыл җирлеген» һәм «Уразай авыл җирлеген» муниципаль берәмлекләре территорияләре чикләрен өлегенә Законга кушымта нигезендә үзгәртәргә.

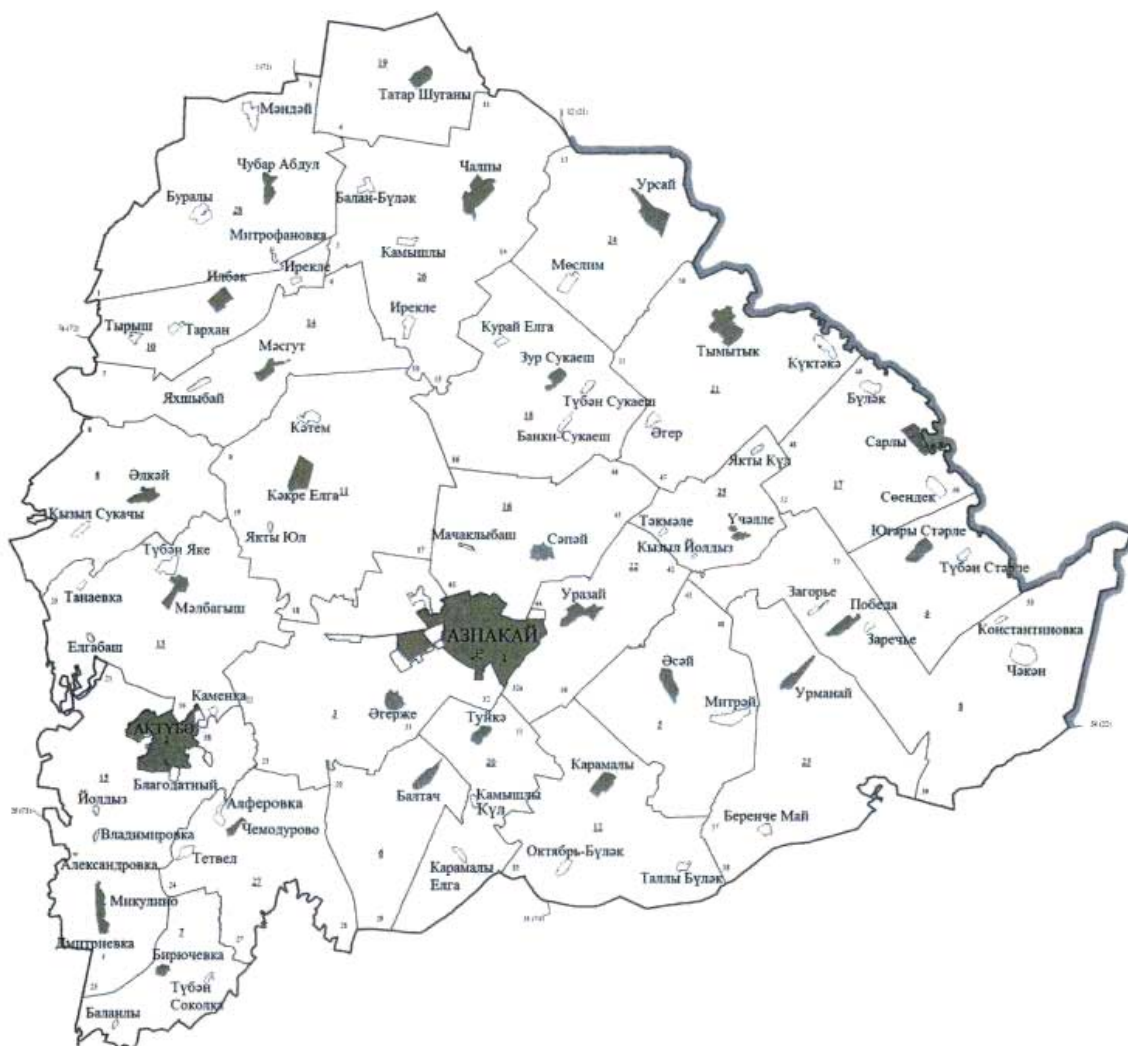
### **2 статья**

«Азнакай муниципаль районы» муниципаль берәмлегенең һәм аның составындагы муниципаль берәмлекләрнең территорияләре чикләрен билгеләү һәм аларның статусы турында» 2005 елның 31 гыйнварындагы 48-ТРЗ номерлы Татарстан Республикасы Законына (Татарстан Дәүләт Советы Жыйнама басмасы, 2005, № 1 (IV өлеш); 2008, № 8 (III өлеш); 2010, № 5 (I өлеш); 2014, № 12 (X өлеш) түбәндөгә үзгәрешләргә кертергә:

1) I нче кушымтаны түбәндөгә редакциядә баян итәргә:

«Азнакай муниципаль районы» муниципаль берәмлеге составына керүче муниципаль берәмлекләрнең чикләре **карта-схемасы**

«Азнакай муниципаль районы» муниципаль берәмлегенең һәм аның составындагы муниципаль берәмлекләрнең территорияләре чикләрен билгеләү һәм аларның статусы турында» Татарстан Республикасы Законына 1 нче кушымта



**Шартлы билгеләр**

- Татарстан Республикасы чиге
- муниципаль район чиге
- тоташу ноктасының тәртип саны
- жирлекләрнең чикләре һәм аларның сан белән билгеләнеше
- торак пунктлар
- муниципаль районның административ үзәге
- жирлекнең административ үзәге

**Муниципаль районның чиктәш чикләре тасвирламасы**

- 12 (21) - 54 (22) - Башкортостан Республикасы
- 54 (22) - 34 (74) - Ютазы муниципаль районы
- 34 (74) - 26 (73) - Бөгөлмә муниципаль районы
- 26 (73) - 7а (72) - Әлмәт муниципаль районы
- 7а (72) - 2 (71) - Сарман муниципаль районы
- 2 (71) - 12 (21) - Мөслим муниципаль районы

«Азнакай муниципаль районы»  
муниципаль берәмлеге составына керүче  
шәһәр һәм авыл җирлекләре

Карта-схемадагы №	Муниципаль берәмлек
1	Азнакай шәһәре
2	Актүбә шәһәр тибындагы поселогы
3	Әгерҗе авыл җирлеге
4	Әлкәй авыл җирлеге
5	Әсәй авыл җирлеге
6	Балтач авыл җирлеге
7	Бирючевка авыл җирлеге
8	Вахитов авыл җирлеге
9	Югары Стәрле авыл җирлеге
10	Илбөк авыл җирлеге
11	Кәкре Елга авыл җирлеге
12	Карамалы авыл җирлеге
13	Мәлбагыш авыл җирлеге
14	Мәсгут авыл җирлеге
15	Микулино авыл җирлеге
16	Сәпәй авыл җирлеге
17	Сарлы авыл җирлеге
18	Сукаеш авыл җирлеге
19	Татар Шуганы авыл җирлеге
20	Туйкә авыл җирлеге
21	Тымытык авыл җирлеге
22	Уразай авыл җирлеге
23	Урманай авыл җирлеге
24	Урсай авыл җирлеге
25	Үчәлле авыл җирлеге
26	Чалпы авыл җирлеге
27	Чемодурово авыл җирлеге
28	Чубар Абдул авыл җирлеге

»;

2) 3 нче кушымтаны түбәндәге редакциядә бәян итәргә:

«Азнакай муниципаль районы» муниципаль берәмлегенә һәм аның составындагы муниципаль берәмлекләрнең территорияләре чикләрен билгеләү һәм аларның статусы турында» Татарстан Республикасы Законына 3 нче кушымта

**Азнакай муниципаль районының  
«Азнакай шәһәре» муниципаль берәмлеге территориясе чигенә  
картографик тасвирламасы**

Әлеге картографик тасвирлама «Азнакай шәһәре» муниципаль берәмлеге территориясе чигенә карта-схемасын («Азнакай муниципаль районы» муниципаль берәмлегенә һәм аның составындагы муниципаль берәмлекләрнең территорияләре чикләрен билгеләү һәм аларның статусы турында» Татарстан Республикасы Законына 1 нче кушымта) тасвирлаудан гыйбарәт.

«Азнакай шәһәре» муниципаль берәмлеге Әгерҗе, Сәпәй һәм Уразай авыл җирлекләре белән чиктәш.

«Азнакай шәһәре» муниципаль берәмлеге чиге Әгерҗе авыл җирлеге белән чиктәш җирдә «Азнакай шәһәре» муниципаль берәмлеге, Әгерҗе һәм Уразай авыл җирлекләре чикләре тоташкан урында Туйкә авылыннан 2,3 км төньяк-көнчыгышта урнашкан 32а тоташу ноктасыннан алып, Стәрле елгасын кисеп үтеп, 350 м төньяк-көнбатышка таба Азнакай – Ютазы – М-5 автомобиль юлы буйлап уза, аннары авыл хужалыгы җирләре буйлап 100 м көньяк-көнбатышка таба, 1,4 км төньяк-көнбатышка таба бара, алга таба 600 м көньяк-көнбатышка таба урман полосасының көньяк-көнчыгыш чиге буйлап уза, авыл хужалыгы җирләре буйлап 150 м көньяк-көнчыгышка таба, 150 м көньяк-көнбатышка таба, 500 м көньякка таба, 450 м көнбатышка таба бара, аннары 650 м төньякка таба Бөгелмә – Азнакай автомобиль юлы буйлап уза, алга таба төньяк-көнбатышка, кибеп баручы инешне кисеп үтеп, Азнакай шәһәрен әйләнәп үтүче автомобиль юлына бүлеп бирелгән полосаның төньяк-көнчыгыш чиге буйлап 1,4 км, авыл хужалыгы җирләре буйлап 900 м, көньяк-көнбатышка таба 250 м, төньяк-көнбатышка таба 400 м һәм, сынык сызык ясап, төньяк-көнчыгышка таба 1,5 км, юл буе урман полосасын кисеп үтеп, Әлмәт – Азнакай автомобиль юлына кадәр бара, көньяк-көнбатышка таба, кибеп баручы инешне кисеп үтеп, әлеге автомобиль юлы буйлап 800 м, Әлмәт – Азнакай автомобиль юлына бүлеп бирелгән полосаның авыл хужалыгы җирләре буйлап әлеге автомобиль юлына бүлеп бирелгән полосаның көньяк чигенә кадәр 100 м, сазлыкның төньяк-көнбатыш чиге буенча 100 м уза, аннары авыл хужалыгы җирләре буйлап 250 м көньяк-көнбатышка таба, 1,1 км көньяк-көнчыгышка таба, сынык сызык ясап, 2,4 км

көнъяк-көнбатышка таба урман полосасын кисеп үтеп бара, алга таба әлеге урман полосасының көнъяк-көнбатыш чиге буйлап көнъяк-көнчыгышка таба 200 м уза, аннары авыл хужалыгы жирлөре буйлап көнъяк-көнбатышка таба 700 м, төнъяк-көнбатышка таба 1,3 км «Әлмәт – Азнакай» – Әгерже автомобиль юлына кадәр бара, әлеге автомобиль юлына бүлеп бирелгән полосаның көнчыгыш чиге буйлап төнъяк-көнчыгышка таба 400 м һәм төнъякка таба 850 м Әлмәт – Азнакай автомобиль юлына бүлеп бирелгән полосаның көнъяк чигенә кадәр бара, әлеге автомобиль юлына бүлеп бирелгән полосаның көнъяк чиге буйлап көнбатышка таба 2,0 км уза, аннары көнъякка таба авыл хужалыгы жирлөре буйлап 250 м, «Азнакай урманчылыгы» Татарстан Республикасы дәүләт бюджет учреждениесенә Азнакай участок урманчылыгындагы 118 нче урман кварталының төнъяк-көнбатыш чиге буйлап 100 м бара, алга таба көнбатышка авыл хужалыгы жирлөре буйлап 600 м, «Азнакай урманчылыгы» Татарстан Республикасы дәүләт бюджет учреждениесенә Азнакай участок урманчылыгындагы 117 нче урман кварталының төнъяк-көнчыгыш чиге буйлап 100 м, авыл хужалыгы жирлөре буйлап, сынык сызык ясап, 1,3 км уза, аннары 550 м төнъяк-көнбатышка таба күмәк бакчаларның төнъяк-көнчыгыш чиге буйлап бара, алга таба көнчыгышка Әлмәт – Азнакай автомобиль юлы буйлап 4,1 км һәм әлеге автомобиль юлына бүлеп бирелгән полосаның көнъяк чиге буйлап 1,7 км уза, аннары төнъяк-көнбатышка таба авыл хужалыгы жирлөре буйлап, Әлмәт – Азнакай автомобиль юлына бүлеп бирелгән полосаны һәм Рус Акташы – Азнакай автомобиль юлына бүлеп бирелгән полосаны кисеп үтеп, аның төнъяк-көнчыгыш чигенә кадәр 200 м бара, әлеге автомобиль юлына бүлеп бирелгән полосаның төнъяк-көнчыгыш чиге буйлап 950 м инешкә кадәр уза, инеш агымы буенча 550 м аска таба бара, алга таба авыл хужалыгы жирлөре буйлап, сынык сызык ясап, 300 м көнъяк-көнчыгышка таба, 150 м көнчыгышка таба, 150 м көнъякка таба, 100 м көнъяк-көнбатышка таба, сынык сызык ясап, 300 м көнъяк-көнчыгышка таба, 100 м төнъяк-көнчыгышка таба уза, аннары көнчыгышка таба «Азнакай урманчылыгы» Татарстан Республикасы дәүләт бюджет учреждениесенә Чатыртау участок урманчылыгындагы 85 нче урман кварталының көнъяк чиге буйлап, Мөнәвез елгасын ике тапкыр кисеп үтеп, сынык сызык ясап, 200 м бара, алга таба 150 м көнъяк-көнчыгышка таба буаның уң яры буенча уза, аннары 100 м көнчыгышка таба буа буенча бара, аны кисеп үтә, алга таба төнъяк-көнчыгышка 100 м авыл хужалыгы жирлөре буйлап, 85 нче урман кварталының көнъяк-көнчыгыш чиге буйлап 500 м һәм көнчыгыш чиге буйлап, сынык сызык ясап, 100 м төнъяк-көнбатышка таба уза, аннары авыл хужалыгы жирлөре буйлап, профильле автомобиль юлына бүлеп бирелгән полосаны кисеп үтеп, сынык сызык ясап, 150 м төнъякка таба, 100 м көнъяк-көнбатышка таба бара, 150 м төнъяк-көнбатышка таба 85 нче урман кварталының төнъяк-көнчыгыш чиге буйлап уза, алга таба 400 м төнъяк-көнчыгышка таба 83 нче, 84 нче урман кварталларының көнъяк-көнчыгыш чиге буйлап «Азнакай шәһәре» муниципаль берәмлеге, Әгерже һәм Сәпәй

авыл жирлекләре чикләре тоташкан урында Мәнөвез авылыннан 1,0 км көнчыгышта урнашкан 45 нче тоташу ноктасына кадәр бара.

«Азнакай шәһәре» муниципаль берәмлеге чиге Сәпәй авыл жирлеге белән чиктәш жирдә 45 нче тоташу ноктасыннан алып төньяк-көнчыгышка таба «Азнакай урманчылыгы» Татарстан Республикасы дәүләт бюджет учреждениесенә Чатыртау участок урманчылыгындагы 84 нче урман кварталының көньяк-көнчыгыш чиге буйлап 850 м, авыл хужалыгы жирләре буйлап 200 м, 78 нче урман кварталының көньяк-көнчыгыш чиге буйлап 250 м уза, аннары көньяк-көнчыгышка таба профильле автомобиль юлы буйлап Азнакай шәһәрен әйләнәп үтүче автомобиль юлына кадәр 500 м бара, әлеге автомобиль юлы буйлап төньяк-көнчыгышка таба 500 м уза, алга таба, сынык сызык ясап, 1,2 км көнчыгышка таба авыл хужалыгы жирләре буйлап Азнакай – Дүсем автомобиль юлына кадәр бара, әлеге автомобиль юлы буйлап 750 м көньяк-көнчыгышка таба уза, аннары 750 м көньяк-көнбатышка таба профильле автомобиль юлы буйлап бара, авыл хужалыгы жирләре буйлап, Азнакай – Тымытык – Күктәкә автомобиль юлына бүлөп бирелгән полосаны кисеп үтеп, сынык сызык ясап, 1,6 км көньяк-көнчыгышка таба уза, алга таба төньяк-көнчыгышка әлеге автомобиль юлына бүлөп бирелгән полосаның көньяк-көнчыгыш чиге буйлап 200 м һәм Азнакай – Тымытык – Күктәкә автомобиль юлы буйлап 600 м «Азнакай шәһәре» муниципаль берәмлеге, Сәпәй һәм Уразай авыл жирлекләре чикләре тоташкан урында Уразай авылыннан 1,9 км көнбатышта урнашкан 44 нче тоташу ноктасына кадәр бара.

«Азнакай шәһәре» муниципаль берәмлеге чиге Уразай авыл жирлеге белән чиктәш жирдә 44 нче тоташу ноктасыннан алып 800 м көнчыгышка таба Азнакай – Югары Стәрле – Күктәкә автомобиль юлына бүлөп бирелгән полосаның көньяк чиге буйлап уза, аннары көньякка таба авыл хужалыгы жирләре буйлап, сынык сызык ясап, 750 м, күмәк бакчаларның көнчыгыш чиге буйлап 300 м бара, алга таба авыл хужалыгы жирләре буйлап 450 м көньяк-көнчыгышка таба, 550 м көньяк-көнбатышка таба Стәрле елгасына кадәр уза, әлеге елга агымы буенча 500 м өскә таба бара, алга таба көньяк-көнбатышка, инешләренә һәм профильле автомобиль юлына бүлөп бирелгән полосаны кисеп үтеп, авыл хужалыгы жирләре буйлап 950 м, урман массивы буйлап 100 м, профильле автомобиль юлына бүлөп бирелгән полосаны һәм канауны кисеп үтеп, авыл хужалыгы жирләре буйлап 300 м, «Азнакай урманчылыгы» Татарстан Республикасы дәүләт бюджет учреждениесенә Азнакай участок урманчылыгындагы 127 нче урман кварталының төньяк-көнбатыш чиге буйлап 150 м, авыл хужалыгы жирләре буйлап 150 м уза, 127 нче урман кварталының төньяк-көнбатыш чиге буйлап, кибең баручы Стәрле елгасын кисеп үтеп, сынык сызык ясап, 450 м бара, кибең баручы Стәрле елгасын кисеп үтеп, 1,2 км сазлык буенча 32а тоташу ноктасына кадәр уза.»;

3) 5 нче кушымтада дүртенче абзацны түбөндөгө редакцияда бөян итэргө:

«Әгерже авыл жирлеге чиге «Азнакай шөһөре» муниципаль берәмлеге белән чиктөш жирдә Әгерже авыл жирлеге, «Азнакай шөһөре» муниципаль берәмлеге һәм Уразай авыл жирлеге чикләре тоташкан урында Туйкә авылыннан 2,3 км төньяк-көнчыгышта урнашкан 32а тоташу ноктасыннан алып, Стәрле елгасын кисеп үтеп, 350 м төньяк-көнбатышка таба Азнакай – Ютазы – М-5 автомобиль юлы буйлап уза, аннары авыл хужалыгы жирләре буйлап 100 м көньяк-көнбатышка таба, 1,4 км төньяк-көнбатышка таба бара, алга таба 600 м көньяк-көнбатышка таба урман полосасының көньяк-көнчыгыш чиге буйлап уза, авыл хужалыгы жирләре буйлап 150 м көньяк-көнчыгышка таба, 150 м көньяк-көнбатышка таба, 500 м көньякка таба, 450 м көнбатышка таба бара, аннары 650 м төньякка таба Бөгелмә – Азнакай автомобиль юлы буйлап уза, алга таба төньяк-көнбатышка, кибеп баручы инешне кисеп үтеп, Азнакай шөһөрөн әйләнәп үтүче автомобиль юлына бүлөп бирелгән полосаның төньяк-көнчыгыш чиге буйлап 1,4 км, авыл хужалыгы жирләре буйлап 900 м, көньяк-көнбатышка таба 250 м, төньяк-көнбатышка таба 400 м һәм, сынык сызык ясап, төньяк-көнчыгышка таба 1,5 км, юл буе урман полосасын кисеп үтеп, Әлмәт – Азнакай автомобиль юлына кадәр бара, көньяк-көнбатышка таба, кибеп баручы инешне кисеп үтеп, әлеге автомобиль юлы буйлап 800 м, Әлмәт – Азнакай автомобиль юлына бүлөп бирелгән полосаның авыл хужалыгы жирләре буйлап әлеге автомобиль юлына бүлөп бирелгән полосаның көньяк чигенә кадәр 100 м, сазлыкның төньяк-көнбатыш чиге буенча 100 м уза, аннары авыл хужалыгы жирләре буйлап 250 м көньяк-көнбатышка таба, 1,1 км көньяк-көнчыгышка таба, сынык сызык ясап, 2,4 км көньяк-көнбатышка таба урман полосасын кисеп үтеп бара, алга таба әлеге урман полосасының көньяк-көнбатыш чиге буйлап көньяк-көнчыгышка таба 200 м уза, аннары авыл хужалыгы жирләре буйлап көньяк-көнбатышка таба 700 м, төньяк-көнбатышка таба 1,3 км «Әлмәт – Азнакай» – Әгерже автомобиль юлына кадәр бара, әлеге автомобиль юлына бүлөп бирелгән полосаның көнчыгыш чиге буйлап төньяк-көнчыгышка таба 400 м һәм төньякка таба 850 м Әлмәт – Азнакай автомобиль юлына бүлөп бирелгән полосаның көньяк чигенә кадәр бара, әлеге автомобиль юлына бүлөп бирелгән полосаның көньяк чиге буйлап көнбатышка таба 2,0 км уза, аннары көньякка таба авыл хужалыгы жирләре буйлап 250 м, «Азнакай урманчылыгы» Татарстан Республикасы дәүләт бюджет учреждениесенә Азнакай участок урманчылыгындагы 118 нче урман кварталының төньяк-көнбатыш чиге буйлап 100 м бара, алга таба көнбатышка авыл хужалыгы жирләре буйлап 600 м, «Азнакай урманчылыгы» Татарстан Республикасы дәүләт бюджет учреждениесенә Азнакай участок урманчылыгындагы 117 нче урман кварталының төньяк-көнчыгыш чиге буйлап 100 м, авыл хужалыгы жирләре буйлап, сынык сызык ясап, 1,3 км уза, аннары 550 м төньяк-көнбатышка таба күмәк бакчаларның төньяк-көнчыгыш чиге буйлап бара, алга таба көнчыгышка Әлмәт – Азнакай автомобиль юлы буйлап 4,1 км

һәм әлеге автомобиль юлына бүлеп бирелгән полосаның көньяк чиге буйлап 1,7 км уза, аннары төньяк-көнбатышка таба авыл хужалыгы жирләре буйлап, Әлмәт – Азнакай автомобиль юлына бүлеп бирелгән полосаны һәм Рус Акташы – Азнакай автомобиль юлына бүлеп бирелгән полосаны кисеп үтеп, аның төньяк-көнчыгыш чигенә кадәр 200 м бара, әлеге автомобиль юлына бүлеп бирелгән полосаның төньяк-көнчыгыш чиге буйлап 950 м инешкә кадәр уза, инеш агымы буенча 550 м аска таба бара, алга таба авыл хужалыгы жирләре буйлап, сынык сызык ясап, 300 м көньяк-көнчыгышка таба, 150 м көнчыгышка таба, 150 м көньякка таба, 100 м көньяк-көнбатышка таба, сынык сызык ясап, 300 м көньяк-көнчыгышка таба, 100 м төньяк-көнчыгышка таба уза, аннары көнчыгышка таба «Азнакай урманчылыгы» Татарстан Республикасы дәүләт бюджет учреждениесенә Чатыртау участок урманчылыгындагы 85 нче урман кварталының көньяк чиге буйлап, Мәнәвез елгасын ике тапкыр кисеп үтеп, сынык сызык ясап, 200 м бара, алга таба 150 м көньяк-көнчыгышка таба буаның уң яры буенча уза, аннары 100 м көнчыгышка таба буа буенча бара, аны кисеп үтә, алга таба төньяк-көнчыгышка 100 м авыл хужалыгы жирләре буйлап, 85 нче урман кварталының көньяк-көнчыгыш чиге буйлап 500 м һәм көнчыгыш чиге буйлап, сынык сызык ясап, 100 м төньяк-көнбатышка таба уза, аннары авыл хужалыгы жирләре буйлап, профильле автомобиль юлына бүлеп бирелгән полосаны кисеп үтеп, сынык сызык ясап, 150 м төньякка таба, 100 м көньяк-көнбатышка таба бара, 150 м төньяк-көнбатышка таба 85 нче урман кварталының төньяк-көнчыгыш чиге буйлап уза, алга таба 400 м төньяк-көнчыгышка таба 83 нче, 84 нче урман кварталларының көньяк-көнчыгыш чиге буйлап 45 нче тоташу ноктасына кадәр бара.»;

4) 18 нче кушымтада:

а) өченче абзацны түбәндәге редакциядә бәян итәргә:

«Сәпәй авыл жирлегенә чиге «Азнакай шәһәре» муниципаль берәмлегенә белән чиктәш жирдә Сәпәй авыл жирлегенә, «Азнакай шәһәре» муниципаль берәмлегенә һәм Әгерҗе авыл жирлегенә чикләре тоташкан урында Мәнәвез авылынан 1,0 км көнчыгышта урнашкан 45 нче тоташу ноктасынан алып төньяк-көнчыгышка таба «Азнакай урманчылыгы» Татарстан Республикасы дәүләт бюджет учреждениесенә Чатыртау участок урманчылыгындагы 84 нче урман кварталының көньяк-көнчыгыш чиге буйлап 850 м, авыл хужалыгы жирләре буйлап 200 м, 78 нче урман кварталының көньяк-көнчыгыш чиге буйлап 250 м уза, аннары көньяк-көнчыгышка таба профильле автомобиль юлы буйлап Азнакай шәһәрен әйләнәп үтүче автомобиль юлына кадәр 500 м бара, әлеге автомобиль юлы буйлап төньяк-көнчыгышка таба 500 м уза, алга таба, сынык сызык ясап, 1,2 км көнчыгышка таба авыл хужалыгы жирләре буйлап Азнакай – Дүсем автомобиль юлына кадәр бара, әлеге автомобиль юлы буйлап 750 м көньяк-көнчыгышка таба уза, аннары 750 м көньяк-көнбатышка таба профильле автомобиль юлы буйлап бара, авыл хужалыгы жирләре буйлап, Азнакай – Тымытык – Күктәкә автомобиль юлына



бүлөп бирелгән полосаны кисеп үтөп, сынык сызык ясап, 1,6 км көньяк-көнчыгышка таба уза, алга таба төньяк-көнчыгышка әлеге автомобиль юлына бүлөп бирелгән полосаның көньяк-көнчыгыш чиге буйлап 200 м һәм Азнакай – Тымытык – Күктәкә автомобиль юлы буйлап 600 м Сәпәй авыл жирлеге, «Азнакай шәһәре» муниципаль берәмлеге һәм Уразай авыл жирлеге чикләре тоташкан урында Уразай авылыннан 1,9 км көнбатышта урнашкан 44 нче тоташу ноктасына кадәр бара.»;

б) тугызынчы абзацны түбәндәге редакциядә бөян итәргә:

«Сәпәй авыл жирлеге чиге Уразай авыл жирлеге белән чиктәш жирдә 43 нче тоташу ноктасыннан алып көньяк-көнбатышка таба авыл хужалыгы жирләре буйлап 200 м, урман полосасының көньяк-көнчыгыш чиге буйлап 250 м, урман полосасы буйлап 450 м, урман массивы буйлап 200 м, урман полосасы буйлап 700 м, «Азнакай урманчылыгы» Татарстан Республикасы дәүләт бюджет учреждениесенә Чатыртау участок урманчылыгындагы 120 нче урман кварталының аерым торучы кишәрлегенә көньяк-көнчыгыш чиге буйлап 150 м, авыл хужалыгы жирләре буйлап 2,0 км Вәржәде елгасына кадәр уза, чокырны кисеп үтөп, аның агымы буенча 2,0 км өскә таба Мачаклы инеше тамагына кадәр бара, әлеге инеш агымы буенча 1,4 км өскә таба Азнакай – Тымытык – Күктәкә автомобиль юлына кадәр уза, аннары әлеге автомобиль юлы буйлап 1,6 км көньяк-көнбатышка таба 44 нче тоташу ноктасына кадәр бара.»;

5) 24 нче кушымтада жиденче һәм сигезенче абзацларны түбәндәге редакциядә бөян итәргә:

«Уразай авыл жирлеге чиге «Азнакай шәһәре» муниципаль берәмлеге белән чиктәш жирдә Уразай авыл жирлеге, «Азнакай шәһәре» муниципаль берәмлеге һәм Сәпәй авыл жирлеге чикләре тоташкан урында Уразай авылыннан 1,9 км көнбатышта урнашкан 44 нче тоташу ноктасыннан алып 800 м көнчыгышка таба Азнакай – Югары Стәрле – Күктәкә автомобиль юлына бүлөп бирелгән полосаның көньяк чиге буйлап уза, аннары көньякка таба авыл хужалыгы жирләре буйлап, сынык сызык ясап, 750 м, күмәк бакчаларның көнчыгыш чиге буйлап 300 м бара, алга таба авыл хужалыгы жирләре буйлап 450 м көньяк-көнчыгышка таба, 550 м көньяк-көнбатышка таба Стәрле елгасына кадәр уза, әлеге елга агымы буенча 500 м өскә таба бара, алга таба көньяк-көнбатышка, инешләргә һәм профильле автомобиль юлына бүлөп бирелгән полосаны кисеп үтөп, авыл хужалыгы жирләре буйлап 950 м, урман массивы буйлап 100 м, профильле автомобиль юлына бүлөп бирелгән полосаны һәм канауны кисеп үтөп, авыл хужалыгы жирләре буйлап 300 м, «Азнакай урманчылыгы» Татарстан Республикасы дәүләт бюджет учреждениесенә Азнакай участок урманчылыгындагы 127 нче урман кварталының төньяк-көнбатыш чиге буйлап 150 м, авыл хужалыгы жирләре буйлап 150 м уза, 127 нче урман кварталының төньяк-көнбатыш чиге буйлап, кибер баручы Стәрле елгасын кисеп үтөп, сынык сызык ясап, 450 м бара,

кибеп баручы Стәрле елгасын кисеп үтеп, 1,2 км сазлык буенча 32а тоташу ноктасына кадәр уза.

Уразай авыл жирлеге чиге Сәпәй авыл жирлеге белән чиктәш жирдә Уразай, Сәпәй һәм Үчәлле авыл жирлекләре чикләре тоташкан урында Тәкмәле авылыннан 1,9 км төньяк-көнбатышта урнашкан 43 нче тоташу ноктасыннан алып көньяк-көнбатышка таба авыл хужалыгы жирләре буйлап 200 м, урман полосасының көньяк-көнчыгыш чиге буйлап 250 м, урман полосасы буйлап 450 м, урман массивы буйлап 200 м, урман полосасы буйлап 700 м, «Азнакай урманчылыгы» Татарстан Республикасы дәүләт бюджет учреждениесенең Чатыртау участок урманчылыгындагы 120 нче урман кварталының аерым торучы кишәрлегенең көньяк-көнчыгыш чиге буйлап 150 м, авыл хужалыгы жирләре буйлап 2,0 км Вәржәде елгасына кадәр уза, чокырны кисеп үтеп, аның агымы буенча 2,0 км өскә таба Мачаклы инеше тамагына кадәр бара, әлеге инеш агымы буенча 1,4 км өскә таба Азнакай – Тымытык – Күктәкә автомобиль юлына кадәр уза, аннары әлеге автомобиль юлы буйлап 1,6 км көньяк-көнбатышка таба 44 нче тоташу ноктасына кадәр бара.».

### 3 статья

Әлеге Закон рәсми басылып чыккан көненнән үз көченә керә.

Татарстан Республикасы  
Президенты



Р.Н. Миңнеханов






Казан, Кремль  
2016 елның 29 сентябре  
№ 74-ТРЗ

Үзгәрешләрне исәпкә алып,  
муниципаль берәмлекләр чикләренен  
**КАРТА-СХЕМАСЫ**

«Арым муниципаль берәмлекләренен территорияләре чикләрен үзгәртү һәм «Азнакай муниципаль районы» муниципаль берәмлегенен һәм аның составындагы муниципаль берәмлекләренен территорияләре чикләрен билгеләү һәм аларның статусы турында» Татарстан Республикасы Законына үзгәрешләр кертү хакында» Татарстан Республикасы Законына кушымта



### Шартлы билгеләр

-  - муниципаль берәмлекләр чикләре
-  - А-Б - Өгерже авыл жирлегенен һәм «Азнакай шәһәре» муниципаль берәмлегенен уртак чиге
-  - Б-В - Уразай авыл жирлегенен һәм «Азнакай шәһәре» муниципаль берәмлегенен уртак чиге
-  - торак пунктлар
-  - жирлекләренен административ үзәкләре



I - Азнакай муниципаль районының «Азнакай шәһәре» муниципаль берәмлеге территориясе составына кертелүче Азнакай муниципаль районының Өгерже авыл жирлеге территориясе



II - Азнакай муниципаль районының «Азнакай шәһәре» муниципаль берәмлеге территориясе составына кертелүче Азнакай муниципаль районының Уразай авыл жирлеге территориясе