



ТАТАРСТАН РЕСПУБЛИКАСЫ ЗАКОНЫ

Аерым муниципаль берәмлекләрнең территорияләре чикләрен үзгәртү һәм "Спас муниципаль районы" муниципаль берәмлегенең һәм аның составындагы муниципаль берәмлекләрнең территорияләре чикләрен билгеләү һәм аларның статусы турында" Татарстан Республикасы Законына үзгәрешләр кергү хакында

Татарстан Республикасы
Дәүләт Советы тарафыннан
2017 елның 16 февралендә
кабул ителде

1 статья

Әлеге Законга кушымта нигезендә Спас муниципаль районы составына керә торган "Болгар шәһәре", "Приволжский авыл жирлеге" һәм "Өчкүл авыл жирлеге" муниципаль берәмлекләрнең территорияләре чикләрен үзгәртәргә.

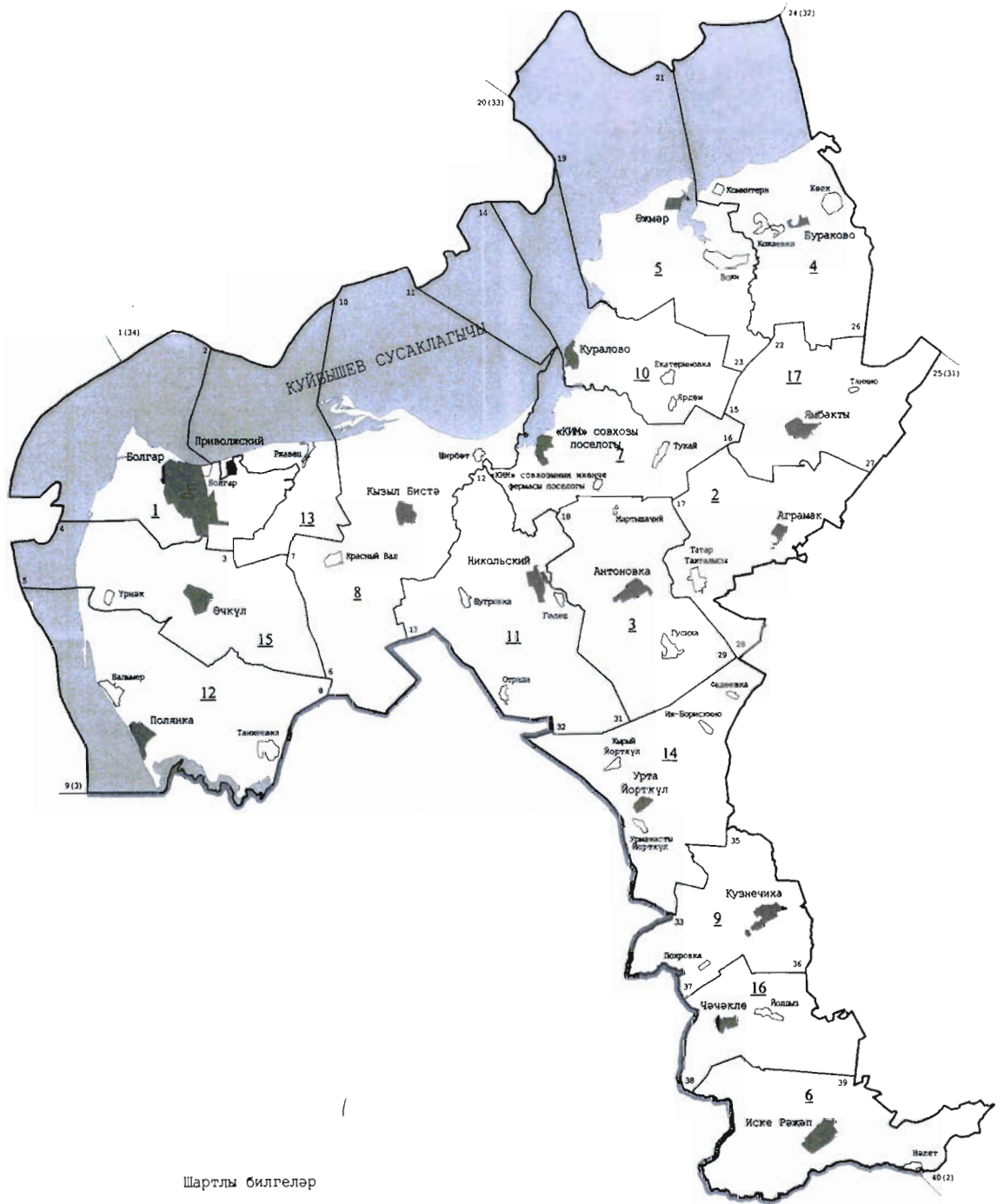
2 статья

"Спас муниципаль районы" муниципаль берәмлегенең һәм аның составындагы муниципаль берәмлекләрнең территорияләре чикләрен билгеләү һәм аларның статусы турында" 2005 елның 31 гыйнварындагы 40-ТРЗ номерлы Татарстан Республикасы Законына (Татарстан Дәүләт Советы Жыйелма басмасы, 2005, № 1 (III өләш); 2008, № 7 (II өләш); 2009, № 7 – 8 (I өләш); 2013, № 6 (II өләш); 2014, № 11 (III өләш) түбәндәге үзгәрешләрне кертергә:

1) 1 кушымтаны түбәндәге редакциядә бәян итәргә:

**«Спас муниципаль районы»
муниципаль берәмлеге составына керә торган
муниципаль берәмлекләрнең чикләре
карта-схемасы**

«Спас муниципаль районы»
муниципаль берәмлегенә һәм аның
составындагы муниципаль берәмлекләрнең
территорияләре чикләрен билгеләү
һәм аларның статусы турында»
Татарстан Республикасы Законына
1 кушымта



Шартлы билгеләр

- Татарстан Республикасы чиге
- муниципаль район чиге
- тоташу ноктасының тәртип саны
- жирлекләрнең чикләре һәм аларның сан белән билгеләнеше
- торак пунктлар
- муниципаль районның административ үзәге
- жирлекнең административ үзәге

Муниципаль районның чиктәш
чикләре тасвирламасы

- 9 (3) - 1 (34) - Тәтеш муниципаль районы
- 1 (34) - 20 (33) - Кама Тамагы муниципаль районы
- 20 (33) - 24 (32) - Лаеш муниципаль районы
- 24 (32) - 25 (31) - Алексеевск муниципаль районы
- 25 (31) - 40 (2) - Әлки муниципаль районы
- 40 (2) - 9 (3) - Ульяновск өлкәсе

"Спас муниципаль районы" муниципаль берәмлеге составына
керә торган шөһәр һәм авыл жирлекләре

Карта-схемадагы №	Муниципаль берәмлек
1	Болгар шөһәре
2	Аграмак авыл жирлеге
3	Антоновка авыл жирлеге
4	Бураково авыл жирлеге
5	Әжмәр авыл жирлеге
6	Иске Рәжәп авыл жирлеге
7	«КИМ» авыл жирлеге
8	Кызыл Бистә авыл жирлеге
9	Кузнечиха авыл жирлеге
10	Куралово авыл жирлеге
11	Никольский авыл жирлеге
12	Полянка авыл жирлеге
13	Приволжский авыл жирлеге
14	Урта Йорткүл авыл жирлеге
15	Өчкүл авыл жирлеге
16	Чәчәкле авыл жирлеге
17	Ямбақты авыл жирлеге

2) 3 нче кушымтаның бишенче һәм алтынчы абзацларын түбәндәге редакциядә бөян итәргә:

"Болгар шөһәре" муниципаль берәмлеге чиге Приволжский авыл жирлеге белән чиктәш жирдә 2 нче тоташу ноктасыннан алып, сынык сызык ясап, көньякка таба Куйбышев сусаклагычы акваториясе буенча аның ярына кадәр 8,4 км уза, шушы яр буйлап көнчыгышка таба 550 м бара, алга таба "Болгар урманчылыгы" Татарстан Республикасы дәүләт бюджет учреждениесең Спас участок урманчылыгындагы 53 нче урман кварталының көнбатыш чиге буйлап көньяк-көнчыгышка таба 100 м, урман массивының көньяк чиге буйлап көнбатышка таба 40 м уза, аннары авыл хужалыгы жирләре буенча көньякка таба 250 м, дамбаның көнчыгыш чиге буйлап 700 м уза, шуннан соң авыл хужалыгы жирләре буенча көньяк-көнбатышка таба 150 м, "Базарлы Матак – Болгар" – Ржавец автомобиль юлына бүлеп бирелгән полосаны кисеп үтеп, төньяк-көнчыгышка таба 550 м бара, шушы автомобиль юлына бүлеп бирелгән полосаның көньяк чиге буйлап 600 м уза, шуннан соң, "Базарлы Матак – Болгар" – Ржавец автомобиль юлына бүлеп бирелгән полосаны һәм профильле автомобиль юлы полосасын кисеп үтеп, авыл хужалыгы жирләре буенча көньякка таба 250 м, профильле автомобиль юлына бүлеп бирелгән полосаның көнбатыш чиге буйлап 150 м бара, аннары, урман массивын кисеп үтеп, авыл хужалыгы жирләре буенча төньяк-көнбатышка таба Куйбышев сусаклагычы ярына кадәр 750 м уза, шушы яр буйлап көнчыгышка таба 650 м бара, шуннан соң, сынык сызык ясап, сазланган ярны кисеп үтеп, көньяк-көнбатышка, көньякка таба

25 м, сынык сызык ясап, 54 нче, 61 нче нче урман кварталларының көнбатыш чиге буйлап көньяк-көнбатышка таба 600 м һәм көньяк-көнчыгышка таба 550 м уза, урман массивының көнбатыш чиге буйлап 50 м, авыл хужалыгы жирләре буенча 150 м, 61 нче урман кварталының көнбатыш чиге буйлап 50 м һәм авыл хужалыгы жирләре буенча 100 м бара, аннары, сынык сызык ясап, "Базарлы Матак – Болгар" – Ржавец автомобиль юлы буйлап көнчыгышка таба 2,4 км бара, шуннан соң авыл хужалыгы жирләре буенча төньяк-көнчыгышка таба 900 м, көньяк-көнчыгышка таба 400 м, көньяк-көнбатышка таба 800 м, көнбатышка таба 600 м, сынык сызык ясап, көньяк-көнчыгышка таба 850 м һәм көньяк-көнбатышка таба 1,0 км уза, аннары урман полосасының төньяк чиге буйлап көнбатышка таба 200 м һәм, сынык сызык ясап, урман полосасының көнбатыш чиге буйлап көньякка таба 200 м бара, шуннан соң авыл хужалыгы жирләре буенча көньяк-көнбатышка таба 300 м, инешне кисеп үтеп, көньяк-көнчыгышка таба 200 м, көньяк-көнбатышка таба 1,0 км уза, урман полосасының көньяк-көнчыгыш чиге буйлап 1,4 км бара, аннары, сынык сызык ясап, авыл хужалыгы жирләре буенча көньякка таба 200 м бара, шуннан соң урман утыртмаларының төньяк чиге буйлап көнбатышка таба 200 м, төньяк-көнбатыш чиге буйлап көньяк-көнбатышка таба 500 м һәм көнбатыш чиге буйлап көньякка таба 300 м уза, аннары, сынык сызык ясап, урман полосаларын кисеп үтеп, көньяк-көнбатышка таба 150 м бара, шуннан соң урман полосасының көньяк чиге буйлап көнбатышка таба 100 м, авыл хужалыгы жирләре буенча 100 м, урман полосасының көньяк чиге буйлап 750 м, авыл хужалыгы жирләре буенча 100 м, урман полосасының көньяк чиге буйлап 200 м уза, аннары авыл хужалыгы жирләре буенча көньякка таба 150 м, урман полосасының көнбатыш чиге буйлап 650 м "Болгар шөһәре" муниципаль берәмлеге, Приволжский һәм Өчкүл авыл жирлекләре чикләре тоташкан урында Өчкүл авылыннан 3,0 км төньяк-көнчыгышта урнашкан 3 нче тоташу ноктасына кадәр бара.

"Болгар шөһәре" муниципаль берәмлеге чиге Өчкүл авыл жирлеге белән чиктәш жирдә 3 нче тоташу ноктасыннан алып авыл хужалыгы жирләре буенча көнбатышка таба 1,0 км, производство объектының көньяк чиге буйлап 300 м, профильле автомобиль юлына бүлеп бирелгән полосаның көньяк чиге буйлап Болгар – Танкеевка автомобиль юлына кадәр 550 м уза, әлеге автомобиль юлына бүлеп бирелгән полосаның көнчыгыш чиге буйлап төньякка таба 800 м бара, аннары, шушы автомобиль юлын кисеп үтеп, авыл хужалыгы жирләре буенча көнбатышка таба 350 м уза, шуннан соң, сынык сызык ясап, "Болгар урманчылыгы" Татарстан Республикасы дәүләт бюджет учреждениесең Спас участок урманчылыгындагы 29 нчы урман кварталының көньяк-көнчыгыш һәм көньяк чикләре буйлап көньяк-көнбатышка таба 1,8 км һәм 28 нче урман кварталы буенча 1,3 км бара, аннары 28 нче, 21 нче нче урман кварталларының көньяк-көнбатыш чиге буйлап төньяк-көнбатышка таба 2,3 км уза, шуннан соң 14, 13, 12 нче урман кварталларының көньяк чиге буенча көнбатышка таба Куйбышев сусаклагычы ярына кадәр 3,1 км бара, сусаклагыч акваториясе буйлап 2,0 км 4 нче тоташу ноктасына кадәр уза.";

3) 16 нчы кушымтаның бишенче һәм алтынчы абзацларын түбөндәге редакциядә бәян итәргә:

"Приволжский авыл жирлеге чиге Өчкүл авыл жирлеге белән чиктәш жирдә 7 нче тоташу ноктасыннан алып, сынык сызык ясап, урман полосасының көньяк-көнчыгыш чиге буйлап көньяк-көнбатышка таба 1,4 км уза, аннары авыл хужалыгы жирләре буенча көньяк-көнбатышка таба 2,0 км, төньяк-көнбатышка таба урман полосасына кадәр 250 м бара, әлеге урман полосасының көнбатыш чиге буйлап 900 м Приволжский, Өчкүл авыл жирлекләре һәм "Болгар шәһәре" муниципаль берәмлеге чикләре тоташкан урында Өчкүл авылыннан 3,0 км төньяк-көнчыгышта урнашкан 3 нче тоташу ноктасына кадәр уза.

Приволжский авыл жирлеге чиге "Болгар шәһәре" муниципаль берәмлеге белән чиктәш жирдә 2 нче тоташу ноктасыннан алып, сынык сызык ясап, көньякка таба Куйбышев сусаклагычы акваториясе буенча аның ярына кадәр 8,4 км уза, шушы яр буйлап көнчыгышка таба 550 м бара, алга таба "Болгар урманчылыгы" Татарстан Республикасы дәүләт бюджет учреждениесенен Спас участок урманчылыгындагы 53 нче урман кварталының көнбатыш чиге буйлап көньяк-көнчыгышка таба 100 м, урман массивының көньяк чиге буйлап көнбатышка таба 40 м уза, аннары авыл хужалыгы жирләре буенча көньякка таба 250 м, дамбаның көнчыгыш чиге буйлап 700 м уза, шуннан соң авыл хужалыгы жирләре буенча көньяк-көнбатышка таба 150 м, "Базарлы Матак – Болгар" – Ржавец автомобиль юлына бүлеп бирелгән полосаны кисеп үтеп, төньяк-көнчыгышка таба 550 м бара, шушы автомобиль юлына бүлеп бирелгән полосаның көньяк чиге буйлап 600 м уза, шуннан соң, "Базарлы Матак – Болгар" – Ржавец автомобиль юлына бүлеп бирелгән полосаны һәм профильле автомобиль юлы полосасын кисеп үтеп, авыл хужалыгы жирләре буенча көньякка таба 250 м, профильле автомобиль юлына бүлеп бирелгән полосаның көнбатыш чиге буйлап 150 м бара, аннары, урман массивын кисеп үтеп, авыл хужалыгы жирләре буенча төньяк-көнбатышка таба Куйбышев сусаклагычы ярына кадәр 750 м уза, шушы яр буйлап көнчыгышка таба 650 м бара, шуннан соң, сынык сызык ясап, сазланган ярны кисеп үтеп, көньяк-көнбатышка, көньякка таба 25 м, сынык сызык ясап, 54 нче, 61 нче нче урман кварталларының көнбатыш чиге буйлап көньяк-көнбатышка таба 600 м һәм көньяк-көнчыгышка таба 550 м уза, урман массивының көнбатыш чиге буйлап 50 м, авыл хужалыгы жирләре буенча 150 м, 61 нче урман кварталының көнбатыш чиге буйлап 50 м һәм авыл хужалыгы жирләре буенча 100 м бара, аннары, сынык сызык ясап, "Базарлы Матак – Болгар" – Ржавец автомобиль юлы буйлап көнчыгышка таба 2,4 км бара, шуннан соң авыл хужалыгы жирләре буенча төньяк-көнчыгышка таба 900 м, көньяк-көнчыгышка таба 400 м, көньяк-көнбатышка таба 800 м, көнбатышка таба 600 м, сынык сызык ясап, көньяк-көнчыгышка таба 850 м һәм көньяк-көнбатышка таба 1,0 км уза, аннары урман полосасының төньяк чиге буйлап көнбатышка таба 200 м һәм, сынык сызык ясап, урман полосасының көнбатыш чиге буйлап көньякка таба 200 м бара, шуннан соң авыл хужалыгы жирләре буенча көньяк-көнбатышка таба 300 м, инешне кисеп үтеп, көньяк-көнчыгышка таба 200 м, көньяк-көнбатышка таба 1,0 км уза, урман полосасының көньяк-көнчыгыш чиге буйлап 1,4 км, аннары, сынык сызык ясап, авыл хужалыгы жирләре буенча көньякка таба 200 м бара, шуннан соң урман утыртмаларының төньяк чиге буйлап көнбатышка таба 200 м, төньяк-көнбатыш чиге буйлап көньяк-көнбатышка таба 500 м һәм көнбатыш чиге буйлап көньякка таба 300 м уза, аннары, сынык сызык ясап, урман полосаларын кисеп үтеп, көньяк-

көнбатышка таба 150 м бара, шуннан соң урман полосасының көньяк чиге буйлап көнбатышка таба 100 м, авыл хужалыгы жирләре буенча 100 м, урман полосасының көньяк чиге буйлап 750 м, авыл хужалыгы жирләре буенча 100 м, урман полосасының көньяк чиге буйлап 200 м уза, аннары авыл хужалыгы жирләре буенча көньякка таба 150 м, урман полосасының көнбатыш чиге буйлап 650 м 3 нче тоташу ноктасына кадәр бара.";

4) 18 нче кушымтаның дүртенче һәм бишенче абзацларын түбәндәге редакциядә бәян итәргә:

"Өчкүл авыл жирлегенә чиге "Болгар шәһәре" муниципаль берәмлегенә белән чиктәш жирдә Өчкүл авыл жирлегенә, "Болгар шәһәре" муниципаль берәмлегенә һәм Приволжский авыл жирлегенә чикләре тоташкан урында Өчкүл авылынан 3,0 км төньяк-көнчыгышта урнашкан 3 нче тоташу ноктасынан алып авыл хужалыгы жирләре буенча көнбатышка таба 1,0 км, производство объектының көньяк чиге буйлап 300 м, профильне автомобиль юлына бүлүп бирелгән полосаның көньяк чиге буйлап Болгар – Танкеевка автомобиль юлына кадәр 550 м уза, әлегә автомобиль юлына бүлүп бирелгән полосаның көнчыгыш чиге буйлап төньякка таба 800 м бара, аннары, шушы автомобиль юлын кисеп үтеп, авыл хужалыгы жирләре буенча көнбатышка таба 350 м уза, шуннан соң, сынык сызык ясап, "Болгар урманчылыгы" Татарстан Республикасы дәүләт бюджет учреждениесенә Спас участок урманчылыгындагы 29 нчы урман кварталының көньяк-көнчыгыш һәм көньяк чикләре буйлап көньяк-көнбатышка таба 1,8 км һәм 28 нче урман кварталы буенча 1,3 км бара, аннары 28 нче, 21 нче урман кварталларының көньяк-көнбатыш чиге буйлап төньяк-көнбатышка таба 2,3 км уза, шуннан соң 14, 13, 12 нче урман кварталларының көньяк чиге буенча көнбатышка таба Куйбышев сусаклагычы ярына кадәр 3,1 км бара, сусаклагыч акваториясе буйлап 2,0 км 4 нче тоташу ноктасына кадәр уза.

Өчкүл авыл жирлегенә чиге Приволжский авыл жирлегенә белән чиктәш жирдә Өчкүл, Приволжский һәм Кызыл Бистә авыл жирлекләре чикләре тоташкан урында Красный Вал авылынан 2,3 км көнбатышта урнашкан 7 нче тоташу ноктасынан алып, сынык сызык ясап, урман полосасының көньяк-көнчыгыш чиге буйлап көньяк-көнбатышка таба 1,4 км уза, аннары авыл хужалыгы жирләре буенча көньяк-көнбатышка таба 2,0 км, төньяк-көнбатышка таба урман полосасына кадәр 250 м бара, әлегә урман полосасының көнбатыш чиге буйлап 900 м 3 нче тоташу ноктасына кадәр уза."

3 статья

Әлегә Закон рәсми басылып чыккан көнендән үз көченә керә.

Татарстан Республикасы
Президенты

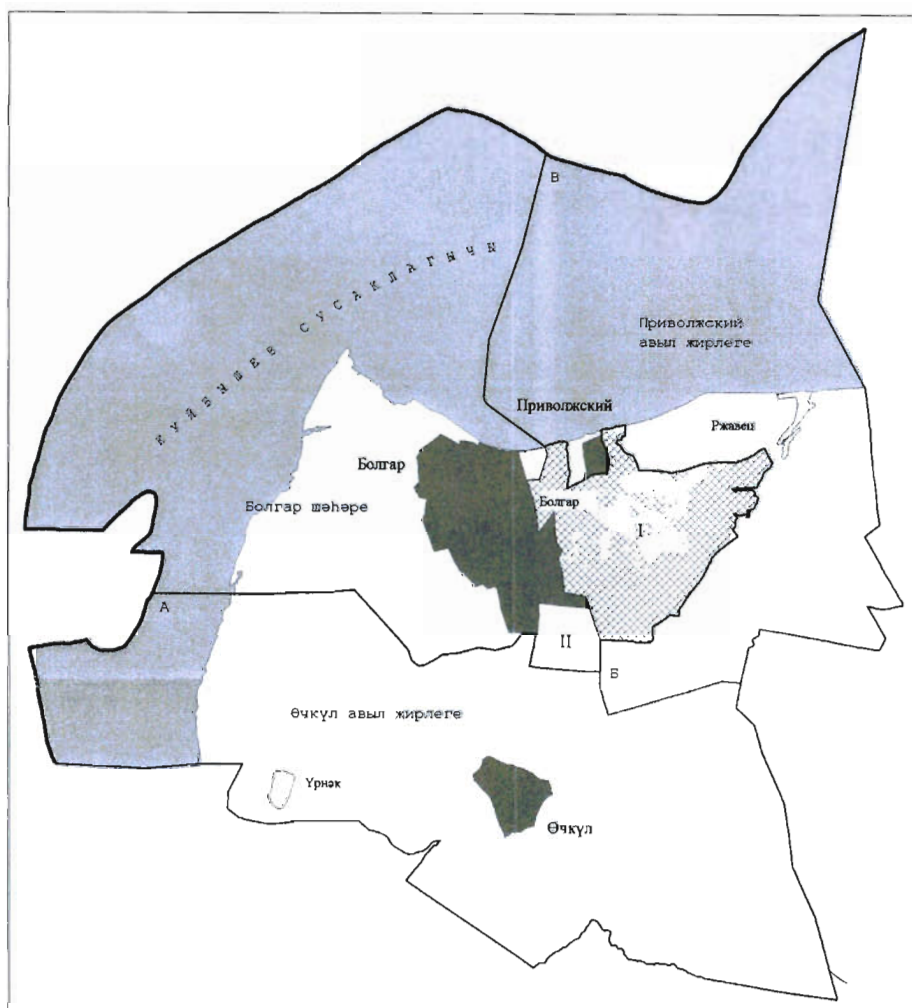
Казан, Кремль
2017 ел, 01 март
№ 9-ТРЗ











Р.Н. Миңнеханов

Үзгәрешләргә исәпкә алып,
муниципаль берәмлекләр чикләренәң
карта-схемасы

«Аерым муниципаль берәмлекләрен территорияләре чикләрен үзгәртү һәм «Спас муниципаль районы» муниципаль берәмлеген һәм анын составындагы муниципаль берәмлекләрен территорияләре чикләрен билгеләү һәм аларнын статусы турында» Татарстан Республикасы Законына үзгәрешләр кергү хакында» Татарстан Республикасы Законына кушымта



Шартлы билгеләр

-  - Спас муниципаль районы чиге
-  - муниципаль берәмлекләр чикләре
-  А-Б - «Болгар шәһәре» муниципаль берәмлеген һәм Өчкүл авыл җирлеген чиктәш чиге
-  Б-В - «Болгар шәһәре» муниципаль берәмлеген һәм Приволжский авыл җирлеген чиктәш чиге
-  - җирлекләрен административ үзәкләре
-  - торак пунктлар
-  I - Спас муниципаль районының «Болгар шәһәре» муниципаль берәмлеге территориясә составына кертелүче Спас муниципаль районының Приволжский авыл җирлеге территориясә
-  II - Спас муниципаль районының «Болгар шәһәре» муниципаль берәмлеге территориясә составына кертелүче Спас муниципаль районының Өчкүл авыл җирлеге территориясә