



ТАТАРСТАН РЕСПУБЛИКАСЫ ЗАКОНЫ

Зеленодольск муниципаль районының «Карамалы Тау шәһәр тибындагы поселогы» һәм «Зеленодольск шәһәре» муниципаль берәмлекләренең территорияләре чикләрен үзгәртү һәм «Зеленодольск муниципаль районы» муниципаль берәмлегенең һәм аның составындагы муниципаль берәмлекләренең территорияләре чикләрен билгеләү һәм аларның статусы турында» Татарстан Республикасы Законына үзгәрешләр кертү хакында

Татарстан Республикасы
Дәүләт Советы тарафыннан
2017 елның 22 июнендә
кабул ителде

1 статья

Татарстан Республикасы Зеленодольск муниципаль районы составына керүче «Карамалы Тау шәһәр тибындагы поселогы» һәм «Зеленодольск шәһәре» муниципаль берәмлекләренең территорияләре чикләрен әлеге Законга кушымта нигезендә үзгәртәргә.

2 статья

«Зеленодольск муниципаль районы» муниципаль берәмлегенең һәм аның составындагы муниципаль берәмлекләренең территорияләре чикләрен билгеләү һәм аларның статусы турында» 2005 елның 31 гыйнварындагы 24-ТРЗ номерлы Татарстан Республикасы Законына (Татарстан Дәүләт Советы Жыелма басмасы, 2005, № 1 (II өлеш); 2008, № 12 (VII өлеш); 2010, № 12 (I өлеш); 2012, № 1; 2013, № 7; 2014, 12 (VII өлеш); 2015, № 10 (I өлеш); Татарстан Республикасы законнар жыелмасы, 2017, № 17 (I өлеш) түбәндәге үзгәрешләрне кертергә:

- 1) 1 нче кушымтаны түбәндәге редакциядә баян итәргә:

«Зеленодольск муниципаль районы»
муниципаль берәмлеге составына керүче
муниципаль берәмлекләрнең чикләре
карта-схемасы

«Зеленодольск муниципаль районы»
муниципаль берәмлегенен һәм аның
составындагы муниципаль берәмлекләрнен
территорияләре чикләрен билгеләү һәм
аларның статусы турында Татарстан
Республикасы Законына 1 нче кушымта



Шартлы билгеләр

- Татарстан Республикасы чиге
- муниципаль район чиге
- тоташу ноктасының тәртип савы
- жирлекләрнең чикләре һәм аларның сан белән билгеләнеше
- торак пунктлар
- муниципаль районның администрация үзәге
- жирлекнең административ үзәге

Муниципаль районның чиктәш чикләре тасвирламасы

- 1 (19) - 4 (20) - Чуваш Республикасы, Марий Эл Республикасы
- 4 (10) - 5 (43) - Биетәу муниципаль районы
- 9 (43) - 11 (40) - Казан шәһәре муниципаль берәмлеге
- 11 (40) - 34 (39) - Югары Ослан муниципаль районы
- 34 (39) - 41 (39) - Кайбыч муниципаль районы

«Зеленодольск муниципаль районы»
муниципаль берәмлеге составына керүче
шәһәр һәм авыл җирлекләре

Карта-схемадагы №	Муниципаль берәмлек
1	Зеленодольск шәһәре
2	Васильево шәһәр тибындагы поселогы
3	Карамалы Тау шәһәр тибындагы поселогы
4	Әйшә авыл җирлеге
5	Акъегет авыл җирлеге
6	Бишнә авыл җирлеге
7	Олы Ачасыр авыл җирлеге
8	Большие Ключи авыл җирлеге
9	Олы Карагужа авыл җирлеге
10	Олы Шырдан авыл җирлеге
11	Олы Жәке авыл җирлеге
12	Күгәй авыл җирлеге
13	Күгеш авыл җирлеге
14	Мамадыш-Әкил авыл җирлеге
15	Мулла Иле авыл җирлеге
16	Түбән Урысбага авыл җирлеге
17	Новопольский авыл җирлеге
18	Норлат авыл җирлеге
19	Октябрь авыл җирлеге
20	Осиново авыл җирлеге
21	Раифа авыл җирлеге
22	Рус Әжиле авыл җирлеге
23	Свияжск (Зәя) авыл җирлеге
24	Өтәшкә авыл җирлеге

2) 3 нче кушымтада:

а) дүртенче абзацны түбөндөгө редакциядө бөян итэргө:

«Зеленодольск шәһәре» муниципаль берәмлеге чиге Свияжск (Зөя) авыл жирлеге белән чиктәш жирдә «Зеленодольск шәһәре», «Карамалы Тау шәһәр тибындагы поселогы» муниципаль берәмлекләре һәм Свияжск (Зөя) авыл жирлеге чикләре тоташкан урында Карамалы Тау шәһәр тибындагы поселогыннан 3,8 км көнчыгышта Куйбышев сусаклагычы акваториясендә урнашкан $X = 477259,55$, $Y = 1272366,55$ координаталы 23 нче тоташу ноктасыннан алып Куйбышев сусаклагычы акваториясе буйлап 1,8 км төньяк-көнчыгышка таба, 4,4 км көньяк-көнчыгышка таба «Зеленодольск шәһәре» муниципаль берәмлеге, Свияжск (Зөя) авыл жирлеге һәм Югары Ослан муниципаль районы чикләре тоташкан урында Васильево шәһәр тибындагы поселогыннан 2,6 км көньякта Куйбышев сусаклагычы акваториясендә урнашкан 17 нче тоташу ноктасына кадәр уза.»;

б) тугызынчы абзацны түбөндөгө редакциядө бөян итэргө:

«Зеленодольск шәһәре» муниципаль берәмлеге чиге «Карамалы Тау шәһәр тибындагы поселогы» муниципаль берәмлеге белән чиктәш жирдә 23 нче тоташу ноктасыннан алып көнбатышка таба Куйбышев сусаклагычы акваториясе буйлап 350 м, Куйбышев сусаклагычы яры буйлап 200 м уза, шуннан соң авыл хужалыгы жирләре буйлап 200 м көньяк-көнбатышка таба, 550 м көнбатышка таба, 750 м көньякка таба бара, аннары Куйбышев сусаклагычы яры буйлап 450 м төньяк-көнбатышка таба уза, шуннан соң авыл хужалыгы жирләре буйлап 250 м көньяк-көнбатышка таба, көнбатышка таба гомуми юнәлештә 1 км, көньяк-көнбатышка таба 200 м, төньяк-көнбатышка таба 250 м, төньяк-көнчыгышка таба 100 м, сынык сызык ясап, төньяк-көнбатышка таба 800 м бара, Куйбышев сусаклагычы яры буйлап 200 м уза, аннары, сусаклагычны кисеп үтеп, авыл хужалыгы жирләре буйлап 100 м төньяк-көнбатышка таба, 500 м көньяк-көнбатышка таба, 200 м төньякка таба бара, шуннан соң 900 м төньяк-көнчыгышка таба дамбаның көньяк-көнчыгыш чиге буйлап уза, аннары Куйбышев сусаклагычы акваториясе буйлап 1,9 км төньяк-көнбатышка таба, 4,3 км көнбатышка таба, 350 м төньякка таба 53 нче тоташу ноктасына кадәр бара.»;

3) 5 нче кушымтаның бишенче һәм алтынчы абзацларын түбөндөгө редакциядө бөян итэргө:

«Карамалы Тау шәһәр тибындагы поселогы» муниципаль берәмлеге чиге «Зеленодольск шәһәре» муниципаль берәмлеге белән чиктәш жирдә «Зеленодольск шәһәре», «Карамалы Тау шәһәр тибындагы поселогы» муниципаль берәмлекләре һәм Свияжск (Зөя) авыл жирлеге чикләре тоташкан урында Карамалы Тау шәһәр тибындагы поселогыннан 3,8 км көнчыгышта Куйбышев сусаклагычы акваториясендә урнашкан $X = 477259,55$, $Y = 1272366,55$ координаталы 23 нче тоташу ноктасыннан алып көнбатышка таба Куйбышев сусаклагычы акваториясе буйлап 350 м, Куйбышев сусаклагычы яры буйлап 200 м уза, шуннан соң авыл хужалыгы жирләре буйлап 200 м көньяк-көнбатышка таба, 500 м көнбатышка таба, 750 м көньякка таба бара, аннары Куйбышев сусаклагычы яры буйлап 450 м төньяк-көнбатышка таба уза, шуннан соң авыл хужалыгы жирләре буйлап 250 м көньяк-көнбатышка таба, көнбатышка таба гомуми юнәлештә 1 км, көньяк-көнбатышка таба 200 м, төньяк-көнбатышка таба 250 м, төньяк-көнчыгышка таба 100 м, сынык

сызык ясап, төньяк-көнбатышка таба 800 м бара, Куйбышев сусаклагычы яры буйлап 200 м уза, аннары, сусаклагычны кисеп үтеп, авыл хужалыгы жирләре буйлап 100 м төньяк-көнбатышка таба, 500 м көньяк-көнбатышка таба, 200 м төньякка таба бара, шуннан соң 900 м төньяк-көнчыгышка таба дамбаның көньяк-көнчыгыш чиге буйлап уза, аннары Куйбышев сусаклагычы акваториясе буйлап 1,9 км төньяк-көнбатышка таба, 4,3 км көнбатышка таба, 350 м төньякка таба 53 нче тоташу ноктасына кадәр бара.

«Карамалы Тау шәһәр тибындагы поселогы» муниципаль берәмлеге чиге Свяжск (Зөя) авыл жирлеге белән чиктәш жирдә «Карамалы Тау шәһәр тибындагы поселогы» муниципаль берәмлеге, Свяжск (Зөя) авыл жирлеге һәм Югары Ослан муниципаль районы чикләре тоташкан урында Свяжск (Зөя) авылыннан 1,1 км көньяк-көнчыгышта Куйбышев сусаклагычы акваториясендә урнашкан $X = 472689,99$, $Y = 1277303,41$ координаталы 21 нче тоташу ноктасыннан алып төньяк-көнбатышка таба, сынык сызык ясап, 7,8 км Куйбышев сусаклагычы акваториясе буйлап, утрауларны кисеп үтеп, 23 нче тоташу ноктасына кадәр уза.»;

4) 27 нче кушымтаның дүртенче һәм бишенче абзацларын түбәндәге редакциядә бөян итәргә:

«Свяжск (Зөя) авыл жирлеге чиге «Карамалы Тау шәһәр тибындагы поселогы» муниципаль берәмлеге белән чиктәш жирдә 21 нче тоташу ноктасыннан алып төньяк-көнбатышка таба, сынык сызык ясап, 7,8 км Куйбышев сусаклагычы акваториясе буйлап, утрауларны кисеп үтеп, «Зеленодольск шәһәре», «Карамалы Тау шәһәр тибындагы поселогы» муниципаль берәмлекләре һәм Свяжск (Зөя) авыл жирлеге чикләре тоташкан урында Карамалы Тау шәһәр тибындагы поселогыннан 3,8 км көнчыгышта Куйбышев сусаклагычы акваториясендә урнашкан $X = 477259,55$, $Y = 1272366,55$ координаталы 23 нче тоташу ноктасына кадәр уза.

Свяжск (Зөя) авыл жирлеге чиге «Зеленодольск шәһәре» муниципаль берәмлеге белән чиктәш жирдә 23 нче тоташу ноктасыннан алып Куйбышев сусаклагычы акваториясе буйлап 1,8 км төньяк-көнчыгышка таба, 4,4 км көньяк-көнчыгышка таба 17 нче тоташу ноктасына кадәр уза.».

3 статья

Әлеге Закон рәсми басылып чыккан көненнән үз көченә керә.

Татарстан Республикасы
Президенты

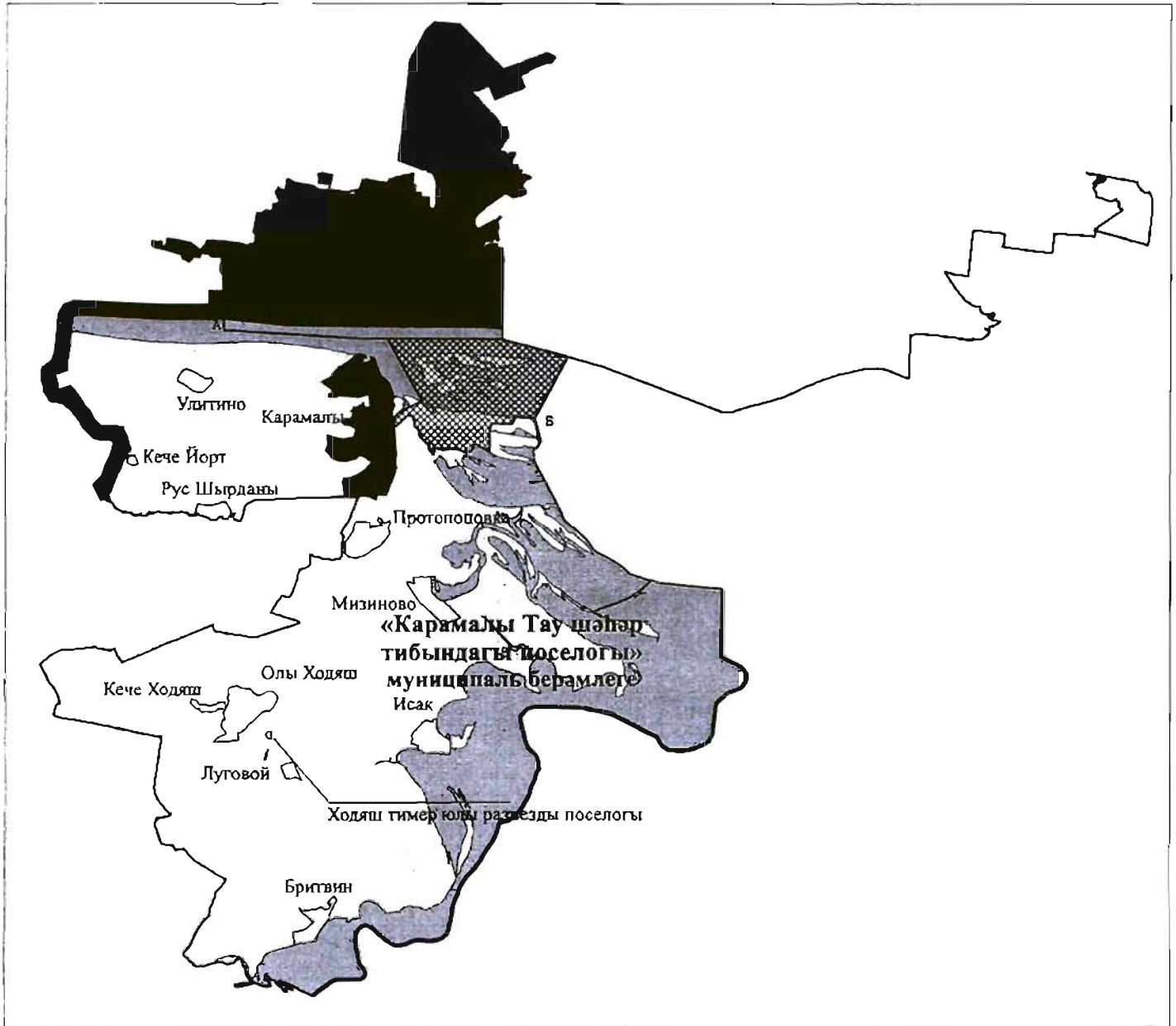


Р.Н. Миңнеханов








Казан, Кремль
2017 ел, 22 июнь
№ 38-ТРЗ

Үзгәрешләрне исәпкә алып,
муниципаль берәмлекләр чикләренен
карта-схемасы

«Зеленодольск муниципаль районының
«Карамалы Тау шәһәр тибындагы поселогы»
һәм «Зеленодольск шәһәре» муниципаль
берәмлекләренен территорияләре чикләрен
үзгәртү һәм «Зеленодольск муниципаль
районы» муниципаль берәмлегенен һәм аның
составындагы муниципаль берәмлекләренен
территорияләре чикләрен билгеләү һәм аларның
статусы турында» Татарстан Республикасы
Законына үзгәрешләр керту хакында» Татарстан
Республикасы Законына
кушымта



Шартлы билгеләр

-  - Татарстан Республикасы чиге
-  - Зеленодольск муниципаль районы чиге
-  - муниципаль берәмлекләр чикләре
-  - А-Б – «Зеленодольск шәһәре» муниципаль берәмлегенен һәм «Карамалы Тау шәһәр тибындагы поселогы» муниципаль берәмлегенен уртак чиге
-  - жирлекләренен административ үзәкләре
-  - торак пунктлар
-  - Зеленодольск муниципаль районының «Зеленодольск шәһәре» муниципаль берәмлеге территориясә составына кертелүче Зеленодольск муниципаль районының «Карамалы Тау шәһәр тибындагы поселогы» муниципаль берәмлеге территориясә