



ТАТАРСТАН РЕСПУБЛИКАСЫ ЗАКОНЫ

Аерым муниципаль берәмлекләрнең территорияләре чикләрен үзгәртү һәм “Чистай муниципаль районы” муниципаль берәмлегенең һәм аның составындагы муниципаль берәмлекләрнең территорияләре чикләрен билгеләү һәм аларның статусы турында” һәм “Алексеевск муниципаль районы” муниципаль берәмлегенең һәм аның составындагы муниципаль берәмлекләрнең территорияләре чикләрен билгеләү һәм аларның статусы турында” Татарстан Республикасы законнарына үзгәрешләр кертү хакында

Татарстан Республикасы
Дәүләт Советы тарафыннан
2019 елның 18 мартында
кабул ителде

1 статья

“Чистай муниципаль районы” муниципаль берәмлегенең һәм аның составына керүче “Татар Баганалысы авыл жирлеге” муниципаль берәмлегенең “Алексеевск муниципаль районы” муниципаль берәмлеге һәм аның составына керүче “Майна авыл жирлеге” муниципаль берәмлеге белән чиктәш территорияләре чикләрен һәм “Алексеевск муниципаль районы” муниципаль берәмлегенең һәм аның составына керүче “Майна авыл жирлеге” муниципаль берәмлегенең “Чистай муниципаль районы” муниципаль берәмлеге һәм аның составына керүче “Татар Баганалысы авыл жирлеге” муниципаль берәмлеге белән чиктәш территорияләре чикләрен өлеге Законга 1 нче кушымта нигезендә үзгәртәргә.

2 статья

Чистай муниципаль районы составына керүче “Чистай шәһәре” һәм “Булдырь авыл жирлеге” муниципаль берәмлекләрнең территорияләре чикләрен өлеге Законга 2 нче кушымта нигезендә үзгәртәргә.

3 статья

“Чистай муниципаль районы” муниципаль берәмлегенең һәм аның составындагы муниципаль берәмлекләрнең территорияләре чикләрен билгеләү һәм

аларның статусы турында” 2005 елның 31 гыйнварындагы 44-ТРЗ номерлы Татарстан Республикасы Законына (Татарстан Дәүләт Советы Жыйелма басмасы, 2005, № 1 (III өлеш); 2008, № 12 (III өлеш); 2014, № 12 (VI өлеш); Татарстан Республикасы законнар жыйелмасы, 2017, № 27 (I өлеш) түбәндәге үзгәрешләрне кертергә:

- 1) 1 нче кушымтаны түбәндәге редакциядә баян итәргә:

“Чистай муниципаль районы” муниципаль берәмлеге
составына керүче шәһәр һәм авыл жирлекләре

Карта-схемадагы номер	Муниципаль берәмлек
1	Чистай шәһәре
2	Гаделша авыл жирлеге
3	Олы Талкыш авыл жирлеге
4	Булдырь авыл жирлеге
5	Югары Кондрата авыл жирлеге
6	Данауровка авыл жирлеге
7	Исләй авыл жирлеге
8	Каргалы авыл жирлеге
9	Кубас авыл жирлеге
10	Яуширмә авыл жирлеге
11	Кече Талкыш авыл жирлеге
12	Мөслим авыл жирлеге
13	Нарат-Елга авыл жирлеге
14	Түбән Кондрата авыл жирлеге
15	Совхозно-Галактионовский авыл жирлеге
16	Иске Роман авыл жирлеге
17	Татар Баганалысы авыл жирлеге
18	Татар Ялтаны авыл жирлеге
19	Татар Сарсазы авыл жирлеге
20	Татар Талкышы авыл жирлеге
21	Чытырчы авыл жирлеге
22	Чистай авыл жирлеге
23	Чистай Выселкасы авыл жирлеге
24	Чуаш Ялтаны авыл жирлеге

2) 2 нче кушымтаның сигезенче абзацын түбәндәге редакциядә бәян итәргә:

“Чистай муниципаль районы” муниципаль берәмлеге чиге “Алексеевск муниципаль районы” муниципаль берәмлеге белән чиктәш жирдә 1 нче (58 нче) тоташу ноктасыннан алып, сынык сызык ясап, көньяк-көнчыгышка таба 7,8 км Куйбышев сусаклагычы акваториясе буенча, 3,7 км Шонталы елгасы агымы буенча өскә таба уза, алга таба, чокырны кисеп үтеп, көньяк-көнчыгышка таба 1,0 км авыл хужалыгы жирләре буйлап, 700 м урман полосасының көньяк-көнбатыш чиге буйлап бара, сынык сызык ясап, 750 м “Кама урманчылыгы” Татарстан Республикасы дәүләт бюджет учреждениесенең Чистай участок урманчылыгындагы 5 нче урман кварталының көнбатыш чиге буйлап уза, аннары, Казан – Оренбург федераль автомобиль юлына бүлеп бирелгән полосаны һәм юл буендагы урман полосасын кисеп үтеп, 300 м көньякка таба авыл хужалыгы жирләре буйлап, көньяк-көнчыгышка таба, сынык сызык ясап, 800 м 6 нчы урман кварталының көнбатыш, көньяк-көнбатыш һәм көньяк-көнчыгыш чикләре буйлап, 350 м урман массивының көньяк-көнбатыш чиге буйлап, 1,1 км авыл хужалыгы жирләре буйлап, 1,1 км урман полосасының көньяк-көнбатыш чиге буйлап, 600 м авыл хужалыгы жирләре буйлап, 1,0 км көньяк-көнбатышка таба буаның сул яры буйлап бара, алга таба 2,6 км Бахта елгасы агымы буенча өскә таба, авыл хужалыгы жирләре буйлап 900 м көнбатышка таба, 3,2 км көньяк-көнбатышка таба, 350 м көньяк-көнчыгышка таба, 400 м көньяк-көнбатышка таба уза, 100 м агач-куак полосасының көньяк-көнчыгыш чиге буйлап, 50 м авыл хужалыгы жирләре буйлап, 300 м агач-куак полосасының көньяк-көнчыгыш чиге буйлап, 50 м авыл хужалыгы жирләре буйлап, 250 м агач-куак полосасының көньяк-көнчыгыш чиге буйлап бара, аннары, сынык сызык ясап, авыл хужалыгы жирләре буйлап 1,4 км көньяк-көнчыгышка таба һәм 150 м көньяк-көнбатышка таба уза, 800 м урман полосасының көньяк-көнчыгыш чиге буйлап, 150 м авыл хужалыгы жирләре буйлап инешкә кадәр бара, 600 м әлеге инеш агымы буенча аска таба уза, алга таба, кибеп баручы инешне кисеп үтеп, 100 м көньяк-көнчыгышка таба чокыр буенча бара, аннары, кибеп баручы инешне кисеп үтеп, авыл хужалыгы жирләре буйлап 650 м көньяк-көнчыгышка таба, 2,7 км төньяк-көнчыгышка таба, 1,2 км көньяк-көнчыгышка таба, 2,4 км көньяк-көнбатышка таба, 700 м көньякка таба, 250 м көньяк-көнбатышка таба кибеп баручы инешкә кадәр уза, 2,9 км әлеге инеш агымы буенча аска таба ул Шонталы елгасына койган жиргә кадәр бара, 1,0 км әлеге елга агымы буенча өскә таба уза, алга таба, Шонталы елгасының текә ярын кисеп үтеп, сынык сызык ясап, 3,7 км көнчыгышка таба авыл хужалыгы жирләре буйлап, төньяк-көнчыгышка таба 300 м “Биләр урманчылыгы” Татарстан Республикасы дәүләт бюджет учреждениесенең Баганалы участок урманчылыгындагы 56 нчы урман кварталының көньяк чиге буйлап, 800 м урман полосасының көньяк-көнчыгыш чиге буйлап бара, аннары, сынык сызык ясап, 1,9 км көньяк-көнбатышка таба авыл хужалыгы жирләре буйлап кибеп баручы инешкә кадәр уза, 1,8 км әлеге инеш агымы буенча аска таба ул Шонталы елгасына койган жиргә кадәр бара, 2,8 км әлеге елга агымы буенча өскә таба шушы елгага коючы кибеп баручы инеш тамагына кадәр уза, 450 м әлеге инеш агымы буенча өскә таба бара, алга таба көньяк-көнчыгышка таба 500 м авыл хужалыгы жирләре буйлап, 50 м агач-куак массивының көньяк-көнбатыш чиге буйлап, 50 м урман утыртмаларының көньяк-көнбатыш чиге буйлап, 700 м авыл хужалыгы жирләре

буйлап, сынык сызык ясап, 1,8 км урман полосасының көньяк-көнбатыш чиге буйлап, кибеп баручы инешне кисеп үтеп, сынык сызык ясап, 139 нчы урман кварталының аерымланган кишәрлегенең көнбатыш чиге буйлап 800 м көньякка таба һәм көньяк чиге буйлап 750 м көнчыгышка таба уза, аннары 100 м төньяк-көнчыгышка таба күл буенча, 450 м көньяк-көнчыгышка таба 139 нчы урман кварталының аерымланган кишәрлегенең көньяк чиге буйлап бара, алга таба көнчыгышка таба 450 м авыл хужалыгы жирләре буйлап, 200 м урман утыртмаларының көньяк чиге буйлап уза, аннары көньяк-көнбатышка таба 50 м авыл хужалыгы жирләре буйлап, 200 м 139 нчы урман кварталының аерымланган кишәрлегенең төньяк-көнбатыш чиге буйлап бара, алга таба 84 нче урман кварталының төньяк чиге буйлап 300 м көнчыгышка таба һәм көнчыгыш чиге буйлап 700 м көньяк-көнбатышка таба, 100 м көньяк-көнчыгышка таба урман утыртмаларының көнбатыш чиге буйлап уза, аннары, сынык сызык ясап, 400 м 84 нче урман кварталының көнчыгыш чиге буйлап, 50 м көнчыгышка таба авыл хужалыгы жирләре буйлап бара, алга таба 600 м көньяк-көнчыгышка таба 84 нче урман кварталының көнчыгыш чиге буйлап, 750 м төньяк-көнчыгышка таба 88 нче, 89 нчы урман кварталларының төньяк чиге буйлап уза, аннары 3,3 км 78, 77, 68 нче урман кварталларының көньяк-көнчыгыш чиге буйлап, сынык сызык ясап, 1,9 км көньяк-көнчыгышка таба 69 нчы урман кварталының көнбатыш һәм көньяк-көнбатыш чикләре буйлап, шушы урман кварталының көньяк-көнчыгыш чиге буйлап төньяк-көнчыгышка таба 100 м һәм көньяк-көнчыгышка таба 50 м бара, алга таба авыл хужалыгы жирләре буйлап көньяк-көнбатышка таба 50 м, көньяк-көнчыгышка таба 50 м һәм төньяк-көнчыгышка таба 50 м уза, Усия елгасын кисеп үтеп, 69 нчы урман кварталы буйлап төньяк-көнчыгышка таба 200 м бара, алга таба, Мөслим – Биләр автомобиль юлына бүлеп бирелгән полосаны кисеп үтеп, авыл хужалыгы жирләре буйлап 50 м көньяк-көнчыгышка таба уза, аннары көньяк-көнбатышка таба 100 м, сынык сызык ясап, 70 нче урман кварталының төньяк-көнбатыш һәм көньяк-көнбатыш чикләре буйлап көньяк-көнчыгышка таба 600 м, авыл хужалыгы жирләре буйлап 100 м, сынык сызык ясап, 4,6 км көньяк-көнчыгышка таба 80, 81, 93 нче урман кварталларының көнбатыш һәм көньяк-көнбатыш чикләре буйлап бара, аннары 200 м көньяк-көнбатышка таба авыл хужалыгы жирләре буйлап, 150 м көньяк-көнчыгышка таба урман полосасының көньяк-көнбатыш чиге буйлап, 50 м авыл хужалыгы жирләре буйлап, 2,2 км урман полосасының көньяк-көнбатыш чиге буйлап, 800 м авыл хужалыгы жирләре буйлап 51 нче (81 нче) тоташу ноктасына кадәр уза.”;

3) 3 нче кушымтаның өченче абзацын түбәндәге редакциядә баян итәргә:

“Чистай шәһәре” муниципаль берәмлеге чиге Булдырь авыл жирлеге белән чиктәш жирдә “Чистай шәһәре” муниципаль берәмлеге, Булдырь авыл жирлеге һәм Балык Бистәсе муниципаль районы чикләре тоташкан урында Змеево авылынан 3,1 км төньяк-көнбатышта Куйбышев сусаклагычы акваториясендә урнашкан 10 нчы тоташу ноктасынан алып көньяк-көнчыгышка таба 2,2 км Куйбышев сусаклагычы акваториясе буенча, Куйбышев сусаклагычының сул яры буйлап 600 м, сынык сызык ясап, авыл хужалыгы жирләре буйлап көньяк-көнбатышка таба 150 м, көньяк-көнчыгышка таба 200 м, көньяк-көнбатышка таба

50 м уза, алга таба 100 м көньякка таба профильле автомобиль юлы буйлап, 900 м авыл хужалыгы жирләре буйлап, 150 м профильле автомобиль юлы буйлап, шушы автомобиль юлына бүлөп бирелгән полосаның көнчыгыш чиге буйлап 200 м, 50 м профильле автомобиль юлы буйлап, Чистай – Булдырь – Чытырчы автомобиль юлына бүлөп бирелгән полосаның төньяк чиге буйлап көньяк-көнбатышка таба 10 м бара, аннары, Чистай – Булдырь – Чытырчы автомобиль юлына бүлөп бирелгән полосаны кисеп үтеп, көньяк-көнчыгышка таба 20 м бара, алга таба 450 м төньяк-көнчыгышка таба әлеге автомобиль юлына бүлөп бирелгән полосаның көньяк чиге буйлап Зирекле елгасына кадәр уза, 2,5 км аның агымы буенча өскә таба күмәк бакчаларга кадәр бара, аннары күмәк бакчаларның төньяк-көнчыгыш чиге буйлап 100 м төньяк-көнбатышка таба, төньяк чиге буйлап 100 м көнбатышка таба, төньяк-көнбатыш чиге буйлап 300 м көньяк-көнбатышка таба, 50 м авыл хужалыгы жирләре буйлап, 300 м урман массивының төньяк-көнбатыш чиге буйлап, Чистай – Түбән Кама автомобиль юлына бүлөп бирелгән полосаны кисеп үтеп, 50 м авыл хужалыгы жирләре буйлап уза, алга таба 100 м көньяк-көнчыгышка таба әлеге автомобиль юлына бүлөп бирелгән полосаның көньяк-көнбатыш чиге буйлап Зирекле елгасына кадәр бара, 400 м әлеге елга агымы буенча өскә таба аңа инеш койган жиргә кадәр уза, 1,1 км әлеге инеш агымы буенча өскә таба буага кадәр бара, 150 м көньяк-көнчыгышка таба буа буйлап уза, аннары авыл хужалыгы жирләре буйлап төньяк-көнчыгышка таба 200 м, урман полосасының көнчыгыш чиге буйлап 50 м, авыл хужалыгы жирләре буйлап 800 м бара, алга таба авыл хужалыгы жирләре буйлап 1,2 км көньяк-көнчыгышка таба уза, аннары урман массивының төньяк-көнбатыш чиге буйлап көньяк-көнчыгышка таба 300 м бара, алга таба, сынык сызык ясап, урман массивының көнбатыш чиге буйлап көньякка таба 400 м уза, аннары, сынык сызык ясап, көньяк-көнчыгышка таба 850 м, көньяк-көнбатышка таба 1,2 км, төньяк-көнбатышка таба 100 м, көньяк-көнбатышка таба 50 м “Чистай шәһәре” муниципаль берәмлеге, Булдырь һәм Чистай Выселкасы авыл жирлекләре чикләре тоташкан урында Чистай Выселкасы авылыннан 2,5 км көнчыгышта урнашкан 53 нче тоташу ноктасына кадәр бара.”;

4) 6 нчы кушымтаның сигезенче абзацын түбәндәге редакциядә бәян итәргә:

“Булдырь авыл жирлеге чиге “Чистай шәһәре” муниципаль берәмлеге белән чиктәш жирдә Булдырь авыл жирлеге, “Чистай шәһәре” муниципаль берәмлеге һәм Балык Бистәсе муниципаль районы чикләре тоташкан урында Змеево авылыннан 3,1 км төньяк-көнбатышта Куйбышев сусаклагычы акваториясендә урнашкан 10 нчы тоташу ноктасыннан алып көньяк-көнчыгышка таба 2,2 км Куйбышев сусаклагычы акваториясе буенча, Куйбышев сусаклагычының сул яры буйлап 600 м, сынык сызык ясап, авыл хужалыгы жирләре буйлап көньяк-көнбатышка таба 150 м, көньяк-көнчыгышка таба 200 м, көньяк-көнбатышка таба 50 м уза, алга таба 100 м көньякка таба профильле автомобиль юлы буйлап, 900 м авыл хужалыгы жирләре буйлап, 150 м профильле автомобиль юлы буйлап, шушы автомобиль юлына бүлөп бирелгән полосаның көнчыгыш чиге буйлап 200 м, 50 м профильле автомобиль юлы буйлап, Чистай – Булдырь – Чытырчы автомобиль юлына бүлөп бирелгән полосаның төньяк чиге буйлап көньяк-көнбатышка таба 10 м бара, аннары, Чистай – Булдырь – Чытырчы автомобиль юлына бүлөп

бирелгән полосаны кисеп үтеп, көньяк-көнчыгышка таба 20 м бара, алга таба 450 м төньяк-көнчыгышка таба әлеге автомобиль юлына бүлеп бирелгән полосаның көньяк чиге буйлап Зирекле елгасына кадәр уза, 2,5 км аның агымы буенча өскә таба күмәк бакчаларга кадәр бара, аннары күмәк бакчаларның төньяк-көнчыгыш чиге буйлап 100 м төньяк-көнбатышка таба, төньяк чиге буйлап 100 м көнбатышка таба, төньяк-көнбатыш чиге буйлап 300 м көньяк-көнбатышка таба, 50 м авыл хужалыгы жирләре буйлап, 300 м урман массивының төньяк-көнбатыш чиге буйлап, Чистай – Түбән Кама автомобиль юлына бүлеп бирелгән полосаны кисеп үтеп, 50 м авыл хужалыгы жирләре буйлап уза, алга таба 100 м көньяк-көнчыгышка таба әлеге автомобиль юлына бүлеп бирелгән полосаның көньяк-көнбатыш чиге буйлап Зирекле елгасына кадәр бара, 400 м әлеге елга агымы буенча өскә таба аңа инеш койган жиргә кадәр уза, 1,1 км әлеге инеш агымы буенча өскә таба буага кадәр бара, 150 м көньяк-көнчыгышка таба буа буйлап уза, аннары авыл хужалыгы жирләре буйлап төньяк-көнчыгышка таба 200 м, урман полосасының көнчыгыш чиге буйлап 50 м, авыл хужалыгы жирләре буйлап 800 м бара, алга таба авыл хужалыгы жирләре буйлап 1,2 км көньяк-көнчыгышка таба уза, аннары урман массивының төньяк-көнбатыш чиге буйлап көньяк-көнчыгышка таба 300 м бара, алга таба, сынык сызык ясап, урман массивының көнбатыш чиге буйлап көньякка таба 400 м уза, аннары, сынык сызык ясап, көньяк-көнчыгышка таба 850 м, көньяк-көнбатышка таба 1,2 км, төньяк-көнбатышка таба 100 м, көньяк-көнбатышка таба 50 м 53 нче тоташу ноктасына кадәр бара.”.

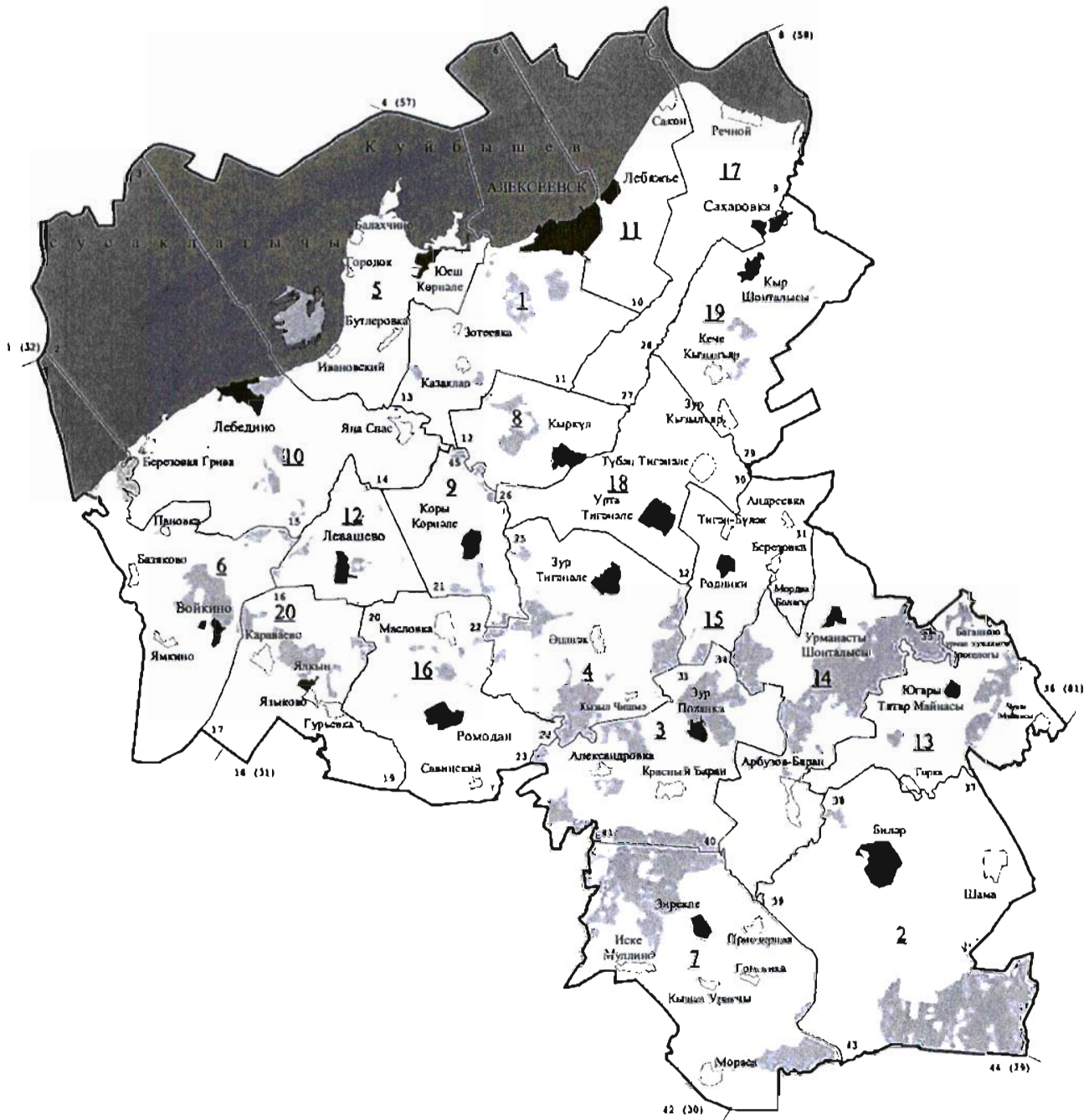
4 статья

“Алексеевск муниципаль районы” муниципаль берәмлегенең һәм аның составындагы муниципаль берәмлекләренең территорияләре чикләрен билгеләү һәм аларның статусы турында” 2005 елның 31 гыйнварындагы 11-ТРЗ номерлы Татарстан Республикасы Законына (Татарстан Дәүләт Советы Жыйалма басмасы, 2005, № 1 (I өлеш); 2008, № 7 (II өлеш); 2014, № 12 (VIII өлеш); Татарстан Республикасы законнар жыйалмасы, 2017, № 85 (I өлеш) түбәндәге үзгәрешләргә кертергә:

1) 1 нче кушымтаны түбәндәге редакциядә баян итәргә:

“Алексеевск муниципаль району”
муниципаль берәмлеге составына керүче
муниципаль берәмлекләрнең чикләре
карта-схемасы

“Алексеевск муниципаль району”
муниципаль берәмлегенен һәм аның
составындагы муниципаль берәмлекләрнең
территорияләре чикләрен билгеләү һәм
аларның статусы турында” Түатарстан
Республикасы Законна
1 нче кушымга



Шартлы билгеләр

- муниципаль район чиге
- тотышу ноктасының тәртип саны
- жирлекләрнең чикләре һәм аларның сан белән билгеләнеше
- торак пунктлар
- муниципаль районның административ үзәге
- жирлекнең административ үзәге

Муниципаль районның чиктәш чикләре тасвирламасы

- 4 (57) – 8 (58) - Балык Бистәсе муниципаль районы
- 8 (58) – 36 (81) - Чистай муниципаль районы
- 36 (81) – 44 (29) - Аксубий муниципаль районы
- 44 (29) – 42 (30) - Нурлат муниципаль районы
- 42 (30) – 18 (31) - Әлки муниципаль районы
- 18 (31) – 1 (32) - Спас муниципаль районы
- 1 (32) – 4 (57) - Лаш муниципаль районы

“Алексеевск муниципаль районы” муниципаль берәмлеге
составына керүче шәһәр һәм авыл жирлекләре

Карта-схемадагы номер	Муниципаль берәмлек
1	Алексеевск шәһәр тибындагы поселогы
2	Биләр авыл жирлеге
3	Зур Полянка авыл жирлеге
4	Зур Тигәнәле авыл жирлеге
5	Бутлеровка авыл жирлеге
6	Войкино авыл жирлеге
7	Зирекле авыл жирлеге
8	Кыркүл авыл жирлеге
9	Көрнәле авыл жирлеге
10	Лебедино авыл жирлеге
11	Лебяжье авыл жирлеге
12	Левашево авыл жирлеге
13	Майна авыл жирлеге
14	Урманасты Шонталысы авыл жирлеге
15	Родники авыл жирлеге
16	Ромодан авыл жирлеге
17	Сахаровка авыл жирлеге
18	Урта Тигәнәле авыл жирлеге
19	Кыр Шонталысы авыл жирлеге
20	Ялкын авыл жирлеге

”;

2) 2 нче кушымтаның сигезенче абзацын түбәндәге редакциядә бәян итәргә:

“Алексеевск муниципаль районы” муниципаль берәмлеге чиге “Чистай муниципаль районы” муниципаль берәмлеге белән чиктәш жирдә 8 нче (58 нче) тоташу ноктасыннан алып, сынык сызык ясап, көньяк-көнчыгышка таба 7,8 км Куйбышев сусаклагычы акваториясе буенча, 3,7 км Шонталы елгасы агымы буенча

өскә таба уза, алга таба, чокырны кисеп үтеп, көньяк-көнчыгышка таба 1,0 км авыл хужалыгы жирләре буйлап, 700 м урман полосасының көньяк-көнбатыш чиге буйлап бара, сынык сызык ясап, 750 м “Кама урманчылыгы” Татарстан Республикасы дәүләт бюджет учреждениесенең Чистай участок урманчылыгындагы 5 нче урман кварталының көнбатыш чиге буйлап уза, аннары, Казан – Оренбург федераль автомобиль юлына бүлеп бирелгән полосаны һәм юл буендагы урман полосасын кисеп үтеп, 300 м көньякка таба авыл хужалыгы жирләре буйлап, көньяк-көнчыгышка таба, сынык сызык ясап, 800 м 6 нчы урман кварталының көнбатыш, көньяк-көнбатыш һәм көньяк-көнчыгыш чикләре буйлап, 350 м урман массивының көньяк-көнбатыш чиге буйлап, 1,1 км авыл хужалыгы жирләре буйлап, 1,1 км урман полосасының көньяк-көнбатыш чиге буйлап, 600 м авыл хужалыгы жирләре буйлап, 1,0 км көньяк-көнбатышка таба буаның сул яры буйлап бара, алга таба 2,6 км Бахта елгасы агымы буенча өскә таба, авыл хужалыгы жирләре буйлап 900 м көнбатышка таба, 3,2 км көньяк-көнбатышка таба, 350 м көньяк-көнчыгышка таба, 400 м көньяк-көнбатышка таба уза, 100 м агач-куак полосасының көньяк-көнчыгыш чиге буйлап, 50 м авыл хужалыгы жирләре буйлап, 300 м агач-куак полосасының көньяк-көнчыгыш чиге буйлап, 50 м авыл хужалыгы жирләре буйлап, 250 м агач-куак полосасының көньяк-көнчыгыш чиге буйлап бара, аннары, сынык сызык ясап, авыл хужалыгы жирләре буйлап 1,4 км көньяк-көнчыгышка таба һәм 150 м көньяк-көнбатышка таба уза, 800 м урман полосасының көньяк-көнчыгыш чиге буйлап, 150 м авыл хужалыгы жирләре буйлап инешкә кадәр бара, 600 м әлеге инеш агымы буенча аска таба уза, алга таба, кибеп баручы инешне кисеп үтеп, 100 м көньяк-көнчыгышка таба чокыр буенча бара, аннары, кибеп баручы инешне кисеп үтеп, авыл хужалыгы жирләре буйлап 650 м көньяк-көнчыгышка таба, 2,7 км төньяк-көнчыгышка таба, 1,2 км көньяк-көнчыгышка таба, 2,4 км көньяк-көнбатышка таба, 700 м көньякка таба, 250 м көньяк-көнбатышка таба кибеп баручы инешкә кадәр уза, 2,9 км әлеге инеш агымы буенча аска таба ул Шонталы елгасына койган жиргә кадәр бара, 1,0 км әлеге елга агымы буенча өскә таба уза, алга таба, Шонталы елгасының текә ярын кисеп үтеп, сынык сызык ясап, 3,7 км көнчыгышка таба авыл хужалыгы жирләре буйлап, төньяк-көнчыгышка таба 300 м “Биләр урманчылыгы” Татарстан Республикасы дәүләт бюджет учреждениесенең Баганалы участок урманчылыгындагы 56 нчы урман кварталының көньяк чиге буйлап, 800 м урман полосасының көньяк-көнчыгыш чиге буйлап бара, аннары, сынык сызык ясап, 1,9 км көньяк-көнбатышка таба авыл хужалыгы жирләре буйлап кибеп баручы инешкә кадәр уза, 1,8 км әлеге инеш агымы буенча аска таба ул Шонталы елгасына койган жиргә кадәр бара, 2,8 км әлеге елга агымы буенча өскә таба шушы елгага коючы кибеп баручы инеш тамагына кадәр уза, 450 м әлеге инеш агымы буенча өскә таба бара, алга таба көньяк-көнчыгышка таба 500 м авыл хужалыгы жирләре буйлап, 50 м агач-куак массивының көньяк-көнбатыш чиге буйлап, 50 м урман утыртмаларының көньяк-көнбатыш чиге буйлап, 700 м авыл хужалыгы жирләре буйлап, сынык сызык ясап, 1,8 км урман полосасының көньяк-көнбатыш чиге буйлап, кибеп баручы инешне кисеп үтеп, сынык сызык ясап, 139 нчы урман кварталының аерымланган кишәрлегенең көнбатыш чиге буйлап 800 м көньякка таба һәм көньяк чиге буйлап 750 м көнчыгышка таба уза, аннары 100 м төньяк-көнчыгышка таба күл буенча, 450 м көньяк-көнчыгышка таба 139 нчы урман

кварталының аерымланган кишәрлегенең көньяк чиге буйлап бара, алга таба көнчыгышка таба 450 м авыл хужалыгы жирләре буйлап, 200 м урман утыртмаларының көньяк чиге буйлап уза, аннары көньяк-көнбатышка таба 50 м авыл хужалыгы жирләре буйлап, 200 м 139 нчы урман кварталының аерымланган кишәрлегенең төньяк-көнбатыш чиге буйлап бара, алга таба 84 нче урман кварталының төньяк чиге буйлап 300 м көнчыгышка таба һәм көнчыгыш чиге буйлап 700 м көньяк-көнбатышка таба, 100 м көньяк-көнчыгышка таба урман утыртмаларының көнбатыш чиге буйлап уза, аннары, сынык сызык ясап, 400 м 84 нче урман кварталының көнчыгыш чиге буйлап, 50 м көнчыгышка таба авыл хужалыгы жирләре буйлап бара, алга таба 600 м көньяк-көнчыгышка таба 84 нче урман кварталының көнчыгыш чиге буйлап, 750 м төньяк-көнчыгышка таба 88 нче, 89 нчы урман кварталларының төньяк чиге буйлап уза, аннары 3,3 км 78, 77, 68 нче урман кварталларының көньяк-көнчыгыш чиге буйлап, сынык сызык ясап, 1,9 км көньяк-көнчыгышка таба 69 нчы урман кварталының көнбатыш һәм көньяк-көнбатыш чикләре буйлап, шушы урман кварталының көньяк-көнчыгыш чиге буйлап төньяк-көнчыгышка таба 100 м һәм көньяк-көнчыгышка таба 50 м бара, алга таба авыл хужалыгы жирләре буйлап көньяк-көнбатышка таба 50 м, көньяк-көнчыгышка таба 50 м һәм төньяк-көнчыгышка таба 50 м уза, Усия елгасын кисеп үтеп, 69 нчы урман кварталы буйлап төньяк-көнчыгышка таба 200 м бара, алга таба, Мөслим – Биләр автомобиль юлына бүлеп бирелгән полосаны кисеп үтеп, авыл хужалыгы жирләре буйлап 50 м көньяк-көнчыгышка таба уза, аннары көньяк-көнбатышка таба 100 м, сынык сызык ясап, 70 нче урман кварталының төньяк-көнбатыш һәм көньяк-көнбатыш чикләре буйлап көньяк-көнчыгышка таба 600 м, авыл хужалыгы жирләре буйлап 100 м, сынык сызык ясап, 4,6 км көньяк-көнчыгышка таба 80, 81, 93 нче урман кварталларының көнбатыш һәм көньяк-көнбатыш чикләре буйлап бара, аннары 200 м көньяк-көнбатышка таба авыл хужалыгы жирләре буйлап, 150 м көньяк-көнчыгышка таба урман полосасының көньяк-көнбатыш чиге буйлап, 50 м авыл хужалыгы жирләре буйлап, 2,2 км урман полосасының көньяк-көнбатыш чиге буйлап, 800 м авыл хужалыгы жирләре буйлап Алексеевск, Чистай һәм Аксубай муниципаль районнарының чикләре тоташкан урында Чуаш Майнасы авылыннан 950 м көнчыгышта Кече Чирмешән елгасы акваториясендә урнашкан $X = 394637,75$, $Y = 1397038,74$ координаталы 36 нчы (81 нче) тоташу ноктасына кадәр уза.”.

5 статья

Әлеге Закон рәсми басылып чыккан көненнән үз көченә керә.

Татарстан Республикасы
Президенты



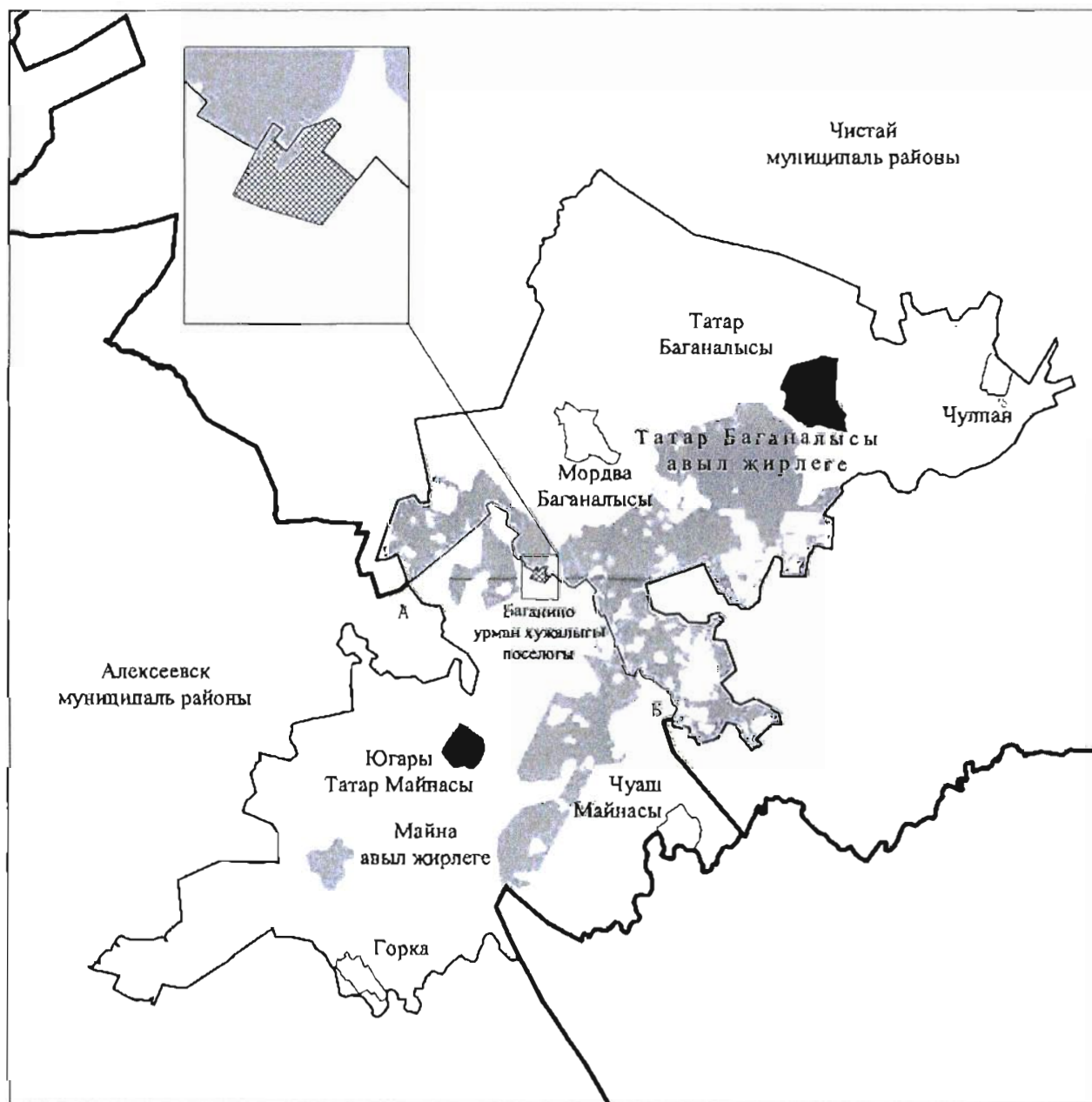
Р.Н. Миңнеханов

Казан, Кремль
2019 ел, 05 апрель
№ 33-ТРЗ







Муниципаль берәмлекләр чикләренен үзгәрешләр исәпкә алынган

карта-схемасы

“Асрым муниципаль берәмлекләрен территорияләре чикләрен үзгәртү һәм “Чистай муниципаль районы” муниципаль берәмлегенен һәм аның составындагы муниципаль берәмлекләрен территорияләре чикләрен билгеләү һәм аларның статусы турында” һәм “Алексеевск муниципаль районы” муниципаль берәмлегенен һәм аның составындагы муниципаль берәмлекләрен территорияләре чикләрен билгеләү һәм аларның статусы турында” Татарстан Республикасы законнарына үзгәрешләр кертү хакында” Татарстан Республикасы Законына
1 нче кушымга

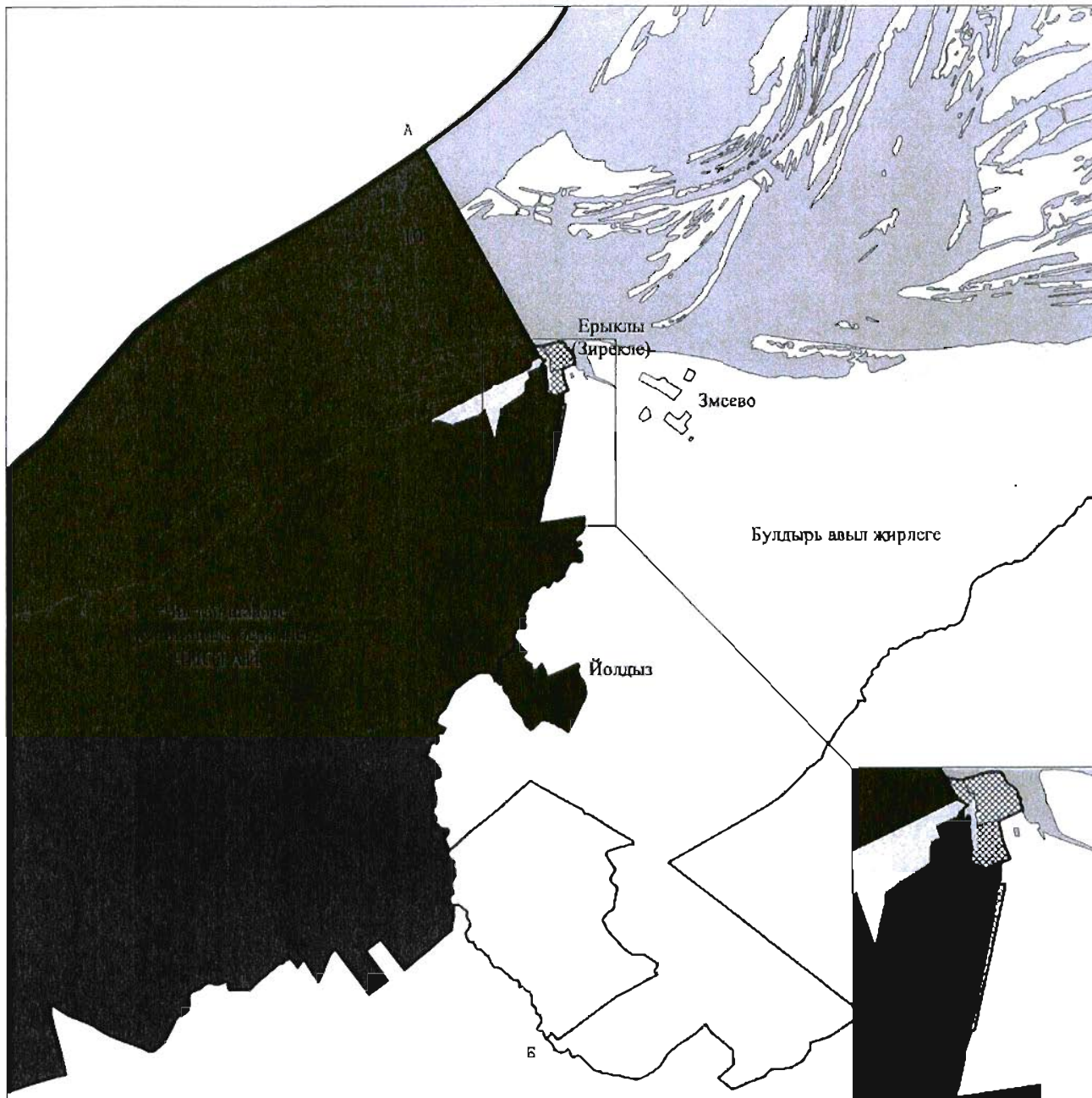


Шартлы билгеләр







-  - Чистай муниципаль районы һәм Алексеевск муниципаль районы чикләре
-  - муниципаль берәмлекләр чикләре
-  - А-Б - Чистай муниципаль районы Татар Баганалысы авыл жирлегенен һәм Алексеевск муниципаль районы Майна авыл жирлегенен чиктәш чиге
-  - Алексеевск муниципаль районы һәм аның составына керүче Майна авыл жирлеге территориясе составына кертелә торган Чистай муниципаль районы һәм аның составына керүче Татар Баганалысы авыл жирлеге территориясе
-  - жирлекләренен административ үзәкләре
-  - торак пунктлар

Муниципаль берәмлекләр чикләренен үзгәрешләр исәпкә алынган карта-схемасы

“Аерым муниципаль берәмлекләренен территорияләре чикләрен үзгәртү һәм “Чистай муниципаль районы” муниципаль берәмлегенен һәм аның составындагы муниципаль берәмлекләренен территорияләре чикләрен билгеләү һәм аларның статусы турында” һәм “Алексеевск муниципаль районы” муниципаль берәмлегенен һәм аның составындагы муниципаль берәмлекләренен территорияләре чикләрен билгеләү һәм аларның статусы турында” Татарстан Республикасы законнарына үзгәрешләр керту хакында” Татарстан Республикасы Законна
2 иче кушымта



Шартлы билгеләр

-  - Чистай муниципаль районы һәм Балык Бистәсе муниципаль районы чикләре
-  - муниципаль берәмлекләр чикләре
-  - А-Б - “Чистай шәһәре” муниципаль берәмлегенен һәм Чистай муниципаль районы Булдырь авыл жирлегенен чиктәш чиге
-  - жирлекләренен административ үзәкләре
-  - торак пунктлар
-  - Чистай муниципаль районы “Чистай шәһәре” муниципаль берәмлеге территориясе составына кертелә торган Чистай муниципаль районы Булдырь авыл жирлеге территориясе